

Акт
государственной историко-культурной экспертизы
документации, обосновывающей меры по обеспечению сохранности
выявленных объектов археологического наследия: «Курган «Владимировка-
1», «Местонахождение «Пришиб-1» и «Местонахождение «Пришиб-2» при
проведении земляных, строительных и иных хозяйственных работ в рамках
проекта: «Строительство объекта «Газопровод-отвод с. Замьяны – ГСП
Бугринское» в Енотаевском районе Астраханской области

Настоящее заключение государственной историко-культурной экспертизы оформлено в соответствии с Федеральным законом от 25.06.2002 г. № 73-ФЗ «Об объектах культурного наследия (памятниках истории и культуры) народов Российской Федерации», Положением о государственной историко-культурной экспертизе, утвержденным постановлением Правительства Российской Федерации от 15.07.2009 г. № 569 в электронном виде и подписано усиленной квалифицированной электронной подписью.

- 1. Дата начала проведения экспертизы:** 15 марта 2019 г.
- 2. Дата окончания проведения экспертизы:** 20 марта 2019 г.
- 3. Место проведения экспертизы:** г. Волгоград.
- 4. Заказчик экспертизы:** Федеральное государственное бюджетное образовательное учреждение высшего образования «Астраханский государственный университет». 414056, г. Астрахань, ул. Татищева, 20а. ИНН 3016009269; КПП 301601001.

5. Сведения об эксперте:

Фамилия, имя и отчество	Гуренко Леонид Валерьевич
Образование	Высшее
Специальность	История
Ученая степень (звание)	Не имеет
Стаж работы	24 года
Место работы и должность	Начальник отдела Истории государственного бюджетного учреждения «Волгоградский областной научно-производственный центр по охране памятников истории и культуры».

Эксперт

Л.В. Гуренко

Реквизиты решения уполномоченного органа по аттестации эксперта на проведение экспертизы Приказ Министерства культуры Российской Федерации «Об утверждении статуса аттестованного эксперта по проведению государственной историко-культурной экспертизы» от 20 июня 2018 г. № 961.

Объекты экспертизы, на которые аттестован эксперт

- выявленные объекты культурного наследия в целях обоснования целесообразности включения данных объектов в реестр;
- документы, обосновывающие включение объектов культурного наследия в реестр;
- документы, обосновывающие исключение объектов культурного наследия из реестра;
- земли, подлежащие воздействию земляных, строительных, мелиоративных, хозяйственных работ, предусмотренных статьей 25 Лесного кодекса Российской Федерации работ по использованию лесов (за исключением работ, указанных в пунктах 3, 4 и 7 части 1 статьи 25 Лесного кодекса Российской Федерации) и иных работ, в случае, если орган охраны объектов культурного наследия не имеет данных об отсутствии на указанных землях объектов культурного наследия, включенных в реестр, выявленных объектов культурного наследия либо объектов, обладающих признаками объекта культурного наследия;
- документация или разделы документации, обосновывающие меры по обеспечению сохранности объекта культурного наследия, включенного в реестр, выявленного объекта культурного наследия либо объекта, обладающего признаками объекта культурного наследия, при проведении земляных, мелиоративных, хозяйственных работ, указанных в настоящей статье работ по использованию лесов и иных работ в границах территории объекта культурного наследия либо на земельном

участке, непосредственно связанном с земельным участком в границах территории объекта культурного наследия;

- документация, за исключением научных отчетов о выполненных археологических полевых работах, содержащая результаты исследований, в соответствии с которыми определяется наличие или отсутствие объектов, обладающих признаками объекта культурного наследия, на земельных участках, подлежащих воздействию земляных, строительных, мелиоративных, хозяйственных работ, работ по использованию лесов и иных работ.

6. Информация о том, что в соответствии с законодательством Российской Федерации эксперт несет ответственность за достоверность сведений, изложенных в заключении.

Эксперт признает свою ответственность за соблюдение принципов проведения экспертизы, установленных статьей 29 Федерального закона от 25.06.2002 г. № 73-ФЗ «Об объектах культурного наследия (памятниках истории и культуры) народов Российской Федерации» (далее Федеральный закон от 25.06.2002 г. № 73-ФЗ) и за достоверность сведений изложенных в заключении экспертизы в соответствии с подпунктом «д» пункта 19, и обеспечивает выполнение пункта 17 «Положения о государственной историко-культурной экспертизе», утвержденного постановлением Правительства Российской Федерации от 15.07.2009 года N 569 (далее Положение об экспертизе от 15.07.2009 года N 569).

Эксперт:

- не имеет родственных связей с заказчиком экспертизы (его должностными лицами или работниками);
- не состоит в трудовых отношениях с заказчиком экспертизы;
- не имеет долговых или иных имущественных обязательств перед заказчиком экспертизы (его должностными лицами или работниками);
- не владеет ценными бумагами, акциями (долями участия, паями в уставных (складочных) капиталах) заказчика экспертизы;
- не заинтересован в результатах исследований и решений, вытекающих из настоящего заключения экспертизы, с целью получения выгоды в виде денег, ценностей, иного имущества, услуг имущественного характера или имущественных прав для себя или третьих лиц.

Заказчик экспертизы (его должностные лица или работники) не имеют долговых или иных имущественных обязательств перед экспертом.

7. Цель экспертизы.

В соответствии со ст. 28, 30, 36 Федерального закона от 25.06.2002 г. № 73-ФЗ обеспечение сохранности выявленных объектов культурного наследия при проведении земляных и хозяйственных работ на земельных участках, непосредственно связанных с земельными участками в границах территорий объектов культурного наследия.

Согласно п. 2. ст. 32 Федерального закона от 25.06.2002 г. № 73-ФЗ принятие соответствующим органом охраны объектов культурного наследия решения о возможности проведения земляных и хозяйственных работ, осуществление которых может оказывать прямое или косвенное воздействие на объекты культурного наследия, а также для принятия иных решений, вытекающих из заключения историко-культурной экспертизы.

8. Объект экспертизы.

На основании статьи 30 Федерального закона от 25.06.2002 г. № 73-ФЗ, Раздел в составе рабочей документации по обеспечению сохранности выявленных объектов археологического наследия «Курган «Владимировка-1», «Местонахождение «Пришиб-1» и «Местонахождение «Пришиб-2» при проведении земляных и хозяйственных работ в рамках проекта: «Строительство объекта «Газопровод-отвод с. Замьяны – ГСП Бугринское» в Енотаевском районе Астраханской области. Разработан Школой «Археология Нижнего Поволжья» Астраханского государственного университета (далее - Школа «Археология Нижнего Поволжья») в 2018 году (далее Раздел по обеспечению сохранности или Раздел).

Основанием для проведения экспертизы в соответствии с п. 6 и пп. б) п.7 Положения об экспертизе является договор на оказание услуг по проведению государственной историко-культурной экспертизы, заключенный между ФГБОУ ВО «Астраханский государственный университет» и аттестованным экспертом Л.В.Гуренко.

9. Перечень документов, представленных на экспертизу заявителем.

9.1. Раздел по обеспечению сохранности состоит из 226 страниц текста, 828 иллюстраций в 3-х томах.

Структура Раздела:

9.1.1. Введение.

9.1.2. Юридическое обоснование проведения работ.

9.1.3. Исследования в Енотаевском районе Астраханской области.

9.1.4. Мероприятия по обеспечению сохранности выявленных объектов археологического наследия «Курган «Владимировка-1» и «Местонахождение «Пришиб-1» и «Местонахождение «Пришиб-2» при проведении земляных и хозяйственных работ в рамках проекта: «Строительство объекта «Газопровод-отвод с. Замьяны – ГСП Бугринское» в Енотаевском районе Астраханской области.

9.1.5. Заключение.

9.1.6. Копия разрешения (Открытого листа) от 30 ноября 2018 г. №2631, выданного на имя Д.В.Рябичкина (Приложение 1).

9.1.7. Иллюстративная часть в составе Раздела по обеспечению сохранности:

Рис. 1. Карта Астраханской области с указанием границ районов и места проведения работ.

Рис. 2 - 19. Схемы расположения участков трассы газопровода и археологических шурфов на территории Енотаевского района.

Примечание. Рис. 51-55, 743 отражают результаты работ в Юстинском районе Республики Калмыкия, в рамках данного проекта.

Рис. 20. Енотаевский район Астраханской области с указанием мест расположения выявленных в разные годы памятников археологии.

Рис. 21-50, 56-77. Фото участков археологического обследования на территории Енотаевского района, фотофиксация объектов культурного наследия и найденного в ходе работ материала, планы выявленных объектов археологического наследия – «Курган «Владимировка-1», «Местонахождение «Пришиб-1» и «Местонахождение «Пришиб-2» в М 1: 10000.

Рис. 78-742, 809-828. Результаты локальных земляных работ (шурфы №№ 1-112, 131-150).

9.2. Письмо АО «Газпром газораспределение Астрахань» от 01 февраля 2019 № ПВ-20/452 (с тремя приложениями) о направлении схем обходов курганов и координат измененных трасс газопроводов, разработанных с целью сохранения объектов культурного наследия, на 4-х л. (Приложение 2).

9.3. Письмо Астраханского государственного университета от 19 декабря 2018 № 08-01-08/2915 в адрес службы государственной охраны объектов культурного наследия Астраханской области о выявленных объектах археологического наследия, на 1-м л. (Приложение 3).

9.4. Распоряжение службы государственной охраны объектов культурного наследия Астраханской области от 28 декабря 2018 № 254-Р «О включении в перечень выявленных объектов культурного наследия», в т.ч.- «Курган «Владимировка-1», «Стоянка «Пришиб-1» (согласно Раздела по обеспечению сохранности и приложению к письму Астраханского государственного университета от 19 декабря 2018 № 08-01-08/2915 «Местонахождение «Пришиб-1»), «Стоянка «Пришиб-2» (согласно Раздела по обеспечению сохранности и приложению к письму Астраханского государственного университета от 19 декабря 2018 № 08-01-08/2915 «Местонахождение «Пришиб-2»), на 2-х л. (Приложение 4).

Примечание. Далее в акте настоящей экспертизы выявленные объекты археологического наследия - «Пришиб-1» и «Пришиб-2» будут указываться как «местонахождения».

9.5. Гарантийное письмо АО «Газпром газораспределение Астрахань» от 27 февраля 2019 № ПВ-20/1001 о выполнении мероприятий, направленных на обеспечение сохранности выявленных объектов археологического наследия в т.ч. «Курган «Владимировка», «Местонахождение «Пришиб-1», «Местонахождение «Пришиб-2» и гарантии беспрепятственного доступа граждан и специализированных организаций к данным объектам культурного наследия, на 2-х л. (Приложение 5).

Предоставленный материал достаточен для заключения по объекту экспертизы.

10. Сведения об обстоятельствах, повлиявших на процесс проведения и результаты экспертизы.

Обстоятельства, повлиявшие на процесс проведения и результаты экспертизы, отсутствуют.

11. Сведения о проведенных исследованиях с указанием примененных методов, объема и характера выполненных работ и их результатов.

11.1. При подготовке настоящего заключения использовались.

11.1.1. Раздел по обеспечению сохранности.

11.1.2. Материалы проектной документации.

11.1.3. Материалы предыдущих археологических экспедиций, археологическая литература.

11.1.4. Нормативные правовые акты, локальные правовые акты органов законодательной и исполнительной власти Российской Федерации и Астраханской области.

11.1.5. Решения службы государственной охраны объектов культурного наследия Астраханской области.

11.1.6. Списки выявленных и находящихся на государственной охране объектов культурного наследия Астраханской области.

11.2. В процессе проведения экспертизы было выполнено.

11.2.1. Рассмотрены документы, представленные заказчиком экспертизы.

11.2.2. Осуществлено сопоставление проектируемого участка с обозначенными на картографической основе и космоснимках объектами культурного наследия, выявленными объектами, объектами обладающими признаками объектов культурного наследия.

11.2.3. Проведен анализ представленной заказчиком экспертизы документации на предмет её соответствия действующему законодательству в области охраны культурного наследия.

11.2.4. Проведена оценка обоснованности принятых в документации мер по обеспечению сохранности выявленных объектов культурного наследия, при проведении земляных и иных хозяйственных работ.

11.2.5. Проведены консультации с разработчиками Раздела по обеспечению сохранности посредством телефонной связи и электронной почты.

11.2.6. Выполнено ознакомление с археологической литературой.

11.2.7. По результатам работ подготовлен настоящий Акт экспертизы.

Примечания.

1. Оценка соответствия проведённых полевых археологических работ требованиям их научной регламентации, установленной Российской Академией наук не проводилась, т.к. данные документы и материалы, в соответствии со ст. 30 Федерального закона от 25.06.2002 г. № 73-ФЗ, не подлежат государственной историко-культурной экспертизе.

2. В настоящем Акте государственной историко-культурной экспертизы отражена информация об объектах археологического наследия, за исключением сведений, которые не подлежат опубликованию в соответствии с приказом Министерства культуры Российской Федерации от 01.09.2015 г. № 2328 «Об утверждении перечня отдельных сведений об объектах археологического наследия, которые не подлежат опубликованию».

12. Факты и сведения, выявленные и установленные в результате проведенных исследований.

В результате рассмотрения Раздела по обеспечению сохранности установлено следующее.

Характеристика объекта – «Строительство объекта «Газопровод-отвод с. Замьяны – ГСП Бугринское»

Объект – «Строительство объекта «Газопровод-отвод с. Замьяны – ГСП Бугринское» проходит по территории Енотаевского района Астраханской области и Юстинского района Республики Калмыкия.

Примечание. В настоящем акте государственной историко-культурной экспертизы отражены факты и сведения, касающиеся только Енотаевского района Астраханской области.

Земельные участки, на которых предполагается строительство объекта «Газопровод-отвод с. Замьяны – ГСП Бугринское» расположены на правом берегу р. Волги, которая в нижнем течении образует широкую Волго-

Ахтубинскую пойму. Проектируемая трасса газопровода протянулась в целом по направлению СЗ - ЮВ. Общая протяжённость трассы газопровода по территории Енотаевского района составляет 138 км.

Начало трассы газопровода располагается в 30100 м к ЮЮЗ от пос. Береговой и в 1190 м к ВЮВ от НПС «Астраханская, в местности, покрытой задернованными барханами и высокими закреплёнными дюнами. Огибая с востока и севера территорию НПС, проектируемая трасса газопровода следует в западном направлении и пересекает автодорогу «Астрахань-Волгоград». В дальнейшем до самого с. Никольское трасса газопровода пролегает вдоль данной автодороги, на расстоянии от 200 м до 9 км к западу от неё. Точка поворота трассы к ССЗ находится в 4200 м к ЗЮЗ от пос. Береговой и в 1500 м к ЗСЗ от нефтеперекачивающей станции «Астраханская». От этой точки трасса газопровода идет к ССЗ на расстояние около 15 000 метров до излучины р. Волги (в 4,5 км к ЗЮЗ от пос. Промысловый). Вся эта местность представляет собой такую же всхолмлённую равнину, покрытую барханами и задернованными дюнами. В северной части указанного отрезка трассы начинают встречаться очень пологие вытянутые в направлении с З на В гряды – бэровские бугры, которые в данной местности невысокие – до 5 м – и перекрыты слоем песка.

В дальнейшем на протяжении примерно 80 км, до административной границы Астраханской области с Республикой Калмыкия, трасса газопровода следует на расстоянии от 500 м до 1 км от автодороги по примерно такой же запесчаной равнине, всхолмлённой поперечно располагающимися бэровскими буграми. Зачастую проектируемая трасса пролегает по давно освоенным в хозяйственном отношении участкам – сельскохозяйственным угодьям и распахке.

В северной части Енотаевского района трасса газопровода пролегает по относительно ровной степи, которая всхолмлена лишь на некоторых участках, покрытых грядовыми песками и заросшими барханами. Гряды бэровских бугров здесь отсутствуют. Разбитые пески встречаются лишь в тех местах, где они разрушены хозяйственной деятельностью человека.

Результаты археологических работ в границах проектируемого объекта - «Строительство объекта «Газопровод-отвод с. Замьяны – ГСП Бугринское»

В 2018 году Школа «Археология Нижнего Поволжья» в границах земельных участков отведенных под размещение объекта – «Строительство объекта «Газопровод-отвод с. Замьяны – ГСП Бугринское» в Енотаевском районе Астраханской области были проведены археологические разведки под руководством Д.В. Рябичкина (Открытый лист от 30 ноября 2018 года №2631).

В рамках данного проекта и в целях обеспечения сохранности объектов археологического наследия Школа «Археология Нижнего Поволжья» осуществлялись следующие работы:

- выполнено ознакомление с проектными решениями, литературными и графическими материалами;
- изучен и проанализирован фондовый, архивный материал, сведения, содержащиеся в едином государственном реестре объектов культурного наследия (памятников истории и культуры) народов Российской Федерации в части Енотаевского района Астраханской области, списки выявленных объектов культурного наследия;
- проведена оценка наличия ранее не известных объектов культурного наследия (памятников археологии) на площади землеотвода испрашиваемого под хозяйственное освоение;
- осуществлено сплошное археологическое обследование (разведка) в границах земельных участков, отведенных под размещение объекта – «Строительство объекта «Газопровод-отвод с. Замьяны – ГСП Бугринское», в целях установления наличия или отсутствия объектов культурного наследия, а так же определения степени воздействия указанных хозяйственных работ на учтенные ранее памятники археологии. Общая протяженность археологического обследования по территории Енотаевского района составила около 138 км;
- с целью возможного обнаружения объектов культурного наследия в границах проектируемого объекта в Енотаевском районе было заложено 137 шурфов. Все шурфы имели размеры: 1 х 1 м;
- зафиксированы на фото: участки проведения археологических разведочных работ, места шурфования, объекты археологического наследия: «Курган «Владимировка-1», «Местонахождение «Пришиб-1» и «Местонахождение «Пришиб-2» (далее - Объекты археологического наследия);
- определены границы объектов археологического наследия, согласно методики определения границ территорий объектов археологического наследия, рекомендованной к применению Письмом Министерства культуры Российской Федерации от 27.01.2012 № 12-01-39/05-АБ;
- составлена таблица координат поворотных точек границ территорий объектов археологического наследия, обследованных в рамках данного проекта во всемирной географической системе координат (WGS-84);
- на топографические планы и листы проектной документации нанесены границы территорий объектов археологического наследия, обследованных в рамках данного проекта;
- выполнен анализ действующего федерального и регионального законодательства по сохранению объектов культурного наследия;
- определена степень негативного воздействия намечаемых хозяйственных работ на объекты археологического наследия;

- выработан комплекс охранных мероприятий и очередность их выполнения;
- разработан Раздел по обеспечению сохранности.

Для выявления визуально не прослеживаемых объектов культурного наследия были осуществлены локальные земляные работы.

Результаты локальных земляных археологических работ в Енотаевском районе Астраханской области

Для выявления стратиграфической картины строения исследуемой территории, а также для выявления признаков наличия культурного слоя на трассе проектируемого газопровода решено было заложить шурфы площадью 1 кв. м и размерами 1х1 м. Всего на всём протяжении трассы газопровода в Енотаевском районе было заложено 137 шурфов. Шурфы закладывались с частотой примерно 1 шурф на 1 км. Нумерация шурфов проводилась по порядку их возникновения и учёта. В описании каждого шурфа указываются его географические координаты, а также привязка к ближайшим населённым пунктам и речным артериям.

При проведении настоящей экспертизы установлено, что количество и расположение разведочных шурфов соответствует требованиям пунктов 3.19 и 3.20 положения «О порядке проведения археологических полевых работ и составления научной отчётной документации», утвержденного постановлением Бюро Отделения историко-филологических наук Российской академии наук от 20 июня 2018 г. № 32, в части обеспечения выявления ранее не известных объектов археологического наследия.

В разведочных археологических шурфах признаки культурного слоя, отдельные древние сооружения, конструкции, погребения, артефакты и остеологический материал не обнаружены.

В ходе работ экспедиции Школа «Археология Нижнего Поволжья» в 2018 году было установлено, следующее.

- Подъёмный археологический материал не обнаружен;
- Строительство объекта «Газопровод-отвод с. Замьяны – ГСП Бугринское» проходит по территории Енотаевского района Астраханской области затрагивает границы территорий выявленных объектов археологического наследия - «Курган «Владимировка-1», «Местонахождение «Пришиб-1» и «Местонахождение «Пришиб-2». Границы территорий данных объектов археологического наследия – определены в ходе работ археологической экспедиции Школа «Археология Нижнего Поволжья» под руководством Д.В. Рябичкина (Открытый лист от 30 ноября 2018 года №2631).

Историко-археологическая характеристика выявленного объекта археологического наследия «Курган «Владимировка-1»

Памятник выявлен в 2018 году экспедицией Школа «Археология Нижнего Поволжья» под руководством Д.В.Рябичкина.

Одиночный курган расположен в границах землеотвода под размещение газопровода на западной окраине села Владимировка, в 276 м к ЗЮЗ от автодороги Астрахань-Волгоград, в 419 м к СЗ от выезда из села Владимировка в сторону кладбища. Курган расположен нехарактерно – в распадке между двумя бэровскими буграми, которые вытянуты с З на В. Курган представляет собой искусственную возвышенность правильной округлой формы, высота кургана составляет 0,5 м от основания. Диаметр кургана – 15 м. Со всех сторон курган окружён кольцевым ровиком. Автором Раздела, курган предположительно датирован эпохой раннего железного века.

Согласно методики определения границ территории объекта культурного наследия (рекомендована к применению Министерством культуры Российской Федерации письмом от 27.01.2012 г. № 12-01-39/05-АБ), предложенные границы территории проходят на расстоянии 25 м от края полы кургана.

Общая граница территории выявленного объекта археологического наследия – «Курган «Владимировка-1» в Разделе по обеспечению сохранности описана 11-ю характерными поворотными точками. Поворотные точки оформлены во всемирной географической системе координат (WGS-84). Общая площадь территории памятника составляет 7 568 кв. м.

Первоначальный вариант трассы проектируемого газопровода проходил в 21 м к ЮЗ от ровика кургана, в связи с чем существовала непосредственная угроза разрушения памятника археологии в ходе прокладки траншеи газопровода или во время сопутствующих работ.

В целях обеспечения сохранности данного памятника археологии заказчиком работ было изменено направление трассы газопровода (Письмо АО «Газпром газораспределение Астрахань» от 01 февраля 2019 № ПВ-20/452), предусматривающее обход границ территории выявленного объекта археологического наследия – «Курган «Владимировка-1». Минимальное расстояние от границы территории (в западной части) памятника археологии «Курган «Владимировка-1» до оси проектируемого газопровода составляет 31,5 м.

В связи с этим решением заказчика работ непосредственной угрозы сохранности выявленному памятнику археологии «Курган «Владимировка-1» проектируемое строительство не несет. Но учитывая, что территория памятника находится на земельном участке, непосредственно связанном с участком хозяйственного освоения, строительные и иные работы

необходимо проводить в соответствии с мероприятиями, указанными в Разделе по обеспечению сохранности и согласованными соответствующим органом охраны объектов культурного наследия.

Историко-археологическая характеристика выявленного объекта археологического наследия «Местонахождение «Пришиб-1»

Местонахождение керамики «Пришиб-1» обнаружено на дне дефляционной котловины, располагающейся в 13459 м к СЗ от с. Ветлянка, в 1677 м к ЮЗ от выезда из села Пришиб в западном направлении, в 265 м к С от отдельно стоящей кошары. Котловина окружена всхолмлёнными песками – слабо закреплёнными травой дюнами и барханами. Котловина вытянута с СЗ на ЮВ на 60 м., ширина котловины с ЮЗ на СВ – около 20 м. Котловина в плане имеет вытянутую овальную форму и представляет собой пересохший водоём. Глубина котловины от современной поверхности – до 1 м. С СЗ и с ЮВ котловина окружена частично задернованными барханами высотой до 2,5 м. Подъемный материал обнаружен в северной части котловины (здесь выявлены многочисленные мелкие фрагменты керамики) и в южной части, на бывшей кромке воды (тут собраны обломки костей животных). В ходе визуального осмотра территории выходов культурного слоя в котловине и в её окрестностях, а также в заложенных рядом шурфах (№№ 139 и 140) обнаружено не было. Автором Раздела местонахождение «Пришиб-1» датировано эпохой средневековья (XII-XIV вв.) и возможно эпохой бронзы.

Согласно методики определения границ территории объекта культурного наследия (рекомендована к применению Министерством культуры Российской Федерации письмом от 27.01.2012 г. № 12-01-39/05-АБ), предложенные границы территории объекта историко-культурного наследия определены на расстоянии в 50 м от мест обнаружения подъёмного материала.

Общая граница территории выявленного объекта археологического наследия – «Местонахождение «Пришиб-1» в Разделе по обеспечению сохранности описана 7-ю характерными поворотными точками. Поворотные точки оформлены во всемирной географической системе координат (WGS-84). Общая площадь территории памятника составляет 6812 кв. м.

Первоначальный вариант трассы проектируемого газопровода проходил непосредственно по территории объекта культурного наследия, в связи с чем существовала непосредственная угроза разрушения памятника в ходе прокладки траншеи газопровода или во время сопутствующих работ.

В целях обеспечения сохранности данного памятника археологии заказчиком работ было изменено направление трассы газопровода (Письмо АО «Газпром газораспределение Астрахань» от 01 февраля 2019 № ПВ-20/452), предусматривающее обход границ территории выявленного объекта археологического наследия – «Местонахождение «Пришиб-1».

Минимальное расстояние от границы территории (в западной части) памятника археологии «Местонахождение «Пришиб-1» до оси проектируемого газопровода составляет 42,2 м.

В связи с этим решением заказчика работ непосредственной угрозы сохранности выявленному памятнику археологии «Местонахождение «Пришиб-1» проектируемое строительство не несет. Но учитывая, что территория памятника находится на земельном участке, непосредственно связанном с участком хозяйственного освоения, строительные и иные работы необходимо проводить в соответствии с мероприятиями, указанными в Разделе по обеспечению сохранности и согласованными соответствующим органом охраны объектов культурного наследия.

Историко-археологическая характеристика выявленного объекта археологического наследия «Местонахождение «Пришиб-2»

Местонахождение керамики и каменных орудий «Пришиб-2» обнаружено на дне дефляционной котловины, располагающейся в 902 м к ЗСЗ от кладбища с. Пришиб, в 8411 м к ЮЮЗ от села Никольского, в 690 м к ЮЗ от автодороги Астрахань-Волгоград. Обширная котловина имеет сложную форму – фактически она представляет собой несколько слившихся воедино котловин. Котловина окружена всхолмлёнными песками – слабо закреплёнными травой дюнами и барханами. Котловина вытянута с СЗ на ЮВ на 642 м, ширина котловины с ЮЗ на СВ – около 375 м. Котловина представляет собой пересохший водоём. Глубина котловины от современной поверхности – до 2 м. С севера, СЗ и с ЮВ котловина окружена частично задернованными барханами высотой до 2,5 м. Подъемный материал обнаружен в северной части котловины (здесь выявлены многочисленные мелкие фрагменты керамики) и в юго-западной части, на бывшей кромке воды (тут собраны обломки костей животных). В качестве образцов подъёмного материала в коллекцию были включены: фрагменты лепной сероглиняной посуды, фрагменты лепной красноглиняной посуды, фрагмент стенки гончарного красноглиняного сосуда, концевой скребок (или скобель) на ножевидной пластине трапецевидного сечения из молочного кремня белого цвета. В ходе визуального осмотра территории выходов культурного слоя в котловине и в её окрестностях, а также в заложенных рядом шурфах (№№ 143 и 145) обнаружено не было.

Автором Раздела установлено, что местонахождение «Пришиб-2» относится к широкому временному диапазону – от эпохи неолита до эпохи развитого средневековья.

Согласно методики определения границ территории объекта культурного наследия (рекомендована к применению Министерством культуры Российской Федерации письмом от 27.01.2012 г. № 12-01-39/05-АБ), предложенные границы территории объекта историко-культурного

наследия определены на расстоянии в 100 м от мест обнаружения подьёмного материала.

Общая граница территории выявленного объекта археологического наследия – «Местонахождение «Пришиб-2» в Разделе по обеспечению сохранности описана 11-ю характерными поворотными точками. Поворотные точки оформлены во всемирной географической системе координат (WGS-84). Общая площадь территории памятника составляет 268 366 кв.м.

Первоначальный вариант трассы проектируемого газопровода проходил через юго-западную оконечность котловины, в результате чего существует опасность разрушения памятника археологии в ходе прокладки траншеи газопровода.

В целях обеспечения сохранности данного памятника археологии заказчиком работ было изменено направление трассы газопровода (Письмо АО «Газпром газораспределение Астрахань» от 01 февраля 2019 № ПВ-20/452), предусматривающее обход границ территории выявленного объекта археологического наследия – «Местонахождение «Пришиб-2».

Минимальное расстояние от границы территории (в западной части) памятника археологии «Местонахождение «Пришиб-2» до оси проектируемого газопровода составляет 32,8 м.

В связи с этим решением заказчика работ непосредственной угрозы сохранности выявленному памятнику археологии «Местонахождение «Пришиб-2» проектируемое строительство не несет. Но учитывая, что территория памятника находится на земельном участке, непосредственно связанном с участком хозяйственного освоения, строительные и иные работы необходимо проводить в соответствии с мероприятиями, указанными в Разделе по обеспечению сохранности и согласованными соответствующим органом охраны объектов культурного наследия.

Предложенные в Разделе меры по обеспечению сохранности выявленных объектов культурного наследия в зоне хозяйственного освоения земельных участков

В целях обеспечения сохранности выявленных объектов археологического наследия – «Курган «Владимировка-1», «Местонахождение «Пришиб-1» и «Местонахождение «Пришиб-2» в Разделе указано на необходимость соблюдения следующих требований:

- Возведение временных ограждений на период строительных работ вокруг территорий памятников археологии;

- В границах территорий объектов культурного наследия запрещено: движение техники, любые перемещения почвенного слоя и повреждения ее поверхности, складирование земляного отвала, строительных материалов, бытового и строительного мусора, установка бытовок и вагончиков и прочих временных и постоянных сооружений, проведение любых строительных

работ на территориях памятников археологии, в том числе и вне пределов земельного отвода;

- Ознакомление сотрудников подрядных строительных организаций с информацией о наличии памятников археологии на сопряженных территориях. В рамках инструктажа подчеркнуть ограничения, направленные на сохранение памятников археологии;

- В соответствии со ст. 5.1 Федерального закона от 25.06.2002 г. № 73-ФЗ, со стороны эксплуатирующей организации обеспечить доступ к объектам культурного наследия граждан, а также археологов (при наличии разрешения (открытого листа) для научного исследования памятников путем археологических разведок и раскопок, при условии технического надзора со стороны эксплуатирующей организации. Данное условие подтверждено гарантийным письмом АО «Газпром газораспределение Астрахань» от 27 февраля 2019 № ПВ-20/1001 (Приложение 5).

Финансирование указанных работ осуществляется за счет заказчика строительных и иных хозяйственных работ.

13. Перечень документов и материалов, собранных и полученных при проведении экспертизы, а также использованной для нее специальной, технической и справочной литературы.

13.1. Федеральный закон от 25.06.2002 г. № 73-ФЗ «Об объектах культурного наследия (памятниках истории и культуры) народов Российской Федерации».

13.2. Федеральный закон от 27.06.2011 № 163-ФЗ «О ратификации Европейской конвенции об охране археологического наследия (пересмотренной)».

13.3. Постановление Правительства Российской Федерации от 15.07.2009 г. № 569 «Об утверждении Положения о государственной историко-культурной экспертизе».

13.4. Закон Астраханской области от 30 декабря 2005 года N 94/2005-ОЗ «Об объектах культурного наследия (памятниках истории и культуры) народов Российской Федерации, расположенных на территории Астраханской области».

13.5. Положение о порядке проведения археологических полевых работ и составления научной отчетной документации. Утверждено постановлением бюро Отделения историко-филологических наук Российской академии наук от 20 июня 2018 г. № 32.

13.6. Приказ Министерства культуры Российской Федерации от 01.09.2015 г. № 2328 «Об утверждении перечня отдельных сведений об объектах археологического наследия, которые не подлежат опубликованию».

13.7. Информация, размещенная на официальном сайте Службы государственной охраны объектов культурного наследия Астраханской области (<https://okn.astrobl.ru>). Дата обращения 17.03.2019 г.

13.8. Решение Исполнительного комитета Советов народных депутатов Астраханской области от 25.01.1990 года № 37.

13.9. Решение Исполнительного Комитета Советов народных депутатов Астраханской области от 29.11.1990 года № 639.

13.10. Постановление Главы Администрации Астраханской области от 06 декабря 1993 года № 202 «Об утверждении схемы особо ценных земель, земель природно-заповедного фонда, историко-культурного назначения и других особо охраняемых территорий Астраханской области».

13.11. Публичная кадастровая карта: <http://pkk5.ru/>. Дата обращения 17.03.2019 г.

13.12. Геоинформационная система SAS Планета.

14. Обоснования вывода экспертизы.

В соответствии с п. 16 ст. 16.1 Федерального закона от 25.06.2002 г. № 73-ФЗ и на основании Распоряжения службы государственной охраны объектов культурного наследия Астраханской области от 28 декабря 2018 № 254-Р «Курган «Владимировка-1», «Местонахождение «Пришиб-1» и «Местонахождение «Пришиб-2» считаются выявленными объектами культурного наследия.

Согласно п. 5 ст. 16.1 Федерального закона от 25.06.2002 г. № 73-ФЗ выявленный объект культурного наследия подлежит государственной охране в соответствии с настоящим Федеральным законом до принятия решения о включении его в реестр либо об отказе во включении его в реестр.

Границы территорий выявленных объектов археологического наследия - «Курган «Владимировка-1», «Местонахождение «Пришиб-1» и «Местонахождение «Пришиб-2», в соответствии с п. 3 ст. 3.1 Федерального закона от 25.06.2002 г. № 73-ФЗ, определены по результатам работы археологической экспедиции Школа «Археология Нижнего Поволжья» под руководством Д.В.Рябичкина (Открытый лист от 30 ноября 2018 года №2631) в 2018 году.

Пунктом 4 ст. 49 Федерального закона от 25.06.2002 г. № 73-ФЗ установлено, что в случае отсутствия утвержденных границ территории объекта археологического наследия, включенного в реестр, или выявленного объекта археологического наследия территорией объекта археологического наследия признается часть земной поверхности, водный объект или его часть, занятые соответствующим объектом археологического наследия.

Согласно проектной документации, а так же с учетом корректировки трассы газопровода, проведение земляных, строительных и иных хозяйственных работ, а так же дальнейшая эксплуатация по объекту – «Строительство объекта «Газопровод-отвод с. Замьяны – ГСП Бугринское» в Енотаевском районе Астраханской области будут осуществляться за пределами, но в непосредственной близости от границ территорий

выявленных объектов археологического наследия: «Курган «Владимировка-1», «Местонахождение «Пришиб-1» и «Местонахождение «Пришиб-2».

Пунктом 5 ст.5.1 Федерального закона от 25.06.2002 г. № 73-ФЗ определено, что особый режим использования земельного участка, в границах которого располагается объект археологического наследия, предусматривает возможность проведения археологических полевых работ в порядке, установленном настоящим Федеральным законом, земляных, строительных, мелиоративных, хозяйственных работ, указанных в статье 30 настоящего Федерального закона работ по использованию лесов и иных работ при условии обеспечения сохранности объекта археологического наследия, включенного в единый государственный реестр объектов культурного наследия (памятников истории и культуры) народов Российской Федерации, либо выявленного объекта археологического наследия, а также обеспечения доступа граждан к указанным объектам.

Во исполнение данного требования ст. 5.1 Федерального закона от 25.06.2002 г. № 73-ФЗ АО «Газпром газораспределение Астрахань» письмом от 27 февраля 2019 № ПВ-20/1001 гарантировало обеспечение доступа граждан к территориям памятников археологии – «Курган «Владимировка-1», «Местонахождение «Пришиб-1» и «Местонахождение «Пришиб-2», расположенным в непосредственной близости от инфраструктуры АО «Газпром газораспределение Астрахань».

Статьей 30 Федерального закона от 25.06.2002 г. № 73-ФЗ предусмотрено, что объектом историко-культурной экспертизы является, в том числе документация или разделы документации, обосновывающие меры по обеспечению сохранности объекта культурного наследия, включенного в реестр, выявленного объекта культурного наследия либо объекта, обладающего признаками объекта культурного наследия, при проведении земляных, мелиоративных, хозяйственных работ, указанных в настоящей статье работ по использованию лесов и иных работ в границах территории объекта культурного наследия либо на земельном участке, непосредственно связанном с земельным участком в границах территории объекта культурного наследия.

Согласно п. 3 ст. 36 Федерального закона от 25.06.2002 г. № 73-ФЗ строительные и иные работы на земельном участке, непосредственно связанном с земельным участком в границах территории объекта культурного наследия, проводятся при наличии в проектной документации разделов об обеспечении сохранности указанного объекта культурного наследия или о проведении спасательных археологических полевых работ или проекта обеспечения сохранности указанного объекта культурного наследия либо плана проведения спасательных археологических полевых работ, включающих оценку воздействия проводимых работ на указанный объект культурного наследия, согласованных с региональным органом охраны объектов культурного наследия.

С целью предотвращения случайного повреждения выявленных объектов культурного наследия – «Курган «Владимировка-1», «Местонахождение «Пришиб-1» и «Местонахождение «Пришиб-2» в Разделе предложен порядок проведения работ по обеспечению сохранности данных памятников археологии. Экспертизой установлено, что предложенные в Разделе мероприятия достаточны, обоснованы и отвечают принципу презумпции сохранности объектов культурного наследия при любой намечаемой хозяйственной деятельности, установленному ст. 29 Федерального закона от 25.06.2002 г. № 73-ФЗ.

Так же в ходе экспертизы установлено, что:

- площадь обследования совпадает с заявленными заказчиком работ земельными участками, отведенными под строительство объекта «Газопровод-отвод с. Замьяны – ГСП Бугринское» в Енотаевском районе Астраханской области;
- методы и объемы осуществленных археологических работ являются достаточными;
- содержащийся в Разделе вывод об отсутствии иных объектов, обладающих признаками объектов культурного наследия в границах земельных участков, отведенных под размещение объекта «Газопровод-отвод с. Замьяны – ГСП Бугринское» в Енотаевском районе Астраханской области, научно обоснован;
- в целях обеспечения сохранности выявленных объектов археологического наследия «Курган «Владимировка-1», «Местонахождение «Пришиб-1» и «Местонахождение «Пришиб-2» заказчиком работ было изменено направление трассы газопровода предусматривающее обход границ их территорий.

15. Вывод экспертизы.

Принимая во внимание письма АО «Газпром газораспределение Астрахань» от 01 февраля 2019 № ПВ-20/452 и от 27 февраля 2019 № ПВ-20/1001, листы проектной документации с обозначением проектируемого объекта и границ территорий выявленных объектов археологического наследия (приложения к письму от 01 февраля 2019 № ПВ-20/452), аттестованный эксперт по проведению государственной историко-культурной экспертизы считает, что разработанный Школа «Археология Нижнего Поволжья» Раздел в составе рабочей документации по обеспечению сохранности выявленных объектов археологического наследия «Курган «Владимировка-1», «Местонахождение «Пришиб-1» и «Местонахождение «Пришиб-2» при проведении земляных и хозяйственных работ в рамках проекта: «Строительство объекта «Газопровод-отвод с. Замьяны – ГСП Бугринское» в Енотаевском районе Астраханской области соответствует требованиям законодательства в сфере государственной охраны объектов

культурного наследия и обеспечивает сохранность данных объектов археологического наследия (**положительное заключение**).

Аттестованный эксперт рекомендует органу охраны объектов культурного наследия Астраханской области принять решение, в соответствии с действующим законодательством, о согласовании указанной документации.

В случае изменения границ земельных участков, подлежащих хозяйственному освоению, в связи с их расширением, либо другой производственной необходимостью, такие изменения должны быть дополнительно согласованы с государственным органом охраны объектов культурного наследия.

Аттестованный эксперт информирует собственника (ов) (пользователя (ей)) земельных участков о содержании пункта 4 статьи 36 Федерального закона от 25.06.2002 г. № 73-ФЗ, что в случае обнаружения в ходе проведения изыскательских, проектных, земляных, строительных, мелиоративных, хозяйственных работ объекта, обладающего признаками объекта культурного наследия, в том числе объекта археологического наследия, заказчик указанных работ, технический заказчик (застройщик) объекта капитального строительства, лицо, проводящее указанные работы, обязаны незамедлительно приостановить указанные работы и в течение трех дней со дня обнаружения такого объекта направить в региональный орган охраны объектов культурного наследия письменное заявление об обнаруженном объекте культурного наследия.

16. Перечень приложений к заключению экспертизы.

16.1. Копия разрешения (Открытого листа) от 30 ноября 2018 г. №2631, выданного на имя Д.В.Рябичкина, на 1-м л.

16.2. Письмо АО «Газпром газораспределение Астрахань» от 01 февраля 2019 № ПВ-20/452 (с тремя приложениями) о направлении схем обходов курганов и координат измененных трасс газопроводов, разработанных с целью сохранения объектов культурного наследия, на 4-х л.

16.3. Письмо Астраханского государственного университета от 19 декабря 2018 № 08-01-08/2915 в адрес службы государственной охраны объектов культурного наследия Астраханской области о выявленных объектах археологического наследия, на 1-м л.

16.4. Распоряжение службы государственной охраны объектов культурного наследия Астраханской области от 28 декабря 2018 № 254-Р «О включении в перечень выявленных объектов культурного наследия», в т.ч. - «Курган «Владимировка-1», «Стоянка «Пришиб-1», «Стоянка «Пришиб-2», на 2-х л.

16.5. Гарантийное письмо АО «Газпром газораспределение Астрахань» от 27 февраля 2019 № ПВ-20/1001 о выполнении мероприятий, направленных на обеспечение сохранности выявленных объектов археологического

наследия в т.ч. «Курган «Владимировка», «Местонахождение «Пришиб-1», «Местонахождение «Пришиб-2» и гарантии беспрепятственного доступа граждан и специализированных организаций к данным объектам культурного наследия, на 2-х л.

17. Дата оформления заключения экспертизы – 20 марта 2019 г.

Приложение № 1 к акту государственной
историко-культурной экспертизы
от « 20 » марта 2019 г.



Министерство культуры Российской Федерации

ОТКРЫТЫЙ ЛИСТ

№ 2631

Настоящий открытый лист выдан:

Рябичкину Дмитрию Валерьевичу

паспорт 1217 № 704576
(серия номер паспорта)

на право проведения археологических полевых работ
в зоне строительства вахтового комплекса НПС «Астраханская» с обустройством подъездной автодороги в 4 км к ЗСЗ от пос.Береговой в Енотаевском районе Астраханской области; проектируемых трасс газопроводов-отводов «с.Замьяны – ГСП Бугринское» от пос.Береговой до с.Никольское в Енотаевском районе Астраханской области и Юстинском районе Республики Калмыкия; «Харабали – Ахтубинск 2 – Ахтубинск 1» от г.Харабали Харабалинского района до с.Покровка Ахтубинского района Астраханской области.

На основании открытого листа

Рябичкин Дмитрий Валерьевич
(Ф.И.О.)

имеет право производить следующие археологические полевые работы:
археологические разведки с осуществлением локальных земляных работ на указанной территории в целях выявления объектов археологического наследия, уточнения сведений о них и планирования мероприятий по обеспечению их сохранности.

Передоверие права на проведение археологических полевых работ по данному открытому листу другому лицу запрещается.

Срок действия открытого листа: с 30 ноября 2018 г. по 31 января 2019 г.

Дата принятия решения о предоставлении открытого листа: 30 ноября 2018 г.

Заместитель Министра
(должность)


(подпись)

С.Г.Обрывалин
(Ф.И.О.)

Дата 30 ноября 2018 г.

М.П.

015643

Эксперт

Л.В. Гуренко

Приложение № 2 к акту государственной
историко-культурной экспертизы
от «20 » марта 2019 г.



Акционерное общество
«Газпром газораспределение Астрахань»
(АО «Газпром газораспределение Астрахань»)

ул. Ахшарумова, д. 76, г. Астрахань,
Астраханская область, Российская Федерация, 414024
тел.: +7 (8512) 49-82-00, (8512) 35-15-03, факс: +7 (8512) 49-82-55
e-mail: info@astrobigaz.ru

ОКПО 03258727, ОГРН 1023000832271, ИНН 2017004264, КПП 302501001

01.02.2019 № 105-20/НЗ

на № _____ от _____

И.о. ректора
ФГБОУ ВО «АГУ»

К.А. Маркелову

О направлении схем обходов

Уважаемый Константин Алексеевич!

Направляю Вам схемы обходов курганов, а также координаты измененных траекторий трасс газопроводов по объектам Программы газификации регионов РФ:

- «Газопровод – отвод «Харабали – Ахтубинск 2 – Ахтубинск 1» Харабалинского и Ахтубинского районов Астраханской области»;
- «Газопровод-отвод с.Замьяны – ГСП Бугринское Енотаевского района Астраханской области», разработанных с целью сохранения объектов культурного наследия, выявленных в ходе выполнения археологических исследований по указанным объектам.

Приложение: Схемы обходов курганов на 5 л. в 1 экз.

Заместитель генерального
директора – главный инженер

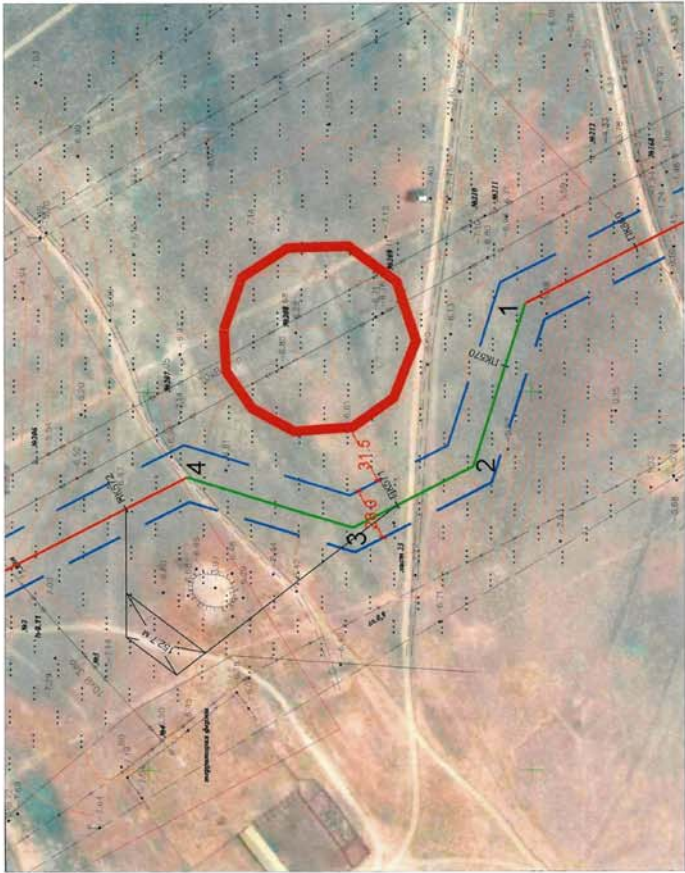
П.С. Вихляев

М.Е. Кирилин
(8512) тел. 49-82-49

Эксперт

Л.В. Гуренко

Обход кургана -Владимирова



Обход	УП	Широта	Долгота
1 курган Владимирова	1	47.175840	47.025426
	2	47.176099	47.024295
	3	47.176664	47.023879
	4	47.177442	47.024247



М1:2000

197-10-3-30/568-1-ППО			
Газопровод-отвод "с.Замыня-ГСП Буринское" Екютаевского района Астраханской области			
Изм.	Кол. у листов	№ док.	Подп.
Разраб.	Петухова	01.19	01.19
Проб.	Козьмин	01.19	01.19
Н. контр.	Ручка	01.19	01.19

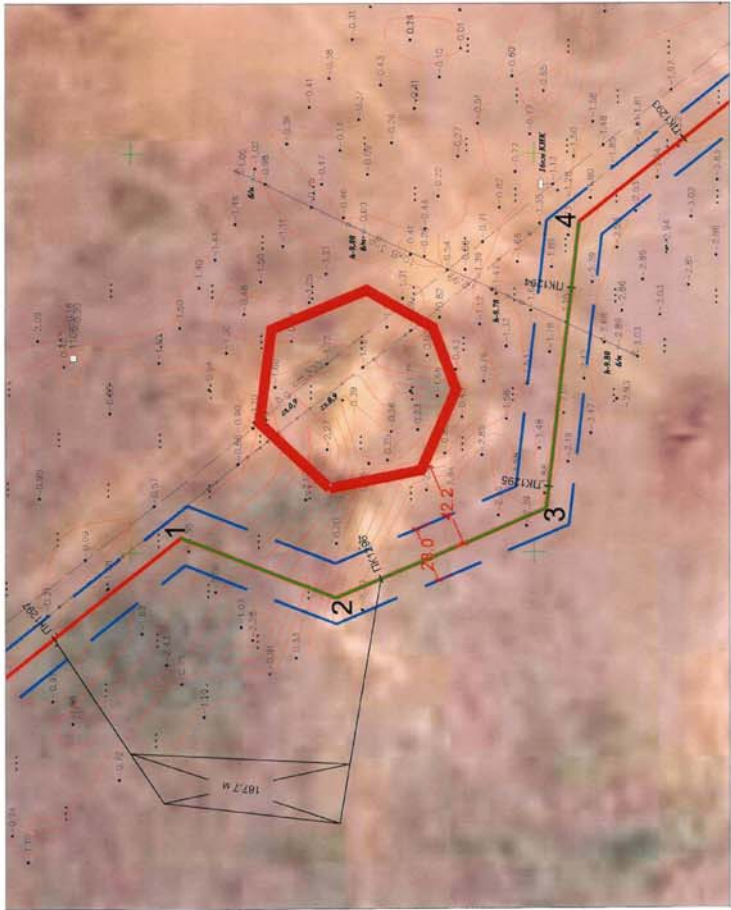
Инв.№ подл.	Подпись и дата	Взам. инв.№
-------------	----------------	-------------

Формат А3

Эксперт

Л.В. Гуренко

Обход местонахождения - Пришиб 1



Обход	УП	Широта	Долгота
Местонахождение Пришиб 1	1	47,661107	46,468838
	2	47,661259	46,466949
	3	47,662197	46,466363
	4	47,662889	46,466771

Имя, № подл.	Подпись и дата	Вам, инв. №
--------------	----------------	-------------

M1:2000

197-10-3-30/568-1-ППО			
Газопровод-отвод "С.Замыня-ГСП Бугринское" Енотаевского района Астраханской области			
Проект полосы отвода		Стария	Лист
ПК1293+66,7-ПК1296+105,6		П	1
Филиал "Электроснабжение" АО "Газпром электроснабжения"			

Формат А3

Эксперт

Л.В. Гуренко

Л.В. Гуренко

Приложение № 3 к акту государственной
историко-культурной экспертизы
от « 20 » марта 2019 г.

МИНОБРНАУКИ РОССИИ

Федеральное государственное бюджетное
образовательное учреждение
высшего образования
«Астраханский государственный университет»
(Астраханский государственный
университет)

Татищева ул., д. 20а, Астрахань, 414056.
Тел. (8512) 24-64-00, факс (8512) 24-68-64.
E-mail: asu@asu.edu.ru,
<http://www.asu.edu.ru>

Руководителю Службы
государственной охраны объектов
культурного наследия
Астраханской области
А.А. Агееву

19.12.2018 № 08-01-08/2915

На № _____ от _____

Уважаемый Алексей Александрович!

Информируем Вас, что в 2018 году Школой «Археология Нижнего Поволжья» Астраханского государственного университета проводились археологические разведки на земельных участках, отводимых под строительство объекта «Газопровод-отвод с. Замьяны — ГСП Бугринское Енотаевского районе Астраханской области», в границах трассы газопровода, протяжённостью 150 км и на земельных участках, отводимых под строительство объекта «Газопровод-отвод Харабали — Ахтубинск 2 — Ахтубинск 1» Харабалинского и Ахтубинского районов Астраханской области», в границах трассы газопровода, протяжённостью 180 км. Данные разведки проводились на основании Открытого листа №2631, выданного Министерством культуры РФ на имя Рябичкина Дмитрия Валерьевича, сроком действия с 30.11.2018 по 31.01.2019.

В ходе проведения разведок были выявлены объекты культурного наследия, информация о которых прилагается. Просим Вас включить данные памятники археологии в список вновь выявленных объектов культурного наследия.

Приложения:

1. Информация о выявленных объектах культурного наследия (извлечение из Отчёта);
2. Копия Открытого листа №2631.

И.о. ректора



К.А. Маркелов

101728 *

Васильев Д.В.
(8512)24-66-91

Эксперт

Л.В. Гуренко

Приложение № 4 к акту государственной
историко-культурной экспертизы
от « 20 » марта 2019 г.



**СЛУЖБА
ГОСУДАРСТВЕННОЙ ОХРАНЫ
ОБЪЕКТОВ КУЛЬТУРНОГО НАСЛЕДИЯ
АСТРАХАНСКОЙ ОБЛАСТИ**

РАСПОРЯЖЕНИЕ

28 декабря 20 18

№ 254-Р

О включении в перечень выявленных объектов культурного наследия.

В соответствии с Федеральным законом от 25.06.2002 № 73-ФЗ «Об объектах культурного наследия (памятниках истории и культуры) народов Российской Федерации», Законом Астраханской области от 30 декабря 2005 г. № 94/2005-ОЗ «Об объектах культурного наследия (памятниках истории и культуры) народов Российской Федерации, расположенных на территории Астраханской области» и на основании положения о службе государственной охраны объектов культурного наследия Астраханской области, утвержденного постановлением Правительства Астраханской области от 13.12.2016 № 444-П:

1. Включить в перечень выявленных объектов культурного наследия следующие объекты, расположенные в Енотаевском районе Астраханской области:

№№	Наименование	Адресные ориентиры
1.	Курган «Владимировка-1»	курган располагается в 276 м к ЗЮЗ от автодороги Астрахань-Волгоград, в 419 м к СЗ от выезда из села Владимировка в сторону кладбища, в 333 м к СЗ от западного угла кладбища, между двумя линиями электропередач на деревянных опорах, которые тянутся в направлении с ЮЮВ на ССЗ. В 255 метрах к ССЗ от кургана располагаются строения фермы.

* 000227

Эксперт

Л.В. Гуренко

2.	стоянка «Пришиб-1»	обнаружено на дне дефляционной котловины, располагающейся в 13459 м к СЗ от с. Ветлянка, в 1677 м к ЮЗ от выезда из села Пришиб в западном направлении, в 265 м к С от отдельно стоящей кошары.
3.	стоянка «Пришиб-2»	обнаружено на дне дефляционной котловины, располагающейся в 902 м к ЗСЗ от кладбища с. Пришиб, в 8411 м к ЮЮЗ от села Никольского, в 690 м к ЮЗ от автодороги Астрахань-Волгоград.
4.	Курганная группа «Пришиб-1»	Курганная группа состоит из двух курганов и располагается в 12,8 км к ЮЗ от села Пришиб, в 15,5 км к ЮЮЗ от села Никольское и в 31,5 км к ЗСЗ от села Цаган-Аман Республики Калмыкия. Курган №1 Координаты центра насыпи кургана: 47°38'17,62 с.ш. и 46°18'50,39 в. д. Курган №2, Координаты центра насыпи кургана: 47°38'21,74" с.ш. и 46°18'49,05" в.д..
5.	Курганная группа «Пришиб-2»	Курганная группа состоит из двух курганов и располагается в 12,8 км к ЮЗ от села Пришиб, в 15,3 км к ЮЮЗ от села Никольское и в 25,5 км к ЗСЗ от села Цаган-Аман Республики Калмыкия. Курган №1, Координаты центра насыпи кургана: 47°38'29,97"с.ш. и 46°17'32,59 в. д. Курган №2 Координаты центра насыпи кургана: 47°38'29,82" с.ш. и 46° 17'37,63" в.д..
6.	Одиночный курган «Пришиб-3»	Курган Пришиб-3. Располагался на расстоянии 2,4 км на ЮВ от курганной группы Пришиб-1. Насыпь правильной округлой формы. Высота насыпи – 2,3 м, диаметр - 86 м. По краю насыпи располагается кольцевой ров шириной 11 м при глубине 0,6м.

2. Отделу учета объектов культурного наследия (П.В. Попову) провести процедуры по определению собственников, пользователей земельных участков, на которых располагаются выявленные объекты культурного наследия, а также направить им соответствующую информацию, в порядке предусмотренном ст. 16.1 Федерального закона от 25.06.2002 № 73-ФЗ «Об объектах культурного наследия (памятниках истории и культуры) народов Российской Федерации»

3. Сектору финансово-правового и кадрового обеспечения службы государственной охраны объектов культурного наследия Астраханской области (А.А. Островидовой) разместить данное распоряжение на официальном сайте службы.


И.о. руководителя службы

А.А. Агеев

Эксперт

Л.В. Гуренко

Приложение № 5 к акту государственной
историко-культурной экспертизы
от « 20 » марта 2019 г.



**Акционерное общество
«Газпром газораспределение Астрахань»
(АО «Газпром газораспределение Астрахань»)**

ул. Ахшарумова, д. 76, г. Астрахань,
Астраханская область, Российская Федерация, 414024
тел.: +7 (8512) 49-82-00, (8512) 35-15-03, факс: +7 (8512) 49-82-55
e-mail: info@astronbgaz.ru

ОКПО 00258727, ОГРН 1023000932274, ИНН 3017004204, КПП 302601001

№ _____
на № _____ от _____

**И.о. ректора
ФГБОУ ВО «АГУ»**

К.А. Маркелову

О сохранении объектов историко-культурного наследия

Уважаемый Константин Алексеевич!

В ходе выполнения археологических исследований в рамках договоров от 23.10.2018г. № 09/20-0047, от 23.10.2018г. № 09/20-0048 на проведение научно-исследовательских работ по объектам программы газификации регионов РФ:

- «Газопровод-отвод с. Замьяны — ГСП Бугринское Енотаевского района Астраханской области».
- «Газопровод-отвод Харабали — Ахтубинск 2 — Ахтубинск 1» Харабалинского и Ахтубинского районов Астраханской области», в границах трасс газопроводов были выявлены объекты историко-культурного наследия (далее - ОКН) — курган «Владимировка-1», местонахождение «Пришиб-1» и «Пришиб-2» в Енотаевском районе, а также курганная группа «Золин хутор-3» и «Предков хутор-1» в Ахтубинском районе.

В соответствии с законодательством об объектах историко-культурного наследия народов Российской Федерации, а также в соответствии с разработанными Школой «Археология Нижнего Поволжья» Астраханского государственного университета Разделами в составе рабочей документации по обеспечению сохранности выявленных объектов археологического наследия при проведении земляных и хозяйственных работ в рамках реализации проектов строительства вышеуказанных объектов, АО «Газпром газораспределение Астрахань» (далее – Общество) была выполнена частичная перетрассировка газопроводов-отводов с целью сохранения ОКН.

Согласно разработанным проектам строительства, вышеуказанные ОКН расположены вне трасс газопроводов-отводов. Таким образом, на период строительства Обществом запланированы следующие мероприятия по обеспечению сохранности ОКН:

1. Установка информационных аншлагов на границах ОКН;

2. Запрет на складирование строительных материалов, доступа строительной техники и транспортных средств на территорию ОКН;
3. Обеспечение доступа сотрудникам органов охраны историко-культурного наследия и научным сотрудникам для контроля текущего состояния и возможного исследования ОКН в будущем.

Заместитель генерального
директора - главный инженер



П.С. Вихляев

Д.В. Козулев
(8512) тел. 49-82-49