

Акт

государственной историко-культурной экспертизы документации, обосновывающей меры по обеспечению сохранности включенного в реестр объекта археологического наследия - «Культурный слой Белого города», при проведении работ в рамках проекта – «Участок сети самотечной канализации от ул. Бабушкина до ул. Советская по ул. Михаила Аладына» в г. Астрахань (шифр проекта: П-123-2022)

Настоящее заключение государственной историко-культурной экспертизы оформлено в соответствии с Федеральным законом от 25.06.2002 г. № 73-ФЗ «Об объектах культурного наследия (памятниках истории и культуры) народов Российской Федерации», Положением о государственной историко-культурной экспертизе, утвержденным постановлением Правительства Российской Федерации от 15.07.2009 г. № 569 в электронном виде и подписано усиленной квалифицированной электронной подписью.

- 1. Дата начала проведения экспертизы:** 09 декабря 2022 г.
- 2. Дата окончания проведения экспертизы:** 14 декабря 2022 г.
- 3. Место проведения экспертизы:** г. Волгоград.
- 4. Заказчик экспертизы:** Государственное автономное учреждение Астраханской области «Научно-производственное учреждение «Наследие». 414000, г. Астрахань, Ул. Красная Набережная, д. 24. ИНН 3015049903/ КПП 301501001.

5. Сведения об эксперте:

Фамилия, имя и отчество	Гуренко Леонид Валерьевич
Образование	Высшее
Специальность	История
Ученая степень (звание)	Не имеет
Стаж работы	27 лет
Место работы и должность	Начальник Научного отдела государственного бюджетного учреждения «Волгоградский областной научно-производственный центр по охране памятников истории и культуры».

Реквизиты решения уполномоченного органа по аттестации эксперта на проведение экспертизы Приказ Министерства культуры Российской Федерации «Об аттестации экспертов по проведению государственной историко-культурной экспертизы» от 23 июня 2021 г. № 1039.

Объекты экспертизы, на которые аттестован эксперт

- выявленные объекты культурного наследия в целях обоснования целесообразности включения данных объектов в реестр;
- документы, обосновывающие включение объектов культурного наследия в реестр;
- документы, обосновывающие исключение объектов культурного наследия из реестра;
- документация или разделы документации, обосновывающие меры по обеспечению сохранности объекта культурного наследия, включенного в реестр, выявленного объекта культурного наследия либо объекта, обладающего признаками объекта культурного наследия, при проведении земляных, мелиоративных, хозяйственных работ, указанных в статье 30 Федерального закона работ по использованию лесов и иных работ в границах территории объекта культурного наследия либо на земельном участке, непосредственно связанном с земельным участком в границах территории объекта культурного наследия;
- земли, подлежащие воздействию земляных, строительных, мелиоративных, хозяйственных работ, предусмотренных статьей 25 Лесного кодекса Российской Федерации работ по использованию лесов (за исключением работ, указанных в пунктах 3, 4 и 7 части 1 статьи 25 Лесного кодекса Российской Федерации) и иных работ, в случае, если указанные земли расположены в границах территорий, утвержденных в соответствии с пунктом 34.2 пункта 1 статьи 9 Федерального закона;
- документация, за исключением научных отчетов о выполненных археологических

полевых работах, содержащая результаты исследований, в соответствии с которыми определяется наличие или отсутствие объектов, обладающих признаками объекта культурного наследия, на земельных участках, подлежащих воздействию земляных, строительных, мелиоративных, хозяйственных работ, указанных в статье 30 Федерального закона работ по использованию лесов и иных работ.

6. Информация о том, что в соответствии с законодательством Российской Федерации эксперт несет ответственность за достоверность сведений, изложенных в заключении.

Эксперт признает свою ответственность за соблюдение принципов проведения экспертизы, установленных статьей 29 Федерального закона от 25.06.2002 г. № 73-ФЗ «Об объектах культурного наследия (памятниках истории и культуры) народов Российской Федерации» (далее Федеральный закон от 25.06.2002 г. № 73-ФЗ) и за достоверность сведений изложенных в заключении экспертизы в соответствии с подпунктом «д» пункта 19, и обеспечивает выполнение пункта 17 «Положения о государственной историко-культурной экспертизе», утвержденного постановлением Правительства Российской Федерации от 15.07.2009 года N 569 (далее Положение об экспертизе).

Эксперт:

- не имеет родственных связей с заказчиком экспертизы (его должностными лицами или работниками);
- не состоит в трудовых отношениях с заказчиком экспертизы;
- не имеет долговых или иных имущественных обязательств перед заказчиком экспертизы (его должностными лицами или работниками);
- не владеет ценными бумагами, акциями (долями участия, паями в уставных (складочных) капиталах) заказчика экспертизы;
- не заинтересован в результатах исследований и решений, вытекающих из настоящего заключения экспертизы, с целью получения выгоды в виде денег, ценностей, иного имущества, услуг имущественного характера или имущественных прав для себя или третьих лиц.

Заказчик экспертизы (его должностные лица или работники) не имеют долговых или иных имущественных обязательств перед экспертом.

7. Цель экспертизы.

В соответствии со ст. 28, 30, 36 Федерального закона от 25.06.2002 г. № 73-ФЗ обеспечение сохранности включенного в реестр объекта археологического наследия при проведении земляных, строительных и иных

хозяйственных работ на земельном участке, в границах территории объекта культурного наследия.

Согласно п. 2. ст. 32 Федерального закона от 25.06.2002 г. № 73-ФЗ принятие соответствующим органом охраны объектов культурного наследия решения о возможности проведения земляных, строительных и хозяйственных работ, осуществление которых может оказывать прямое или косвенное воздействие на объекты культурного наследия, а также для принятия иных решений, вытекающих из заключения историко-культурной экспертизы.

8. Объект экспертизы.

На основании статьи 30 Федерального закона от 25.06.2002 г. № 73-ФЗ Раздел, обосновывающий меры по обеспечению сохранности объекта культурного наследия федерального значения - «Культурный слой Белого города», кон. XVI- XIX вв.», расположенного по адресу: Астраханская область, г. Астрахань, ул. Октябрьская (ул. Третьяковского) и ул. Ленина, ул. Эспланадная и ул. Михаила Аладьина, при проведении работ в рамках проекта – «Участок сети самотечной канализации от ул. Бабушкина до ул. Советская по ул. Михаила Аладьина» (шифр проекта: П-123-2022). Разработан Государственным автономным учреждением Астраханской области «Научно-производственное учреждение «Наследие» (далее ГАУ АО «НПУ Наследие») в 2022 году (далее Раздел по обеспечению сохранности или Раздел).

Основанием для проведения экспертизы в соответствии с п. 6 и пп. б) п.7 Положения об экспертизе является договор на оказание услуг по проведению государственной историко-культурной экспертизы, заключенный между ГАУ АО «НПУ Наследие» и аттестованным экспертом Л.В.Гуренко.

9. Перечень документов, представленных на экспертизу заявителем.

9.1. Раздел по обеспечению сохранности состоит из 30 страниц текста, 15 иллюстраций на 15 листах.

Структура Раздела:

9.1.1. Введение.

9.1.2. Нормативная правовая база.

9.1.3. Физико-географическая характеристика города Астрахань.

9.1.4. История археологического изучения города Астрахань.

9.1.5. Описание участка, отводимого под капитальный ремонт и объекты археологического наследия вблизи этого участка.

9.1.6. Виды и порядок проведения работ по сохранению памятников археологии на земельном участке, отводимом под капитальный ремонт.

9.1.7. Оценка воздействия проводимых работ на указанный объект археологического наследия.

9.1.8. Стоимость проведения авторского надзора.

9.1.9. Иллюстративная часть в составе Раздела по обеспечению сохранности:

Рис. 1. Астрахань на «Гравюре Адама Олеария» (Приложение 5).

Рис. 2. План Астраханской крепости и её окрестностей 1744г. (Приложение 6).

Рис. 3. План города Астрахани из книги С.Г. Гмелина. Часть вторая: «Путешествие от Черкесска до Астрахани...», Санкт-Петербург, 1777г. (Приложение 7).

Рис. 4. План города Астрахани 1801 г. из книги И.В. Равинского «Хозяйственное описание Астраханской и Кавказской губерний...», Петербург, 1809 г. (Приложение 8).

Рис. 5. Спутниковый снимок города Астрахани с указанием границ объекта культурного наследия федерального значения «Культурный слой Белого города кон. XVI-XIX вв.» и участка капитального ремонта сети самотечной канализации по ул. Михаила Аладьина (Приложение 9).

Рис. 6. Спутниковый снимок города Астрахани с указанием границ объекта культурного наследия федерального значения «Культурный слой Белого города кон. XVI-XIX вв.» и участка капитального ремонта сети самотечной канализации по ул. Михаила Аладьина (Приложение 10).

Рис. 7. Карта-схема части города Астрахани с указанием границ объекта культурного наследия федерального значения «Культурный слой Белого города кон. XVI-XIX вв.» и участка капитального ремонта сети самотечной канализации по ул. Михаила Аладьина (Приложение 11).

Рис. 8. Спутниковый снимок части города Астрахани: соотношение территории объекта культурного наследия федерального значения «Культурный слой Белого города кон. XVI-XIX вв.» и участка капитального ремонта сети самотечной канализации по ул. Михаила Аладьина (Приложение 12).

Рис. 9. Карта-схема части города Астрахани: соотношение территории объекта культурного наследия федерального значения «Культурный слой Белого города кон. XVI-XIX вв.» и участка капитального ремонта сети самотечной канализации по ул. Михаила Аладьина (Приложение 13).

Рис. 10. Схема участка капитального ремонта сети самотечной канализации по ул. Михаила Аладьина на листе проектной документации (топосъемке).

Рис. 11. Спутниковый снимок города Астрахани с указанием границ объекта культурного наследия федерального значения «Культурный слой Белого города кон. XVI-XIX вв.» и участка капитального ремонта сети самотечной канализации по ул. Михаила Аладьина.

Рис. 12-15. Фото участков объекта культурного наследия федерального значения «Культурный слой Белого города» и прилегающих территорий.

9.2. Выкопировка из Решения Астраханского областного совета народных депутатов от 05.07.1980 № 406 «О принятии памятников под охрану государства и утверждении проекта «Зон охраны» (Приложение 1).

9.3. Выкопировка из постановления Главы Администрации Астраханской области от 01.04.1998 № 135 «О внесении изменений и дополнений в решение Астраханского областного совета народных депутатов от 05.07.1980 № 406 и постановление Главы Администрации области от 27.12.1993 № 230» (Приложение 2).

9.4. Выкопировка из постановления Службы государственной охраны объектов культурного наследия Астраханской области от 30 ноября 2018 № 09-П «Об установлении границ территорий объектов культурного наследия, расположенных на территории Астраханской области» (Приложение 3).

9.5. Сведения из Единого государственного реестра объектов культурного наследия (памятников истории и культуры) народов Российской Федерации. Астраханская область, г. Астрахань, «Культурный слой Белого города» (Приложение 4).

10. Сведения об обстоятельствах, повлиявших на процесс проведения и результаты экспертизы.

Обстоятельства, повлиявшие на процесс проведения и результаты экспертизы, отсутствуют.

11. Сведения о проведенных исследованиях с указанием примененных методов, объема и характера выполненных работ и их результатов.

11.1. При подготовке настоящего заключения использовались.

11.1.1. Раздел по обеспечению сохранности.

11.1.2. Документация, содержащая результаты исследований.

11.1.3. Материалы проектной документации.

11.1.4. Материалы предыдущих археологических экспедиций, археологическая литература.

11.1.5. Нормативные правовые акты, локальные правовые акты органов законодательной и исполнительной власти Российской Федерации и Астраханской области.

11.1.6. Решения органа охраны объектов культурного наследия Астраханской области.

11.1.7. Списки выявленных и находящихся на государственной охране объектов культурного наследия Астраханской области.

11.1.8. Архивный картографический материал XVII, XVIII, XIX вв.

11.2. В процессе проведения экспертизы было выполнено.

11.2.1. Рассмотрены документы, представленные заказчиком экспертизы.

11.2.2. Осуществлено сопоставление проектируемого участка с обозначенными на картографической основе и космоснимках объектами культурного наследия, выявленными объектами, объектами обладающими признаками объектов культурного наследия.

11.2.3. Проведен анализ представленной заказчиком экспертизы документации на предмет её соответствия действующему законодательству в области охраны культурного наследия.

11.2.4. Проведена оценка обоснованности принятых в документации мер по обеспечению сохранности включенного в реестр объекта культурного наследия, при проведении земляных и иных хозяйственных работ.

11.2.5. Проведены консультации с разработчиками Раздела по обеспечению сохранности посредством телефонной связи и электронной почты.

11.2.6. Выполнено ознакомление с археологической литературой.

11.2.7. По результатам работ подготовлен настоящий Акт экспертизы.

Примечания.

1. Оценка соответствия (не соответствия) размещения объекта – «Участок сети самотечной канализации от ул. Бабушкина до ул. Советская по ул. Михаила Аладьина» (шифр проекта: П-123-2022), градостроительным регламентам в границах зон охраны (в т.ч. и в границах территорий объектов культурного наследия) и защитных зон объектов культурного наследия (памятников, ансамблей, достопримечательных мест включенных в единый государственный реестр как объекты истории, архитектуры и градостроительства) не проводилась, т.к. решение данного вопроса относится к полномочиям органов государственной власти Российской Федерации и субъекта Российской Федерации в области сохранения, использования, популяризации и государственной охраны объектов культурного наследия.

2. Экспертиза не проводилась в отношении стоимости проведения охранных археологических работ, указанных в Разделе об обеспечении сохранности.

12. Факты и сведения, выявленные и установленные в результате проведенных исследований.

В результате рассмотрения Раздела по обеспечению сохранности установлено следующее.

Характеристика объекта – «Участок сети самотечной канализации от ул. Бабушкина до ул. Советская по ул. Михаила Аладьина» (шифр проекта: П-123-2022)

Административно земельный участок, отводимый под капитальный ремонт сети самотечной канализации от ул. Бабушкина до ул. Советская по ул. Михаила Аладьина расположен в Кировском районе города Астрахани. Общая протяженность участка 65 метров. Участок проходит по улице Михаила Аладьина с номерами домов по нечетной стороне №11 и №13 и с номером дома №12 по четной стороне, на перекрестке улиц Михаила Аладьина и Ленина – дом №25 по улице Ленина. В настоящее время участок отведенный под ремонт канализационной сети по ул. Михаила Аладьина на

протяжении всех 60 метров перекрыт асфальтом и представляет собой проезжую часть с двухсторонним движением.

Географические координаты начала и завершения капитального ремонта самотечной канализации: Т.1 - 46°20'55,83 с.ш. и 48°02'44,12" в.д. Т.2- 46°20'53,54 с.ш. и 48°02'44,14" в.д.

Согласно проектной документации капитальный ремонт участка сети самотечной хозяйственно-бытовой канализации будет выполняться бестраншейным способом производства работ от одного существующего канализационного колодца к другому колодцу. При производстве работ литевые резьбовые модули из полиэтилена будут соединяться между собой с применением герметика и протаскиваться в существующий трубопровод с помощью пневмопробойника. Перед работами по капитальному ремонту канализации осуществляются телевизионное инспекционное обследование существующего трубопровода, откачка канализационных стоков из колодцев, промывка трубопровода комбинированной гидродинамической спецмашиной, телевизионное инспекционное обследование существующего трубопровода после промывки, прокладка временного трубопровода для перекачки сточных вод на период производства капитального ремонта канализационной сети.

После капитального ремонта трубопровода лотки и стенки колодцев подлежат восстановлению с применением бетонной смеси, производится телевизионный контроль качества сборки модулей. Для капитального ремонта колодцев демонтируются верхние плиты перекрытий с люками, производится очистка внутренней поверхности существующих колодцев. Далее колодцы изолируются спирально-навивным методом профилем из непластифицированного поливинилхлорида с заполнением межтрубного пространства высокоподвижной тиксотропной смесью на цементной основе. В колодцах производится замена лестниц, устанавливается люк. Плиты перекрытий ремонтируемых колодцев изолируются полимерными листами. После производства капитального ремонта канализационной сети производится гидравлические испытания трубопроводов. Демонтированный бетон, железобетон, ил, образовавшийся при промывке трубопроводов, подлежат вывозу на полигон по переработке отходов.

Люки коммуникационных колодцев визуально определяются только на перекрёсте улиц Михаила Аладьина и Советской. Где, согласно схеме ремонтируемой канализационной сети размещается канализационный колодец КК-6. Два других люка КК-5 и КК-4 в настоящее время визуально не определяются. Возможно, они перекрыты асфальтом.

В процессе проведения капитального ремонта колодцев, которые имеют внутренний диаметр 1 метр, верхние плиты перекрытий с люками будут демонтироваться на площади 1,13 м², на глубину до 0,5 м.

«Результаты научно-исследовательских работ в границах проектируемого объекта – «Участок сети самотечной канализации от ул.

Бабушкина до ул. Советская по ул. Михаила Аладьина» (шифр проекта: П-123-2022)

В 2022 году ГАУ АО «НПУ Наследие» был разработан Раздел, обосновывающий меры по обеспечению сохранности объекта культурного наследия федерального значения - «Культурный слой Белого города», кон. XVI- XIX вв.», расположенного по адресу: Астраханская область, г. Астрахань, ул. Октябрьская (ул. Третьяковского) и ул. Ленина ул. Эспланадная и ул. Михаила Аладьина, при проведении работ в рамках проекта – «Участок сети самотечной канализации от ул. Бабушкина до ул. Советская по ул. Михаила Аладьина» (шифр проекта: П-123-2022).

В рамках данного проекта ГАУ АО «НПУ Наследие» осуществлялись следующие работы:

- выполнено ознакомление с проектными решениями, литературными и графическими материалами;
- изучен и проанализирован фондовый, архивный материал, сведения, содержащиеся в едином государственном реестре объектов культурного наследия (памятников истории и культуры) народов Российской Федерации в части г. Астрахань, списки выявленных объектов культурного наследия;
- осуществлен осмотр земельных участков, отведенных под размещение объекта – «Участок сети самотечной канализации от ул. Бабушкина до ул. Советская по ул. Михаила Аладьина» г. Астрахань. Общая протяженность участка исследования составила 65 м, а так же прилегающая территория;
- зафиксированы на фото участки проектируемых работ;
- на листы проектной документации нанесены границы территории памятника археологии «Культурный слой Белого города»;
- выполнен анализ действующего федерального и регионального законодательства по сохранению объектов культурного наследия;
- определена степень негативного воздействия намечаемых хозяйственных работ на включенный в реестр памятник археологии «Культурный слой Белого города»;
- выработан комплекс охранных мероприятий и очередность их выполнения;
- разработан Раздел по обеспечению сохранности.

В Разделе по обеспечению сохранности имеются данные об объектах архитектурного и градостроительного наследия, расположенных на сопряженных территориях.

В соответствии с данными Службы государственной охраны объектов культурного наследия Астраханской области к участку, предназначенному под капитальный ремонт сети самотечной канализации прилегают территории нескольких объектов культурного наследия регионального значения:

- «Городская усадьба, конец XIX в. - начало XX вв., г. Астрахань, Аладьина ул., 13»;

- «Дом жилой городского коммунального отдела, 1927-1937 гг.(?) арх. Черняев, г. Астрахань, ул. Советская, 25, ул. Михаила Аладьина, 10»;
- «Городская усадьба. Хирургическая лечебница, XVIII в., 1830 г. – г. Астрахань, ул. Советская, 30, ул. М. Аладьина, 10»;
- «Жилой дом – г. Астрахань, ул. Советская, 32, ул. Аладьина, 11».

В Разделе указано, что данные объекты являются памятниками архитектуры. В этой связи разработка разделов не входила в цели настоящей работы.

Историко-археологическая характеристика включенного в реестр объекта археологического наследия федерального значения «Культурный слой Белого города»

В Разделе по обеспечению сохранности указано следующее.

Город Астрахань был основан в 1558 году, когда после захвата населённого пункта Иваном Грозным, под руководством Ивана Семёновича Черемисова была возведена деревянная крепость — будущий Кремль.

Участок, предназначенный под капитальный ремонт, расположен в исторической части города Астрахань на территории Белого города, так с XVI века назывался астраханский посад, обнесённый кирпичными стенами и примыкающий к Астраханскому кремлю с востока. Традиционно, любой средневековый укрепленный русский город расстраивался вокруг кремля, эта часть города называлось посадом — здесь располагались жилые дома и прочие постройки. Посад «нарастал» сперва стихийным образом, но к первой половине XVII в. астраханский Белый город (название было позаимствовано у Москвы с её посадом), планировка которого в XVI-XVII вв. тщательно продумывалась, полностью сложился в архитектурном смысле как единое целое. В этот же период его обнесли толстой каменной стеной с защитными башнями. Сегодняшняя планировка астраханского посада практически полностью соответствует тому времени.

В наше время на территории Белого города — посада сохранились подворья восточных купцов и мечети. Многие из них претерпели неоднократные перестройки, но продолжают оставаться интересными иллюстрациями жизни Астрахани в прошедшие века. Самые примечательные строения посада — единственная сохранившаяся башня Спасо-Преображенского монастыря (восьмигранная угловая Шатровая башня) и Демидовское подворье.

Основу исторической застройки района составляют малоэтажные здания дореволюционного периода, среди них значительное количество памятников архитектуры. В отличие от других исторических слобод Белый город преимущественно застроен каменными, а не деревянными домами.

Объект культурного наследия федерального значения «Культурный слой Белого города, кон. XVI- XIX вв.» был поставлен на государственную охрану Решением исполнительного комитета Астраханского областного Совета

Народных депутатов № 406 от 05.07.1980 и Постановлением Главы Администрации Астраханской области № 135 от 01.04.1998.

Постановлением службы государственной охраны объектов культурного наследия Астраханской области от 30 ноября 2018 года №09-П «Об установлении границ территорий объектов культурного наследия, расположенных на территории Астраханской области». Так подпунктами 1.186 и 2.186 границы территории объекта культурного наследия федерального значения «Культурный слой Белого города, кон. XVI - XIX вв.», расположенного в городе Астрахань утверждены в границах: между красными линиями застройки по ул. Октябрьской (ул. Третьяковского) и ул. Ленина с четной нумерацией домов и красными линиями застройки по ул. Эспланадная и ул. Михаила Аладьина с нечетной нумерацией домов.

В Разделе указано, что предмет охраны объекта культурного наследия федерального значения «Культурный слой Белого города, кон. XVI - XIX вв.» в соответствии со ст. 59 Федерального закона № 73-ФЗ от 25.06.2002 г. "Об объектах культурного наследия (памятниках истории и культуры) народов Российской Федерации" не утвержден.

Земляные, строительные и иные хозяйственные работы в рамках проекта «Участок сети самотечной канализации от ул. Бабушкина до ул. Советская по ул. Михаила Аладьина» г. Астрахань (шифр проекта: П-123-2022) будут осуществляться в границах охранной зоны объекта культурного наследия федерального значения «Культурный слой Белого города, кон. XVI- XIX вв.». Так участок трассы самотечной канализации на протяжении 60 м проходит по ул. Михаила Аладьина – от перекрестка ул. Михаила Аладьина с ул. Ленина на юге и до перекрестка ул. Михаила Аладьина с ул. Советской на севере.

Предложенные в Разделе меры по обеспечению сохранности включенного в реестр памятника археологии «Культурный слой Белого города»

1. На участке сети самотечной канализации от ул. Бабушкина до ул. Советская по ул. Михаила Аладьина работы по прокладке подземных коммуникаций необходимо производить строго в границах определенных проектной документацией.

2. Возведение временных ограждений вокруг мест производства земляных, строительных и иных хозяйственных работ (на период производства данных работ).

3. На территории памятника археологии вводятся следующие ограничения и выполняются следующие охранные мероприятия:

- запрет на любые перемещения почвенного слоя и повреждения ее поверхности;

- работы по установке временных информационных знаков, запрещающих строительные и любые иные хозяйственные работы на

территории памятника археологии – «Культурный слой Белого города», кон. XVI- XIX вв.»;

- обязательное ознакомление сотрудников подрядных строительных организацией с информацией о наличии памятника археологии вблизи территории строительства. В рамках инструктажа подчеркнуть ограничения, направленные на сохранение памятника археологии;

- осуществление авторского надзора в ходе проведения строительно-монтажных работ, за соблюдением условий сохранения объекта культурного наследия, в соответствии с «ГОСТ Р 55528-2013 «Состав и содержание научно-проектной документации по сохранению объектов культурного наследия. Памятники истории и культуры. Общие требования»; ГОСТ Р 56200-2014 «Научное руководство и авторский надзор при проведении работ по сохранению объектов культурного наследия. Основные положения».

Финансирование указанных работ осуществляется за счет заказчика строительных и иных хозяйственных работ.

Оценка воздействия проводимых работ на включенный в реестр объект археологического наследия «Культурный слой Белого города», кон. XVI- XIX вв.»

Земляные, строительные и иные хозяйственные работы в рамках проекта – «Участок сети самотечной канализации от ул. Бабушкина до ул. Советская по ул. Михаила Аладьина» г. Астрахань (шифр проекта: П-123-2022) будут осуществляться в границах охранной зоны объекта культурного наследия федерального значения «Культурный слой Белого города, кон. XVI- XIX вв.». Так участок трассы самотечной канализации на протяжении 60 м проходит по ул. Михаила Аладьина – от перекрестка ул. Михаила Аладьина с ул. Ленина на юге и до перекрестка ул. Михаила Аладьина с ул. Советской на севере.

Разделом по обеспечению сохранности предусмотрено, что в ходе прокладки сети самотечной канализации от ул. Бабушкина до ул. Советская по ул. Михаила Аладьина необходимо обеспечить авторский надзор специалистом-археологом в соответствии с ГОСТ Р 56200-2014 «Научное руководство и авторский надзор на весь период земляных и иных хозяйственных работ на участках территории памятника с культурным слоем.

При установке временных ограждений и уведомления подрядных строительных организаций о наличии вблизи участка строительства объекта археологического наследия и об ограничениях, связанных с ними, возможно строительство в пределах землеотвода проектируемого объекта.

Таким образом при условии соблюдения предложенных в данном Разделе решений, строительные работы не создадут угрозу повреждения включенному объекту археологического наследия – «Культурный слой Белого города», кон. XVI- XIX вв.», сохранность которого обеспечивается в полном объеме.

13. Перечень документов и материалов, собранных и полученных при проведении экспертизы, а также использованной для нее специальной, технической и справочной литературы.

13.1. Федеральный закон от 25.06.2002 г. № 73-ФЗ «Об объектах культурного наследия (памятниках истории и культуры) народов Российской Федерации».

13.2. Федеральный закон от 27.06.2011 № 163-ФЗ «О ратификации Европейской конвенции об охране археологического наследия (пересмотренной)».

13.3. Постановление Правительства Российской Федерации от 15.07.2009 г. № 569 «Об утверждении Положения о государственной историко-культурной экспертизе».

13.4. Закон Астраханской области от 30 декабря 2005 года N 94/2005-ОЗ «Об объектах культурного наследия (памятниках истории и культуры) народов Российской Федерации, расположенных на территории Астраханской области».

13.5. Положение о порядке проведения археологических полевых работ и составления научной отчетной документации. Утверждено постановлением бюро Отделения историко-филологических наук Российской академии наук от 20 июня 2018 г. № 32.

13.6. Информация, размещенная на официальном сайте Службы государственной охраны объектов культурного наследия Астраханской области (<https://okn.astrobl.ru>). Дата обращения 13 декабря 2022 г.

13.7. Решение Исполнительного комитета Советов народных депутатов Астраханской области от 25.01.1990 года № 37.

13.8. Решение Исполнительного Комитета Советов народных депутатов Астраханской области от 29.11.1990 года № 639.

13.9. Постановление Главы Администрации Астраханской области от 06 декабря 1993 года № 202 «Об утверждении схемы особо ценных земель, земель природно-заповедного фонда, историко-культурного назначения и других особо охраняемых территорий Астраханской области».

13.10. Публичная кадастровая карта: <http://pkk.rosreestr.ru/>. Дата обращения 13 декабря 2022 г.

13.11. Геоинформационная система SAS Планета.

13.12. Официальный сайт Минкультуры России. Сведения из Единого государственного реестра объектов культурного наследия (памятников истории и культуры) народов Российской Федерации. Астраханская область (<https://opendata.mkrf.ru/opendata/7705851331-egrkn>). Дата обращения 13 декабря 2022 г.

13.13. ГОСТ Р 56200-2014 «Научное руководство и авторский надзор при проведении работ по сохранению объектов культурного наследия. Основные положения».

13.14. ГОСТ Р 55528-2013 «Состав и содержание научно-проектной документации по сохранению объектов культурного наследия. Памятники истории и культуры. Общие требования».

Литература

13.15. Книжная серия «Археология СССР». Ведущее издательство: «Наука»:

- Палеолит СССР / Отв. ред. П.И. Борисковский; авт. З.А. Абрамова, М.В. Аникович, Н.О. Бадер и др. М.: Наука, 1984. 383 с.

- Мезолит СССР / Отв. ред. Л.В. Кольцов; авт. Н.О. Бадер, Н.Н. Гурина, П.М. Долуханов и др. М.: Наука, 1989. 352 с.

- Неолит Северной Евразии / Отв.ред. С.В. Ошибкина; авт.: Т.Д. Белановская, В.В. Бжания, Н.Н. Гурина и др. М.: Наука, 1996. 380 с.

- Энеолит СССР / Отв. ред. В.М. Массон, Н.Я. Мерперт; авт. В.М. Массон, Н.Я. Мерперт, Р.М. Мунчаев, Е.К. Черныш. М.: Наука, 1982. 359 с.

- Степи Евразии в эпоху средневековья. 1981;

- Степи европейской части СССР в скифо-сарматское время (М., 1989).

13.16. Егоров В.Л. Историческая география Золотой Орды в XIII—XIV вв. М., 1985.

13.17. Федоров-Давыдов Г.А. Золотоордынские города Поволжья. М.: Изд-во МГУ, 1994.

13.18. Федоров-Давыдов Г.А. Золотоордынские города Поволжья. Керамика. Торговля. Быт. М.: Изд-во МГУ, 2001.

14. Обоснования вывода экспертизы.

В соответствии с постановлением Главы Администрации Астраханской области от 01.04.1998 № 135 «О внесении изменений и дополнений в решение Астраханского областного совета народных депутатов от 05.07.1980 № 406 и постановление Главы Администрации области от 27.12.1993 № 230», п. 1 ст. 64 Федерального закона от 25.06.2002 г. № 73-ФЗ «Культурный слой Белого города» является включенным в реестр объектом культурного наследия федерального значения.

Граница территории включенного в реестр памятника археологии «Культурный слой Белого города» установлена постановлением Службы государственной охраны объектов культурного наследия Астраханской области от 30 ноября 2018 № 09-П «Об установлении границ территорий объектов культурного наследия, расположенных на территории Астраханской области».

Решением Астраханского областного совета народных депутатов от 05.07.1980 № 406 для объекта культурного наследия «Культурный слой Белого города» определена зона охраны.

Работы по проекту «Участок сети самотечной канализации от ул. Бабушкина до ул. Советская по ул. Михаила Аладыина» г. Астрахань (шифр проекта: П-123-2022) будут проводиться в границах охранной зоны объекта

культурного наследия федерального значения «Культурный слой Белого города, кон. XVI- XIX вв.», на протяжении 60 м по ул. Михаила Аладьина – от перекрестка ул. Михаила Аладьина с ул. Ленина на юге и до перекрестка ул. Михаила Аладьина с ул. Советской на севере.

Пунктом 5 ст. 5.1 Федерального закона от 25.06.2002 г. № 73-ФЗ установлено, что особый режим использования земельного участка, в границах которого располагается объект археологического наследия, предусматривает возможность проведения археологических полевых работ в порядке, установленном настоящим Федеральным законом, земляных, строительных, мелиоративных, хозяйственных работ, указанных в статье 30 настоящего Федерального закона работ по использованию лесов и иных работ при условии обеспечения сохранности объекта археологического наследия, включенного в единый государственный реестр объектов культурного наследия (памятников истории и культуры) народов Российской Федерации, либо выявленного объекта археологического наследия, а также обеспечения доступа граждан к указанным объектам.

Согласно п. 3 ст. 36 Федерального закона от 25.06.2002 г. № 73-ФЗ строительные и иные работы на земельном участке, непосредственно связанном с земельным участком в границах территории объекта культурного наследия, проводятся при наличии в проектной документации разделов об обеспечении сохранности указанного объекта культурного наследия или о проведении спасательных археологических полевых работ или проекта обеспечения сохранности указанного объекта культурного наследия либо плана проведения спасательных археологических полевых работ, включающих оценку воздействия проводимых работ на указанный объект культурного наследия, согласованных с региональным органом охраны объектов культурного наследия.

Статьей 30 Федерального закона от 25.06.2002 г. № 73-ФЗ предусмотрено, что объектом историко-культурной экспертизы является, в том числе документация или разделы документации, обосновывающие меры по обеспечению сохранности объекта культурного наследия, включенного в реестр, выявленного объекта культурного наследия либо объекта, обладающего признаками объекта культурного наследия, при проведении земляных, мелиоративных, хозяйственных работ, указанных в настоящей статье работ по использованию лесов и иных работ в границах территории объекта культурного наследия либо на земельном участке, непосредственно связанном с земельным участком в границах территории объекта культурного наследия.

Учитывая, что указанная прокладка сети самотечной канализации будет осуществляться в непосредственной близости от территории памятника археологии – «Культурный слой Белого города, кон. XVI- XIX вв.» (в существующих футлярах, бестраншейным способом производства работ), а так же с целью предотвращения случайного повреждения данного памятника археологии при проведении хозяйственных работ в экспертируемом Разделе

предлагается обеспечить присутствие специалиста-археолога (археологический – авторский надзор) на весь период хозяйственных работ в границах его зон охраны (протяженностью 60 м).

Руководствуясь, согласно статьи 29 Федерального закона от 25.06.2002 г. № 73-ФЗ, принципом презумпции сохранности объекта культурного наследия при любой намечаемой хозяйственной деятельности, ГОСТ Р 56200-2014 «Научное руководство и авторский надзор при проведении работ по сохранению объектов культурного наследия. Основные положения», осуществление авторского (археологического) надзора в экспертируемом Разделе обосновано.

Федеральным законом от 25.06.2002 г. № 73-ФЗ, постановлением Правительства Российской Федерации от 20.02.2014 г. № 127 «Об утверждении Правил выдачи, приостановления и прекращения действия разрешений (открытых листов) на проведение работ по выявлению и изучению объектов археологического наследия», Положением о порядке проведения археологических полевых работ и составления научной отчётной документации, утверждённым постановлением Бюро Отделения историко-филологических наук Российской академии наук от 20 июня 2018 г. № 32 авторский надзор, как вид археологических полевых работ не предусмотрен, порядок его проведения не регламентирован. В то же время пунктами 4) и 11) статьи 9.2 Федерального закона от 25.06.2002 г. № 73-ФЗ установлено, что к полномочиям органов государственной власти субъекта Российской Федерации в области сохранения, использования, популяризации и государственной охраны объектов культурного наследия относятся:

- государственная охрана объектов культурного наследия регионального значения, выявленных объектов культурного наследия;
- установление требований к сохранению объектов культурного наследия.

В этой связи, вопрос о проведении авторского (археологического) надзора при осуществлении хозяйственных работ находится в компетенции органа охраны объектов культурного наследия Астраханской области.

Экспертизой установлено, что предложенные в Разделе другие мероприятия достаточны, обоснованы и отвечают принципу презумпции сохранности объектов культурного наследия при любой намечаемой хозяйственной деятельности, установленному ст. 29 Федерального закона от 25.06.2002 г. № 73-ФЗ.

15. Вывод экспертизы.

Принимая во внимание, что работы в рамках проекта «Участок сети самотечной канализации от ул. Бабушкина до ул. Советская по ул. Михаила Аладьина» г. Астрахань будут выполняться в существующих футлярах, бестраншейным способом производства работ, предложенные в Разделе обосновывающим меры по обеспечению сохранности объекта культурного наследия федерального значения, меры обеспечивают сохранность

включенного в реестр объекта археологического наследия - «Культурный слой Белого города», кон. XVI- XIX вв.», расположенного по адресу: Астраханская область, г. Астрахань, ул. Октябрьская (ул. Третьяковского) и ул. Ленина, ул. Эспланадная и ул. Михаила Аладына.

В этой связи эксперт по проведению государственной историко-культурной экспертизы делает вывод о возможности (**положительное заключение**) обеспечения сохранности включенного в реестр объекта археологического наследия - «Культурный слой Белого города», кон. XVI- XIX вв.» при проведении земляных, строительных, мелиоративных и (или) хозяйственных работ, предусмотренных статьей 25 Лесного кодекса Российской Федерации работ по использованию лесов и иных работ в границах земельных участков, отведенных под размещение объекта – «Участок сети самотечной канализации от ул. Бабушкина до ул. Советская по ул. Михаила Аладына» г. Астрахань (шифр проекта: П-123-2022).

Аттестованный эксперт рекомендует органу охраны объектов культурного наследия Астраханской области принять решение, в соответствии с действующим законодательством, о согласовании указанной документации.

В случае изменения границ земельного участка подлежащего хозяйственному освоению, в связи с его расширением, либо другой производственной необходимостью, такие изменения должны быть дополнительно согласованы с государственным органом охраны объектов культурного наследия.

Аттестованный эксперт информирует собственника (ов) (пользователя (ей)) земельных участков о содержании пункта 4 статьи 36 Федерального закона от 25.06.2002 г. № 73-ФЗ, что в случае обнаружения в ходе проведения изыскательских, проектных, земляных, строительных, мелиоративных, хозяйственных работ объекта, обладающего признаками объекта культурного наследия, в том числе объекта археологического наследия, заказчик указанных работ, технический заказчик (застройщик) объекта строительства, лицо, проводящее указанные работы, обязаны незамедлительно приостановить указанные работы и в течение трех дней со дня обнаружения такого объекта направить в региональный орган охраны объектов культурного наследия письменное заявление об обнаруженном объекте культурного наследия либо заявление в форме электронного документа, подписанного усиленной квалифицированной электронной подписью в соответствии с требованиями Федерального закона от 6 апреля 2011 года N 63-ФЗ «Об электронной подписи».

16. Перечень приложений к заключению экспертизы.

16.1. Выкопировка из Решения Астраханского областного совета народных депутатов от 05.07.1980 № 406 «О принятии памятников под охрану государства и утверждении проекта «Зон охраны», на 5-ти л.

16.2. Выкопировка из постановления Главы Администрации Астраханской области от 01.04.1998 № 135 «О внесении изменений и дополнений в решение Астраханского областного совета народных депутатов от 05.07.1980 № 406 и постановление Главы Администрации области от 27.12.1993 № 230», на 3-х л.

16.3. Выкопировка из постановления Службы государственной охраны объектов культурного наследия Астраханской области от 30 ноября 2018 № 09-П «Об установлении границ территорий объектов культурного наследия, расположенных на территории Астраханской области», на 3-х л.

16.4. Сведения из Единого государственного реестра объектов культурного наследия (памятников истории и культуры) народов Российской Федерации. Астраханская область, г. Астрахань, «Культурный слой Белого города, на 2-х л.

16.5. Раздел по обеспечению сохранности. Рис. 1. Астрахань на «Гравюре Адама Олеария», на 1- м л.

16.6. Раздел по обеспечению сохранности. Рис. 2. План Астраханской крепости и её окрестностей 1744г., на 1- м л.

16.7. Раздел по обеспечению сохранности. Рис. 3. План города Астрахани из книги С.Г. Гмелина. Часть вторая: «Путешествие от Черкеска до Астрахани...», Санкт-Петербург, 1777г., на 1- м л.

16.8. Раздел по обеспечению сохранности. Рис. 4. План города Астрахани 1801 г. из книги И.В. Равинского «Хозяйственное описание Астраханской и Кавказской губерний...», Петербург, 1809 г., на 1- м л.

16.9. Раздел по обеспечению сохранности. Рис. 5. Спутниковый снимок города Астрахани с указанием границ объекта культурного наследия федерального значения «Культурный слой Белого города кон. XVI-XIX вв.» и участка капитального ремонта сети самотечной канализации по ул. Михаила Аладьина, на 1- м л.


16.10. Раздел по обеспечению сохранности. Рис. 6. Спутниковый снимок города Астрахани с указанием границ объекта культурного наследия федерального значения «Культурный слой Белого города кон. XVI-XIX вв.» и участка капитального ремонта сети самотечной канализации по ул. Михаила Аладьина, на 1- м л.

16.11. Раздел по обеспечению сохранности. Рис. 7. Карта-схема части города Астрахани с указанием границ объекта культурного наследия федерального значения «Культурный слой Белого города кон. XVI-XIX вв.» и участка капитального ремонта сети самотечной канализации по ул. Михаила Аладьина, на 1- м л.

16.12. Раздел по обеспечению сохранности. Рис. 8. Спутниковый снимок части города Астрахани: соотношение территории объекта культурного наследия федерального значения «Культурный слой Белого города кон. XVI-XIX вв.» и участка капитального ремонта сети самотечной канализации по ул. Михаила Аладьина, на 1- м л.

16.13. Раздел по обеспечению сохранности. Рис. 9. Карта-схема части города Астрахани: соотношение территории объекта культурного наследия федерального значения «Культурный слой Белого города кон. XVI-XIX вв.» и участка капитального ремонта сети самотечной канализации по ул. Михаила Аладьина, на 1-м л.

17. Дата оформления заключения экспертизы – 14 декабря 2022 г.


АСТРАХАНСКИЙ ОБЛАСТНОЙ СОВЕТ
НАРОДНЫХ ДЕПУТАТОВ
Исполнительный комитет

Р Е Ш Е Н И Е

от 05.07.80. № 406

г. Астрахань

О принятии памятников под охрану государства и утверждения проекта "Зон охраны"

В целях обеспечения охраны памятников истории, архитектуры, археологии, градостроительства, монументального искусства, в соответствии с Законом РСФСР от 15.12.78. "Об охране и использовании памятников истории и культуры" и постановлением Совета Министров РСФСР № 54 от 24.01.80. "О мерах по улучшению охраны, реставрации и использованию памятников истории и культуры в свете Закона РСФСР "Об охране и использовании памятников истории и культуры" исполком Астраханского областного Совета народных депутатов

Р Е Ш И Л:

1. Принять под охрану государства памятники истории, археологии, градостроительства и архитектуры согласно приложению.
2. Утвердить проект "Зон охраны" города Астрахани, разработанный институтом "Спецпроектреставрация", согласованный с Министерством культуры РСФСР, Центральным Советом Всесоюзного общества охраны памятников истории и культуры, проектным институтом "Ментипростор".
3. Просить Министерство культуры РСФСР обязать институт "Спецпроектреставрация" произвести корректировку проекта "Зон охраны".

2

4. В целях повышения условий сохранения памятников истории и архитектуры обязать исполком Астраханского городского Совета народных депутатов (г.Ремотников) обеспечить плановый вывоз из зданий-памятников жильцов и размещение организаций, учреждений.

5. Контроль за исполнением настоящего решения возложить на управление культуры облисполкома.

Председатель исполкома

М.А.Тюрин

Секретарь

И.А.Колганов

Приложение
к решению облисполкома
№ 406 от 05.07. 1980 г.

С П И С О К

памятников, состоящих под охраной государства

1. Здание, где в 1942 году размещался штаб 88 Армии (ул. Советская, 12).
2. Новодевичий монастырь (прилегающий участок в границах ул. Советская, Калининна, Молодой гвардии, Морской сад).
3. Бывший Московский торговый дом (ул. Советская, 4).
4. Бывшее Лужинское торговое подворье (ул. Советская, 9).
5. Здания первых советских пятиэтажек (ул. Советская, II, 25, Колтунова).
6. Здание бывшей Мариинской гимназии (ул. Советская, 23).
7. Здание в стиле модерн (ул. Советская, 21).
8. Здание общества взаимного кредита (ул. Трусова, 11).
9. Бывший дом Репина (ул. Трусова, 12).
10. Бывший Восточный банк (ул. Трусова, 14).
11. Городская усадьба XIX в. (ул. Трусова, 17, 18).
12. Ансамбль зданий генерал-губернатора (ул. Кирова, 17, 19/б).
13. Здание середины XIX в. (ул. Кирова, 28).
14. Бывший дом Федотова (ул. Кирова, 22).
15. Бывший дом Сергеева (ул. Кирова, 45/25).
16. Здание, где в 1917 году размещался губком РСДРПб (Красная Набережная, 39).
17. Провантские склады (Красная Набережная, 6).
18. Бывший дом Будагова (Красная Набережная, 43).
19. Канал XVIII в. место пролегания мостов в период революции 1905-1907 г.г. (Канал имени Г.о. Кня).
20. Здание, где размещался штаб Ленинградского военного округа (ул. Халтуганна, 7).

2.

- 21. Памятник И.З. Ульянову (ул. Желябова, сквер).
- 22. Территория бывшего Белого города (в границах ул. Турсова, Ленина, Аладына).
- 23. Иоанно-Предтеченский монастырь, прилегающий участок в границах застройки (ул. Кузская, 91).
- 24. Бывший дом Демидова (ул. Свердлова, 53).
- 25. Дом, где жил Кустодиев (ул. Свердлова, 68).
- 26. Постройки храма Иоанна Златоуста, прилегающий участок в границах застройки (ул. Донбасская, 61).
- 27. Территория Кремлевского холма (в границах площадей Ленина, Октябрьская, Желябова).
- 28. Белый город-памятник древнерусского градостроительства.
- 29. Бывшая Кофейная Шарлау (ул. ^{ул. Ленина, Октябрьская, Турсова, М. Аладына} Ленина, 9).
- 30. Бывший дом Александрова (ул. Бузова, 10).
- 31. Бывший Дом Широкова (ул. Бузова, 14).
- 32. Ансамбль домов начала XIX-XX в.в. (Набережная I-го Мая, 133-151).
- 33. Бывший Дом Франгулова (Набережная I-го Мая, 113).
- 34. Бывшая городская усадьба Чучина (Набережная I-го Мая, 63, 65).
- 35. Бывший дом Агабабова (Набережная I-го Мая, 104).
- 36. Бывший дом Лионовова (Набережная I-го Мая, 47).
- 37. Бывшая Персидская мечеть (ул. Епишина, 23).
- 38. Ансамбль построек Паробичева XVIII в. (ул. Кубанская, 1).
- 39. Пороховые склады (ул. Пороховая, 8).
- 40. Казанский храм (ул. Чехова, 10).
- 41. Бывший Русско-азиатский банк (ул. Розы Люксембург, 7).
- 42. Бывший Азовско-донской банк (ул. Розы Люксембург, 3).
- 43. Бывший Пасторат (ул. Спартаковская, 101).
- 44. Управление рыбных и тюленых промыслов (ул. Володарского, 22).
- 45. Городская усадьба начала XIX (ул. Володарского, 10).
- 46. Корпус индийского торгового подворья (ул. Володарского, 14).

3.

- 47. Владимирский собор (ул.Семипалатинская,4/.).
- ✓ 48. Покровский собор (площадь им. 12 Марта,6).
- 49. Комплекс построек Римско-католического костела (ул.Победы).
- 50. Вишняя усадьба Вейнера (ул.Бора).
- 51. Мамт XVIII века (село Вишка Ляминского района, Астраханской области).

Секретарь исполкома

П.А.Колганов

 Сектор КИР облисполкома, заказ 249, тираж 9 экз.

Приложение № 2 к акту государственной
историко-культурной экспертизы
от « 14 » декабря 2022 г.



ПОСТАНОВЛЕНИЕ

ГЛАВЫ АДМИНИСТРАЦИИ АСТРАХАНСКОЙ ОБЛАСТИ

01.04.98 № 135

г. Астрахань

[О внесении изменений и дополнений]
в решение Астраханского облисполкома
от 05.07.80 № 406 и постановление
Главы Администрации области
от 27.12.93 № 230

В соответствии с законами Российской Федерации и Астраханской области "Об охране и использовании памятников истории и культуры" и постановлением Главы Администрации Астраханской области от 27.10.97 № 437 "О перечне памятников истории и культуры, расположенных на территории Астраханской области"

ПОСТАНОВЛЯЮ :

Внести изменения и дополнения в следующие документы :

1. Пункты 22 и 27 приложения к решению облисполкома от 05.07.80 № 406 "О принятии памятников под охрану государства и утверждении проекта "Зон охраны" изложить в следующей редакции :

" 22-Культурный слой Белого города
Кон. I6-I9 вв.

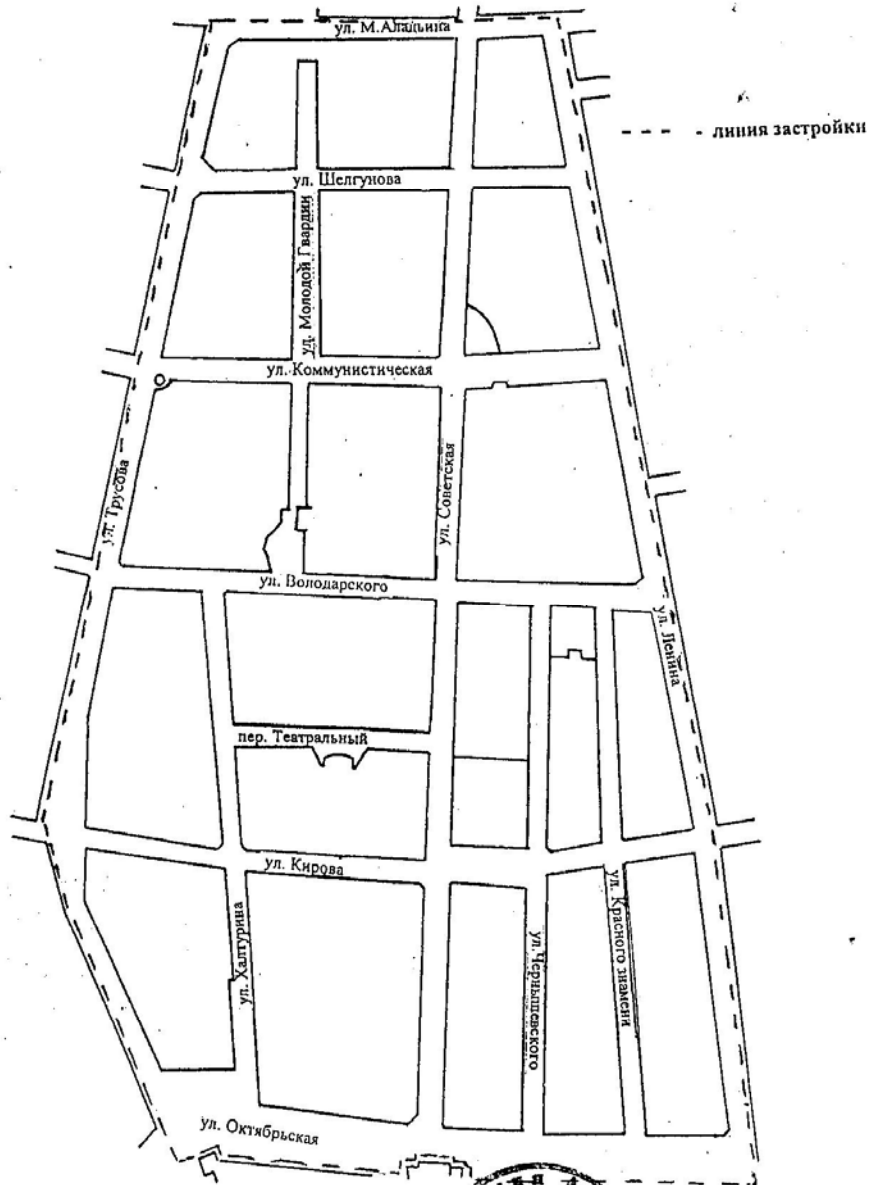
в границах между красными
линиями застройки по ул.
Октябрьской и ул. Ленина
с четной нумерацией домов
и красными линиями за-
стройки по ул. Трусова и ул.
М. Аладына с нечетной
нумерацией домов
(приложение I) "

2.04.98
1/4-281

Памятник археологии -
культурный слой Белого города.
Коп. 16-19 в в. (выкопировка
с генплана г. Астрахани)

Приложение 1
к постановлению Главы
Администрации области

от 01.04.98 № 135

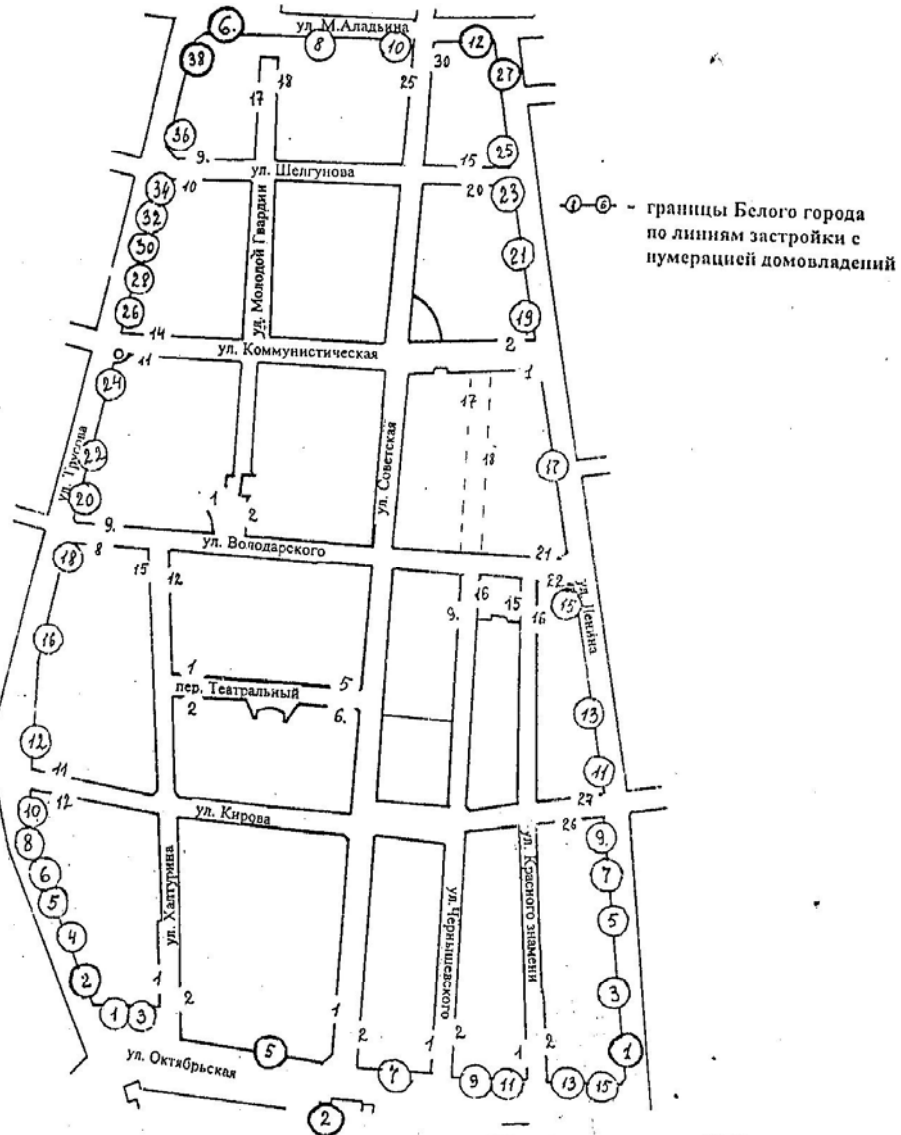


Верно



Приложение 3
к постановлению Главы
Администрации области
от 01.04.98 № 135

Памятник градостроительства и
архитектуры - исторический центр
г. Астрахани - Белый город.
Кон. 16 - нач. 20 в.



Приложение № 3 к акту государственной
историко-культурной экспертизы
от « 14 » декабря 2022 г.



СЛУЖБА
ГОСУДАРСТВЕННОЙ ОХРАНЫ
ОБЪЕКТОВ КУЛЬТУРНОГО НАСЛЕДИЯ
АСТРАХАНСКОЙ ОБЛАСТИ

ПОСТАНОВЛЕНИЕ

30 ноября 2018

№ 09-П

**Об установлении границ территорий объектов культурного наследия,
расположенных на территории Астраханской области**

В соответствии с Федеральным законом от 25.06.2002 № 73-ФЗ «Об объектах культурного наследия (памятниках истории и культуры) народов Российской Федерации», Законом Астраханской области от 30.12.2005 № 94/2005-ОЗ «Об объектах культурного наследия (памятниках истории и культуры) народов Российской Федерации, расположенных на территории Астраханской области» служба государственной охраны объектов культурного наследия Астраханской области ПОСТАНОВЛЯЕТ:

1.1. Установить границы территории объекта культурного наследия регионального значения «Контора пароходного общества «Кавказ и Меркурий», нач. XX в.», расположенного в городе Астрахани по адресу: ул. Адмиралтейская, 1 (Набережная р. Волги, 17-я пристань) согласно описанию границ, приведённому в п. 2.1 настоящего постановления, и плану усадебного участка по данным технической инвентаризации (приложение № 1).

1.2. Установить границы территории объекта культурного наследия регионального значения «Церковь во имя Трёх Святителей, 1902 – 1904 гг.», расположенного в с. Большой Могой, Володарский район согласно описанию границ, приведённому в п. 2.2 настоящего постановления, и плану усадебного участка по данным технической инвентаризации (приложение № 2).

1.3. Установить границы территории объекта культурного наследия регионального значения «Дом жилой, кон. XIX в.», расположенного в городе Астрахани по адресу: ул. Бабушкина, 72 (Лит. «А», «а», «А¹», «А²»), согласно описанию границ, приведённому в п. 2.3 настоящего постановления, и плану усадебного участка по данным технической инвентаризации (приложение № 3).

1.4. Установить границы территории объекта культурного наследия регионального значения «Маяк «Вышка» на острове Четыре Бугра, 1872 – 1876 гг.», расположенного в с. Вышка, Лиманский район, согласно описанию границ,

000156 *

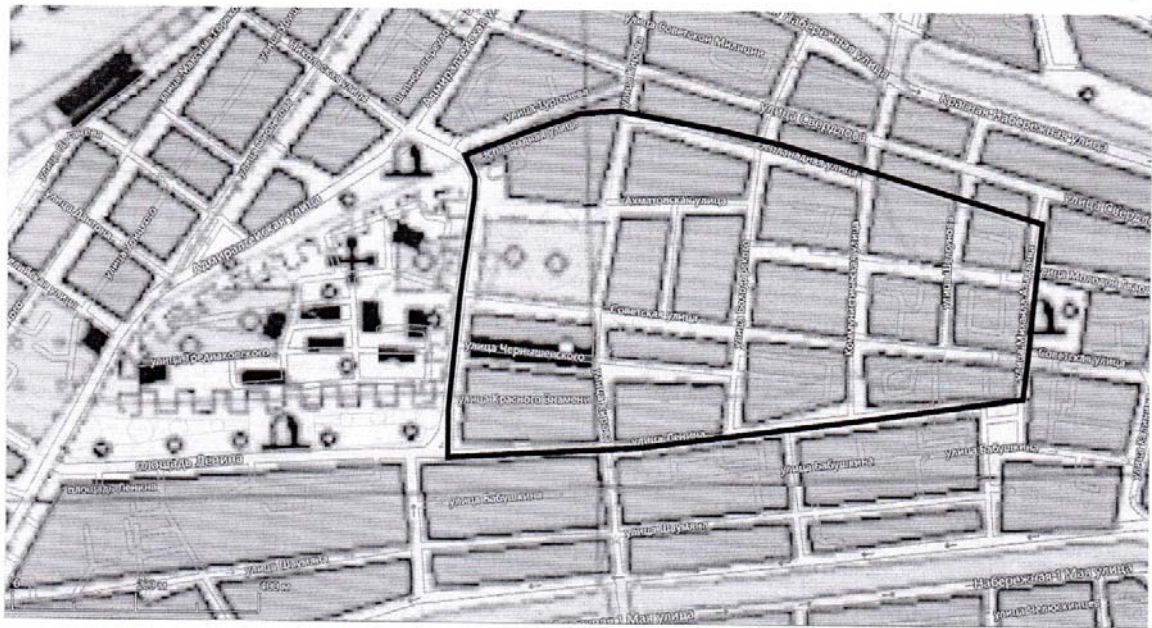
Стр. 24.

1.186. Установить границы территории объекта культурного наследия федерального значения «Культурный слой Белого города, кон. XVI - XIX вв.», расположенного в городе Астрахань в границах: между красными линиями застройки по ул. Октябрьской (ул. Третьяковского) и ул. Ленина с четной нумерацией домов и красными линиями застройки по ул. Эспланадная и ул. Михаила Аладына с нечетной нумерацией домов, согласно описанию границ, приведённому по п. 2.186 настоящего постановления, и инструментальной съемке (приложение № 186).

Стр. 55.

2.186. Границы территории объекта культурного наследия федерального значения «Культурный слой Белого города, кон. XVI - XIX вв.», расположенного в городе Астрахань в границах: между красными линиями застройки по ул. Октябрьской (ул. Третьяковского) и ул. Ленина с четной нумерацией домов и красными линиями застройки по ул. Эспланадная и ул. Михаила Аладына с нечетной нумерацией домов, устанавливаются согласно прилагаемой схеме.

Приложение №186
к постановлению службы
государственной охраны
объектов культурного наследия
Астраханской области
от «30» 11 2018 №09-П



Приложение № 4 к акту государственной
историко-культурной экспертизы
от « 14 » декабря 2022 г.

Сведения об объекте

Объект **Культурный слой Белого города**

Номер в реестре **301441308280006**

Регион расположения объекта

Id-Регион **30**

Регион **Астраханская область**

учетный номер **30-23690**

Категория историко-культурного значения

Id-Категория историко-культурного значения **1**

Категория историко-культурного значения **Федерального значения**

Вид объекта

Id-Вид объекта **1**

Вид объекта **Памятник**

общая видовая принадлежность

тип памятника

Id-общая видовая принадлежность **1**

общая видовая принадлежность **Памятник археологии**

Принадлежность к Юнеско

Id-Принадлежность к Юнеско **2**

Принадлежность к Юнеско **нет**

Особо ценный объект

Id-Особо ценный объект **2**

Особо ценный объект **нет**

дата создания **конец XVI - XIX вв.**

документы о постановке на охрану

Items

наименование документа **Постановление Главы Администрации Астраханской области**

номер документа **135**

дата **1998-04-01**

архивный код

Id-Url **3553233**

Id - идентификатор **176684**

признак актуальности **1**

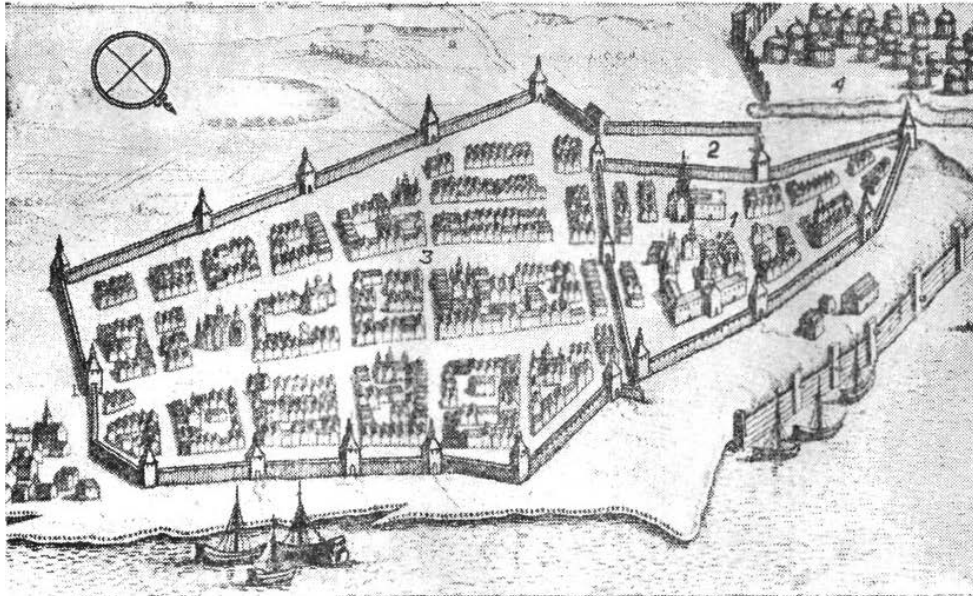
описание объекта

относительный URL объекта **/cdm/v2/heritages/1/176684**

категория объекта **heritage**

дата создания объекта **2017-12-27T12:18:58Z**

Раздел
по сохранению
ОКН



Астрахань в начале XVII века: 1 - Кермль; 2 - Житный двор; 3 - Белый город; 4 - Татарский город.

Рис. 1. Астрахань на «Гравюре Адама Олеария»

Раздел
по сохранению
ОКН



Рис. 2. План Астраханской крепости и её окрестностей 1744г.

Раздел
по сохранению
ОКН

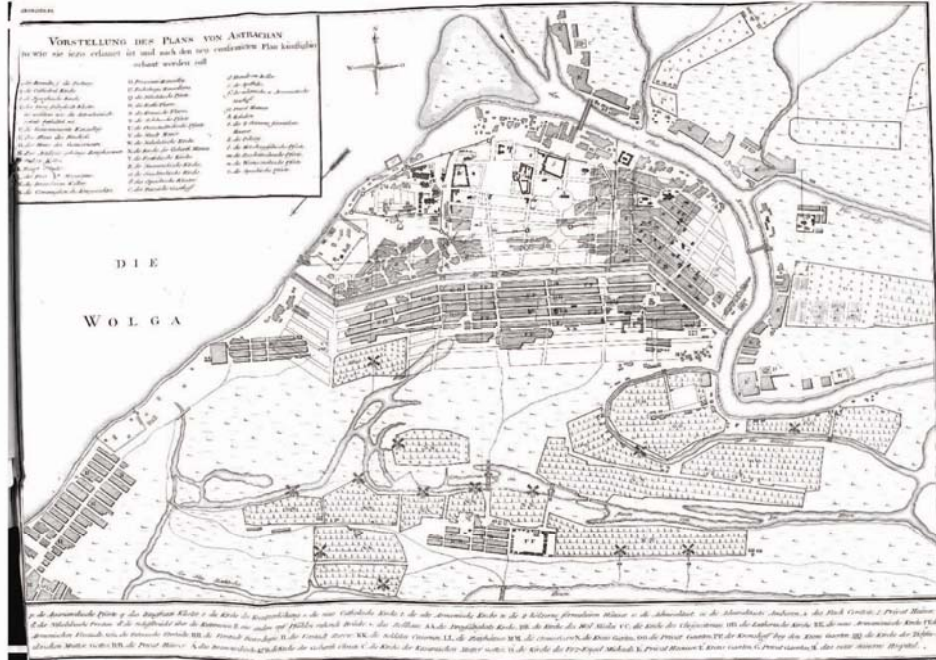


Рис. 3. План города Астрахани из книги С.Г. Гмелина. Часть вторая: «Путешествие от Черкесска до Астрахани...», Санкт-Петербург, 1777г.

Приложение № 8 к акту государственной
историко-культурной экспертизы
от « 14 » декабря 2022 г.

Раздел
по сохранению
ОКН

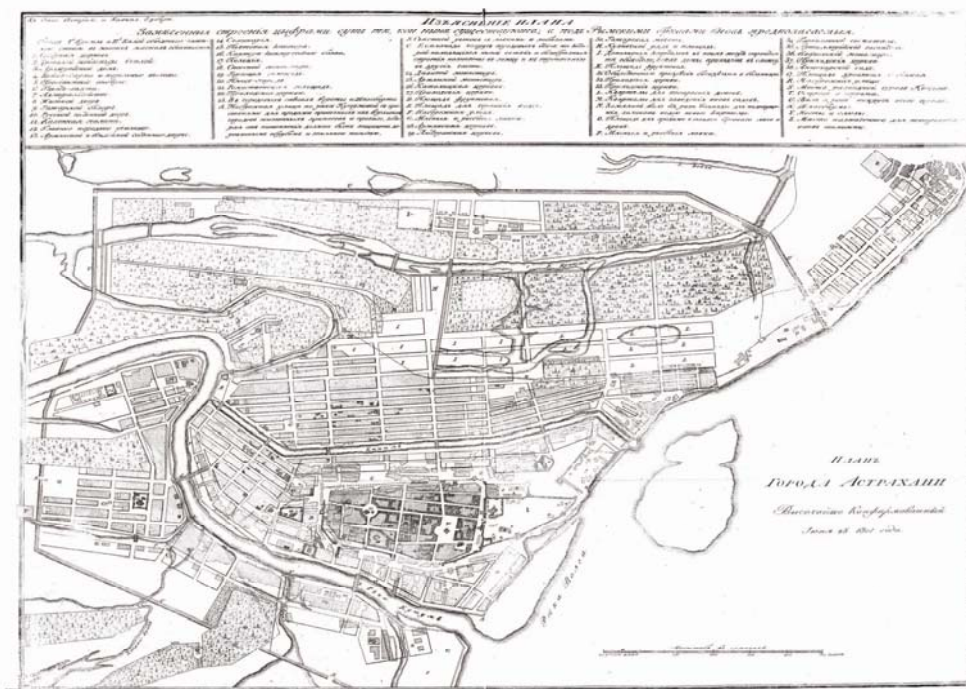


Рис. 4. План города Астрахани 1801 г. из книги И.В. Равинского «Хозяйственное описание Астраханской и Кавказской губерний...», Петербург, 1809 г.

Приложение № 9 к акту государственной
историко-культурной экспертизы
от « 14 » декабря 2022 г.

Раздел
по сохранению
ОКН



Рис. 5. Спутниковый снимок «ESRI ArkGIS.Imagery» (сборка от 02.12.2020.) города Астрахани с указанием границ объекта культурного наследия федерального значения «Культурный слой Белого города кон. XVI-XIX вв.» и участка капитального ремонта сети самотечной канализации по ул. Михаила Аладьина.

Приложение № 10 к акту государственной
историко-культурной экспертизы
от « 14 » декабря 2022 г.

Раздел
по сохранению
ОКН



Рис. 6. Спутниковый снимок «ESRI ArkGIS.Imagery» (сборка от 02.12.2020.) города Астрахани с указанием границ объекта культурного наследия федерального значения «Культурный слой Белого города кон. XVI-XIX вв.» и участка капитального ремонта сети самотечной канализации по ул. Михаила Аладьина.

Условные обозначения:

- граница охранной зоны памятника археологии
- участок капитального ремонта

Рис. 7. Карта-схема части города Астрахани с указанием границ объекта культурного наследия федерального значения «Культурный слой Белого города кон. XVI-XIX вв.» и участка капитального ремонта сети самотечной канализации по ул. Михаила Аладынина.

Раздел
по сохранению
ОКН

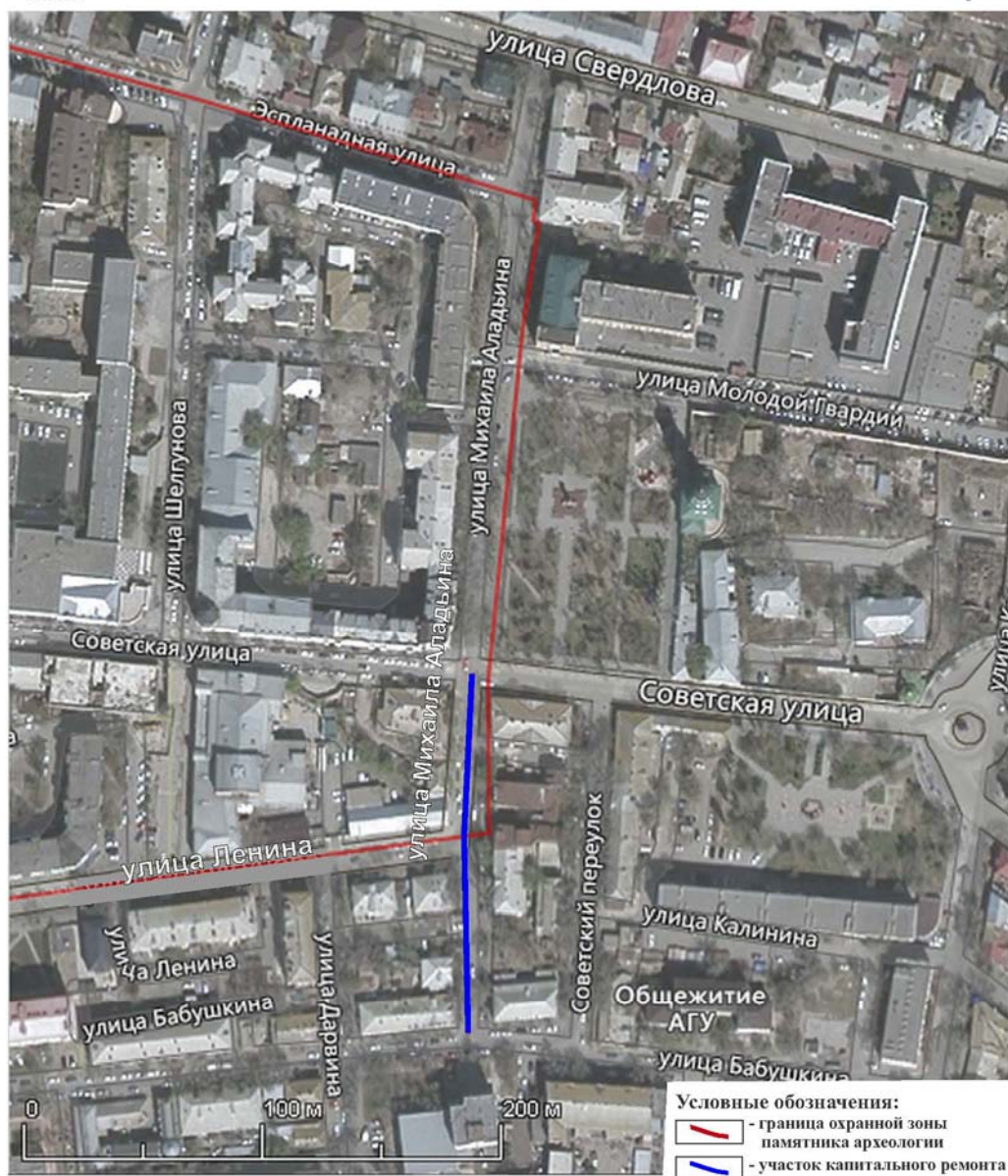


Рис. 8. Спутниковый снимок «ESRI ArkGIS.Imagery» (сборка от 02.12.2020.) части города Астрахани: соотношение территории объекта культурного наследия федерального значения «Культурный слой Белого города кон. XVI-XIX вв.» и участка капитального ремонта сети самотечной канализации по ул. Михаила Аладына.

Приложение № 13 к акту государственной
историко-культурной экспертизы
от « 14 » декабря 2022 г.

Раздел
по сохранению
ОКН

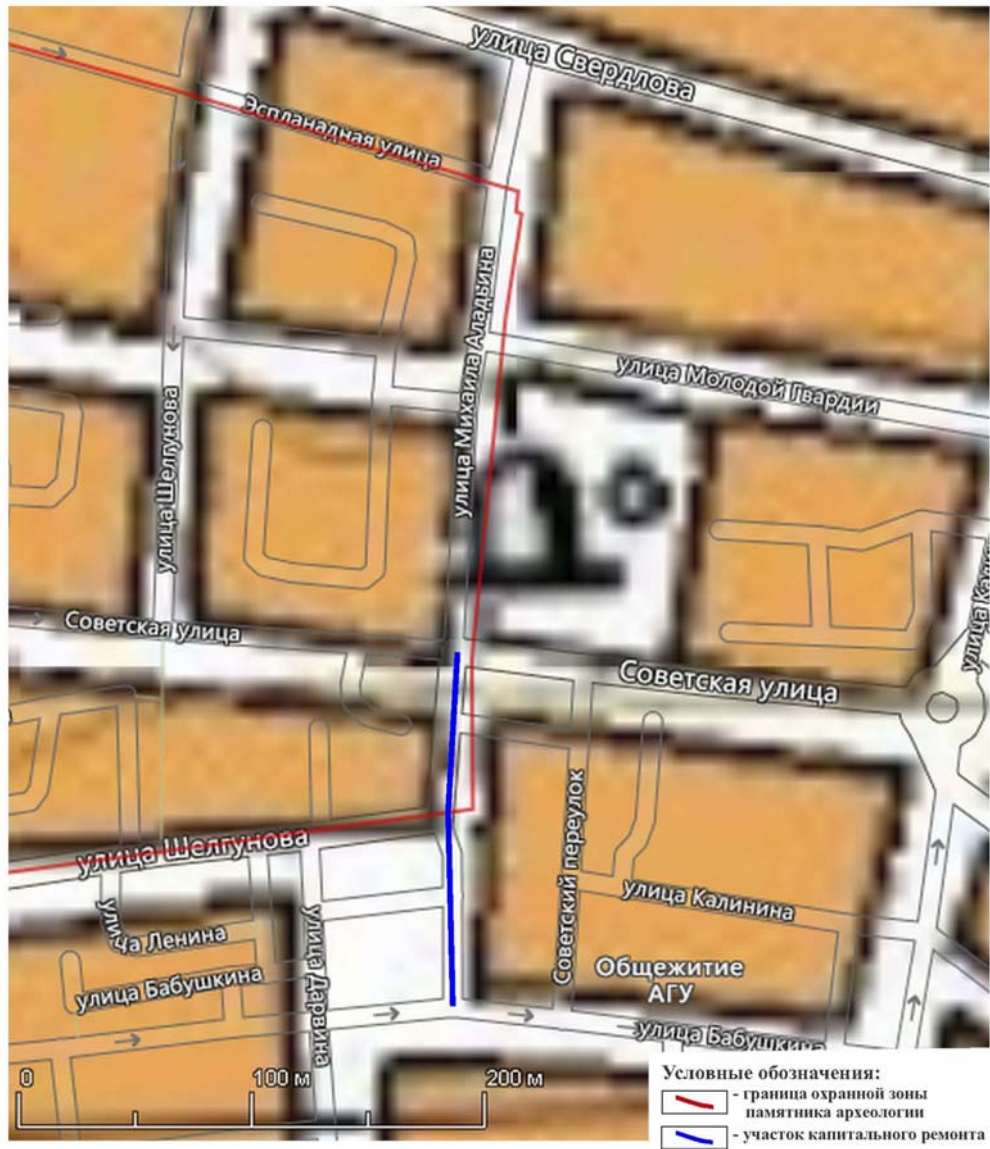


Рис. 9. Карта-схема части города Астрахани: соотношение территории объекта культурного наследия федерального значения «Культурный слой Белого города кон. XVI-XIX вв.» и участка капитального ремонта сети самотечной канализации по ул. Михаила Аладына.