

**Государственное автономное учреждение
Астраханской области**

«Научно-производственное учреждение «Н А С Л Е Д И Е»

Красная Набережная, д.24, г.Астрахань, 414000, ОКАТО 12401000000, ИНН/ БИК 3015049903/041203001
тел.(8512) 52-25-80, факс 52-25-81, E-mail: gnpu_nasledie@mail.ru

**Государственная историко-культурная экспертиза,
обосновывающая принятие решения об уточнении сведений
об объекте культурного наследия регионального значения
«Дом Иванова», кон. XIX в. – г. Астрахань,
ул. Фиолетова, 46, ул. Урицкого, 51**



Астрахань

2024 г.

Акт
государственной историко-культурной экспертизы,
проводимой в целях обоснования принятия решения об уточнении
сведений об объекте культурного наследия регионального значения
«Дом Иванова», кон. XIX в. – г. Астрахань,
ул. Фиолетова, 46, ул. Урицкого, 51

Настоящий Акт государственной историко-культурной экспертизы составлен в соответствии с требованиями Федерального закона от 25.06.2002 г. № 73-ФЗ «Об объектах культурного наследия (памятников истории и культуры) народов Российской Федерации» и «Положения о государственной историко-культурной экспертизе», утверждённым Постановлением Правительства Российской Федерации от 15 июля 2009 г. № 569.

В соответствии с пунктом 11.1 указанного выше Положения экспертиза проводится одним экспертом.

1. Дата начала проведения экспертизы: 19.02.2024 г.
2. Дата окончания проведения экспертизы: 18.03.2024 г.
3. Место проведения экспертизы: г. Астрахань
4. Заказчик экспертизы: Служба государственной охраны объектов культурного наследия Астраханской области.
5. Исполнитель экспертизы: Государственное автономное учреждение Астраханской области «Научно-производственное учреждение «Наследие».
6. Сведения об эксперте:

Фамилия, имя и отчество	Горлова Людмила Константиновна
Специальность	Архитектор-реставратор
Образование	Высшее
Стаж работы	40 лет
Учёная степень	Нет
Место работы и должность	ГАУ АО «НПУ Наследие» (г. Астрахань) Ведущий архитектор сектора учётной документации и мониторинга. Член Союза реставраторов России. Член НП «Российская Ассоциация Реставраторов». Член Астраханского отделения ВООПИиК
Реквизиты аттестации	Приказ Министерства культуры РФ от 21.02.2023 г. № 402

Объекты экспертизы	<ul style="list-style-type: none"> - выявленные объекты культурного наследия в целях обоснования целесообразности включения данных объектов в реестр; - документы, обосновывающие включение объектов культурного наследия в реестр.
--------------------	---

7. Информация о том, что в соответствии с законодательством Российской Федерации эксперты несут ответственность за достоверность сведений, изложенных в заключении:

Эксперт предупреждён об ответственности за достоверность сведений, изложенных в заключении экспертизы, в соответствии с действующим законодательством РФ.

8. Объект экспертизы:

- объект культурного наследия регионального значения: **«Дом Иванова», кон. XIX в.** – г. Астрахань, ул. Фиолетова, 46, ул. Урицкого, 51 (далее Объект).

9. Цель экспертизы:

- уточнение сведений об объекте культурного наследия регионального значения **«Дом Иванова», кон. XIX в.**, расположенного по адресу: г. Астрахань, ул. Фиолетова, 46, ул. Урицкого, 51, включённом в Единый государственный реестр объектов культурного наследия (памятников истории и культуры) народов Российской Федерации, в части наименования, даты создания и состава Объекта.

10. Перечень документов и материалов, использованных при проведении государственной историко-культурной экспертизы, а также использованной для неё специальной, технической и справочной литературы:

1. Краткая историческая справка «Дом Иванова», кон. XIX в. – г. Астрахань, ул. Фиолетова, 46, ул. Урицкого, 51. Ерхова О.Н., август, 2023 г.
2. Астраханское БТИ. Инвентарное дело № 2-24-4. Планы усадебного участка и поэтажные планы.
3. Учётная карточка памятника истории и культуры «Дом Иванова», кон. XIX в., расположенного по адресу: г. Астрахань, ул. Фиолетова, 46, ул. Урицкого, 51. Июнь 1999 г.
4. Постановления главы администрации Астраханской области: от 15.06.1993 г. № 90; от 27.12.1993 г. № 230; от 27.10.1997 г. № 437.
5. Фотографические изображения объекта.
6. Федеральный закон от 25.06.2002 г. № 73-ФЗ «Об объектах культурного наследия (памятников истории и культуры) народов Российской Федерации».

7. Положение о государственной историко-культурной экспертизе, утверждённое Постановлением Правительства Российской Федерации от 15 июля 2009 г. № 569.

11. Сведения об обстоятельствах, повлиявших на процесс проведения и результаты экспертизы:

Обстоятельства, повлиявшие на процесс проведения и результаты экспертизы, отсутствуют.

12. Сведения о проведённых исследованиях с указанием применённых методов, объёма и характера выполненных работ и их результатов:

Экспертом в процессе проведения экспертизы были изучены собранные документы и материалы, а также проведено натурное, визуальное обследование объекта культурного наследия регионального значения «Дом Иванова», кон. XIX в., расположенного по адресу: г. Астрахань, ул. Фиолетова, 46, ул. Урицкого, 51.

Проведён сравнительный анализ всех материалов в их хронологической последовательности. Результаты анализа отражены в обосновании и выводе настоящей экспертизы.

13. Факты и сведения, выявленные и установленные в результате проведённых исследований:

На государственную историко-культурную экспертизу представлены материалы для уточнения сведений об объекте культурного наследия регионального значения «Дом Иванова», кон. XIX в., расположенного по адресу: г. Астрахань, ул. Фиолетова, 46, ул. Урицкого, 51, включённом в Единый государственный реестр объектов культурного наследия (памятников истории и культуры) народов Российской Федерации.

В процессе экспертизы использованы необходимые сведения об объекте культурного наследия, содержащиеся в представленных на экспертизу документах, собранных для её проведения и специальной, справочной литературе.

Краткое описание Объекта:

Рассматриваемый Объект располагается в Кировском районе г. Астрахани на территории земельного участка, расположенного по ул. Фиолетова, 46, ул. Урицкого, 51.

На плане усадебного участка от 05.02.2015 г. (БТИ, инвентарное дело № 2-24-4) данного домовладения показаны здания под литерами:

1. «А» – четырёхэтажное кирпичное нежилое здание, занимает всю юго-восточную часть участка. Главным (9 осей проёмов) юго-восточным фасадом поставлен по линии застройки ул. Фиолетова. С северо-востока граничит с соседним домовладением (ул. Фиолетова, 44/10).

2. «Б» – двухэтажный смешанный жилой дом с дворовыми пристройками «Б¹, б». Расположен в средней части участка, поставлен по северо-восточной границе с соседним домовладением (ул. Урицкого, 49/8).

3. «В» – одноэтажный деревянный жилой дом с дворовой галереей «в», расположен в угловой северной части участка. Лицевым фасадом поставлен по линии застройки ул. Урицкого.

4. «Г» – одноэтажный деревянный жилой дом с дворовой пристройкой «г», расположен в угловой западной части участка. Лицевым фасадом поставлен по линии застройки ул. Урицкого.

5. Остальные строения, показанные на плане под литерами «Ж», «Л», «О», «І», небольшие по объёму и имеют хозяйственное назначение.

В результате визуального обследования:

Лит. «А» – строение кирпичное, трёхэтажное с мансардным этажом (третий и мансардный этажи возведены в ходе приспособления), прямоугольное в плане с небольшим ризалитом в восточной части дворового северо-западного фасада. Крыша мансардного типа, покрытие выполнено из оцинкованной жести. Имеется организованный водосток. Водосточные трубы – из оцинкованной жести.

Главный юго-восточный фасад в 9 осей проёмов по двум нижним этажам. Стены фасада покрыты санирующей штукатуркой с расшивкой швов и окрашены. Цоколь выделен незначительным уступом. Междуэтажное членение подчёркнуто профилированными карнизами. Стены верхнего этажа (вновь возведённого) завершаются фризом, оформленным разновеликими лежащими нишами, и простым ступенчатым карнизом незначительного выноса. Фигурный фронтон, венчающий фасад, расположен по центральной оси. Полуциркульные аттики расположены по крайним осям фасада.

Углы и центральная ось фасада оформлены рустованными лопатками.

Окна на всём фасаде вытянутых вверх пропорций, с коробовыми перемычками. Объединены профилированными карнизами. Оконное заполнение из ПВХ.

Окна 1-го этажа имеют профилированное обрамление с килевидным завершением.

Окна 2-го этажа оформлены профилированными обводами и подоконными незначительными накладками с парными нишами. Под окнами проходит профилированный карниз. По центральной оси расположен оконный проём с трёхчастным подвесным арочным завершением, содержащий балконную дверь.

Центральная и крайние оси 3-го этажа выделены крупными оконными проёмами с трёхчастным подвесным арочным завершением и профилированным обрамлением. Между ними расположены по два узких окна, объединённых идентичным декоративным оформлением. Под всеми окнами расположены лежащие ниши.

В здание ведут три входа, устроенных по центральной и по крайним осям фасада, остеклённые двери выполнены из ПВХ. Центральный арочный

(лучковый) дверной проём декорирован широким лучковым архивольтом с профилированным килевидным завершением по внешнему обводу. Над входом расположена балконная плита.

Дворовый северо-западный фасад не оштукатурен и не окрашен, лишён декора. Небольшие окна с лучковыми перемычками, без обрамлений. С левой стороны фасада имеется небольшой ризалит (помещение котельной, возведено в рамках приспособления), а с правой стороны, на фасаде, устроена наружная металлическая лестница (пожарная), связывающая этажи здания. Дверные проёмы, выходящие на лестничные площадки, с лучковыми перемычками и однопольным металлическим заполнением.

Лит. «А» находится в удовлетворительном состоянии.

Лит. «Б» – двухэтажный жилой дом смешанного типа. Расположен в центре северо-восточной границы участка. Состояние удовлетворительное. Историко-культурной ценности не представляет.

Лит. «В» и **«Г»** – одноэтажные деревянные жилые дома. Ранее были расположены в угловых частях земельного участка по линии застройки ул. Урицкого. Историко-культурной ценности не представляли. Между 2017 – 2012 гг. в лит. «Г» произошёл пожар. В настоящее время оба дома утрачены.

Лит. «Ж», **«Л»**, **«О»**, **«І»** небольшие по объёму и имеют хозяйственное назначение.

Краткие исторические сведения:

I. Общие сведения об объекте.

Постановлением Главы Администрации Астраханской области от 15.06.1993 г. № 90 объект был принят на государственную охрану как памятник архитектуры местного (областного) значения под наименованием: «Дом Иванова, кон. XIX в. – г. Астрахань, ул. Фиолетова, 45».

Согласно постановлению Главы Администрации Астраханской области от 27.12.1993 г. № 230, объект был находится под государственной охраной как памятник архитектуры местного значения под наименованиями: «Дом Иванова, кон. XIX в. – г. Астрахань, ул. Фиолетова, 46».

Согласно постановлению Главы Администрации Астраханской области от 27.10.1997 г. № 437, объект находится под государственной охраной как памятник архитектуры местного значения под наименованием: «Дом Иванова, кон. XIX в. – г. Астрахань, ул. Фиолетова, 46, ул. Урицкого, 51».

Указанный объект располагается в Кировском районе г. Астрахани, в квартале, ограниченном ул. Урицкого (ранее Продольно-Волженская), ул. Дантона (ранее 3-я Кремлёвская), ул. Энзелийская (ранее Поперечно-Банная, Жана Марата); с юго-востока исследуемый квартал ограничен современной ул. Фиолетова (ранее Скаржинская), фактически же этот участок выходит на ул. Адмиралтейская (ранее на этом участке носившую название Эспланадная, с 1920 г. – Трусова, затем включена в ул. Желябова).

Объект расположен на территории историко-архитектурного комплекса «Коса, XIX – нач. XX вв.», охраняемого государством согласно постановлению Главы Администрации Астраханской области от 27.12.1993 г. № 230. Этим же постановлением охраняется государством ул. Урицкого под наименованием «Продольно-Волжская улица, XIX – нач. XX вв.».

Индекс типологической принадлежности объекта: 3.2. – памятники жилой архитектуры.

II. История строительства и использования объекта.

Исследуемый объект располагается в районе с исторически сложившимся названием «Коса». Это довольно позднее градостроительное образование. До конца XVII в. на её месте находилось русло Волги. Волга близко подходила к кремлёвскому бугру. Ко второй половине XVIII в. между ней и стенами Кремля появилась узкая полоска берега, изначально занятая двумя пристанями, постройками судовладельцев и торговцев, амбарами для склада товаров, соляными амбарами, таможней, позднее провиантскими магазинами.

Постепенно Волга начала удаляться от кремлёвского бугра, прибрежная её часть мелела, песчаная коса, намытая рекой, увеличивалась. В 1794 г. астраханский губернатор П. Скаржинский углубляет Волгу у Кремля и прорывает канал под самым кремлёвским бугром из Кутума к порту. Канал этот получает название речки Скаржинки. На планах г. Астрахани начала XIX в. Скаржинка отделяет кремлёвский бугор от «Косы».

На плане **1810 г.** на участке, расположенном между стеной Кремля и «Скаржинским затоном», в месте примерного будущего расположения исследуемого объекта, отмечены две вытянутые постройки (вероятно, склады)¹.



Фрагмент плана г. Астрахани, 1810 г.

К концу первой трети XIX столетия обмелевшая Скаржинка высыхает и между кремлёвским бугром и Волгой образуется огромное пространство,

¹ РГВИА. Ф.349. Оп. 3. Д. 2557.

получившее название «Косы», которое быстро застраивается. На плане Астрахани 1827 г. обозначены на «волжской пешаной косе... кузнечные ряды и обывательские дворы, поставленные по особому начальственному распоряжению» ². На плане г. Астрахани 1838 г. в районе «Косы» отображена сетка кварталов, в целом соответствующая современному расположению.



Фрагмент плана г. Астрахани, 1838 г.

Наиболее широкое развитие каменное строительство на «Косе» приобретает в 1890-х гг. – начале XX в. «Коса» застраивается «собственными» домами с конторами и магазинами, как богатейших фирм, так и мелких торговцев, гостиницами, доходными домами, дешёвыми квартирами. Этот район самый густонаселённый в Астрахани, где проживает масса чиновников, агентов страховых транспортных обществ, нотариусов маклеров, торговцев и чернорабочих. Состав населения на «Косе» был очень пёстрый и непостоянный.

На **1884 г.** в исследуемом квартале в 1 участке 1 околотке по ул. Эксплонадной, от ул. Поперечно-Банной до ул. 3-й Кремлёвской располагались следующие домовладения:

№ 3 – Кондратьевой, деревянное;

№ 5 – Роземблум, деревянное;

№ 7 – Комовой, деревянное;

№ 9 – Бершовой, деревянное;

№ 11 – Ларионовой, деревянное.

По левой стороне ул. Продольно-Волжской, от ул. 3-й Кремлёвской до Поперечно-Банной располагались домовладения:

№ 49 – Коноваловой и Гончаровой, деревянное;

№ 51 – Мясниковой, деревянное;

№ 53 – Буровой, деревянное;

№ 55 – Безъязычного, полукаменное;

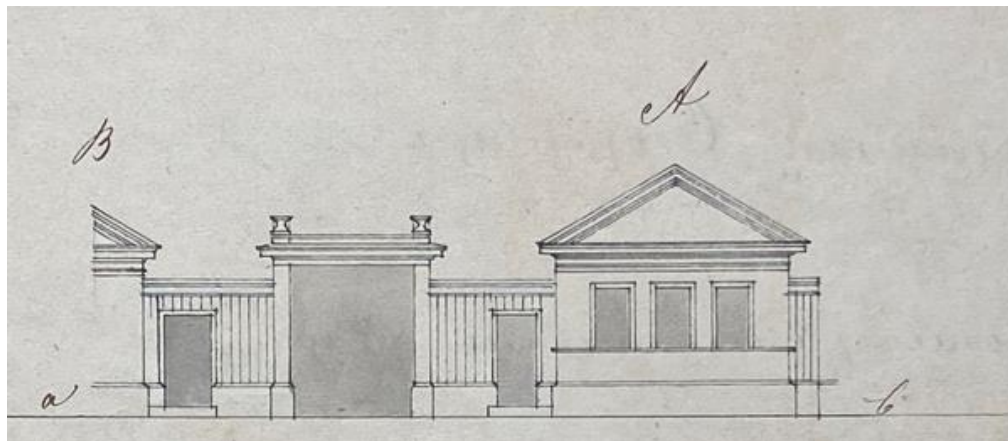
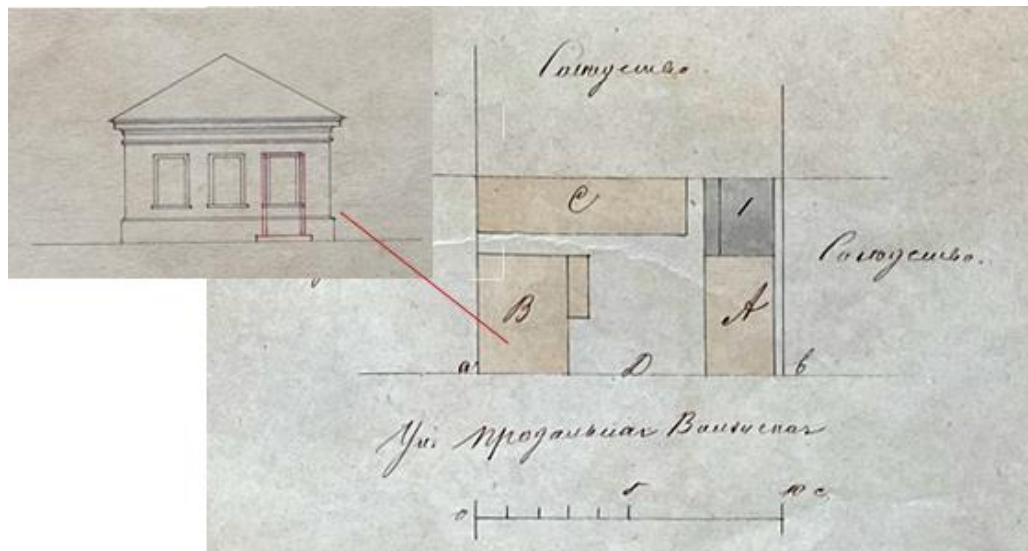
№ 57 – Ивановой, полукаменное ³.

² План г. Астрахани, 1827 г.

³ Таблица домов и улиц г. Астрахани. Астрахань, 1884. С. 109, 140.

Месторасположению исследуемого объекта по ул. Эспланадной соответствует второе от угла с ул. 3-й Кремлёвской домовладение Бершовой (№ 9). По задней линии двора, выходом на ул. Продольно-Волжскую с ней соседствовало домовладение Мясниковой (№ 48).

Дворовое место по ул. Продольно-Волжской принадлежало А.И. Мясниковой ещё в **1880 г.** Сохранился чертёж части фасада и план двора астраханской мещанки Анны Ивановны Мясниковой в 1 участке 1 околотке г. Астрахани, по ул. Продольно-Волжской.



Фасад существующего дома и план двора Астраханской мещанки Анны Ивановны Мясниковой с планом пробивки двери из окна, 1880 г.

На плане, составленном в 1880 г., обозначены:

А – Существующий деревянный дом, который предполагается исправить и повести фундамент; В – То же, деревянный дом; С – Амбары; 1 – Деревянное строение, назначенное к слому; Д – Ворота и забор предполагается сделать новые.

В этом же году Мясникова А.И. получила разрешение на «пробивку из окна двери» во втором деревянном доме (лит. В на плане выше) ⁴.

⁴ ГААО. Ф. 94. Оп. 1. Т. 8. Д. 34408. Л. 2, 48.



Вид домов по ул. Урицкого, 51 до сноса, 2011 г. Фото – Яндекс.Панорамы

Два деревянных дома на три окна каждый (А и В), между которыми располагались забор и ворота, стояли по красной линии ул. Продольно-Волжской. Этот план и вид домов очень схожи с теми, которые сохранялись до недавнего времени в части исследуемого исторического домовладения, выходящей на ул. Урицкого. Представленный план также позволяет определить размеры дворового места Мясниковой: по улице оно составляло около 10 саженей (21,34 м), что соответствует нынешней ширине участка; в глубину двора – порядка 5,7 саженей (около 12 м).

На **1886 г.** домовладение по ул. Экспланадной № 9 числилось так же, за мещанкой **Марфой Михайловной Бершовой**. В составе указаны «деревянный дом о 3-х окнах с флигелем на улицу о 2-х окнах и четырьмя флигелями во дворе. Все может приносить в год дохода 384 р.»

10 октября 1887 г. по постановлению Городской Управы домовладение было переведено от Бершовой на имя отставного рядового **Трофима Ивановича Мякотникова** ⁵.

Описанные постройки в домовладении Бершовой (Мякотникова) не соответствуют имеющимся на данный момент – т.е. ещё не были построены.

По ул. Продольно-Волжской № 51 домовладение на 1886 г. принадлежало мещанке **Анне Ивановне Мясниковой**. В составе указаны «деревянный дом о 2-х окнах сдаётся под питейное заведение, с флигелем по улице о 3-х окнах; может приносить в год дохода 600 р.» ⁶

На **1899 г.** владельцами дворовых мест на исследуемом участке оставались:

по ул. Экспланадной улице:

№ 9 – **Мякотников Трофим (?) Иванович** (в соседстве № 7 – Комова Е.Ф., № 11 – Ларионова М.Т.);

по Продольно-Волжской улице:

№ 51 – **Мясникова Анна Ивановна** (в соседстве № 49 – Носков В.С. (?), № 53 – Бурова М.К.) ⁷

⁵ ГААО. Ф. 94. Оп. 1. Т. 8. Д. 34547. Л. 38 об. – 39.

⁶ Там же. Л. 42 об. – 43.

⁷ ГААО. Ф. 94. Оп. 1. Т. 3. Д. 18531. Л. 4 об., 6 об.

В 1899 г. Анна Ивановна Мясникова указана в списках «лиц, коим выданы разрешения на ремонт построек» в этом году, по двум своим письмам. Однако не указывается, в чём заключались изменения ⁸.

В нач. XX в. вышеупомянутые дворовые места по ул. Эспланадной, 51 и Продольно-Волжской, 9 были объединены новым владельцем – домовладения перешли к Скидальскому Хаиму Шлейм Лейзеровичу. Вероятно, тогда же на месте двух деревянных домов по красной линии ул. Эспланадной строится новый каменный 2-этажный дом.

Скидальский (Скидельский) Шлейм (Хайм-Шлейма) Лейзерович (Лазаревич) торговал галантерейным и мануфактурным товаром в Астрахани ⁹. В адрес-календарях упоминаются его магазины готового платья в доме Смирнова на Никольской ул., в доме Армянской богадельни на Больших Исадах, обувные – в доме Губернатора на Александровской площади и доме Смирнова на Шоссейной ул., мебельный в доме Сергеева на Биржевой ул. и торговля пенькой на Больших Исадах ¹⁰.

К 1914 г. домовладение, по всей видимости, уже имело современные границы – то есть два дворовых места – на Эспланадную и на Продольно-Волжскую, граничившие между собой по задней линии двора – были объединены и, вероятно, имели тот состав построек, который показан на момент муниципализации в 1919 г. Оценка домовладения на этот год составляла 12 635 руб.

В 1919 г. домовладение Скидальского Хаим Шлейм Лейзеровича, выходящее на две улицы: по Эспланадной № 7 и Продольно-Волжской № 53 (с 1920 г. – Трусова и Урицкого), было муниципализовано ¹¹.

В списке муниципализированных домовладений состав построек в домовладении по адресу: ул. Трусова, Урицкого, 9/51, принадлежавшего ранее «Скидальскому Хаиму Шим Лензеровичу», указывается следующий:

- 1) смешанный 2-этажный дом;
- 2) деревянный флигель;
- 3) 4 деревянных флигеля ¹².

(По всей видимости, в указании материала постройки первых двух позиций допущена неточность).

На генплане участка 1927 г. по ул. Трусова, 7/53 (позднее исправлено на ул. Трусова, 13 / Урицкого, 47) указано домовладение «бывшее Скидальского».

В составе домовладения указаны:

- 1) лит. А – каменный в 2 этажа дом (по ул. Трусова, ныне 3-этажный);
- 2) лит. Б – дом в 2 этажа, низ каменный верх деревянный (во дворе, сохранился);

⁸ ГААО. Ф. 94. Оп. 1. Т. 8. Д. 34784. Л. 34.

⁹ Вся Россия. Русская книга промышленности, торговли, сельского хозяйства и администрации: торгово-промышленный адрес- календарь Российской империи. - СПб.: А. С. Суворин, 1895-1902. Т. 1 – 1899. С. 894.

¹⁰ Памятные книжки Астраханской губернии на 1905, 1913, 1914, 1915 гг. Астрахань, 1905, 1913, 1914, 1915.

¹¹ ГААО. Ф. Р-1925. Оп. 1. Д. 531. Л. 3.

¹² ГААО. Ф. Р-1922. Оп. 1. Д. 711.

3) лит. В – одноэтажный деревянный флигель (по ул. Урицкого, ныне снесён);

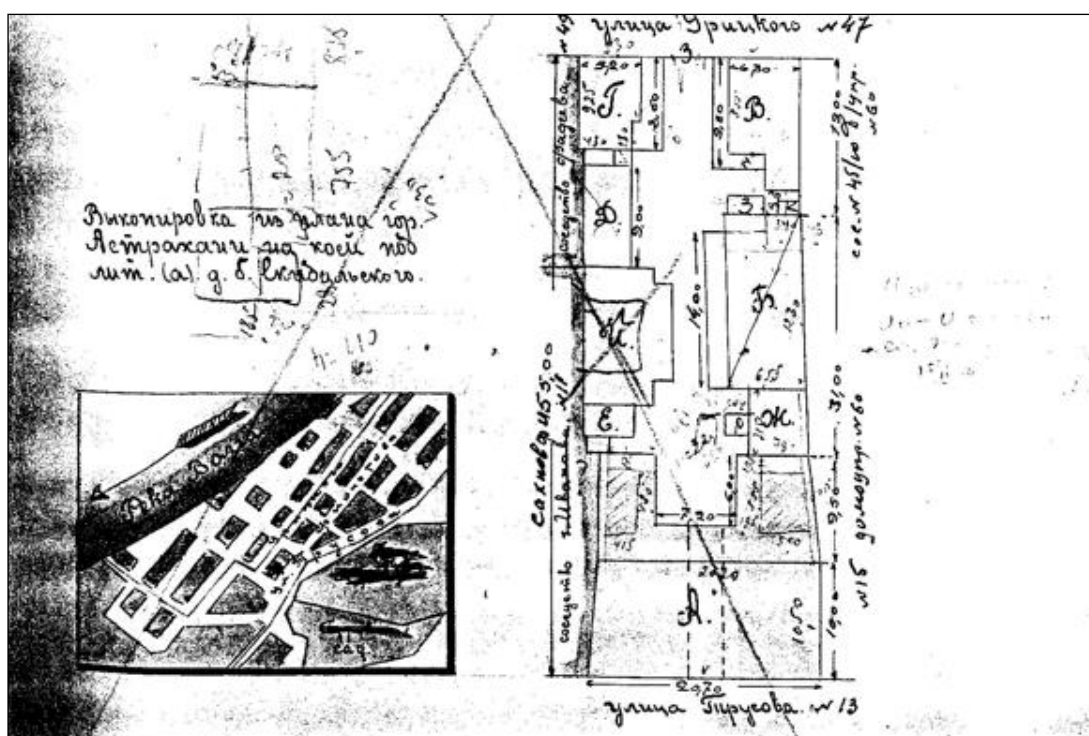
4) лит. Г – одноэтажный деревянный флигель (по ул. Урицкого, ныне снесён);

5) лит. Д, Е, Ж – деревянные сараи (по периметру двора);

6) лит. З – деревянные ворота (на ул. Урицкого);

7) лит. И – стены деревянного разрушенного дома.

Все строения расположены по периметру участка, въезд во двор организован с двух улиц: через проездную арку в двухэтажном доме с ул. Трусова и через ворота с ул. Урицкого ¹³.



Генплан БТИ, 1927 г.

Лит. А – главный дом по ул. Трусова, лит. Б – дворовый 2-эт. флигель

Согласно генплану 1974 г., на участке по ул. Фиолетова, 46 (ранее ул. Трусова, 13) / ул. Урицкого, 51 указаны следующие исторические постройки:

1) лит. А, а – 2-х этажный каменный жилой дом (по ул. Фиолетова);

2) лит. Б, б – смешанный 2-х этажный жилой дом (во дворе);

3) лит. В, в – одноэтажный деревянный жилой дом (по ул. Урицкого);

4) лит. Г, г – одноэтажный деревянный жилой дом (по ул. Урицкого) ¹⁴.

¹³ Архив МП БТИ г. Астрахани, инв. д. № 2 24/4, ул. Фиолетова, 46, Урицкого, 51.

¹⁴ Там же.



Главный фасад здания по ул. Фиолетова, 46, нач. 1990-х гг.

На 1990-е гг. дома сохраняли жилую функцию.



Главный фасад здания по ул. Фиолетова, 46, 2003 г.



Деревянный дома по ул. Урицкого, 51, 2006 г.

На 2012 г. состав построек на исследуемом историческом дворе месте принципиально не изменился.

В 2015 г. в результате работ по приспособлению двухэтажный каменный дом, расположенный по ул. Фиолетова, был надстроен третьим и мансардным этажом, на месте проездной арки организован дверной проём, демонтированы кованая решётка балконного ограждения и кронштейны.

В тот же период времени два деревянных одноэтажных дома по ул. Урицкого, находившиеся в аварийном состоянии, были снесены.

Сохранившееся историческое здание дворового двухэтажного флигеля находится в удовлетворительном состоянии, не имеет архитектурных и декоративных особенностей, каменный цоколь отремонтирован с использованием современных материалов, верхняя часть обшита тёсом без декора.



Дворовый флигель, 2006 г.

Постановлением министерства культуры и туризма Астраханской области от 05.07.2016 г. № 19-П границы территории объекта культурного наследия регионального значения «Дом Иванова, кон. XIX в.», расположенного в г. Астрахани по адресу: ул. Фиолетова, 46 / ул. Урицкого, 51, установлены по

красным линиям застройки ул. Урицкого, ул. Фиолетова, в границах участка домовладения.

Распоряжением Службы государственной охраны объектов культурного Астраханской области от 20 декабря 2017 г. № 071-Р был утверждён предмет охраны объекта культурного наследия регионального значения «Дом Иванова, кон. XIX в.»:

1. Нематериальные особенности объекта культурного наследия.

1.1 Датировка – дата создания объекта (кон. XIX в.).

1.2 Историко-художественная ценность – декоративное оформление фасадов характеризуется использованием классических элементов кирпичного декора.

1.3 Градостроительная ценность – средовой объект, являющийся историческим элементом застройки. Занимает рядовое градостроительное положение в квартале.

2. Материальные особенности объекта культурного наследия.

2.1 Градостроительные характеристики.

2.1.1 Местоположение здания – дом поставлен по границам участка и занимает его юго-восточную часть. Главным юго-восточным фасадом выходит на красную линию ул. Фиолетова. Справа к нему вплотную примыкает здание под № 44, а слева – строящееся здание.

2.1.2 Габариты – строение кирпичное, трёхэтажное с мансардным этажом (третий и мансардный этажи возведены в ходе приспособления), прямоугольное в плане с небольшим ризалитом в восточной части дворового северо-западного фасада. Габаритные размеры в плане (по планам БТИ): основной объём – 20,85 x 20,54 (м), высота – 14,70 (м); ризалит – 4,80 x 6,43 (м), высота – 11,75 (м).

2.2 Архитектурные и конструктивные характеристики.

2.2.1 Объёмно-пространственная композиция – трёхэтажное с мансардным этажом (третий и мансардный этажи возведены в ходе приспособления), прямоугольное в плане с небольшим ризалитом в восточной части дворового северо-западного фасада – охраняется форма в плане.

2.2.2 Композиция и архитектурно-художественное оформление фасадов – первый и второй этажи главного юго-восточного фасада – охраняется композиционная структура, материал отделки; местоположение, форма, размер оконных и дверных проёмов, декоративное оформление.

Главный юго-восточный фасад:

- Кирпичный цоколь с незначительным уступом – охраняется местоположение, форма, размер, материал, конфигурация.
- Междуетажный карниз (1-й и 2-й этажи) – охраняется местоположение, форма, размер, материал, конфигурация.
- Рустованные лопатки, оформляющие углы и центральную ось фасада – охраняется местоположение, форма, размер, материал, конфигурация.
- Оконные проёмы 1-го этажа вытянутых вверх пропорций с коробовыми перемычками, имеющие профилированное обрамление с килевидным завершением, под ними помещены ступенчатые лежащие ниши – охраняется местоположение, профиль, размер, форма, материал, конфигурация.

- Оконные проёмы 2-го этажа вытянутых вверх пропорций с коробовыми перемычками, имеют профилированные обводы и подоконные незначительные накладные с парными нишами – охраняется местоположение, профиль, размер, форма, материал, конфигурация.

- Подоконный профилированный карниз, объединяющий окна 1-го и 2-го этажей – охраняется местоположение, профиль, размер, форма, материал.

2.2.3 Объёмно-планировочное решение – пространственно-планировочная структура интерьеров в пределах капитальных стен.

2.2.4 Конструктивные элементы.

- Капитальные кирпичные наружные стены – охраняется месторасположение, материал.

2.2.5 Колористическое решение фасадов – уточняется в процессе реставрационных исследований.

(Предмет охраны может быть уточнён при проведении натурных реставрационных исследований).

III. Историко-культурная оценка объекта.

Здание, расположенное по красной линии ул. Фиолетова (лит. А), представляет ценность как исторический средовой элемент застройки, его декоративное оформление характерно для кирпичного стиля кон. XIX – нач. XX вв. В 2010-х гг. габариты здания были изменены в результате работ по приспособлению, с сохранением первоначальной стилистики оформления.

Двухэтажное смешанное здание во дворе (лит. Б) лишено архитектурных и декоративных особенностей.

Объект был построен как жилой дом в нач. XX в. на территории домовладения, составленного из двух дворовых мест, последним владельцем которого до муниципализации был Скидальский Х.Ш.Л.

14. Обоснование выводов экспертизы:

Экспертное заключение подготовлено по результатам изучения и рассмотрения документов и материалов, представленных на экспертизу и собранных при её проведении, уточняющих сведения об объекте культурного наследия, а также натурного обследования объекта культурного наследия регионального значения «Дом Иванова», кон. XIX в. – г. Астрахань, ул. Фиолетова, 46, ул. Урицкого, 51.

В ходе изучения инвентарного дела № 2-24-4 (архив БТИ) экспертом был проведён анализ учётных данных и инвентаризационных планов. В результате архивных исследований установлено:

На плане БТИ (от 05.02.2015 г). усадебного участка данного Объекта показаны здания под литерами:

1. «А» – четырёхэтажное кирпичное нежилое здание, занимает всю юго-восточную часть участка. Главным (9 осей проёмов) юго-восточным фасадом поставлен по линии застройки ул. Фиолетова. С северо-востока граничит с соседним домовладением (ул. Фиолетова, 44/10).

2. «Б» – двухэтажный смешанный жилой дом с дворовыми пристройками «Б¹, б». Расположен в средней части участка, поставлен по северо-восточной границе с соседним домовладением (ул. Урицкого, 49/8).

3. «В» – одноэтажный деревянный жилой дом с дворовой галереей «в», расположен в угловой северной части участка. Лицевым фасадом поставлен по линии застройки ул. Урицкого.

4. «Г» – одноэтажный деревянный жилой дом с дворовой пристройкой «г», расположен в угловой западной части участка. Лицевым фасадом поставлен по линии застройки ул. Урицкого.

5. «Ж», «Л», «О», «І» – небольшие по объёму строения имеют хозяйственное назначение. (см. Приложение № 1).

В результате проведённых в 2024 г. натурных исследований установлено:

На территории вышеуказанного домовладения в настоящее время находятся строения под литерами:

- «А» – кирпичное, нежилое, трёхэтажное с мансардным этажом здание;
- «Б» – двухэтажный смешанный жилой дом с дворовыми пристройками «Б¹, б»;
- «І», «Л» – строения хозяйственного назначения.

Строения под литерами:

- «В» – одноэтажный деревянный жилой дом с дворовой галереей «в»;
 - «Г» – одноэтажный деревянный жилой дом с дворовой пристройкой «г»;
 - «Ж», «О» – строения хозяйственного назначения,
- указанные на плане усадебного участка по ул. Фиолетова, 46, ул. Урицкого, 51 из инвентарного дела № 2-24-4 (архив БТИ), утрачены (снесены).

При проведении экспертизы особое внимание экспертом было уделено «ценностным характеристикам памятника», согласно которым материальные особенности объекта отражают его ценностную структуру как объекта культурного наследия.

Исходя из сказанного, эксперт считает, что из строений, расположенных на земельном участке домовладения по адресу: г. Астрахань, ул. Фиолетова, 46, ул. Урицкого, 51, объектом, имеющим историко-архитектурную ценность, является строение под **литерой «А»**. В ходе работ по приспособлению данного строения изменено его объёмно-планировочное решение, но два первых этажа главного фасада сохранили первоначальное декоративное оформление. Строение представляет историко-культурную ценность как исторический средовой элемент застройки кон. XIX – нач. XX вв. с декоративным оформлением фасада характерным для кирпичного стиля.

Строение под **литерой «Б»** (смешанный двухэтажный жилой дом) сохранило своё первоначальное местоположение на территории данного домовладения, но признаками объекта культурного наследия не обладает. Историко-культурной ценности не имеет.

Строения под литерами: «І», «Л», имеющие хозяйственное назначение, признаками объекта культурного наследия не обладают. Историко-культурной ценности не имеют.

На основании вышесказанного необходимо уточнение сведений об Объекте в части наименования, даты создания и состава Объекта.

Таким образом, полученные в ходе государственной историко-культурной экспертизы данные позволяют:

- принять решение об уточнении сведений об объекте культурного наследия регионального значения **«Дом Иванова», кон. XIX в.**, расположенном по адресу: г. Астрахань, ул. Фиолетова, 46, ул. Урицкого, 51, включённом в Единый государственный реестр объектов культурного наследия (памятников истории и культуры) народов Российской Федерации, в части наименования, даты создания и состава Объекта, установленных в результате проведённого анализа представленных данных и собранных при проведении экспертизы документов и материалов, а также натурных исследований.

15. Выводы экспертизы:

На основании проведённой экспертизы, принятие решения об уточнении сведений в части наименования, даты создания и состава составу Объекта регионального значения, установленных в результате проведённых исследований при выполнении экспертизы, **является обоснованным (положительное заключение).**

Учитывая изложенное, считаю **обоснованным** изложить, в соответствии с постановлением главы администрации Астраханской области от 27.10.1997 г. № 437, наименование, дату создания и состав Объекта в следующей редакции: **«Дом Скидальского Х.Ш.Л.», нач. XX в. (Лит. «А»)**, расположенный по адресу: г. Астрахань, ул. ул. Фиолетова, 46, ул. Урицкого, 51.

16. Перечень приложений к Акту государственной историко-культурной экспертизы:

Номер приложения	Наименование прилагаемого документа	Примечание
1.	План земельного участка (БТИ), инвентарное дело № 2-24-4 от 05.02.2015 г.	1 лист
2.	Постановление главы администрации Астраханской области от 15.06.1993 г. № 90	2 листа
3.	Постановление главы администрации Астраханской области от 27.12.1993 г. № 230	3 листа
4.	Постановление главы администрации Астраханской области от 27.10.1997 г. № 437	4 листа
5.	Фотофиксация объекта культурного наследия	7 листов

	регионального значения	
6.	Копия приказа Министерства культуры Российской Федерации от 21.02.2023 г. № 402 (с приложением).	3 листа

Дата оформления заключения экспертизы: 18 марта 2024 года.

Настоящий акт государственной историко-культурной экспертизы оформлен в электронном виде в формате PDF и подписан усиленными квалифицированными электронными подписями.

Эксперт

_____ **Л. К. Горлова**

**Врио директора ГАУ АО
«НПУ «Наследие»**

_____ **М. П. Мартемьянова**

Приложения

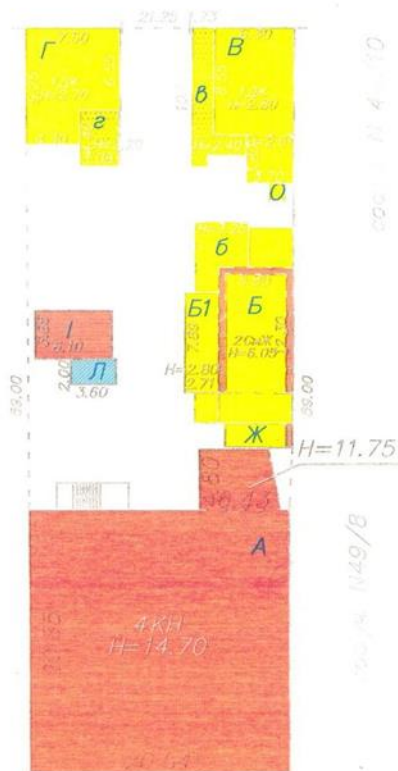
**к Акту государственной историко-культурной экспертизы,
проводимой в целях обоснования принятия решения об уточнении
сведений об объекте культурного наследия регионального значения
«Дом Иванова», кон. XIX в., расположенного по адресу:
г. Астрахань, ул. Фиолетова, 46, ул. Урицкого, 51.**

Государственное предприятие Астраханской области
"Управление технической инвентаризации"

**РАЗРЕШЕНИЕ НА ВВОД ОБЪЕКТА
В ЭКСПЛУАТАЦИЮ**
при строительстве, реконструкции, капитальном ремонте

НЕ ПРЕДЪЯВЛЕНО

Лит. А пом.
Дата 12.01.2015 г. Подпись Тар



05.02.15

г. принял директор филиала

Постановление главы администрации Астраханской области
от 15 июня 1993 г. N 90

"О присвоении объектам, представляющим историческую и культурную ценности, статуса "Памятник истории и архитектуры местного (областного значения)"

В соответствии с **Законом** РСФСР "Об охране и использовании памятников истории и культуры", постановлением Верховного Совета РСФСР от 25.12.90 **N 447-1** "О неотложных мерах по сохранению национального культурного и природного наследия народов РСФСР" и Правительства Российской Федерации от 22.04.92 N 266 "О мерах государственной поддержки культуры и искусства в период экономических реформ", а также в целях обеспечения охраны историко-культурного наследия области постановляю:

1. Принять на государственную охрану и присвоить статус "Памятник истории и архитектуры местного (областного) значения" зданиям и архитектурно-историческим комплексам согласно прилагаемому **списку** (приложение 1).

2. Согласиться с перечнем изменений, вносимых в решения облисполкома об охране памятников истории, культуры и архитектуры.

3. Заместителю главы администрации области Голикову Ф.Д. внести в Министерство культуры России предложение о внесении изменений в приложение 2 к **постановлению** Совета Министров РСФСР от 30.08.60 N 1327 "О дальнейшем улучшении дела охраны памятников культуры в РСФСР".

4. Настоящее постановление внести на рассмотрение областного Совета народных депутатов.

Главы администрации области
А.П.Гужвин

Приложение 1
к постановлению главы администрации
области от 15 июня 1993 г. N 90

Список архитектуры

1. Дом жилой	Кон. XIX в.	ул.М.Аладьина, 15
2. Дом жилой	Кон. XIX в.	ул.Бабушкина, 11
3. Городская усадьба	Кон XIX в.	ул.Бабушкина, 55
		ул.М.Аладьина, 14
		ул.Дарвина, 3
4. Дом жилой	1909 г.	ул.Бабушкина, 70
5. Дом жилой	Кон. XIX в.	ул.Бабушкина, 73
6. Дом жилой	II пол. XIX в.	ул.Бабушкина, 75
7. Дом жилой	Кон. XIX в.	ул. Бабушкина, 98
8. Дом Губина	Нач. XIX в.	ул.А.Барбюса, 11
		ул.Московская, 54
		ул.Максаковой, 29
9. Дом жилой с лавками	Нач. XIX в.	ул.Боевая, 20
		ул.Вакинская, 25
10. Дом жилой (музей памяти императора	Кон. XIX в.	ул.Бурова, 4
		пер.Буровский, 4

	ренним двором и хозпомещениями Склянина		ул.М.горького, 5
149.	Дом жилой с внут- ренним двором и складами Халапова	1904 г.	ул.Урицкого, 6 ул.М.Горького, 7
150.	Дом Сейфутдинова	Кон. XIX в. - нач. XX в.	ул.Урицкого, 8
151.	Контора и склад К.Элукен	Кон. XIX в. - нач. XX в.	ул.Урицкого, 9
152.	Дом Артемьевых	Кон. XIX в.	ул.Урицкого, 10
153.	Дом Лбова с хоз- пристройками	Кон. XIX в.	ул.Урицкого, 13
154.	Дом жилой	Кон. XIX в.	ул.Урицкого, 19
155.	Михаило-Архангельс- кий приют для бед- ных	Кон. XIX в.	ул.Фадеева, 12 пер.Пионерский, 18
156.	Дом Емельяновой с лавками	Кон. XIX в.	ул.Фиолетова, 11 ул.Р.Люксембург, 8
157.	Дом жилой	Кон. XIX в.	ул.Фиолетова, 13
158.	Дом жилой	Кон. XIX в.	ул.Фиолетова, 15
159.	Городская усадьба священника едино- верческой церкви во имя Вознесения Гос- подня М.Г.Помазана	Кон. XIX в.	ул.Фиолетова, 21
160.	Городская усадьба	Кон. XIX в.	ул.Фиолетова, 22
161.	Дом Иванова	Кон. XIX в.	ул.Фиолетова, 45
162.	Дом жилой	Нач. XX в.	ул.Чалабяна, 11
163.	Дом жилой со скла- дами	II пол. XIX в.	ул.Чехова, 6
164.	Дом жилой	Нач. II в.	ул.Чехова, 12
165.	Дом Скрепинского И.Ф.	Нач. XX в.	ул.Чехова, 13
166.	Дом жилой	Кон. XIX в. - нач. XX в.	ул.Чехова, 14
167.	Дом жилой	II пол. XIX в.	ул.Чехова, 18
168.	Дом жилой	Кон. XIX в. - нач. XX в.	ул.Чехова, 35
169.	Дом жилой	Кон. XIX в. - нач. XX в.	ул.Чехова, 38 ул.Кожанова, 10
170.	Дом жилой	Кон. XIX в.	ул.Чехова, 43
171.	Дом жилой	Кон. XIX в.	ул.Чехова, 52
172.	Городской банк	Кон. XIX в.	ул.Чернышевского, 6
173.	Ансамбль церкви во имя апостолов Петра и Павла	II пол. XIX в.	пос.Свободный ул.К.Цеткин, 6 ул.Агрономическая, 9
174.	Дом притча церкви во имя апостолов Петра и Павла	II пол. XIX в.	пос.Свободный ул.Агрономическая, 11
175.	Корпус рынка Горо- дофорпостинской "Атаманской) стани- цы"	1903-1907 гг.	ул.Дзержинского (Трусовский район)
176.	Ансамбль казачьей	Кон. XIX в.	ул.Комсомольская, 49, 51

ПОСТАНОВЛЕНИЕ

ГЛАВЫ АДМИНИСТРАЦИИ АСТРАХАНСКОЙ ОБЛАСТИ

27.12.93 № 230

г. Астрахань

О принятии на охрану
государства объектов,
представляющих исто-
рическую и культурную
ценность

и. 25, 181

В соответствии с постановлением Правительства РФ от 22.04.92 № 266 "О мерах государственной поддержки культуры и искусства в период экономических реформ", Указом Президента РФ от 09.10.93 № 1617 "О реформе представительных органов власти и органов местного самоуправления в Российской Федерации" и в целях обеспечения сохранности объектов, представляющих историческую и культурную ценность Астраханской области, ПОСТАНОВЛЯЮ:

1. Принять на государственную охрану и присвоить объектам, представляющим историческую и культурную ценности, статус памятников государственного (областного) значения согласно указанному списку (приложение/).

2. Утвердить перечень изменений, вносимых в ранее принятые решения об охране памятников истории и культуры по результатам проведенной инвентаризации (приложение 2).

3. Заместителю главы администрации области Голикову Ф.Д. внести в Правительство Российской Федерации и Министерство культуры РФ предложения о внесении изменений в постановления Совета Министров РСФСР № 1327 от 30.08.60 и № 624 от 04.12.74 о снятии статуса памятника со зданий, не представляющих исторической и архитектурной ценности.

4. Решения областного Совета от 17.11.77 № 650 и от 27.12.90 № 697, распоряжение от 29.03.76 № 206-р, постановления и распоряжения главы администрации области от 03.07.92 № 182, от 06.07.92 № 183, от 24.11.92 № 263, от 08.02.93 № 22, от 15.02.93 № 31, от 16.06.93 № 90, от 23.11.92 № 1582-р, распоряжение областного Совета народных депутатов от 25.06.92 № 113-р по данному вопросу считать утратившими силу.

Глава
администрации области

Администрация Астраханской области
АРХИВ
ЗАВЕРЯЮ
4.11.11 уживин

Приложение I

к постановлению главы
администрации области
от 27.12.93 № 230

Список памятников архитектуры

- | | | |
|---|--------------------|---|
| 1. Дом жилой | Кон. XIX в. | ул. М. Аладына, 15 |
| 2. Дом жилой | Кон. XIX в. | ул. Бабушкина, 11 |
| 3. Городская усадьба | Кон. XIX в. | ул. Бабушкина, 55
ул. М. Аладына, 14
ул. Дарвина, 3 |
| 4. Дом жилой | 1909 г. | ул. Бабушкина, 70 |
| 5. Дом жилой | Кон. XIX в. | ул. Бабушкина, 73 |
| 6. Дом жилой | II пол. XIX в. | ул. Бабушкина, 75 |
| 7. Дом жилой | Кон. XIX в. | ул. Бабушкина, 98 |
| 8. Дом Губина | Нач. XX в. | ул. А. Барбюса, 11
ул. Московская, 51
ул. Максаковского, 50 |
| 9. Елизаветинский
сиротский дом | 1896 -
1898 гг. | ул. А. Барбюса, 21
ул. Савушкина, 15 |
| 10. Дом жилой с лавками | Нач. XX в. | ул. Боевая, 20
ул. Бакинская, 25 |
| 11. Дом жилой (Музей
памяти императора
Петра I) | Кон. XIX в. | ул. Вурова, 4
пер. Буровский, 4 |
| 12. Городской особняк
со службами | II пол. XIX в. | ул. Бэра, 7
ул. Набережная I Мая, 41 |
| 13. Дом Епифанова (Второе
городское приходское
училище церкви во имя
Св. Иоанна Златоуста) | 1888 г. | ул. Волжская, 7
ул. Спартаковская, 2 |
| 14. Электротheater Александ-
рова и Кальянова "Мо-
дерн" с зимним садом | 1909 г. | ул. Володарского, 13
ул. Молодой Гвардии, 2 |
| 15. Армянская богадельня | II пол. XIX в. | ул. Дарвина, 33
ул. Лычманова, 66 |
| 16. Городская усадьба | II пол. XIX в. | ул. Дарвина, 35
ул. Бакинская, 151 |
| 17. Городской особняк | II пол. XIX в. | ул. Есенина, 43 |

II.

178. Городская усадьба
 179. Дом Иванова
 180. Дом Шапошникова
 181. Ансамбль войскового правления Астраханского казачьего войска: войсковое правление казачий пансион канцелярия наказного атамана
 182. Дом жилой
 183. Дом жилой со складом
 184. Дом жилой
 185. Дом Скрепинского И.Ф.
 186. Дом жилой
 187. Дом жилой
 188. Дом жилой
 189. Дом жилой
 190. Дом жилой
 191. Дом жилой
 192. Коммерческое училище им. К.П. Воробьева
 193. Ансамбль церкви во имя апостолов Петра и Павла
 194. Дом причта церкви во имя апостолов Петра и Павла
 195. Корпус рынка Городефортинской (с 1893г. - Атаманской) станицы
 196. Ансамбль казачьей управы
- Кон. XIX в. ул. Фиолетова, 22
 Кон. XIX в. ул. Фиолетова, 46
 II пол. XIX в. ул. Халтурина, 5
 I пол. XIX в. ул. Халтурина, 7
 ул. Кирова, 14
 1905-1907 гг. ул. Халтурина, 7
 I пол. XIX в. ул. Халтурина, 7
 1886-1887 гг. ул. Кирова, 14
 сер. XIX в. ул. Кирова, 14
 Нач. XX в. ул. Чалабяна, 11
 II пол. XIX в. ул. Чехова, 6
 Нач. XX в. ул. Чехова, 12
 Нач. XX в. ул. Чехова, 13
 Кон. XIX - ул. Чехова, 14
 нач. XX в.
 II пол. XIX в. ул. Чехова, 18
 Кон. XIX - ул. Чехова, 35
 нач. XX в.
 Кон. XIX - ул. Чехова, 38
 нач. XX в. ул. Кожанова, 10
 Кон. XIX в. ул. Чехова, 42
 Кон. XIX в. ул. Чехова, 52
 1913-1914 гг. пл. Шаумяна, 1
 II пол. XIX в. пос. Свободный
 ул. К. Цеткин, 6
 ул. Агрономическая, 9
 II пол. XIX в. пос. Свободный,
 ул. Агрономическая, 11
 1903-1907 гг. ул. Дзержинского,
 (Трусовский р-н)
 Кон. XIX в. ул. Комсомольская, 49, 51
 (Трусовский р-н)



123
Захаров И. В.
Директор
12.11.97.

ПОСТАНОВЛЕНИЕ**ГЛАВЫ АДМИНИСТРАЦИИ АСТРАХАНСКОЙ ОБЛАСТИ**

27.10.97 № 437

г. Астрахань

О перечне памятников истории и культуры, расположенных на территории Астраханской области

В соответствии с Законом Астраханской области "Об охране и использовании памятников истории и культуры" и в целях улучшения государственного управления и контроля за памятниками истории и культуры, расположенными на территории Астраханской области, учитывая предложение Госдирекции охраны историко-культурного наследия области,

ПОСТАНОВЛЯЮ :

1. Согласиться с перечнем памятников истории и культуры, расположенных на территории Астраханской области, согласно приложению.

2. Госдирекции охраны историко-культурного наследия области (Кабацюра) продолжить работу по выявлению ценных объектов и уточнению государственного списка памятников истории и культуры.

Глава Администрации области



И. П. Гужвин

Приложение

к постановлению Главы
Администрации области

от 27.10.97 № 437


ПЕРЕЧЕНЬ

памятников истории и культуры,
расположенных на территории Астраханской области

Наименование памятника	Пользователь	Местонахождение памятника (адрес)	Документ о принятии на охрану
I. ПАМЯТНИКИ ИСТОРИИ г. Астрахань			
✓ 1. Дом, в котором в 1919г. жил С. М. Киров	Жилой фонд	ул. Бабушкина, 62	Решение облисполкома № 204 от 01.04.59 437
2. Варзациевский канал - место проведения мавзоев в период революции 1905-1907 гг. (XVIII в.)		Канал им. 1-го Мая	Решение облисполкома № 406 от 05.07.80
✓ 3. Дом основателя Астраханской картинной галереи П. М. Догадина, в котором 15 декабря 1918г. открылся Рабочий художественный музей, городская усадьба, сер. XIX в.	Жилой фонд	ул. Красная Набережная, 39 ул. Марфинская, 1	Решение облисполкома № 639 от 29.11.90 19 15.01.1999
✓ 4. Дом купца М. П. Догадина, в котором родился и жил основатель Астраханской картинной галереи П. М. Догадин, 2-я пол. XIX в.	Жилой фонд	ул. Трусова, 25 ул. Володарского, 6	Решение облисполкома № 639 от 29.11.90 437

Наименование памятника	Пользователь	Местонахождение памятника (адрес)	Документ о на- храну
✓ 5. Дом, где в 1919г. работал политотдел XI Армии	Жилой фонд	ул. Трусова, 47 ул. Свердлова, 56	Решение облисполкома № 204 от 01.04.59 <i>424</i>
✓ 6. Дом, в котором жили Ульяновы, XIX в.	Дом-музей Ульяновых (филиал Астраханского музея-заповедника)	ул. Ульяновых, 9 <i>н 943 1909, 1938</i>	Решение облисполкома № 204 от 01.04.59 Решение облисполкома № 704 от 14.11.67 Постановление СМ РСФСР № 624 от 03.12.74 Указ Президента РФ № 176 от 20.02.95 Указ Президента РФ № 452 от 05.05.97
II. ПАМЯТНИКИ АРХИТЕКТУРЫ			
✓ 7. Дом причта Церкви во имя апостолов Петра и Павла, 2-я пол. XIX в. <i>см. н 85</i>	Детский сад № 16 отдела образования Ленинского района	г. Астрахань ул. Агрономическая, 11 (п. Свободный)	Постановление Главы Администрации области № 230 от 27.12.93, <i>н 17 25.01.1999</i>
✓ 8. Дом жилой, 2-я пол XIX в.	Жилой фонд	ул. Анатолия Сергеева, 9 ул. Дантона, 1	Постановление Главы Администрации области № 230 от 27.12.93 <i>н 17 25.01.1999</i>
✓ 9. Дом Кононова, 1881г.	Жилой фонд	ул. Анатолия Сергеева, 16 ул. Кремлевская, 15 ул. Лейтенанта Шмидта, 4	Постановление Главы Администрации области № 230 от 27.12.93 <i>н 17 25.01.1999</i>
✓ 10. Городская усадьба Сторожева В.С., 1909г	Жилой фонд	ул. Анатолия Сергеева, 17 ул. Энгельсина, 1	Постановление Главы Администрации области № 230 от 27.12.93 <i>н 17 25.01.1999</i>
✓ 11. Дом Губина, нач. XX в.	Советское отделение ВКА банка Аптека № 9 ГПП «Фармация» Жилой фонд	ул. Анри Барбюса, 11 ул. Московская, 54 ул. Макаковой, 29	Постановление Главы Администрации области № 230 от 27.12.93 Постановление Главы Администрации области № 113 от 11.04.94 <i>н 17 25.01.1999</i>

Наименование памятника	Пользователь	Местонахождение памятника (адрес)	Документ о принятии на охрану
351. Дом Емельяновой с лавками, кон. XIX в.	Муниципальное предприятие «Горпрокат», Магазин «Продукты» ООО «Мономах М», Частный магазин «Марлен» Жилой фонд	ул. Фиолетова, 11 ул. Розы Люксембург, 8	Постановление Главы Администрации области № 230 от 27.12.93 ✓
352. Дом жилой, кон. XIX в.	Жилой фонд	ул. Фиолетова, 13	Постановление Главы Администрации области № 230 от 27.12.93 ✓
353. Дом жилой, кон. XIX в.	Жилой фонд	ул. Фиолетова, 15	Постановление Главы Администрации области № 230 от 27.12.93 ✓
354. Усадьба священника Единоверческой церкви во имя Вознесения Господня М.Г. Помазана, кон. XIX в.	Жилой фонд	ул. Фиолетова, 21	Постановление Главы Администрации области № 230 от 27.12.93 <i>н/д 25.01.1999</i>
355. Городская усадьба, кон. XIX в.	Жилой фонд	ул. Фиолетова, 22	Постановление Главы Администрации области № 230 от 27.12.93 <i>2</i>
356. Дом Иванова, кон. XIX в.	Жилой фонд	ул. Фиолетова, 46 ул. Урицкого, 51	Постановление Главы Администрации области № 230 от 27.12.93 <i>454</i>
357. Дом Шапошникова, 2-я пол. XIX в.	Магазин № 27 «Сапфир» ГП розничной торговли департамента потребительского рынка Администрации области, Департамент социальной защиты населения Администрации области Жилой фонд	ул. Халтурина, 5	Постановление Главы Администрации области № 230 от 27.12.93 <i>н/д 25.01.1999</i>



«Дом Иванова», кон. XIX в. – г. Астрахань, ул. Фиолетова, 46, ул. Урицкого, 51.
Фото № 1. Главный юго-восточный фасад лит. «А (ул. Фиолетова).
Фото Горлова Г.В., октябрь 2024 г.



«Дом Иванова», кон. XIX в. – г. Астрахань, ул. Фиолетова, 46, ул. Урицкого, 51.
Фото № 2. Дворовый северо-западный фасад лит. «А.
Фото Горлова Г.В., октябрь 2024 г.



«Дом Иванова», кон. XIX в. – г. Астрахань, ул. Фиолетова, 46, ул. Урицкого, 51.
Фото № 3. Небольшой ризалит в восточной части дворового
северо-западного фасада. лит. «А». Фото Горлова Г.В., октябрь 2024 г.




«Дом Иванова», кон. XIX в. – г. Астрахань, ул. Фиолетова, 46, ул. Урицкого, 51.
Фото № 4. Хозяйственная постройка под литерой «I».
Фото Горлова Г.В., октябрь 2024 г.



«Дом Иванова», кон. XIX в. – г. Астрахань, ул. Фиолетова, 46, ул. Урицкого, 51.
Фото № 5. Хозяйственная постройка под литерой «Л».
Фото Горлова Г.В., октябрь 2024 г.



«Дом Иванова», кон. XIX в. – г. Астрахань, ул. Фиолетова, 46, ул. Урицкого, 51.
 Фото № 6. Вид на земельный участок домовладения с ул. Урицкого.
 Фото Горлова Г.В., октябрь 2024 г.



«Дом Иванова», кон. XIX в. – г. Астрахань, ул. Фиолетова, 46, ул. Урицкого, 51.
 Фото № 7. Вид на бывшее месторасположение лит. «В» с ул. Урицкого.
 Фото Горлова Г.В., октябрь 2024 г.



«Дом Иванова», кон. XIX в. – г. Астрахань, ул. Фиолетова, 46, ул. Урицкого, 51.
Фото № 8. Вид на бывшее месторасположение лит. «В» с дворовой территории.
Фото Горлова Г.В., октябрь 2024 г.



«Дом Иванова», кон. XIX в. – г. Астрахань, ул. Фиолетова, 46, ул. Урицкого, 51.
Фото № 9. Вид на бывшее месторасположение лит. «Г» с ул. Урицкого.
Фото Горлова Г.В., октябрь 2024 г.



«Дом Иванова», кон. XIX в. – г. Астрахань, ул. Фиолетова, 46, ул. Урицкого, 51.
 Фото № 10. Вид на бывшее месторасположение лит. «Г» с дворовой территории.
 Фото Горлова Г.В., октябрь 2024 г.



«Дом Иванова», кон. XIX в. – г. Астрахань, ул. Фиолетова, 46, ул. Урицкого, 51.
 Фото № 11. Лицевой (дворовый) юго-западный фасад лит. «Б».
 Фото Горлова Г.В., октябрь 2024 г.



«Дом Иванова», кон. XIX в. – г. Астрахань, ул. Фиолетова, 46, ул. Урицкого, 51.
Фото № 12. Торцовый (дворовый) юго-восточный фасад лит. «Б».
Фото Горлова Г.В., октябрь 2024 г.



МИНИСТЕРСТВО КУЛЬТУРЫ
РОССИЙСКОЙ ФЕДЕРАЦИИ

ПРИКАЗ

от 21 февраля 2023

Москва

№ 402

**Об аттестации экспертов по проведению государственной
историко-культурной экспертизы**

В соответствии с Федеральным законом от 25 июня 2002 г. № 73-ФЗ «Об объектах культурного наследия (памятниках истории и культуры) народов Российской Федерации», пунктом 9 Положения о государственной историко-культурной экспертизе, утвержденного постановлением Правительства Российской Федерации от 15 июля 2009 г. № 569, Положением о порядке аттестации экспертов по проведению государственной историко-культурной экспертизы, утвержденным приказом Минкультуры России от 26 августа 2010 г. № 563 (в редакции приказа Минкультуры России от 30 декабря 2021 г. № 2317), руководствуясь Положением об аттестационной комиссии Минкультуры России, утвержденным приказом Минкультуры России от 29 декабря 2011 г. № 1276, протоколом заседания аттестационной комиссии Министерства культуры Российской Федерации по аттестации экспертов по проведению государственной историко-культурной экспертизы от 14 февраля 2023 г.,
п р и к а з ы в а ю:

1. Аттестовать экспертов по проведению государственной историко-культурной экспертизы согласно приложению к настоящему приказу.

2

2. Департаменту государственной охраны культурного наследия (Р.А.Рыбало) обеспечить размещение информации об аттестованных экспертах на официальном сайте Минкультуры России в сети Интернет.

3. Контроль за исполнением настоящего приказа возложить на первого заместителя Министра культуры Российской Федерации С.Г.Обрывалина.

Заместитель Министра



Н.А.Преподобная

Приложение
к приказу Министерства культуры
Российской Федерации
от «21» декаб 2023 г.
№ 402

Аттестованные эксперты по проведению
государственной историко-культурной экспертизы

№ п/п	Фамилия, имя, отчество соискателя	Решение о присвоении статуса аттестованного эксперта:
1.	Горлова Людмила Константиновна	<ul style="list-style-type: none">- выявленные объекты культурного наследия в целях обоснования целесообразности включения данных объектов в реестр;- документы, обосновывающие включение объектов культурного наследия в реестр.