

**Государственное автономное учреждение  
Астраханской области**

**«Научно-производственное учреждение «Н А С Л Е Д И Е»**

Красная Набережная, д.24, г. Астрахань, 414000, ОКАТО 12401000000, ИНН/ БИК 3015049903/041203001  
тел.(8512) 52-25-80, факс 52-25-81, E-mail: [gnpu\\_nasledie@mail.ru](mailto:gnpu_nasledie@mail.ru)

---

**Государственная историко-культурная экспертиза,  
обосновывающая принятие решения об уточнении сведений  
об объекте культурного наследия регионального значения  
«Павильон», 1950-е гг., расположенного по адресу:  
г. Астрахань, ул. Адмиралтейская, 3.**



**Астрахань**

**2024 г.**

**Акт**  
**государственной историко-культурной экспертизы,**  
**проводимой в целях обоснования принятия решения об уточнении**  
**сведений об объекте культурного наследия регионального значения**  
**«Павильон», 1950-е гг., расположенного по адресу:**  
**г. Астрахань, ул. Адмиралтейская, 3.**

Настоящий Акт государственной историко-культурной экспертизы составлен в соответствии с требованиями Федерального закона от 25.06.2002 г. № 73-ФЗ «Об объектах культурного наследия (памятников истории и культуры) народов Российской Федерации» и «Положения о государственной историко-культурной экспертизе», утверждённым Постановлением Правительства Российской Федерации от 15 июля 2009 г. № 569.

В соответствии с пунктом 11.1 указанного выше Положения экспертиза проводится одним экспертом.

1. Дата начала проведения экспертизы: 22.02.2024 г.
2. Дата окончания проведения экспертизы: 25.03.2024 г.
3. Место проведения экспертизы: г. Астрахань
4. Заказчик экспертизы: Служба государственной охраны объектов культурного наследия Астраханской области.
5. Исполнитель экспертизы: Государственное автономное учреждение Астраханской области «Научно-производственное учреждение «Наследие».
6. Сведения об эксперте:

Фамилия, имя и отчество	<b>Горлова Людмила Константиновна</b>
специальность	Архитектор-реставратор
образование	Высшее
стаж работы	40 лет
учёная степень	Нет
место работы и должность	ГАУ АО «НПУ Наследие» (г. Астрахань) Ведущий архитектор сектора учётной документации и мониторинга. Член Союза реставраторов России. Член НП «Российская Ассоциация Реставраторов». Член Астраханского отделения ВООПИиК
реквизиты аттестации	Приказ Министерства культуры РФ от 21.02.2023 г. № 402

объекты экспертизы	- выявленные объекты культурного наследия в целях обоснования целесообразности включения данных объектов в реестр; - документы, обосновывающие включение объектов культурного наследия в реестр.
--------------------	---

**7. Информация о том, что в соответствии с законодательством Российской Федерации эксперты несут ответственность за достоверность сведений, изложенных в заключении:**

Эксперт предупреждён об ответственности за достоверность сведений, изложенных в заключении экспертизы, в соответствии с действующим законодательством РФ.

**8. Объект экспертизы:**

- объект культурного наследия регионального значения: «**Павильон**», 1950-е гг., расположенный по адресу: г. Астрахань, ул. Адмиралтейская, 3. (далее Объект).

**9. Цель экспертизы:**

- уточнение сведений об объекте культурного наследия регионального значения «**Павильон**», 1950-е гг., расположенном по адресу: г. Астрахань, ул. Адмиралтейская, 3, включённом в Единый государственный реестр объектов культурного наследия (памятников истории и культуры) народов Российской Федерации, в части наименования и месторасположения (адреса) Объекта.

**10. Перечень документов и материалов, использованных при проведении государственной историко-культурной экспертизы, а также использованной для неё специальной, технической и справочной литературы:**

1. Краткая историческая справка «Павильон», 1950-е гг. – г. Астрахань, ул. Адмиралтейская, 3. Ерхова О.Н., ноябрь, 2023 г.
2. Астраханское БТИ. Инвентарное дело № 2-31-46. Планы усадебного участка и поэтажные планы за 1972 год. г. Астрахань, ул. Адмиралтейская, 1/8.
3. Учётная карточка памятника истории и культуры, «Павильон», 1950-е гг. расположенного по адресу: г. Астрахань, ул. Желябова, 3. Июнь 1999 г.
4. Постановления главы администрации Астраханской области: от 15.06.1993 г. № 90; от 27.12.1993 г. № 230; от 27.10.1997 г. № 437.
5. Фотографические изображения объекта.
6. Федеральный закон от 25.06.2002 г. № 73-ФЗ «Об объектах культурного наследия (памятников истории и культуры) народов Российской Федерации».
7. Положение о государственной историко-культурной экспертизе, утверждённое Постановлением Правительства Российской Федерации от 15 июля 2009 г. № 569.

## **11. Сведения об обстоятельствах, повлиявших на процесс проведения и результаты экспертизы:**

Обстоятельства, повлиявшие на процесс проведения и результаты экспертизы, отсутствуют.

## **12. Сведения о проведённых исследованиях с указанием применённых методов, объёма и характера выполненных работ и их результатов:**

Экспертом в процессе проведения экспертизы были изучены собранные документы и материалы, а также проведено натурное, визуальное обследование объекта культурного наследия регионального значения: «Павильон», 1950-е гг., расположенного по адресу: г. Астрахань, ул. Адмиралтейская, 3.

Проведён сравнительный анализ всех материалов в их хронологической последовательности. Результаты анализа отражены в обосновании и выводе настоящей экспертизы.

## **13. Факты и сведения, выявленные и установленные в результате проведённых исследований:**

На государственную историко-культурную экспертизу представлены материалы для уточнения сведений об объекте культурного наследия «Павильон», 1950-е гг., расположенного по адресу: г. Астрахань, ул. Адмиралтейская, 3, включённом в Единый государственный реестр объектов культурного наследия (памятников истории и культуры) народов Российской Федерации.

В процессе экспертизы использованы необходимые сведения об объекте культурного наследия, содержащиеся в представленных на экспертизу документах, собранных для её проведения и специальной, справочной литературе.

### **Краткое описание объекта:**

Рассматриваемый объект располагается в Кировском районе г. Астрахани по ул. Адмиралтейская, 1/8.

На плане усадебного участка (БТИ, инвентарное дело № 2-31-46) данного домовладения показано здание под литерой «А»: одноэтажное с цокольным этажом здание, в плане приближено к прямоугольнику, вытянутому с северо-востока на юго-запад. С северо-западной стороны к основному объёму примыкает полуциркулярная пристройка, с юго-восточной стороны – наружная широкая лестница. На крыше основного объёма открытая площадка, в боковых сторонах которой устроены лестницы, ведущие из полукруглой пристройки; в центре площадки расположен открытый бельведер, крытый куполом.

Рассматриваемый объект находится в парковой зоне, на берегу искусственного водоёма («Лебединое озеро») и главным фасадом обращён к пруду.

Стены основного объёма покрыты гладкой штукатуркой и окрашены. Цоколь и стены, до уровня пят арок оконных перемычек, оформлены квадратным рустом. Цоколь выделен широким профилированным карнизом.

Стены фасадов (главного, торцовых и боковые части северо-западного) завершаются облегчённым антаблементом (без архитрава): широкий гладкий фриз и профилированный венчающий карниз значительного выноса с подкарнизным поясом мелких «сухарики». Парапет открытой площадки, устроенной на крыше, состоит из квадратных в сечении столбиков и фигурных балясин между ними, на угловых парапетных столбиках установлены вазоны.

Главный фасад симметричен, боковые части представлены незначительными ризалитами, перед которыми устроена открытая площадка, ограниченная колоннами, поддерживающими перекрытие над ней. Между колоннами устроено ограждение, состоящее из квадратных в сечении столбиков и фигурных балясин между ними. Ризалиты оформлены угловыми и, фланкирующими окна, пилястрами. Парадный вход в центральной (углублённой) части фасада фланкирован полуколоннами, стенки ризалитов, фланкирующие центральную часть, также оформлены полуколоннами. Стены торцовых фасадов и боковых частей северо-западного фасада оформлены пилястрами.

Все пилястры и колонны, оформляющие фасады основного объёма и полукруглой пристройки, а также колонны бельведера венчаются капителью (композитной), составленной из элементов коринфского и ионического ордеров (4-угольная форма со сложным профилем, усечёнными углами и слегка вдавленными сторонами).

Полукруглая пристройка на северо-западном фасаде представлена шестью колоннами, расположенными над цокольным этажом и несущими облегчённый антаблемент; в центральной части устроена лестница. Ограждение, устроенное между колоннами, и ограждение лестничного марша идентично ограждению открытых площадок ризалитов главного юго-восточного фасада. На столбиках ограждения лестницы установлены вазоны.

Оконные и дверные проёмы основного объёма с полукруглыми перемычками и одинаковым рисунком остекления. Оформлены широкими архивольтами, опирающимися на профилированный карниз, проходящий на уровне арочных пят. Оконные проёмы цокольного этажа, как основного объёма, так и полукруглой пристройки, имеют форму октагона (восьмиугольника).

Небольшая территория, прилегающая к рассматриваемому объекту, выделена металлическим ограждением.

### **Краткие исторические сведения:**

#### **1. Общие сведения об объекте.**

В соответствии с постановлением Главы Администрации Астраханской области от 15.06.1993 г. № 90, данный объект был взят под государственную охрану как памятник истории и культуры местного (областного) значения под наименованием «Павильон, 1950-е гг. – г. Астрахань, ул. Желябова, 3».

В соответствии с постановлениями Главы Администрации Астраханской области от 27.12.1993 г. № 230 и от 27.10.1997 г. № 437 объект вносился в

прилагаемые к постановлениям списки без изменения статуса, названия и адреса.

Согласно письму Управления по охране культурного наследия Минкультуры РФ от 09.08.1994 г. № 14-21-ук данный объект зарегистрирован под № 0378000 и наименованием «Павильон, 1950-е гг. – г. Астрахань, ул. Желябова, 3». Здание находилось на балансе департамента культуры, в нём размещался планетарий. (1)

Постановлением мэра г. Астрахани от 29.06.2007 № 2477-м ул. Желябова переименована в Адмиралтейскую.

Указанный объект располагается в Кировском районе г. Астрахани, на территории парка 17-й пристани (ранее также носившего название парка им. М. Горького, в настоящее время частично застроенного и чаще именуемого парком Дружба), охраняемого государством согласно постановлению Главы Администрации Астраханской области от 27.12.1993 г. № 230 как памятник садово-парковой архитектуры "Сад пассажирской и товарной пристани пароходного общества «Кавказ и Меркурий», кон. XIX – нач. XX вв.» в границах ул. Адмиралтейская (быв. Адмиралтейский Затон, ул. Новая, ул. Робеспьера, ул. Желябова), просп. Губернатора Анатолия Гужвина (бывш. Щеновский канал, просп. Молодёжный), пер. Бульварный (бывш. Глухой пер.), Петровская набережная (Набережная р. Волги). Парк расположен на территории градостроительного образования «Коса, XIX - нач. XX вв.», охраняемого вышеуказанным постановлением.

Индекс типологической принадлежности объекта: 3.3. – памятники гражданской и общественной архитектуры. Код 3020378000.

## 2. История строительства и использования объекта.

По имеющимся на данный момент сведениям установлено следующее:

В **сер. XVIII в.** к северо-востоку от кремля и стен Белого города, в месте отвода рукава р. Волги, именуемого р. Кутумом, образовалась песчаная коса. К 1794 г. территория Косы увеличилась в юго-западном направлении по течению р. Волги, в результате пристань у Никольских ворот кремля оказалась в заливе р. Волги.

В **1726 г.** по указу Петра I было основано Адмиралтейство, и местность в 13784 кв. сажень, вблизи Крымской (юго-западной) башни Астраханского кремля, была занята учреждениями Морского ведомства: судовой верфью и адмиралтейством. Рядом раскинулся Морской посёлок. (2)

В **1826 г.** Морскому ведомству был отведён участок береговой городской земли напротив адмиралтейства (по-видимому, намытой косы), на противоположном берегу р. Скаржинка, в количестве 9171,32 кв. сажень. К **1835 г.** здесь находились **склады адмиралтейства.** (3)

На плане г. Астрахани **1838 г.** здесь обозначены «казармы морских служителей» (№ 40).



*Фрагмент плана г. Астрахани 1828 г.*

*№ 39 – адмиралтейство, № 40 – казармы морских служителей.*

Территория будущего порта расширялась по мере изменения русла Волги и намыва косы. (2) К 1850-м гг. к порту был прирезан участок Нового Адмиралтейства. Здесь разместили судостроительные верфи (эллинг). (17)

На плане города **1849 г.** обозначены границы порта: «d – адмиралтейство» (ныне юго-западная часть пл. Ленина, бывш. Адмиралтейская пл., бывш. Александровская пл., бывш. Мочажная пл.); «e – **новое адмиралтейство**» (ныне территория парка **17-й пристани, район Лебединого озера**); «f – гавань» (ныне 17-я пристань). (4)

После **1867 г.** упразднения Астраханского Адмиралтейства бывшие земли военного порта были отданы в аренду крупнейшему пароходному обществу «Кавказ и Меркурий», с тем, «что, если в Астрахани будет предложено устроить вновь порт, то местность должна быть возвращена Морскому ведомству». (2, 6)

Общество «Кавказ и Меркурий» занимало огромное пространство бывшего порта. Здесь, кроме двух платформ и конторы, был док, завод, мастерские, пакгаузы, амбары и жилые строения для главного персонала служащих, парк. К **1896 г.** территория парка являлась одним «из лучших зеленых уголков города». (7)

На плане города **1901 г.** под № 23 обозначена пристань «Кавказ и Меркурий» с прилегающей территорией зеленых насаждений. Этот зеленый уголок города был разделён пополам главной аллей, идущей от Адмиралтейского затона (ныне Лебединого озера) к Волге. (8)

Небольшой пруд, представляющий собой остатки волжского залива, не имел береговых укреплений и выглядел диким, но уже тогда стал местом отдыха горожан. Рядом с прудом построили раковину, где играл полковой оркестр военной музыки. Зимой природный залив использовали для катка. С северной стороны пруда существовала платформа на сваях, где работала обогривалка и прокат коньков. (17)





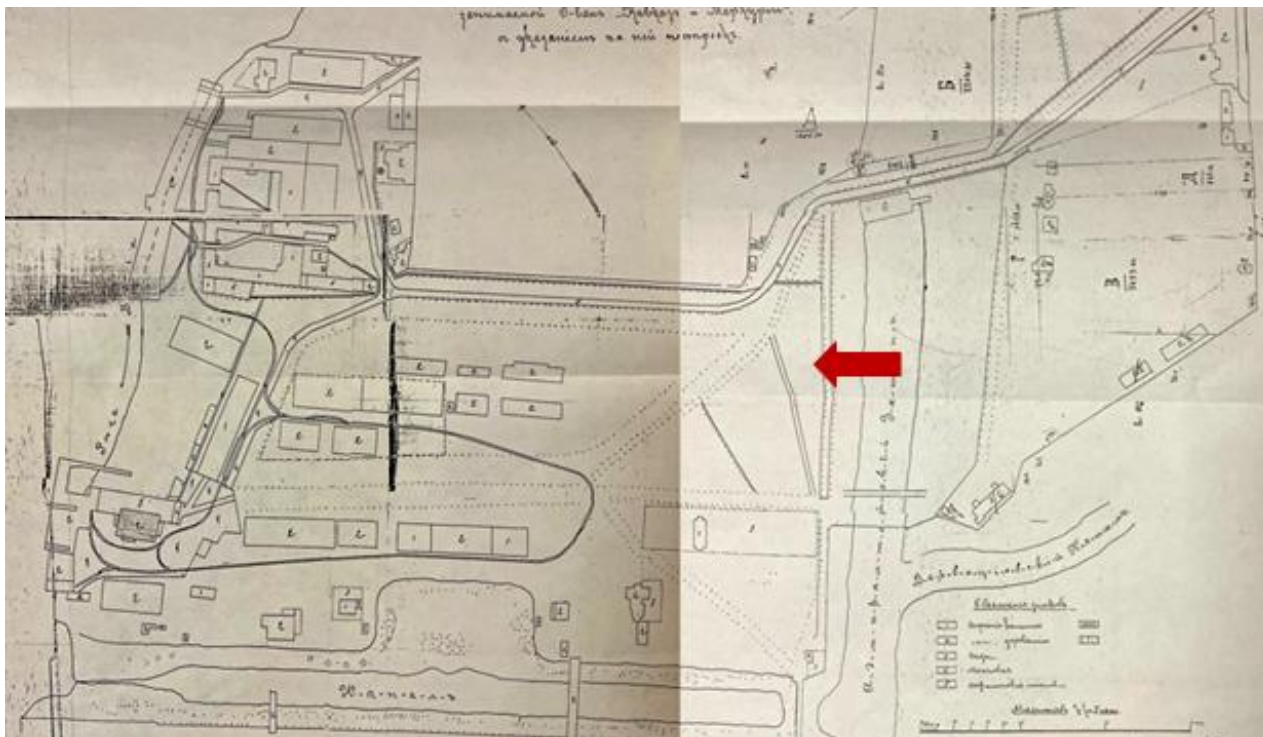
*Фрагмент плана г. Астрахани 1901 г. № 23 – парходная пристань «Кавказ и Меркурий». Показано также будущее местоположение объекта*



*Пристань Общества «Кавказ и Меркурий», руб. XIX-XX вв. Вид со стороны Волги*

На «плане части территории бывшего Астраханского военного порта, занимаемой о-вом «Кавказ и Меркурий» с указанием на ней построек», составленном в июне 1911 г. губернским архитектором К. Домонтовичем, территория к северо-востоку от домика Петра (по главной аллее парка – авт.) и места отвода Варвациевского Канала из Адмиралтейского Затона занята самим затоном и не застроена.





*План части территории... занимаемой обществом «Кавказ и Меркурий», 1911 г.  
Показано будущее местоположение объекта*

В 1911-1912 гг. городскими властями рассматривался вопрос о возврате земли, занимаемой Обществом «Кавказ и Меркурий». Предлагалось, чтобы «вся береговая полоса и площадь к востоку до домика Петра (ближе к Адмиралтейскому затону) осталась в пользовании Общества «Кавказ и Меркурий», а остальная часть портовой земли к востоку за затоном могла быть передана городу...» (ныне район ул. Адмиралтейской/пл. Шаумяна). (3)

В 1918 г. парходное общество «Кавказ и Меркурий» было ликвидировано. (5)

В первые советские годы всем волжским пристаням присвоили номера вместо имён бывших владельцев. Отсчёт начинался от истоков Болды. Пристань общества «Кавказ и Меркурий» получила номер 17. Сначала она называлась Морской, а потом Речной. Пристань была внешними воротами города.

В нач. 1930-х гг. была проведена реконструкция парка и пристани №17 по проекту архитектора Н.Н. Миловидова в сотрудничестве с садоводом Е. Дворжаком. Благоустройство территории порта снова сделало парк популярным. В 1947-54 гг., по примеру советской столицы, вся зелёная территория Речного порта стала именоваться парком Культуры и Отдыха им. А.М. Горького.

В парковую территорию естественно включили пруд, который окончательно отделили от волжского затона за счёт устройства двух плотин в 1920-х гг. Водоём выглядел как заброшенный пруд. Как и до революции, на зимнем пруду устраивали главный каток города. (17)



*Пруд до благоустройства берегов*

Преобразование пруда началось в **1955 г.** вместе со строительством магистральной улицы Желябова и ансамбля площади Ленина. (17)

В 1950-60-е гг. благоустройство и реконструкция Астрахани получают новый импульс в соответствии с вновь утверждённым Генеральным планом развития и реконструкции города. Согласно Генплану, в городе разбиваются парки, оборудуются площади, реконструируется Набережная Волги, началась реставрация Кремля... Была поставлена задача к празднованию 400-летия Астрахани благоустроить практически уже отстроенную новую площадь В.И. Ленина. Одновременно со строительством площади велись строительные работы по реконструкции и благоустройству, а именно канала 1-го Мая и пристани № 17, где обустраивались аллеи, вокзальные здания, велись работы по озеленению, был засыпан пересохший канал, ранее соединяющий Волгу с каналами 1-го Мая. (15)

В воспоминаниях В.Н. Пашина, работавшего в то время в аппарате Астраханского Горкома партии, содержится его рассказ о Лебедином озере: «Рядом с 17-й пристанью на Волге был обмелевший пруд. У меня возникла идея его углубить и запустить в него рыбу и лебедей. Вода была спущена, туда загнали экскаватор и за два месяца углубили этот пруд. После этого он опять был заполнен водой. Я организовал доставку молоди сазана, Владимир Сафонников добыл где-то двух лебедей, для них был сооружён плавающий домик, и «Лебединое озеро» зажило своей жизнью». (Цит. по: 15)



*Лебединое озеро, 1950-е гг. (16)*

В «титულном списке по нижелимитным затратам» от **28 апреля 1955 г.** треста зелёного строительства и хозяйства указывалось о вводе в действие в **нач. 1955 г.** законченного строительством павильона катка (в скобках помечено – «здание планетария» – прим. авт.) в парке им. Горького, а также о предполагаемом устройстве ограждений городского катка на **пруду 17-й пристани** и благоустройстве прилегающей территории к павильону. Сметная стоимость строительства павильона для катка составила 299,8 тыс. руб., благоустройство и ограждение – 67, 1 тыс. руб. (9)

**31 января 1955 г.** завкоммунотделом утверждена выборка из смет объёмов работ «**на окончание строительства кирпичного здания павильона катка на территории 17-й пристани в г. Астрахани**». В ней упомянуты «наружная отделка фасада здания, перегородки (филёнчатые в санузлах), устройство лестниц и площадок из железобетона, на лестницах – металлические решётки и дубовые поручни, штакетный забор вокруг катка». (9)

Историк архитектуры С.С. Рубцова причисляет планетарий к проектам авторства **Б.И. Нестерова**, служившего на тот момент главным архитектором АПМ «Облпроект». (17) Представляется, что упоминание главного архитектора В.Н. Ананьева также не будет ошибочным – лично им или под его руководством были выполнены десятки проектов зданий и общественных пространств в ходе благоустройства Астрахани.

Газета «Волга» от **3 апреля 1959 г.** сообщала, что управление культуры в 1959 г. намерено открыть планетарий в парке культуры и отдыха им. **М. Горького**. (10)

Та же газета **18 апреля 1959 г.** писала: «На берегу стоит красивое двухэтажное здание. Вложив в его строительство большие средства, видимо,



кто-то должен был точнее определить, для какой цели оно строится. В действительности, получилось так, что здание переходило от одной организации к другой. Здесь была раздевалка катка ДСО «Водник», потом контора «Зелентреста», наконец горисполком решил в этом здании оборудовать планетарий. Но когда это будет? А пока что облупившиеся стены нового здания отнюдь не служат украшением парка». (11)

Газета «Волга» от **26 декабря 1959 г.** сообщала, что «в парке им. М. Горького **открывается планетарий**. В нем несколько залов, которые могут вместить на одном сеансе 60 человек. Сейчас здесь идут последние приготовления к открытию. Оборудование позволяет показывать зрителям такие явления, как рассвет и заход солнца, солнечное затмение, северное сияние и другие. В выставочном зале посетители увидят новейшую аппаратуру, с помощью которой ведётся радионаблюдение за искусственными спутниками, оптические приборы. Здесь же будут читаться лекции, демонстрироваться документальные кинофильмы о достижениях нашей науки в овладении космосом». (12)



*Планетарий, 1963 г. (из набора открыток)*

По решению исполкома Астраханского облсовета депутатов трудящихся г. Астрахани от (?) сентября 1962 г. № 7 «О создании областного Планетария», областному управлению культуры было разрешено создать на базе городского планетария **с 1 января 1963 г. областной планетарий как единый методический центр по научно-атеистической пропаганде**. На областной планетарий было возложено методическое руководство работой передвижных планетариев, оставив их в хозяйственном подчинении районных отделов культуры. К этому времени в области работало 5 передвижных и 2 городских планетария стационарного типа. (13)



*Планетарий, 1960-70-е гг.*

Согласно техпаспорту БТИ **1972 г.**, исследуемый объект показан по адресу ул. Желябова, 1/8:

лит. А – 1-этажное кирпичное здание с подвалом, в плане прямоугольник, вытянутый с севера на юг, с западной стороны – полуциркулярная пристройка, с восточной стороны – наружная широкая лестница; лит. а – площадка. Общая площадь 780,7 кв. м.

Год постройки здания – **1955 г.** Использовалось под планетарий. (14)







*Вид здания, 1990-е гг.*

В **2002** г. по заказу департамента культуры, искусства и кино Администрации Астраханской области ГУП ПТТ «Оргтехстрой» проводил проектно-исследовательские работы по реставрации здания. Главный архитектор проекта – Тихонов А.В. Основные работы по реставрации здания были завершены в **2004** г. Подрядчиком работ по фасадам выступало ООО «Климент». (1)

На плане БТИ **2002 – 2003** гг. по адресу ул. Желябова, 1/8 показано: 1-этажное на цокольном этаже кирпичное здание конфигурации, аналогичной 1972 г.

В **2007** г. ул. Желябова была переименована в ул. Адмиралтейскую.

### 3. Список архивных и библиографических источников.

1. Архив ОГУ ГНПУ «Наследие»;
2. Библиотека им. Н.К. Крупской. «Астраханский листок», 1886, № 141, 10 августа;
3. ГААО, ф. 94, оп. 1, т. 3, д. 20518 «О возврате городу земли, занимаемой Обществом «Кавказ и Меркурий», а прежде Адмиралтейством под порт, 1912 г.»;
4. Морской сборник Петровского общества исследователей Астраханского края, 1849;
5. ГААО, Путеводитель по фондам: фонд 746 «Астраханская контора Акционерного общества «Кавказ и Меркурий», 1851, 1917 гг.;
6. ГААО, ф. 94, оп. 1, т. 2, д. 6138, 1883-1887 гг. «Об уплате оценочного сбора и казённого налога за здания упразднённого Астраханского порта, арендуемые обществом «Кавказ и Меркурий»;
7. Штылько А. Иллюстрированная Астрахань. – Саратов: 1896, с. 56-59, 80-84;

8. РГИА, ф. 95, оп. 16, д. 142, л. 3, 1901 (план);
9. ГААО, ф.- р 1114, оп. 3, д. 107, л. 3, 5, 1955 г.
10. «Дальнейшее расширение сети культурных учреждений», газета «Волга» от 3 апреля 1959 г., с. 3.
11. Булычевский В., «Речной вокзал должен быть красивым», газета «Волга» от 18 апреля 1959 г., с. 3.
12. Бадамшин Х., «Планетарий в Астрахани», газета «Волга» от 26 декабря 1959 г., с. 4.
13. ГААО, ф.- р 216, оп. 1, д. 1, л. 16-17, 1962 г.
14. Архив филиала ФГУП «Ростехинвентаризация» по Астраханской области, инв. д. № 2 31/46, ул. Адмиралтейская, 1/8.
15. Скрипченков А.И. Созидание Астрахани. – Издательские решения, 2018.
16. ГААО. Ф. 4957. Оп. 5. Д. 51.
17. Рубцова С.С. Градостроительная эволюция Астрахани, в 2-х книгах. Ульяновск, 2017. С. 291-298, 452-453.

#### **14. Обоснование выводов экспертизы:**

Экспертное заключение подготовлено по результатам изучения и рассмотрения документов и материалов, представленных на экспертизу и собранных при её проведении, уточняющих сведения об объекте культурного наследия, а также натурного обследования объекта культурного наследия регионального значения «Павильон», 1950-е гг., расположенного по адресу: г. Астрахань, ул. Адмиралтейская, 3.

В ходе изучения инвентарного дела Инв. № 2-31-46 г. Астрахань, ул. Адмиралтейская (Желябова), 1/8 (архив БТИ) экспертом был проведён анализ учётных данных и инвентаризационных планов. В результате архивных исследований установлено:

На плане БТИ (от 16.07.1972 г.) усадебного участка данного Объекта показано здание под литерой «А» – одноэтажное с цокольным этажом здание, в плане приближено к прямоугольнику, вытянутому с северо-востока на юго-запад.

Других строений на указанном земельном участке не показано. (см. Приложение № 1).

В результате проведённых натурных исследований установлено:

На территории вышеуказанного домовладения находится здание (лит. «А»), указанное на плане земельного участка из инвентарного дела № 2-31-46. Здание кирпичное оштукатуренное. Находится в парковой зоне, на берегу искусственного водоёма («Лебединое озеро») и главным юго-восточным фасадом обращён к пруду.

Небольшая территория, прилегающая к рассматриваемому объекту, выделена металлическим ограждением.

Других строений на указанном земельном участке не имеется.

Экспертом при проведении экспертизы особое внимание было уделено «ценностным характеристикам памятника», согласно которым материальные

особенности объекта отражают его ценностную структуру как объекта культурного наследия.

Исходя из сказанного, эксперт считает, что расположенное на земельном участке домовладения по адресу: г. Астрахань, ул. Адмиралтейская, 1/8, и имеющее историко-архитектурную ценность, является строение под литерой «А» – объект культурного наследия регионального значения **«Павильон», 1950-е гг.**, поставленный на государственную охрану постановлением Главы администрации Астраханской области от 15.06.1993 г. г № 90 (в редакции: Постановление Главы администрации Астраханской области от 27.12.1993 г. № 230, от 27.10.1997 г. № 437) (см. Приложение 2, 3, 4).

Других объектов на территории рассматриваемого домовладения нет.

На основании вышесказанного необходимо уточнение сведений об Объекте в части наименования, даты создания, состава и места расположения (адреса) Объекта.

**Таким образом, полученные в ходе государственной историко-культурной экспертизы данные позволяют:**

- принять решение об уточнении сведений об объекте культурного наследия регионального значения **«Павильон», 1950-е гг.**, расположенном по адресу: г. Астрахань, ул. Адмиралтейская, 3, включённом в Единый государственный реестр объектов культурного наследия (памятников истории и культуры) народов Российской Федерации, в части наименования, даты создания, состава и места расположения (адреса) Объекта, установленных в результате проведённого анализа представленных данных и собранных при проведении экспертизы документов и материалов, а также натурных исследований.

## **15. Выводы экспертизы:**

На основании проведённой экспертизы, принятие решения об уточнении сведений в части наименования, даты создания, состава и места расположения (адреса) Объекта регионального значения, установленных в результате проведённых исследований при выполнении экспертизы, **является обоснованным (положительное заключение).**

Учитывая изложенное, считаю **обоснованным** изложить, в соответствии с постановлением главы администрации Астраханской области от 27.10.1997 г. № 437, наименование Объекта, дату создания, состав и его месторасположение (адрес) в следующей редакции: **«Павильон городского катка на пруду 17-й пристани (планетарий с 1959 г.)» (Лит. «А»), 1955 г. – г. Астрахань, ул. Адмиралтейская, 1/8.**

## **16. Перечень приложений к Акту государственной историко-культурной экспертизы:**

Номер приложения	Наименование прилагаемого документа	Примечание
1.	План земельного участка от 16.07.1972 г. (Архив БТИ Инв. № 2-31-46, ул. Желябова, 1/8)	1 лист
2.	Постановление главы администрации Астраханской области 15.06.1993 г. № 90	2 листа
3.	Постановление главы администрации Астраханской области от 27.12.1993 г. № 230	3 листа
4.	Постановление главы администрации Астраханской области от 27.10.1997 г. № 437	3 листа
5.	Фотофиксация объекта культурного наследия регионального значения	5 листов
6.	Копия приказа Министерства культуры Российской Федерации от 21.02.2023 г. № 402 (с приложением).	3 листа

Дата оформления заключения экспертизы: 25 марта 2024 года.

Настоящий акт государственной историко-культурной экспертизы оформлен в электронном виде в формате PDF и подписан усиленными квалифицированными электронными подписями.

Эксперт

\_\_\_\_\_ **Л. К. Горлова**

**Врио директора ГАУ АО  
«НПУ «Наследие»**

\_\_\_\_\_ **М. П. Мартемьянова**

### **Приложения**

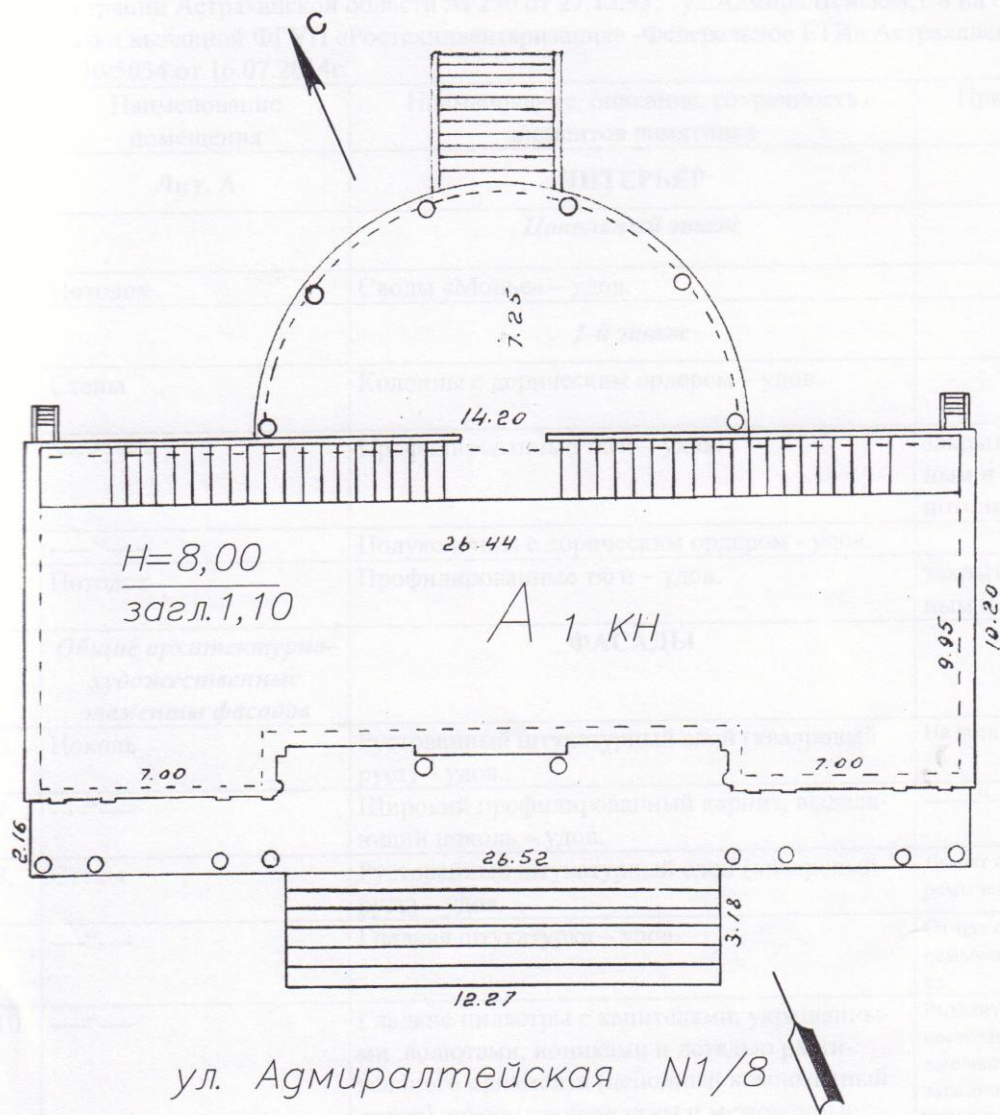
**к Акту государственной историко-культурной экспертизы,  
проводимой в целях обоснования принятия решения об уточнении  
сведений об объекте культурного наследия регионального значения  
«Павильон», 1950-е гг., расположенного по адресу: г. Астрахань,  
ул. Адмиралтейская, 3**



# ПЛАН УСАДЕБНОГО УЧАСТКА

Адрес объекта: г. Астрахань, ул. Адмиралтейская №1/8

инв. № 2  $\frac{31}{45}$



Масштаб 1:200

Постановление главы администрации Астраханской области  
от 15 июня 1993 г. N 90

"О присвоении объектам, представляющим историческую и культурную ценности,  
статуса "Памятник истории и архитектуры местного (областного значения)"

В соответствии с **Законом РСФСР "Об охране и использовании памятников истории и культуры"**, постановлением Верховного Совета РСФСР от 25.12.90 **N 447-1** "О неотложных мерах по сохранению национального культурного и природного наследия народов РСФСР" и Правительства Российской Федерации от 22.04.92 N 266 "О мерах государственной поддержки культуры и искусства в период экономических реформ", а также в целях обеспечения охраны историко-культурного наследия области постановляю:

1. Принять на государственную охрану и присвоить статус "Памятник истории и архитектуры местного (областного) значения" зданиям и архитектурно-историческим комплексам согласно прилагаемому **списку** (приложение 1).

2. Согласиться с перечнем изменений, вносимых в решения облисполкома об охране памятников истории, культуры и архитектуры.

3. Заместителю главы администрации области Голикову Ф.Д. внести в Министерство культуры России предложение о внесении изменений в приложение 2 к **постановлению** Совета Министров РСФСР от 30.08.60 N 1327 "О дальнейшем улучшении дела охраны памятников культуры в РСФСР".

4. Настоящее постановление внести на рассмотрение областного Совета народных депутатов.

Главы администрации области  
А.П.Гужвин

**Приложение 1**  
**к постановлению главы администрации**  
**области от 15 июня 1993 г. N 90**

**Список архитектуры**

1. Дом жилой	Кон. XIX в.	ул.М.Аладьина, 15
2. Дом жилой	Кон. XIX в.	ул.Бабушкина, 11
3. Городская усадьба	Кон. XIX в.	ул.Бабушкина, 55
		ул.М.Аладьина, 14
		ул.Дарвина, 3
4. Дом жилой	1909 г.	ул.Бабушкина, 70
5. Дом жилой	Кон. XIX в.	ул.Бабушкина, 73
6. Дом жилой	II пол. XIX в.	ул.Бабушкина, 75
7. Дом жилой	Кон. XIX в.	ул. Бабушкина, 98
8. Дом Губина	Нач. XIX в.	ул.А.Барбюса, 11
		ул.Московская, 54
		ул.Максаковой, 29
9. Дом жилой с лавками	Нач. XIX в.	ул.Боевая, 20
		ул.Вакинская, 25
10. Дом жилой (музей	Кон. XIX в.	ул.Бурова, 4
памяти императора		пер.Буровский, 4

## Приложение № 2.1

Петра I)		
11. Городской особняк со службами	II по XIX в.	ул.Бэра, 7
12. Дом жилой	1888 г.	ул.Набережная 1 Мая, 14
13. Электротheater Алек-сандрова и Кадьяно-ва "Модерн" с зим-ним садом	1909 г.	ул.Волжская, 7
14. Армянская богодель-ня	II пол. XIX в.	ул.Спартакoвская, 2
15. Городская усадьба	II пол. XIX в.	ул.Володарского, 13
16. Городской особняк	II пол. XIX в.	ул. Молодой Гвардии, 2
17. Контора пароходного общества "Кавказ и Меркурий"	Нач. XX в.	ул.Дарвина, 33
18. Павильон	1950-е гг.	ул.Лычманова, 66
19. Красные казармы	Кон. XIX в.	ул.Дарвина, 35
20. Женский ночлежный дом	1890-е гг.	ул.Вакинская, 151
22. Дома жилые (два дома)	1880-е гг.	ул.Епишина, 43
23. Городской особняк	Кон. XIX в.	ул.Желябова, 1 (набережная
24. Дом жилой с лавками	Кон. XIX в.	р.Волги, 17-я пристань)
25. Ансамбль из семи жилых домов с лав-ками:		
торговый дом "Дога-дин и сыновья"	Кон XIX в.	ул.Желябова, 3
Дом жилой с лавками	---	ул.Желябова, 5
Дом жилой с лавками	---	ул.Желябова, 7
Дом жилой с лавками	---	ул.Ж.Марата, 8
Дом жилой с лавками	---	ул.Желябова, 28
Дом жилой с лавками	---	ул.Желябова, 32
26. Дом жилой	1880-е гг.	ул.Желябова, 39
27. Контора общества водопроводов и жи-лой дом	1880-е гг.	пер.Щепной, 1
28. Дом жилой	II пол. XIX в.	ул.Желябова, 41
29. Жилые дома (два до-ма) со складом	1880-е XIX в.	ул.Свердлова, 9
30. Дом жилой	Кон. XIX в.	между домами NN 41 и 43 по
31. Дом Кромского	XIX в.	ул.Желябова
32. Дом жилой	XIX в.	---
33. Дом Соломонова	1-я пол. XIX в.	---
34. Дом Тер-Симоньянца	1-я пол. XIX в.	---
		ул.Желябова, 47
		ул.Желябова, 50
		ул.Желябова, 52
		ул.Кожанова, 2
		ул.Желябова, 54
		ул.Кожанова, 1
		ул.Желябова, 58
		ул.Калинина, 6
		ул.Маяковского, 2
		ул.Калинина, 12
		ул. III-я Интернациональ-ная, 1
		ул.Калинина, 14
		ул.Чалабяна, 2
		ул.Калинина, 16

33

## ПОСТАНОВЛЕНИЕ

ГЛАВЫ АДМИНИСТРАЦИИ АСТРАХАНСКОЙ ОБЛАСТИ

27.12.93 № 230

г. Астрахань

О принятии на охрану  
государства объектов,  
представляющих исто-  
рическую и культурную  
ценность

ч. 25, 181

В соответствии с постановлением Правительства РФ от 22.04.92 № 266 "О мерах государственной поддержки культуры и искусства в период экономических реформ", Указом Президента РФ от 09.10.93 № 1617 "О реформе представительных органов власти и органов местного самоуправления в Российской Федерации" и в целях обеспечения сохранности объектов, представляющих историческую и культурную ценность Астраханской области, ПОСТАНОВЛЯЮ:

1. Принять на государственную охрану и присвоить объектам, представляющим историческую и культурную ценности, статус памятников государственного (областного) значения согласно указанному списку (приложение/).

2. Утвердить перечень изменений, вносимых в ранее принятые решения об охране памятников истории и культуры по результатам проведенной инвентаризации (приложение 2).

3. Заместителю главы администрации области Голикову Ф.Д. внести в Правительство Российской Федерации и Министерство культуры РФ предложения о внесении изменений в постановления Совета Министров РСФСР № 1327 от 30.08.60 и № 624 от 04.12.74 о снятии статуса памятника со зданий, не представляющих исторической и архитектурной ценности.

4. Отменить постановления от 11.11.92 № 650 и от 27.12.92 № 697, распоряжение от 29.03.76 № 206-р, постановления и распоряжения главы администрации области от 03.07.92 № 182, от 06.07.92 № 183, от 24.11.92 № 263, от 08.02.93 № 22, от 15.02.93 № 31, от 16.06.93 № 90, от 23.11.92 № 1582-р, распоряжение областного Совета народных депутатов от 25.06.92 № 113-р по данному вопросу считать утратившими силу.

Глава  
администрации области

Администрация Астраханской области  
А Р Х И В

ЗА В Е Р Я Ю

А.И.Тужвин

## Приложение I

к постановлению Главы  
администрации области  
от 27.12.93 № 230

## Список памятников архитектуры

- |   |                    |   |
|---|--------------------|---|
| 1. Дом жилой  | Кон. XIX в.        | ул. М. Аладьина, 15   |
| 2. Дом жилой  | Кон. XIX в.        | ул. Бабушкина, 11   |
| 3. Городская усадьба  | Кон. XIX в.        | ул. Бабушкина, 55<br>ул. М. Аладьина, 14<br>ул. Дарвина, 3        |
| 4. Дом жилой  | 1909 г.            | ул. Бабушкина, 70   |
| 5. Дом жилой  | Кон. XIX в.        | ул. Бабушкина, 73   |
| 6. Дом жилой  | II пол. XIX в.     | ул. Бабушкина, 75   |
| 7. Дом жилой  | Кон. XIX в.        | ул. Бабушкина, 98   |
| 8. Дом Губина   | Нач. XX в.         | ул. А. Барбюса, 11<br>ул. Московская, 51<br>ул. Максаковского, 59 |
| 9. Елизаветинский<br>сиротский дом  | 1896 -<br>1898 гг. | ул. А. Барбюса, 21<br>ул. Савушкина, 15                           |
| 10. Дом жилой с лавками   | Нач. XX в.         | ул. Боевая, 20<br>ул. Бакинская, 25                               |
| 11. Дом жилой (Музей<br>памяти императора<br>Петра I)   | Кон. XIX в.        | ул. Вурова, 4<br>пер. Буровский, 4                                |
| 12. Городской особняк<br>со службами  | II пол. XIX в.     | ул. Бера, 7<br>ул. Набережная I Мая, 41                           |
| 13. Дом Епифанова (Второе<br>городское приходское<br>училище церкви во имя<br>Св. Иоанна Златоуста) | 1888 г.            | ул. Волжская, 7<br>ул. Спартаковская, 2                           |
| 14. Электротheater Александрова<br>и Кальянова "Модерн"<br>с зимним садом                           | 1909 г.            | ул. Володарского, 13<br>ул. Молодой Гвардии, 2                    |
| 15. Армянская богадельня  | II пол. XIX в.     | ул. Дарвина, 33<br>ул. Лычманова, 66                              |
| 16. Городская усадьба   | II пол. XIX в.     | ул. Дарвина, 35<br>ул. Бакинская, 151                             |
| 17. Городской особняк   | II пол. XIX в.     | ул. Епифанова, 13   |



2.

18. Контора пароходного общества "Кавказ и Меркурий")	Нач. XX в.	ул. Желябова, 1 (набережная р. Волги 17-я пристань)	]
19. Павильон	1950-е гг.	ул. Желябова, 3	-
20. Красные казармы	Кон. XIX в.	ул. Желябова, 5	-
21. Женский ночлежный дом	1890-е гг.	ул. Желябова, 7 ул. Ж. Марата, 8	-
22. Два жилых дома	1880-е гг.	ул. Желябова, 28	-
23. Городской особняк	Кон. XIX в.	ул. Желябова, 32	-
24. Дом жилой с лавками	Кон. XIX в.	ул. Желябова, 39 пер. Щепной, 1	-
25. Ансамбль из семи жилых домов с лавками:			
торговый дом "Догадин и сыновья"	Кон. XIX в.	ул. Желябова, 41 ул. Свердлова, 9	-
дом жилой с лавками	Кон. XIX в.	между домами № 41 и 43 по ул. Желябова	-
дом жилой с лавками	Кон. XIX в.	" - "	-
дом жилой с лавками	Кон. XIX в.	" - "	-
дом жилой с лавками	Кон. XIX в.	" - "	-
дом жилой с лавками	Кон. XIX в.	" - "	-
дом жилой с лавками	Кон. XIX в.	" - "	-
26. Дом жилой	1880-е гг.	ул. Желябова, 47	-
27. Контора общества водо-проводов и жилой дом	1880-е гг.	ул. Желябова, 50	-
28. Дом жилой	II пол. XIX в.	ул. Желябова, 52 ул. Кожанова, 2	-
29. Два жилых дома со складом	1880-е гг.	ул. Желябова, 54 ул. Кожанова, 1	-
30. Дом жилой	Кон. XIX в.	ул. Желябова, 58	-
31. Дом Кромского	XIX в.	ул. Калинина, 6 ул. Маяковского, 2	-
32. Дом жилой	XIX в.	ул. Калинина, 12 ул. Ш-я Интернациональная, 1	-



123  
Захаров И. В.  
для работы  
12.11.97.

**ПОСТАНОВЛЕНИЕ****ГЛАВЫ АДМИНИСТРАЦИИ АСТРАХАНСКОЙ ОБЛАСТИ**

27.10.97 № 437

г. Астрахань

О перечне памятников истории и культуры, расположенных на территории Астраханской области

В соответствии с Законом Астраханской области "Об охране и использовании памятников истории и культуры" и в целях улучшения государственного управления и контроля за памятниками истории и культуры, расположенными на территории Астраханской области, учитывая предложение Госдирекции охраны историко-культурного наследия области,

ПОСТАНОВЛЯЮ :

1. Согласиться с перечнем памятников истории и культуры, расположенных на территории Астраханской области, согласно приложению.

2. Госдирекции охраны историко-культурного наследия области (Кабацера) продолжить работу по выявлению ценных объектов и уточнению государственного списка памятников истории и культуры.

Глава Администрации области И. П. Гужвин



## Приложение

к постановлению Главы  
Администрации области

от 27.10.97 № 437

**ПЕРЕЧЕНЬ**  
памятников истории и культуры,  
расположенных на территории Астраханской области

Наименование памятника	Пользователь	Местонахождение памятника (адрес)	Документ о принятии на охрану
------------------------	--------------	-----------------------------------	-------------------------------

**I. ПАМЯТНИКИ ИСТОРИИ**  
г. Астрахань

✓ 1. Дом, в котором в 1919г. жил С. М. Киров	Жилой фонд	ул.Бабушкина,62	Решение облисполкома № 204 от 01.04.59 <i>437</i>
2. Варвациевский канал - место проведения масвок в период революции 1905-1907 гг. (XVIII в.)		Канал им.1-го Мая	Решение облисполкома № 406 от 05.07.80
✓ 3. Дом основателя Астраханской картинной галереи П.М.Догадина, в котором 15 декабря 1918г. открылся Рабочий художественный музей, городская усадьба, сер. XIX в.	Жилой фонд	ул. Красная Набережная,39 ул.Марфинская,1	Решение облисполкома № 639 от 29.11.90 <i>19 25 01 1999</i>
✓ 4. Дом купца М. П. Догадина, в котором родился и жил основатель Астраханской картинной галереи П. М. Догадин, 2-я пол. XIX в.	Жилой фонд	ул.Трусова,25 ул.Володарского,6	Решение облисполкома № 639 от 29.11.90 <i>437</i>

Наименование памятника	Пользователь	Местонахождение памятника (адрес)	Документ о приеме на охрану
✓ 5. Дом, где в 1919г. работал политотдел XI Армии	Жилой фонд	ул.Трусова,47 ул.Свердлова,56	Решение облисполкома № 204 от 01.04.59 <i>437</i>
✓ 6. Дом, в котором жили Ульяновы, XIX в.	Дом-музей Ульяновых (филиал Астраханского музея-заповедника)	ул.Ульяновых,9 <i>893 1909,1998</i>	Решение облисполкома № 204 от 01.04.59 Решение облисполкома № 704 от 14.11.67 Постановление СМ РСФСР № 624 от 03.12.74 Указ Президента РФ № 176 от 20.02.95 Указ Президента РФ № 452 от 05.05.97

**II. ПАМЯТНИКИ АРХИТЕКТУРЫ**  
г. Астрахань

✓ 7. Дом причта Церкви во имя апостолов Петра и Павла, 2-я пол. XIX в. <i>сч 1185</i>	Детский сад № 16 отдела образования Ленинского района	ул.Агрономическая,11 (п. Свободный)	Постановление Главы Администрации области № 230 от 27.12.93 <i>17 25 01 1999</i>
✓ 8. Дом жилой, 2-я пол XIX в.	Жилой фонд	ул. Анатолия Сергеева,9 ул.Дантона,1	Постановление Главы Администрации области № 230 от 27.12.93 <i>17 25 01 1999</i>
✓ 9. Дом Кононова, 1881г.	Жилой фонд	ул. Анатолия Сергеева,16 ул.Кремлевская,15 ул.Лейтенанта Шмидта,4	Постановление Главы Администрации области № 230 от 27.12.93 <i>17 25 01 1999</i>
✓ 10. Городская усадьба Сторожева В.С., 1909г.	Жилой фонд	ул. Анатолия Сергеева,17 ул.Энгельнская,1	Постановление Главы Администрации области № 230 от 27.12.93 <i>17 25 01 1999</i>
✓ 11. Дом Губина, нач. XX в.	Советское отделение ВКА банка Аптека № 9 ГПП «Фармазия» Жилой фонд	ул. Анри Барбюса,11 ул.Московская,54 ул.Максаковой,29	Постановление Главы Администрации области № 230 от 27.12.93 Постановление Главы Администрации области № 113 от 11.04.94 <i>17 25 01 1999</i>

Наименование памятника	Пользователь	Местонахождение памятника (адрес)	Документ о принятии на охрану
✓ 39. Ансамбль церкви во имя Святого Иоанна Златоуста, 1825г., 1862-1865гг, 1877г.	Астраханское Епархиальное управление Действующая церковь	ул.Донбасская,61 ул.Волжская,16 ул. Жан.Жореса (пл.Иоанно-Златоустовская)	Решение облисполкома № 406 от 05.07.80 <i>н 393 19.09.1998</i>
✓ 40. Персидская мечеть, 1859г.	ЗАО концерн «МИГ»	ул.Епишина,23 ул. Зои Космодемьянской,70 ул.Кирова,40	Решение облисполкома № 406 от 05.07.80 <i>н 393 09.09.1998</i>
✓ 41. Городской особняк, 2-я пол. XIXв.	Ясли-сад № 21 «Теремок» отдела образования администрации Кировского района	ул.Епишина,43,45 ул. Зои Космодемьянской,92,94	Постановление Главы Администрации области № 230 от 27.12.93 <i>437</i>
✓ 42. Ансамбль Покрово-Болдинского мужского монастыря, XVIII-XIX вв.	Городская туберкулезная больница № 1	ул.Еричная,2 (Покровская роша)	Решение облисполкома № 639 от 29.11.90 <i>н 19 25.01.1999</i>
43. Контора пароходного общества «Кавказ и Меркурий», нач. XX в.	АООТ «Астраханский порт», Российский речной регистр (Нижневожская инспекция)	ул.Желябова,1 (Набережная р. Волги, 17-я пристань)	Постановление Главы Администрации области № 230 от 27.12.93 <i>схвачено</i>
✓ 44. Павильон, 1950-е гг.	Планетарий	ул.Желябова,3	Постановление Главы Администрации области № 230 от 27.12.93 ✓
45. ✓ Красные казармы, кон. XIX в.	Комитет по земельным ресурсам и землеустройству г. Астрахани «Горкомзем»	ул.Желябова,5	Постановление Главы Администрации области № 230 от 27.12.93 <i>н 17 25.01.1999</i>
✓ 46. Женский ночлежный дом, 1890-е гг.	Городской отдел милиции, ТОО «Кутум» (магазин «Сантехника»)	ул. Желябова,7 ул.Энгельнская,8 ул. Максима Горького,57	Постановление Главы Администрации области № 230 от 27.12.93 <i>н 17 25.01.1999</i>
✓ 47. Дома жилые (два дома), 1880-е гг.	АООТ «Аставто» Аптека ООО «Фармсервис» Жилой фонд	ул.Желябова,28	Постановление Главы Администрации области № 230 от 27.12.93 ✓



«Павильон», 1950-е гг. – г. Астрахань, ул. Адмиралтейская, 3.  
Фото № 1. Общий вид на здание с востока (Лит. «А»).

Фото Горлова Г. В., апрель, 2023 г.



«Павильон», 1950-е гг. – г. Астрахань, ул. Адмиралтейская, 3.  
Фото № 2. Главный юго-восточный фасад (Лит. «А»).

Фото Горлова Г. В., апрель, 2023 г.





«Павильон», 1950-е гг. – г. Астрахань, ул. Адмиралтейская, 3.  
 Фото № 3. Общий вид на здание лит. «А» с севера.  
 Фото Горлова Г. В., апрель, 2023 г.



«Павильон», 1950-е гг., (Лит. «А») – г. Астрахань, ул. Адмиралтейская, 3.  
 Фото № 4. Северо-западный фасад (Лит. «А»).

Лестница, ведущая на открытую площадку полукруглой пристройки.  
 Фото Горлова Г. В., апрель, 2023 г.






«Павильон», 1950-е гг. – г. Астрахань, ул. Адмиралтейская, 3.  
 Фото № 5. Общий вид на здание лит. «А» с запада.  
 Фото Горлова Г. В., апрель, 2023 г.



«Павильон», 1950-е гг. – г. Астрахань, ул. Адмиралтейская, 3.  
 Фото № 6. Торцевой северо-восточный фасад (Лит. «А»).





«Павильон», 1950-е гг. – г. Астрахань, ул. Адмиралтейская, 3.  
 Фото № 7. Торцевой юго-западный фасад (Лит. «А»).

Фото Горлова Г. В., апрель, 2023 г.



«Павильон», 1950-е гг. – г. Астрахань, ул. Адмиралтейская, 3.  
 Фото № 8. Интерьер. Помещение цокольного этажа полукруглой пристройки.

Фото Горлова Г. В., апрель, 2023 г.



«Павильон», 1950-е гг. – г. Астрахань, ул. Адмиралтейская, 3.  
Фото № 9. Крыша здания, выполняющая роль смотровой площадки,  
и центральный открытый бельведер.  
Фото Горлова Г. В., апрель, 2023 г.



МИНИСТЕРСТВО КУЛЬТУРЫ  
РОССИЙСКОЙ ФЕДЕРАЦИИ

## ПРИКАЗ

*от 21 февраля 2023*

Москва

№ 402

### **Об аттестации экспертов по проведению государственной историко-культурной экспертизы**

В соответствии с Федеральным законом от 25 июня 2002 г. № 73-ФЗ «Об объектах культурного наследия (памятниках истории и культуры) народов Российской Федерации», пунктом 9 Положения о государственной историко-культурной экспертизе, утвержденного постановлением Правительства Российской Федерации от 15 июля 2009 г. № 569, Положением о порядке аттестации экспертов по проведению государственной историко-культурной экспертизы, утвержденным приказом Минкультуры России от 26 августа 2010 г. № 563 (в редакции приказа Минкультуры России от 30 декабря 2021 г. № 2317), руководствуясь Положением об аттестационной комиссии Минкультуры России, утвержденным приказом Минкультуры России от 29 декабря 2011 г. № 1276, протоколом заседания аттестационной комиссии Министерства культуры Российской Федерации по аттестации экспертов по проведению государственной историко-культурной экспертизы от 14 февраля 2023 г.,  
п р и к а з ы в а ю:

1. Аттестовать экспертов по проведению государственной историко-культурной экспертизы согласно приложению к настоящему приказу.



2

2. Департаменту государственной охраны культурного наследия (Р.А.Рыбало) обеспечить размещение информации об аттестованных экспертах на официальном сайте Минкультуры России в сети Интернет.

3. Контроль за исполнением настоящего приказа возложить на первого заместителя Министра культуры Российской Федерации С.Г.Обрывалина.

Заместитель Министра



Н.А.Преподобная

Приложение  
к приказу Министерства культуры  
Российской Федерации  
от «21» декабря 2023 г.  
№ 402

Аттестованные эксперты по проведению  
государственной историко-культурной экспертизы

№ п/п	Фамилия, имя, отчество соискателя	Решение о присвоении статуса аттестованного эксперта:
1.	Горлова Людмила Константиновна	<ul style="list-style-type: none"><li>- выявленные объекты культурного наследия в целях обоснования целесообразности включения данных объектов в реестр;</li><li>- документы, обосновывающие включение объектов культурного наследия в реестр.</li></ul>