

Российская Федерация
Комитет по охране объектов культурного наследия РО
Государственное автономное учреждение культуры
Ростовской области
«Донское наследие»

Заказчик: ПАО «Россети Юг»

Объект: «Техническое перевооружение ЛЭП 0,4 кВ от РУ 0,4 кВ ТП-1219, ЛЭП 0,4 кВ от ближайшей опоры ТП-600, ЛЭП 0,4 кВ от ближайшей опоры РУ 0,4 кВ ТП-119, г. Астрахань в районе «Коса» по ул. М. Горького, ул. Пугачева и пер. Тихий»

Раздел: Обеспечение сохранности объектов культурного наследия, расположенных на земельных участках, непосредственно связанных с объектом «Техническое перевооружение ЛЭП 0,4 кВ от РУ 0,4 кВ ТП-1219, ЛЭП 0,4 кВ от ближайшей опоры ТП-600, ЛЭП 0,4 кВ от ближайшей опоры РУ 0,4 кВ ТП-119, г. Астрахань в районе «Коса» по ул. М. Горького, ул. Пугачева и пер. Тихий»



Шифр: 30002401000047-1363-ОС2



Российская Федерация
Комитет по охране объектов культурного наследия РО
Государственное автономное учреждение культуры
Ростовской области
«Донское наследие»

Заказчик: ПАО «Россети Юг»

Объект: «Техническое перевооружение ЛЭП 0,4 кВ от РУ 0,4 кВ ТП-1219, ЛЭП 0,4 кВ от ближайшей опоры ТП-600, ЛЭП 0,4 кВ от ближайшей опоры РУ 0,4 кВ ТП-119, г. Астрахань в районе «Коса» по ул. М. Горького, ул. Пугачева и пер. Тихий»

Раздел: Обеспечение сохранности объектов культурного наследия, расположенных на земельных участках, непосредственно связанных с объектом «Техническое перевооружение ЛЭП 0,4 кВ от РУ 0,4 кВ ТП-1219, ЛЭП 0,4 кВ от ближайшей опоры ТП-600, ЛЭП 0,4 кВ от ближайшей опоры РУ 0,4 кВ ТП-119, г. Астрахань в районе «Коса» по ул. М. Горького, ул. Пугачева и пер. Тихий»

Шифр: 30002401000047-1363-ОС2

Директор

М.В. Власкин

Начальник отдела

Н.С. Форопонова

Арх. № _____

Экз. _____

Раздел: Обеспечение сохранности объектов культурного наследия, расположенных на земельных участках, непосредственно связанных с объектом «Техническое перевооружение ЛЭП 0,4 кВ от РУ 0,4 кВ ТП-1219, ЛЭП 0,4 кВ от ближайшей опоры ТП-600, ЛЭП 0,4 кВ от ближайшей опоры РУ 0,4 кВ ТП-119, г. Астрахань в районе «Коса» по ул. М. Горького, ул. Пугачева и пер. Тихий»

ЛИСТ СОГЛАСОВАНИЙ

Должность, Наименование организации	Подписи	Ф. И. О.
Служба государственной охраны объектов культурного наследия Астраханской области		

Состав ответственных исполнителей проекта

№№ п/п	Ф.И.О.	Должность	Участие
1	2	3	4
1	Форопонова Н.С.	начальник отдела разработки НПД	руководство
2	Глазкова Л.Л.	ведущий историк отдела разработки НПД	исполнение
3	Ксенофонтова В.А.	инженер отдела разработки НПД	исполнение

СОДЕРЖАНИЕ

№ п/п	Наименование	Лист	Примечание
1	2	3	4
	Текстовая часть		
1	Общие данные	7	
2	Ситуационный план	16	
3	Сведения об объектах культурного наследия	28	
4	Сведения о проектируемом линейном объекте и оценка воздействия предполагаемых работ по техническому перевооружению ЛЭП 0,4 кВ на сохранность объектов культурного наследия	92	
5	Оценка соответствия проектных решений по объекту «Техническое перевооружение ЛЭП 0,4 кВ от РУ 0,4 кВ ТП-1219, ЛЭП 0,4 кВ от ближайшей опоры ТП-600, ЛЭП 0,4 кВ от ближайшей опоры РУ 0,4 кВ ТП-119, г. Астрахань в районе «Коса» по ул. М. Горького, ул. Пугачева и пер. Тихий» градостроительным регламентам	100	
6	Мероприятия по обеспечению сохранности объектов культурного наследия	108	
7	Вывод о воздействии проектируемых работ по объекту «Техническое перевооружение ЛЭП 0,4 кВ от РУ 0,4 кВ ТП-1219, ЛЭП 0,4 кВ от ближайшей опоры ТП-600, ЛЭП 0,4 кВ от ближайшей опоры РУ 0,4 кВ ТП-119, г. Астрахань в районе «Коса» по ул. М. Горького, ул. Пугачева и пер. Тихий» на сохранность объектов культурного наследия	110	

Инв. № подл.	Подпись и дата	Взам. инв. №				
			30002401000047-1363-ОС2-С			
			Изм.	Кол.уч	Лист	№ док
			Нач. отдела	Форопонова		Дата
			Вед. историк	Глазкова		
			Инженер	Ксенофонтова		
			Обеспечение сохранности объектов культурного наследия			
			Стадия	Лист	Листов	
			П	5	184	
			ГАУК РО «Донское наследие»			

	Приложение	115	
	Приложение 1. Решение Астраханского областного совета народных депутатов от 22.08.1990 № 484	116	
	Приложение 2. Постановление Главы администрации Астраханской области от 27.10.1997 № 437	118	
	Приложение 3. Постановление Главы администрации Астраханской области от 25.01.1999 № 20	120	
	Приложение 4. Постановление Думы Астраханской области от 14.06.2012 № 299/6	122	
	Приложение 5. Постановление Думы Астраханской области от 27.09.2012 № 522/9	124	
	Приложение 6. Постановление Службы государственной охраны объектов культурного наследия Астраханской области от 29.12.2017 № 016-П	127	
	Приложение 7. Постановление службы государственной охраны объектов культурного наследия Астраханской области от 17.05.2019 № 10-П	140	
	Приложение 8. Постановление Службы государственной охраны объектов культурного наследия Астраханской области от 23.10.2019 № 020-П	146	
	Приложение 9. Решение Городской Думы муниципального образования «Город Астрахань» от 16.07.2020 № 69	157	
	Приложение 10. Постановление Службы государственной охраны объектов культурного наследия Астраханской области от 19.10.2020 № 022-П	159	
	Приложение 11. Распоряжение Службы государственной охраны объектов культурного наследия Астраханской области от 16.03.2022 № 0006-р	166	
	Приложение 12. Приказ Министерства культуры РФ от 04.04.2023 № 839	168	
	Приложение 13. Правила землепользования и застройки муниципального образования «Городской округ город Астрахань»	170	
	Приложение 14. Лицензия № МКРФ 00853 от 18.06.2013	173	
	Приложение 15. Электроснабжение. План магистральной электрической сети от ТП-1219 КЛ-0,4 кВ	176	
	Графическая часть	178	

Инов. № подл.	Подпись и дата	Взам. инв. №

Изм.	Кол. уч.	Лист	№ Док	Подп.	Дата

30002401000047-1363-ОС2

1. ОБЩИЕ ДАННЫЕ

Настоящий раздел разработан в составе проектной документации по объекту «Техническое перевооружение ЛЭП 0,4 кВ от РУ 0,4 кВ ТП-1219, ЛЭП 0,4 кВ от ближайшей опоры ТП-600, ЛЭП 0,4 кВ от ближайшей опоры РУ 0,4 кВ ТП-119, г. Астрахань в районе «Коса» по ул. М. Горького, ул. Пугачева и пер. Тихий» для обеспечения сохранности:

объекта культурного наследия регионального значения «Дом жилой с пристройкой и палаткой Усейнова Аджи, 2-я пол. XIX в.» по адресу: Астраханская область, г. Астрахань, ул. М. Горького, 6/2, ул. Пугачева;

объекта культурного наследия регионального значения «Дом жилой Феофанова Е.Ф., около 1868 г.» по адресу: Астраханская область, г. Астрахань, ул. М. Горького, 13/2, ул. Никольская;

объекта культурного наследия регионального значения «Дом жилой с хозпомещениями Жарова Я., 2-ая пол. XIX в., до 1884 г.» по адресу: Астраханская область, г. Астрахань, ул. М. Горького, 15;

объекта культурного наследия регионального значения «Дом жилой со службами и лавками Аркадьева В., до 1868 г.» по адресу: Астраханская область, г. Астрахань, ул. М. Горького, 17;

выявленного объекта культурного наследия «Дом жилой, нач. XX в.» по адресу: Астраханская область, г. Астрахань, ул. М. Горького, 19 (Лит. «А»);

объекта культурного наследия регионального значения «Дом жилой с лавками Степанова К.Е., кон. XIX в.» по адресу: Астраханская область, г. Астрахань, ул. М. Горького, 21;

объекта культурного наследия регионального значения «Дом жилой, 2-я пол. XIX в.» по адресу: Астраханская область, город Астрахань, ул. М. Горького, 23;

объекта культурного наследия регионального значения «Дом с торговыми лавками и выходами Артемьева Н.И.» по адресу: Астраханская область, г. Астрахань, ул. М. Горького, 25;

объекта культурного наследия регионального значения «Дом доходный с лавками Смирнова В.И., до 1883 г.» по адресу: Астраханская область, г. Астрахань, ул. М. Горького, 27;

объекта культурного наследия регионального значения «Дом доходный Якупова, 2-я пол. XIX в. (Лит. «А», «А1», «А3»; ворота I)» по адресу: Астраханская область, г. Астрахань, ул. М. Горького, 31;

объекта культурного наследия регионального значения «Дом жилой Малыгина, кон. XIX в.» по адресу: Астраханская область, г. Астрахань, ул. М. Горького, 33;

Инов. № подл.	Подпись и дата	Взам. инв. №						
Изм.	Кол. уч.	Лист	№ Док	Подп.	Дата	30002401000047-1363-ОС2		Лист
								7

объекта культурного наследия регионального значения «Дом жилой с лавками Ключкина, кон. XIX в.» по адресу: Астраханская область, г. Астрахань, ул. М. Горького, 35/38, ул. Урицкого;

объекта культурного наследия регионального значения «Дом жилой с лавками Дадонова, кон. XIX в.» по адресу: Астраханская область, г. Астрахань, ул. М. Горького, 37/3, ул. Пугачева;

объекта культурного наследия регионального значения «Усадьба Панова, вт. пол. XIX в.» по адресу: Астраханская область, г. Астрахань, ул. Пугачева, 5/40, ул. Урицкого;

объекта культурного наследия регионального значения «Коса, XIX - нач. XX вв.» по адресу: Астраханская область, г. Астрахань, в границах: ул. Адмиралтейская, ул. Красная Набережная, ул. Максима Горького, ул. Анатолия Сергеева (набережная р. Волги), проспект Губернатора Анатолия Гужвина;

объекта культурного наследия регионального значения «Набережная р. Волги, XIX - начало XX вв.» по адресу: Астраханская область, г. Астрахань, ул. Максима Горького, ул. Анатолия Сергеева;

объекта культурного наследия регионального значения «Вторая Кремлевская улица (Кремлевский съезд), XIX - нач. XX вв.» по адресу: Астраханская область, Астраханская область, г. Астрахань, ул. Е. Пугачева;

объекта культурного наследия регионального значения «Продольно-Волжская улица, XIX - начало XX вв.» по адресу: Астраханская область, г. Астрахань, ул. Урицкого.

Инв. № подл.	Подпись и дата	Взам. инв. №							30002401000047-1363-ОС2	Лист
										8
			Изм.	Кол. уч.	Лист	№ Док	Подп.	Дата		

Раздел разработан в соответствии с требованиями ст. 36 Федерального закона от 25.06.2002 № 73-ФЗ «Об объектах культурного наследия (памятниках истории и культуры) народов Российской Федерации», ст. 3 Закона Астраханской области от 30.12.2005 № 94/2005-ОЗ «Об объектах культурного наследия (памятниках истории и культуры) народов Российской Федерации, расположенных на территории Астраханской области», а также в соответствии с положениями постановления Правительства Астраханской области от 23.12.2015 №650-П «О Порядке организации и осуществления регионального государственного надзора за состоянием, содержанием, сохранением, использованием, популяризацией и государственной охраной объектов культурного наследия (памятников истории и культуры) народов Российской Федерации регионального значения, объектов культурного наследия (памятников истории и культуры) народов Российской Федерации местного (муниципального) значения, выявленных объектов культурного наследия (памятников истории и культуры) народов Российской Федерации, расположенных на территории Астраханской области».

ЦЕЛЬ РАБОТЫ

- обеспечение сохранности объектов культурного наследия при проведении работ по объекту «Техническое перевооружение ЛЭП 0,4 кВ от РУ 0,4 кВ ТП-1219, ЛЭП 0,4 кВ от ближайшей опоры ТП-600, ЛЭП 0,4 кВ от ближайшей опоры РУ 0,4 кВ ТП-119, г. Астрахань в районе «Коса» по ул. М. Горького, ул. Пугачева и пер. Тихий».

СОСТАВ РАБОТЫ

- изучение сведений о предполагаемых работах;
- изучение сведений об объектах культурного наследия, попадающих в зону воздействия;
- вывод о воздействии проводимых работ на объекты культурного наследия.

Инов. № подл.	Подпись и дата	Взам. инв. №							30002401000047-1363-ОС2	Лист
										9
			Изм.	Кол. уч.	Лист	№ Док	Подп.	Дата		

Раздел об обеспечении сохранности объектов культурного наследия выполнен во взаимосвязи со следующими исходными документами:

- проект электроснабжения объекта «Техническое перевооружение ЛЭП 0,4 кВ от РУ 0,4 кВ ТП-1219, ЛЭП 0,4 кВ от ближайшей опоры ТП-600, ЛЭП 0,4 кВ от ближайшей опоры РУ 0,4 кВ ТП-119, г. Астрахань в районе «Коса» по ул. М. Горького, ул. Пугачева и пер. Тихий», разработанный ООО «НПП» Энергосервис»;

- решение Астраханского областного совета народных депутатов от 22.08.1990 № 484 «О принятии памятников архитектуры под охрану государству» (приложение 1);

- постановление Главы администрации Астраханской области от 27.10.1997 № 437 «О перечне памятников истории и культуры, расположенных на территории Астраханской области» (приложение 2);

- постановление Главы администрации Астраханской области от 25.01.1999 № 20 «О внесении изменений и дополнений в приложение к решению исполкома Астраханского областного Совета народных депутатов от 28.08.90 № 484» (приложение 3);

- постановление Думы Астраханской области от 14.06.2012 № 299/6 «О включении объектов культурного наследия в единый государственный реестр объектов культурного наследия (памятников истории и культуры) народов Российской Федерации как объектов культурного наследия регионального значения» (приложение 4);

- постановление Думы Астраханской области от 27.09.2012 № 522/9 «О включении объектов культурного наследия в единый государственный реестр объектов культурного наследия (памятников истории и культуры) народов Российской Федерации, расположенных на территории Астраханской области» (приложение 5);

- постановление Службы государственной охраны объектов культурного наследия Астраханской области от 29.12.2017 № 016-П «Об установлении границ территорий объектов культурного наследия, расположенных в городе Астрахани» (приложение 6);

- постановление службы государственной охраны объектов культурного наследия Астраханской области от 17.05.2019 № 10-П «О принятии на государственную охрану и включении в единый государственный реестр объектов культурного наследия объекта культурного наследия регионального значения «Дом жилой со службами и лавками Аркадьева В., до 1868 г.», расположенный по адресу: г. Астрахань, ул. М. Горького, 17 (лит. «А», «Б», «В», «Г»))» (приложение 7);

Взам. инв. №		Подпись и дата		Инов. № подл.									30002401000047-1363-ОС2		Лист 10	
							Изм.	Кол. уч.	Лист	№ Док	Подп.	Дата				

- постановление Службы государственной охраны объектов культурного наследия Астраханской области от 23.10.2019 № 020-П «Об установлении границ территорий объектов культурного наследия, расположенных на территории Астраханской области» (приложение 8);

- решение Городской Думы муниципального образования «Город Астрахань» от 16.07.2020 № 69 «Об утверждении Правил землепользования и застройки муниципального образования «Городской округ город Астрахань» (с изменениями на 19 декабря 2023 года) (приложение 9);

- постановление Службы государственной охраны объектов культурного наследия Астраханской области от 19.10.2020 № 022-П «О включении в Единый государственный реестр объектов культурного наследия и принятии на государственную охрану объекта культурного наследия регионального значения «Дом доходный Якупова, 2-я пол. XIX в. (Лит. «А», «А1», «А3»; ворота I)», расположенного по адресу: г. Астрахань, пер. Тихий, 2/ ул. М. Горького, 31» (приложение 10);

- распоряжение Службы государственной охраны объектов культурного наследия Астраханской области от 16.03.2022 № 0006-р «Об уточнении сведений об объектах культурного наследия регионального значения, расположенных на территории Астраханской области» (приложение 11);

- сводная таблица объектов культурного наследия Астраханской области Службы государственной охраны объектов культурного наследия Астраханской области (<https://cloud.mail.ru/public/5ywp/39WUphxBK>);

- приказ Министерства культуры Российской Федерации от 4.04.2023 № 839 «Об утверждении перечня исторических поселений, имеющих особое значение для истории и культуры Российской Федерации» (приложение 12);

- правила землепользования и застройки муниципального образования «Городской округ город Астрахань» в ред. постановления минимущества Астраханской области от 19.12.2023 № 78, (приложение 13);

- лицензия № МКРФ 00853 от 18.06.2013 (приложение 14).

Термины и определения.

Объекты культурного наследия (памятники истории и культуры) народов Российской Федерации – объекты недвижимого имущества со связанными с ними произведениями живописи, скульптуры, декоративно-прикладного искусства, объектами науки и техники и иными предметами материальной культуры, возникшие в результате исторических событий, представляющие собой ценность с точки зрения истории, археологии, архитектуры, градостроительства, искусства, науки и техники, эстетики, этнологии и антропологии, социальной культуры и являющиеся свидетельством эпох и цивилизаций, подлинными источниками

Взам. инв. №		Термины и определения.						
		Объекты культурного наследия (памятники истории и культуры) народов Российской Федерации – объекты недвижимого имущества со связанными с ними произведениями живописи, скульптуры, декоративно-прикладного искусства, объектами науки и техники и иными предметами материальной культуры, возникшие в результате исторических событий, представляющие собой ценность с точки зрения истории, археологии, архитектуры, градостроительства, искусства, науки и техники, эстетики, этнологии и антропологии, социальной культуры и являющиеся свидетельством эпох и цивилизаций, подлинными источниками						
Подпись и дата								
Инв. № подл.								
Изм.		Кол. уч.	Лист	№ Док	Подп.	Дата	30002401000047-1363-ОС2	Лист
								11

информации о зарождении и развитии культуры.

Объекты культурного наследия федерального значения – объекты, обладающие историко-архитектурной, художественной, научной и мемориальной ценностью, имеющие особое значение для истории и культуры Российской Федерации, а также объекты археологического наследия.

Объекты культурного наследия регионального значения – объекты, обладающие историко-архитектурной, художественной, научной и мемориальной ценностью, имеющие особое значение для истории и культуры субъекта Российской Федерации.

Объекты культурного наследия местного (муниципального) значения – объекты, обладающие историко-архитектурной, художественной, научной и мемориальной ценностью, имеющие особое значение для истории и культуры муниципального образования.

Выявленный объект культурного наследия – объект, обладающий признаками объекта культурного наследия, включенный региональным органом охраны объектов культурного наследия в перечень выявленных объектов культурного наследия. Выявленный объект культурного наследия подлежит государственной охране в соответствии с Федеральным законом «Об объектах культурного наследия (памятниках истории и культуры) народов Российской Федерации» от 25.06.2002 № 73-ФЗ, до принятия решения о включении его в Единый государственный реестр объектов культурного наследия (памятников истории и культуры) народов Российской Федерации либо об отказе во включении его в реестр.

Объекты археологического наследия – частично или полностью скрытые в земле или под водой следы существования человека в прошлых эпохах (включая все связанные с такими следами археологические предметы и культурные слои), основным или одним из основных источников информации, о которых являются археологические раскопки или находки.

Археологические полевые работы (археологические разведки, археологические раскопки, археологические наблюдения) – работы по выявлению и изучению объектов археологического наследия.

Археологические разведки – проведение на поверхности земли или под водой научных исследований, направленных на поиски объектов археологического наследия или собственно на объектах археологического наследия, без осуществления земляных работ либо с осуществлением локальных земляных работ с общей площадью не более 20 м² на каждом объекте археологического наследия с исследованием культурного слоя путем заложения шурфов или без таковых, в том числе с полным или частичным изъятием археологических предметов в целях

Ив. № подл.	Подпись и дата	Взам. инв. №							30002401000047-1363-ОС2	Лист
										12
			Изм.	Кол. уч.	Лист	№ Док	Подп.	Дата		

выявления объектов археологического наследия, уточнения сведений о них и (или) планирования мероприятий по обеспечению их сохранности.

Археологические раскопки – проведение на поверхности земли, в земле или под водой научных исследований объектов археологического наследия посредством земляных и связанных с ними работ, в том числе с полным или частичным изъятием археологических предметов из раскопов в целях изучения и сохранения объектов археологического наследия.

Спасательные археологические полевые работы – работы по сохранению объектов археологического наследия в случае невозможности обеспечения их физической сохранности, проводимые методами научных исследований объектов археологического наследия с полным или частичным изъятием археологических предметов из раскопов в целях их сохранения и получения научных знаний.

Археологические наблюдения – проведение научных исследований на поврежденных участках территорий объектов археологического наследия в целях выявления на них археологических предметов и сохранившихся участков культурного слоя и (или) конструктивных составляющих объектов археологического наследия, исследуемых методами археологических раскопок.

Археологический шурф – прямоугольное в плане разведочное вскрытие грунта, площадь которого может варьировать от 1 до 20 м².

Территория объекта культурного наследия (памятника истории и культуры) – особо охраняемый земельный участок, исторически и функционально связанный с недвижимым памятником и являющийся его неотъемлемой частью, с учетом современной градостроительной ситуации.

Границы территории объекта культурного наследия – планировочные рубежи территории объекта культурного наследия.

Режимы содержания и использования территории объекта культурного наследия – комплекс мероприятий, проводимых в целях сохранения и реставрации территории объекта культурного наследия, предотвращения ухудшения состояния элементов, включенных в состав предмета охраны памятника истории и культуры. В зависимости от вида, историко-культурной значимости, сохранности объекта культурного наследия предусматриваются различные виды деятельности, обеспечивающие возможность его изучения, сохранения и реставрации.

Охранная зона объекта культурного наследия – территория, в пределах которой в целях обеспечения сохранности объекта культурного наследия в его историческом ландшафтном окружении устанавливается особый режим использования земель и земельных участков, ограничивающий хозяйственную деятельность и запрещающий строительство, за исключением применения

Инов. № подл.	Подпись и дата	Взам. инв. №							30002401000047-1363-ОС2	Лист
										13
			Изм.	Кол. уч.	Лист	№ Док	Подп.	Дата		

специальных мер, направленных на сохранение и регенерацию историко-градостроительной или природной среды объекта культурного наследия.

Зона регулирования застройки и хозяйственной деятельности – территория, в пределах которой устанавливается режим использования земель и земельных участков, ограничивающий строительство и хозяйственную деятельность, определяются требования к реконструкции существующих зданий и сооружений.

Зона охраняемого природного ландшафта – территория, в пределах которой устанавливается режим использования земель и земельных участков, запрещающий или ограничивающий хозяйственную деятельность, строительство и реконструкцию существующих зданий и сооружений в целях сохранения (регенерации) природного ландшафта, включая долины рек, водоемы, леса и открытые пространства, связанные композиционно с объектами культурного наследия.

Объединенная зона охраны объектов культурного наследия – единая охранная зона объектов культурного наследия, единая зона регулирования застройки и хозяйственной деятельности и единая зона охраняемого природного ландшафта, установленные в целях одновременного обеспечения сохранности нескольких объектов культурного наследия в их исторической среде.

Историко-культурный опорный план – чертеж, выполненный на геоподоснове, обобщающий результаты историко-архивных и натурных исследований, на котором графически зафиксированы этапы исторического развития территории. Объединяет в себе в зависимости от характера объекта культурного наследия и градостроительной ситуации историко-архитектурный, историко-градостроительный, историко-археологический и историко-ландшафтный опорные планы.

Объект капитального строительства – здание, строение, сооружение, объекты, строительство которых не завершено (далее - объекты незавершенного строительства), за исключением некапитальных строений, сооружений и неотделимых улучшений земельного участка (замощение, покрытие и другие).

Некапитальные строения, сооружения – строения, сооружения, которые не имеют прочной связи с землей и конструктивные характеристики которых позволяют осуществить их перемещение и (или) демонтаж и последующую сборку без несоразмерного ущерба назначению и без изменения основных характеристик строений, сооружений (в том числе киосков, навесов и других подобных строений, сооружений).

Инов. № подл.	Подпись и дата	Взам. инв. №							30002401000047-1363-ОС2	Лист
										14
Изм.	Кол. уч.	Лист	№ Док	Подп.	Дата					

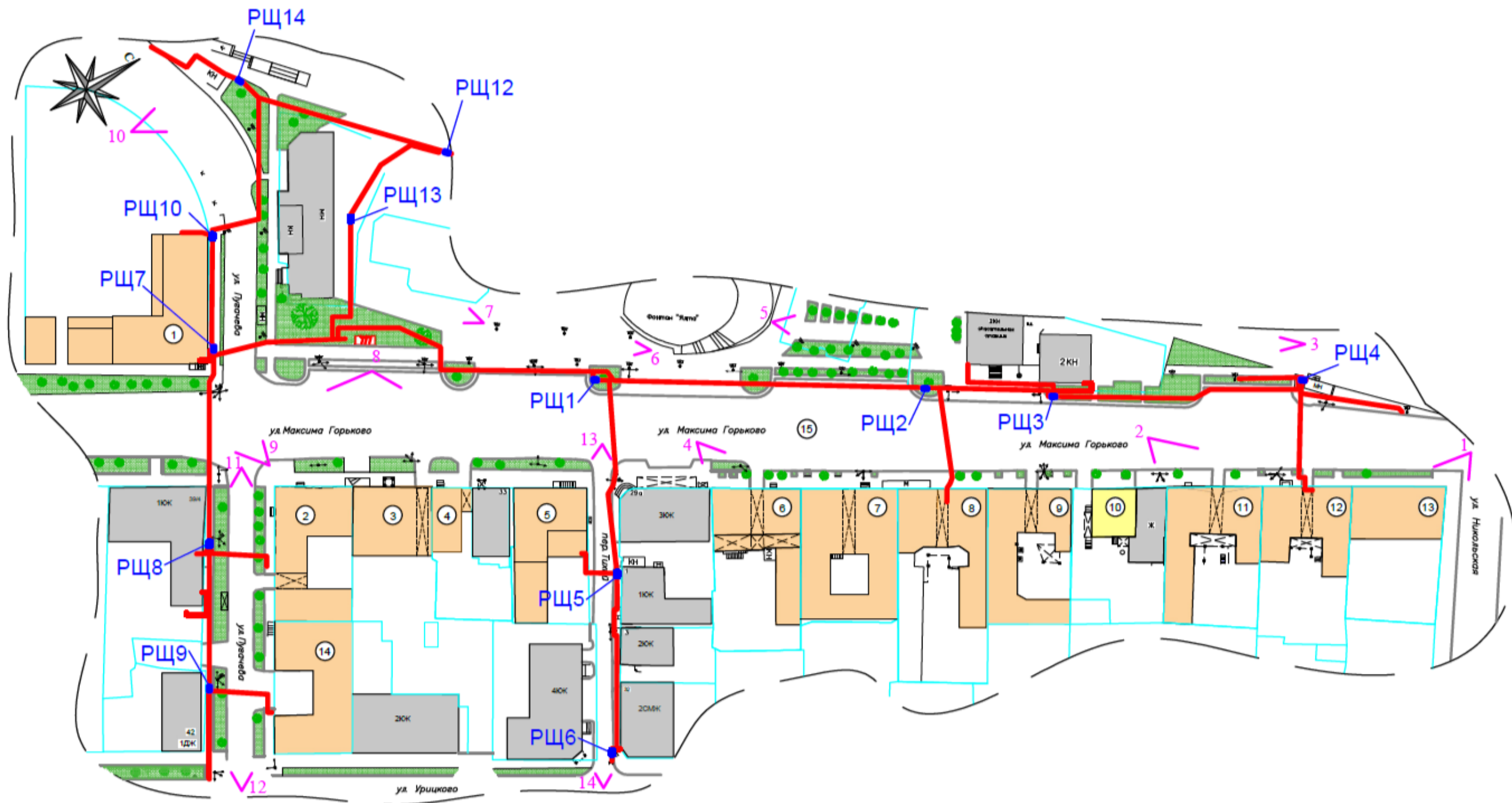
Кабельная линия – линия, предназначенная для передачи электроэнергии, отдельных ее импульсов или оптических сигналов и состоящая из одного или нескольких параллельных кабелей.

Распределительный щит (РЩ) – устройство различной комплектации, которое принимает электрическую энергию от вводного силового кабеля и распределяет ее по цепям электроприемников. Внутри щитка для приема и распределения электроэнергии размещаются аппараты, автоматы, коммутационные элементы, приборы.

Инв. № подл.	Подпись и дата	Взам. инв. №							30002401000047-1363-ОС2	Лист
										15
			Изм.	Кол. уч.	Лист	№ Док	Подп.	Дата		

M1:1000

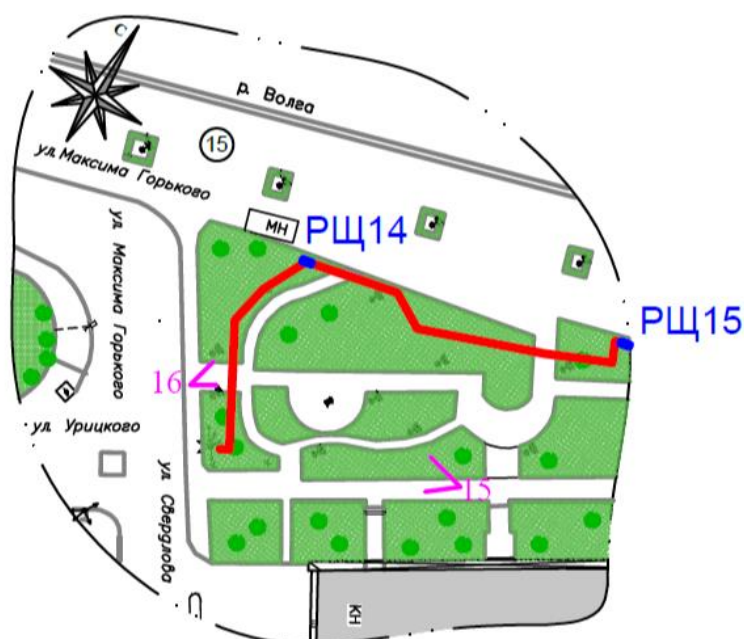
Фрагмент плана по ул. М. Горького от ул. Пугачева до ул. Никольской



Инв. № подл.	Подпись и дата	Взам. инв. №

						30002401000047-1363-ОС2	Лист
							16
Изм.	Кол. уч.	Лист	№ Док	Подп.	Дата		

Фрагмент плана **по ул. М. Горького от ул. Свердлова до ул. Красная Набережная**



Условные обозначения:

Элементы геоподосновы

- проектируемая трасса электрической сети;
- граница кадастрового участка;
- газон;
- дерево;
- граница проектирования;
- распределительный шкаф;
- РЩ15 номер распределительного шкафа;
- 1 < точка фотофиксации.

Застройка

- объект культурного наследия регионального значения;
- выявленный объект культурного наследия;
- рядовая застройка;
- 1 номер объекта культурного наследия по аннотированному списку.

Инв. № подл.	Взам. инв. №														
Подпись и дата															
Изм.	Кол. уч.	Лист	№ Док	Подп.	Дата									Лист	17

30002401000047-1363-ОС2

Аннотированный список объектов культурного наследия

№	Наименование и адрес объекта культурного наследия
1	объект культурного наследия регионального значения «Дом жилой с пристройкой и палаткой Усейнова Аджи, 2-я пол. XIX в.» по адресу: Астраханская область, г. Астрахань, ул. М. Горького, 6/2, ул. Пугачева;
2	объект культурного наследия регионального значения «Дом жилой с лавками Дадонova, кон. XIX в.» по адресу: Астраханская область, г. Астрахань, ул. М. Горького, 37/3, ул. Пугачева;
3	объект культурного наследия регионального значения «Дом жилой с лавками Ключкина, кон. XIX в.» по адресу: Астраханская область, г. Астрахань, ул. М. Горького, 35/38, ул. Урицкого;
4	объект культурного наследия регионального значения «Дом жилой Малыгина, кон. XIX в.» по адресу: Астраханская область, г. Астрахань, ул. М. Горького, 33;
5	объект культурного наследия регионального значения «Дом доходный Якупова, 2-я пол. XIX в. (Лит. «А», «А1», «А3»; ворота I)» по адресу: Астраханская область, г. Астрахань, ул. М. Горького, 31;
6	объект культурного наследия регионального значения «Дом доходный с лавками Смирнова В.И., до 1883 г.» по адресу: Астраханская область, г. Астрахань, ул. М. Горького, 27;
7	объект культурного наследия регионального значения «Дом с торговыми лавками и выходами Артемьева Н.И.» по адресу: Астраханская область, г. Астрахань, ул. М. Горького, 25;
8	объект культурного наследия регионального значения «Дом жилой, 2-я пол. XIX в.» по адресу: Астраханская область, город Астрахань, ул. М. Горького, 23;
9	объект культурного наследия регионального значения «Дом жилой с лавками Степанова К.Е., кон. XIX в.» по адресу: Астраханская область, г. Астрахань, ул. М. Горького, 21;
10	выявленный объект культурного наследия «Дом жилой, нач. XX в.» по адресу: Астраханская область, г. Астрахань, ул. М. Горького, 19 (Лит. «А»);
11	объект культурного наследия регионального значения «Дом жилой со службами и лавками Аркадьева В., до 1868 г.» по адресу: Астраханская область, г. Астрахань, ул. М. Горького, 17;

Инов. № подл.	Подпись и дата	Взам. инв. №						
			<p>объект культурного наследия регионального значения «Дом жилой с лавками Степанова К.Е., кон. XIX в.» по адресу: Астраханская область, г. Астрахань, ул. М. Горького, 21;</p>					
			<p>10 выявленный объект культурного наследия «Дом жилой, нач. XX в.» по адресу: Астраханская область, г. Астрахань, ул. М. Горького, 19 (Лит. «А»);</p>					
			<p>11 объект культурного наследия регионального значения «Дом жилой со службами и лавками Аркадьева В., до 1868 г.» по адресу: Астраханская область, г. Астрахань, ул. М. Горького, 17;</p>					

12	объект культурного наследия регионального значения «Дом жилой с хозпомещениями Жарова Я., 2-ая пол. XIX в., до 1884 г.» по адресу: Астраханская область, г Астрахань, ул. М. Горького, 15;
13	объект культурного наследия регионального значения «Дом жилой Феофанова Е.Ф., около 1868 г.» по адресу: Астраханская область, г. Астрахань, ул. М. Горького, 13/2, ул. Никольская;
14	объект культурного наследия регионального значения «Усадьба Панова, вт. пол. XIX в.» по адресу: Астраханская область, г. Астрахань, ул. Пугачева, 5/40, ул. Урицкого;
15	объект культурного наследия регионального значения «Коса, XIX - нач. XX вв.» по адресу: Астраханская область, г. Астрахань, в границах: ул. Адмиралтейская, ул. Красная Набережная, ул. Максима Горького, ул. Анатолия Сергеева (набережная р. Волги), проспект Губернатора Анатолия Гужвина.

Кроме указанных в аннотированном списке объектов культурного наследия, участки прохождения проектируемой трассы располагаются также в границах территорий*:

- объекта культурного наследия регионального значения (достопримечательного места) «Вторая Кремлевская улица (Кремлевский съезд), XIX – нач. XX вв.», границы территории объекта культурного наследия установлены по внешней границе домовладений, расположенных на ул. Пугачева;

- объекта культурного наследия регионального значения (достопримечательного места) «Набережная р. Волги, XIX - начало XX вв.», границы территории объекта культурного наследия установлены по внешней границе домовладений, расположенных на ул. М. Горького, ул. А. Сергеева;

- объекта культурного наследия регионального значения (достопримечательного места) «Продольно-Волжская улица, XIX - начало XX вв.», границы территории объекта культурного наследия установлены по внешней границе домовладений, расположенных на ул. Урицкого.

*Границы территорий объектов культурного наследия в настоящее время не от кадастрированы.

Инов. № подл.	Подпись и дата	Взам. инв. №				
Изм.	Кол. уч.	Лист	№ Док	Подп.	Дата	
30002401000047-1363-ОС2						Лист
						19

Фотофиксация

Дата проведения – март 2024 г.



Точка фотофиксации №1.



Точка фотофиксации №2.

Инов. № подл.	Подпись и дата	Взам. инв. №

Изм.	Кол. уч.	Лист	№ Док	Подп.	Дата

30002401000047-1363-ОС2



Точка фотофиксации №3.



Точка фотофиксации №4.

Инов. № подл.	Подпись и дата	Взам. инв. №
Изм.	Кол. уч.	Лист
№ Док	Подп.	Дата


30002401000047-1363-ОС2

Лист

21



Точка фотофиксации №5.



Точка фотофиксации №6.

Инов. № подл.	Подпись и дата	Взам. инв. №

Изм.	Кол. уч.	Лист	№ Док	Подп.	Дата

30002401000047-1363-ОС2



Точка фотофиксации №7.




Точка фотофиксации №8.

Инов. № подл.	Подпись и дата	Взам. инв. №

Изм.	Кол. уч.	Лист	№ Док	Подп.	Дата

30002401000047-1363-ОС2




Точка фотофиксации №9.



Точка фотофиксации №10.

Инов. № подл.	Подпись и дата	Взам. инв. №							Лист
			30002401000047-1363-ОС2						24
Изм.	Кол. уч.	Лист	№ Док	Подп.	Дата				



Точка фотофиксации №11.



Точка фотофиксации №12.

Инов. № подл.	Подпись и дата	Взам. инв. №

Изм.	Кол. уч.	Лист	№ Док	Подп.	Дата

30002401000047-1363-ОС2

Лист

25



Точка фотофиксации №13.



Точка фотофиксации №14.

Инов. № подл.	Подпись и дата	Взам. инв. №

Изм.	Кол. уч.	Лист	№ Док	Подп.	Дата

30002401000047-1363-OC2

Лист
26



Точка фотофиксации №15.



Точка фотофиксации №16.

Инов. № подл.	Подпись и дата	Взам. инв. №

Изм.	Кол. уч.	Лист	№ Док	Подп.	Дата

30002401000047-1363-ОС2

3. СВЕДЕНИЯ ОБ ОБЪЕКТАХ КУЛЬТУРНОГО НАСЛЕДИЯ

Объекты культурного наследия, расположенные на земельных участках, непосредственно связанных с объектом «Техническое перевооружение ЛЭП 0,4 кВ от РУ 0,4 кВ ТП-1219, ЛЭП 0,4 кВ от ближайшей опоры ТП-600, ЛЭП 0,4 кВ от ближайшей опоры РУ 0,4 кВ ТП-119, г. Астрахань в районе «Коса» по ул. М. Горького, ул. Пугачева и пер. Тихий», находятся в исторической части города Астрахани – административного центра Астраханской области. Приказом Министерства культуры РФ № 839 от 04.04.2023 Астрахань включена в перечень исторических поселений, имеющих особое значение для истории и культуры Российской Федерации (приложение 12).

Участки прохождения проектируемой трассы располагаются в границах территорий достопримечательных мест:

объекта культурного наследия регионального значения «Набережная р. Волги, XIX - начало XX вв.» по адресу: Астраханская область, г. Астрахань, ул. Максима Горького, ул. Анатолия Сергеева;

объекта культурного наследия регионального значения «Вторая Кремлевская улица (Кремлевский съезд), XIX - нач. XX вв.» по адресу: Астраханская область, Астраханская область, г. Астрахань, ул. Е. Пугачева;

объекта культурного наследия регионального значения «Продольно-Волжская улица, XIX - начало XX вв.» по адресу: Астраханская область, г. Астрахань, ул. Урицкого.

Кроме того, рассматриваемые в настоящем разделе объекты культурного наследия – памятники градостроительства и архитектуры, а именно:

объект культурного наследия регионального значения «Дом жилой с пристройкой и палаткой Усейнова Аджи, 2-я пол. XIX в.» по адресу: Астраханская область, г. Астрахань, ул. М. Горького, 6/2, ул. Пугачева;

объект культурного наследия регионального значения «Дом жилой Феофанова Е.Ф., около 1868 г.» по адресу: Астраханская область, г. Астрахань, ул. М. Горького, 13/2, ул. Никольская;

объект культурного наследия регионального значения «Дом жилой с хозпомещениями Жарова Я., 2-ая пол. XIX в., до 1884 г.» по адресу: Астраханская область, г. Астрахань, ул. М. Горького, 15;

объект культурного наследия регионального значения «Дом жилой со службами и лавками Аркадьева В., до 1868 г.» по адресу: Астраханская область, г. Астрахань, ул. М. Горького, 17;

выявленный объект культурного наследия «Дом жилой, нач. XX в.» по адресу: Астраханская область, г. Астрахань, ул. М. Горького, 19 (Лит. «А»);

Инов. № подл.	Подпись и дата	Взам. инв. №	<p>Федотова Е.Ф., около 1888 г.» по адресу: Астраханская область, г. Астрахань, ул. М. Горького, 13/2, ул. Никольская;</p> <p>объект культурного наследия регионального значения «Дом жилой с хозпомещениями Жарова Я., 2-ая пол. XIX в., до 1884 г.» по адресу: Астраханская область, г Астрахань, ул. М. Горького, 15;</p> <p>объект культурного наследия регионального значения «Дом жилой со службами и лавками Аркадьева В., до 1868 г.» по адресу: Астраханская область, г. Астрахань, ул. М. Горького, 17;</p> <p>выявленный объект культурного наследия «Дом жилой, нач. XX в.» по адресу: Астраханская область, г. Астрахань, ул. М. Горького, 19 (Лит. «А»);</p>					
						30002401000047-1363-ОС2	Лист	
							28	
Изм.	Кол. уч.	Лист	№ Док	Подп.	Дата			

объект культурного наследия регионального значения «Дом жилой с лавками Степанова К.Е., кон. XIX в.» по адресу: Астраханская область, г. Астрахань, ул. М. Горького, 21;

объект культурного наследия регионального значения «Дом жилой, 2-я пол. XIX в.» по адресу: Астраханская область, город Астрахань, ул. М. Горького, 23;

объект культурного наследия регионального значения «Дом с торговыми лавками и выходами Артемьева Н.И.» по адресу: Астраханская область, г. Астрахань, ул. М. Горького, 25;

объект культурного наследия регионального значения «Дом доходный с лавками Смирнова В.И., до 1883 г.» по адресу: Астраханская область, г. Астрахань, ул. М. Горького, 27;

объект культурного наследия регионального значения «Дом доходный Якупова, 2-я пол. XIX в. (Лит. «А», «А1», «А3»; ворота I)» по адресу: Астраханская область, г. Астрахань, ул. М. Горького, 31;

объект культурного наследия регионального значения «Дом жилой Малыгина, кон. XIX в.» по адресу: Астраханская область, г. Астрахань, ул. М. Горького, 33;

объект культурного наследия регионального значения «Дом жилой с лавками Ключкина, кон. XIX в.» по адресу: Астраханская область, г. Астрахань, ул. М. Горького, 35/38, ул. Урицкого;

объект культурного наследия регионального значения «Дом жилой с лавками Дадонова, кон. XIX в.» по адресу: Астраханская область, г. Астрахань, ул. М. Горького, 37/3, ул. Пугачева;

объект культурного наследия регионального значения «Усадьба Панова, вт. пол. XIX в.» по адресу: Астраханская область, г. Астрахань, ул. Пугачева, 5/40, ул. Урицкого;

находятся на территории объекта культурного наследия регионального значения «Коса, XIX - нач. XX вв.», расположенного по адресу: Астраханская область, г. Астрахань, в границах: ул. Адмиралтейская, ул. Красная Набережная, ул. Максима Горького, ул. Анатолия Сергеева (набережная р. Волги), проспект Губернатора Анатолия Гужвина.

Район Косы в Астрахани к началу XIX века считался своеобразными воротами в большой торговый город, географически расположенный в низовьях реки Волги, где веками проходили торговые пути, связывавшие разные стороны света.

Со второй половины XVIII века на береговой линии Волги напротив кремля происходил процесс образования косы, которая изначально воспринималась как помеха судоходству. По мнению исследователей причиной возникновения косы стали естественные гидрологические и геоморфологические процессы, характерные для волжской дельты – размыв правого берега и намывание из этого материала

Инов. № подл.	Подпись и дата	Взам. инв. №	ул. Максима Горького, ул. Анатолия Сергеева (набережная р. Волги), проспект Губернатора Анатолия Гужвина.					
			Район Косы в Астрахани к началу XIX века считался своеобразными воротами в большой торговый город, географически расположенный в низовьях реки Волги, где веками проходили торговые пути, связывавшие разные стороны света.					
			Со второй половины XVIII века на береговой линии Волги напротив кремля происходил процесс образования косы, которая изначально воспринималась как помеха судоходству. По мнению исследователей причиной возникновения косы стали естественные гидрологические и геоморфологические процессы, характерные для волжской дельты – размыв правого берега и намывание из этого материала					
						30002401000047-1363-ОС2	Лист	
							29	
Изм.	Кол. уч.	Лист	№ Док	Подп.	Дата			

новых островов. В дополнение к этому шел процесс циклического сокращения стока Волги и общего понижения уровня Каспийского моря.

Проводимые в это время гидротехнические работы по строительству городского канала мало влияли на эти масштабные факторы.

Поначалу городские власти пытались предпринимать некоторые меры по улучшению ситуации, мешавшей судоходству, а значит и торговле, важность которой для Астрахани была крайне велика. В очерках по истории Астрахани А. Штылько, изданных в 1896 г., упоминается, что у кремля между угловой башней и Никольскими воротами была устроена пристань-биржа, к которой причаливали морские суда для выгрузки и загрузки. Рядом с пристанью были построены амбары для складирования товаров, а также таможня. Выше по течению Волги у самих Никольских ворот в 1767 году появилась еще одна пристань для судов с верховьев Волги, ее «платформа была на сваях и от нея тянулся, также на сваях, длинный помост» в Волгу. Постепенное удаление Волги от кремлевского бугра и обмеление прибрежной части пытались компенсировать углублением русла Волги, которое было предпринято в 1792-1801 гг. при губернаторе Скаржинском, для чего у северной стены кремля по проекту архитектора Дигби был прорыт канал. Однако проект потерпел неудачу, канал, названный астраханцами впоследствии р. Скаржинкой, быстро обмелел, отрезав кремль от намывной косы. Дальнейшие попытки его восстановления не были реализованы.



План города Астрахани 1801 года из книги И.В. Равинского.

Интернет-ресурс: http://www.etomesto.ru/map-astrahan_1801/

Условные обозначения:

- рассматриваемая территория.

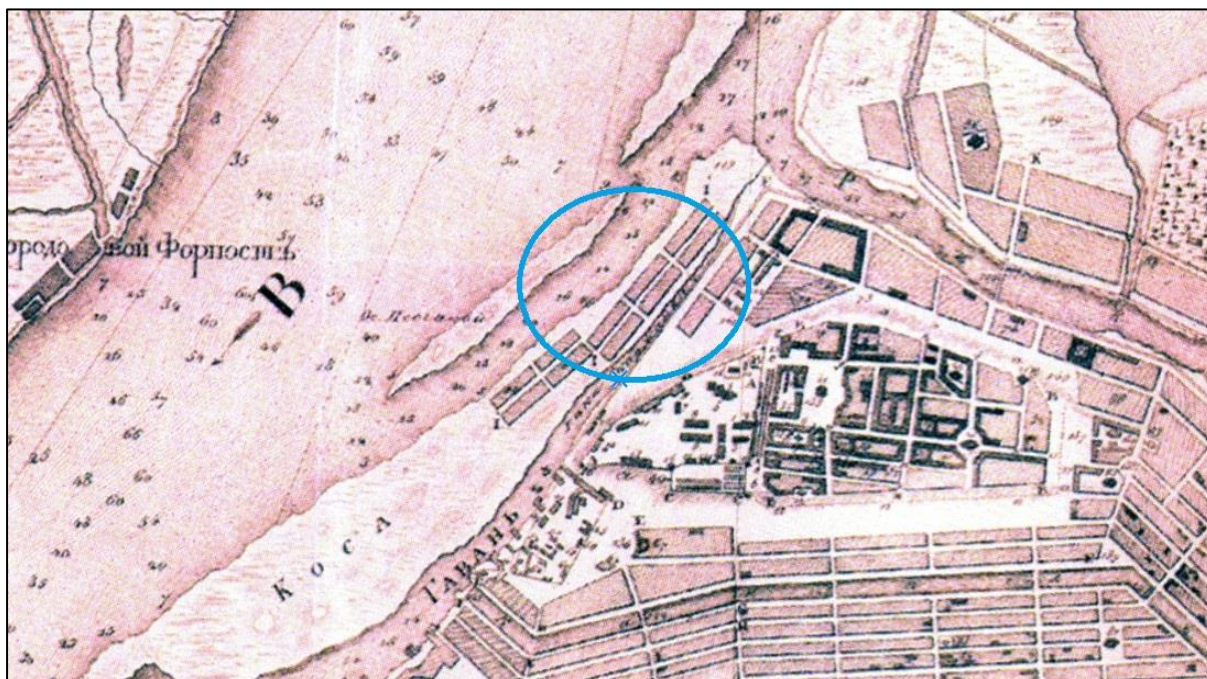
К началу XIX века между кремлем и Волгой образовалось огромное пространство, однако в генеральном плане города 1801 года это отражения не

Взам. инв. №						
Подпись и дата						
Инв. № подл.						
Изм.	Кол. уч.	Лист	№ Док	Подп.	Дата	<div>30002401000047-1363-ОС2</div> <div>Лист 30</div>

получило, так как считалось, что появление значительного участка суши могло носить временный характер.

Генеральный план Астрахани, утвержденный в 1837 году, был разработан губернским архитектором К.Л. Депенри при губернаторе И.С. Тимирязеве. Этим планом Коса была разделена на кварталы и улицы.

На плане города из книги Равинского 1801 года новая территория все же была нанесена, а на плане 1820 года схематично обозначена планировка в северной части косы.



План города Астрахани с окрестностями авторства Колодкина. 1820 г.

Интернет-ресурс: http://www.etomesto.ru/map-astrahan_1820/

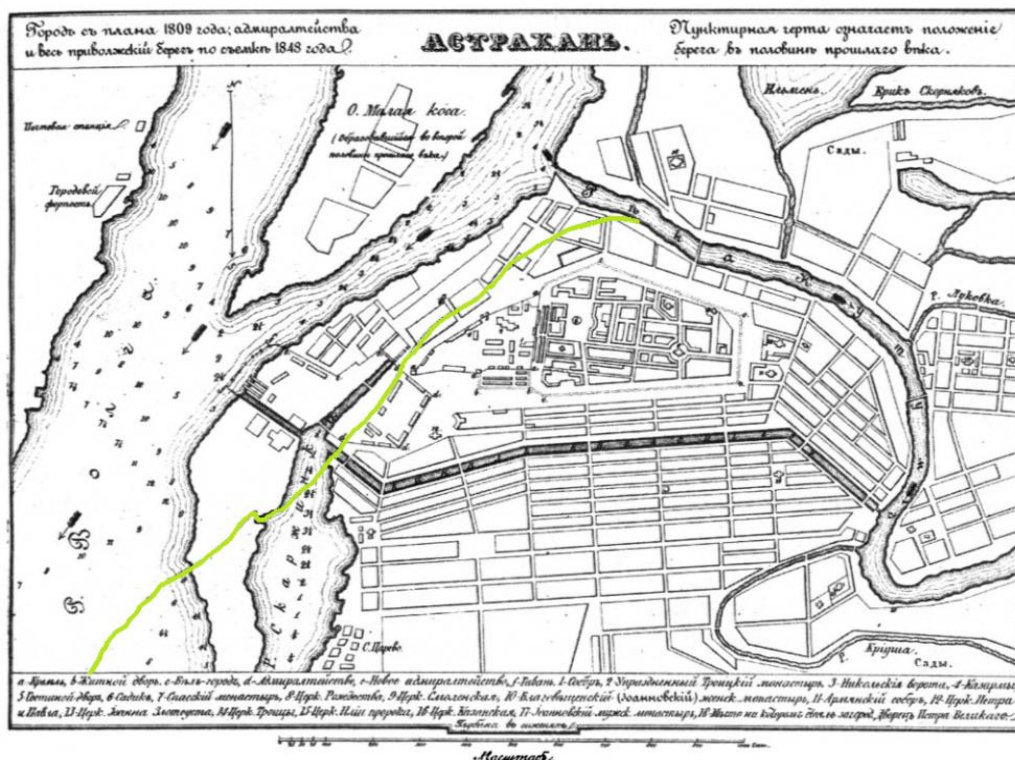
Условные обозначения:

— - рассматриваемая территория.

На приведенном ниже плане города середины XIX века была отмечена линия старого берега Волги, которая давала представление о том, как сильно изменилась прибрежная часть города за столетие.

Инв. №	Взам. инв. №
Подпись и дата	
Инв. № подл.	

Изм.	Кол. уч.	Лист	№ Док	Подп.	Дата	30002401000047-1363-ОС2		Лист 31
------	----------	------	-------	-------	------	-------------------------	--	------------



План города Астрахани середины XIX в.

Источник: Гусарова Е.В. Астраханские находки. Санкт-Петербург, 2009 г.



План города Астрахани 1838 года.

Интернет-ресурс: http://www.etomesto.ru/map-astrahan_1838/

Условные обозначения:

- - рассматриваемая территория;
- - условные границы городского района «Коса».

Инд. № подл.	Подпись и дата	Взам. инв. №				
			Изм.	Кол. уч.	Лист	№ Док
			Подп.	Дата		
30002401000047-1363-ОС2						Лист
						32

Таким образом, коренная застройка рассматриваемой территории формировалась на протяжении XIX – начала XX веков. В данный период Астрахань являлась одним из важнейших торгово-промышленных и логистических центров империи. Развитие деловой активности вызвало и рост населения города, что, в свою очередь, обусловило резкое повышение плотности застройки. К этому времени сложилась городская планировочная структура, в основном сохранившаяся и ныне. Коса стала неотъемлемой частью исторического планировочного ядра Астрахани.



План центра Астрахани из путеводителя Григория Москвича. 1903 г.

Интернет-ресурс: <http://www.etomesto.ru/map-astrahan-1903-moskvich/>

Условные обозначения:

- рассматриваемая территория.

Квартальная структура была образована продольно-поперечной сетью улиц и переулков, сохранявших свои планировочные рубежи, обусловленные береговой линией р. Волги. Однако в течение периода формирования происходил процесс их парцелляции и перепланировки, в основном завершившийся к началу XX века.

Участки прохождения трассы проектируемого линейного объекта расположены в северной части Косы, с выходом на ул. Пугачева (бывшая 2-я Кремлевская), ул. М. Горького (Кузнечная, Купеческая Биржа, Мало-Исадная), ул. Урицкого (Продольно-Волжская), пер. Тихий (Свиной).

Инв. №	Взам. инв. №
Подпись и дата	
Инв. № подл.	

Изм.	Кол. уч.	Лист	№ Док	Подп.	Дата	30002401000047-1363-ОС2	Лист
							34

ОБЪЯСНЕНИЯ КЪ ПЛАНУ.

1-й полиц. участ.

1. Церковь Св. Петра и Павла.
2. Триумфальная арка.
3. Механический заводъ.
4. Домикъ Петра Великаго.
5. Лопина бывшей р. Скаржинки.
6. Зданіе бывшаго Адмиралтейства.
7. Красныя казармы и женскій почтовый домъ.
8. Рынокъ «Малые Исады».
9. Ремесленная школа Императора Александра II.
10. Бани.
11. Пристань купеческихъ пароходовъ.
12. Зданіе биржи.
13. Стоянка Муниаго каравана.
14. Живорыбные садки.
15. Пристань Нобель.
16. Пристань «Самолетъ».
17. Городской перевозъ и перевозъ на Тинаки.
18. Пристань «Кавказъ и Меркурій».



Условные обозначения:

 - рассматриваемая территория.

Исследователи отмечают, что архитектура доходных домов Астрахани сложилась во второй половине XIX – начале XX вв., и была довольно разнообразной: доходные дома с магазинами, доходные дома со складами, доходные дома с хозяйственными пристройками. Кроме того, широко распространены были и домовладения, в которых жилые помещения не сдавались внаем, в них проживала сама купеческая семья, а на территории дворового места или в нижних этажах были размещены лавки, магазины, складские помещения.

Примеры такой организации домовладений находятся на ул. М. Горького. Именно коммерческому направлению деятельности их владельцев была подчинена архитектура усадебного места.

В издании губернского статистического комитета 1884 года «Таблица домов и улиц города Астрахани, с показанием полицейских участков и околотков и участков: мировых судей, судебных следователей и санитарно-статистических. С приложением плана города Астрахани» приведены данные о домовладельцах, в том

Инв. № подл.	Подпись и дата	Взам. инв. №	<p>домовладения, в которых жилые помещения не сдавались внаем, в них проживала сама купеческая семья, а на территории дворового места или в нижних этажах были размещены лавки, магазины, складские помещения.</p> <p>Примеры такой организации домовладений находятся на ул. М. Горького. Именно коммерческому направлению деятельности их владельцев была подчинена архитектура усадебного места.</p> <p>В издании губернского статистического комитета 1884 года «Таблица домов и улиц города Астрахани, с показанием полицейских участков и околотков и участков: мировых судей, судебных следователей и санитарно-статистических. С приложением плана города Астрахани» приведены данные о домовладельцах, в том</p>						
			30002401000047-1363-ОС2						Лист
									35
Изм.	Кол. уч.	Лист	№ Док	Подп.	Дата				

числе, и рассматриваемых объектов культурного наследия с номерами занимаемых ими дворовых мест.

72 ТАБЛИЦА ДОМОВ И УЛИЦ									
(Отъ Кирочной до Петро-Павловско-Армянской ул.).					Набережная р. Волги.				
144	Приказ Общественного Призвѣнія . к .	5	14	3	3	17	(Отъ Набережной р. Кутума до Большой Демидовской ул.).		
146	Бабалова . д . . .						1	Городской корпусъ . к .	1 2 1 1 3
148	Питковской . д . . .						3	Тоже . к	
	(Отъ Петро-Павловско-Армянской до Агабабовской ул.).						5	Тоже . к	
	(Отъ Агабабовской до Персидской ул.).							(Отъ Большой Демидовской до Никольской ул.).	
150	Ильинова . к						7	Михайлова . к . . .	
152	Ворнеоглыбского . д .						9	Башкировой . д . . .	
	(Отъ Персидской до 1-й Бакалдинской ул.).						11	Гусевой . д	
154	Федорова . к						13	Орлова . д	
	(Отъ Луковской до Плотинной ул.).						15	Июхиной . д	
133	Мельниченко . к . . .	4	12	4	4	11	17	Харуженковой . д . .	
135	Баранова . к						19	Артемьевыхъ . к . . .	
137	Назаровыхъ . д						21	Феофанова . к	1 1 1 1 1
139	Дядишина . к						23	Жарова . к	
141	Джагузова . к						25	Аркадьева . к	
143	Саградова . к						27	Александрова . полук .	
	(Отъ Плотинной ул. до Набережной кутума).						29	Степанова . к	
145	Духосищенского кладбищенского духовенства . д .						31	Кожовыхъ . к	
							33	Артемьевыхъ . к . . .	
							35	Смирнова . к	
							37	Ефимовой . к	
							2	Малые пещи, 3 корпуса к. и 2 д. на-пѣса городского общества .	
								Полдневная будка, № 3	

ГОРОДА АСТРАХАНИ. 73									
(Отъ Свиного переулка до 2 Кремлевской ул.).					Набережная р. Волги.				
39	Якупова . к	1	1	1	1	2	(Отъ 3 до 2 Поперечныхъ переулковъ).		
41	Ярченко . к						2	Ефремова . к	3 7 2 2 8
43	Ивановой . д						4	Иванова . д	
45	Додонова . д						6	Назаровой . д	
	(Отъ 2 до 3 Кремлевскихъ ул.).						8	Тутузовой . д	
47	Усейнова . д						10	Петровой . д	
49	Гиталовой . полук . .						12	Андреева . д	
51	Юдина . к						14	Волнушкиной . д . . .	
53	Новиковыхъ . полук .						16	Степановой . д	
55	Ихъ же . полук						18	Морозовой . д	
	(Отъ 3 Кремлевской до Поперечно-Банной ул.).						20	Зарубина . д	
57	Возрожденной . к . . .						22	Степанова . д	
59	Протасова . д							(Отъ 2 до 1 Поперечныхъ переулковъ).	
61	Арефьевыхъ . д						24	Ярченкова . д	
63	Блохина . д						26	Максимовой . д	
65	Бажанова . д						28	Дорогоусова . д	
67	Землянова . д						30	Ярочкина . д	
	(Отъ Поперечно-Банной до Перевозной ул.).						32	Мозлова . д	
69	Филипповичъ . к						34	Лопатинной . д	
71	Ренниковой . к						36	Жеребцовой . д	
73	Сергеева . полук						38	Рябина . к	
75	Варюкова . полук . . .						40	Львова . д	
77	Бажанова . д						42	Куракиной . д	
79	Дьяковой . д							Пароходная пристани.	
81	Ея же . д								
83	Гришнова . д								
85	Медведева . к								

Статистическое издание. Таблица домов и улиц г. Астрахани. Астрахань, 1884.

Сохранившиеся фотоматериалы дают некоторое представление о внешнем облике набережной реки Волги на рубеже XIX и XX веков, ее застройке на рассматриваемой территории.



Набережная р. Волги, причалы о-ва «Самолет». На заднем плане застройка ул. М. Горького на рассматриваемой территории. Фотография 1890-1917 гг.

Интернет-источник: <https://pastvu.com/p/197413>

Инв. № подл.	Подпись и дата	Взам. инв. №							
			<p>Набережная р. Волги, причалы о-ва «Самолет». На заднем плане застройка ул. М. Горького на рассматриваемой территории. Фотография 1890-1917 гг. Интернет-источник: https://pastvu.com/p/197413</p>						
			30002401000047-1363-ОС2						
			Лист						
			36						
Изм.	Кол. уч.	Лист	№ Док	Подп.	Дата				



Астрахань. Пристань общества «Самолет». Рынок Малые Исады.
В левой части снимка отмечен сохранившийся объект культурного наследия регионального значения «Дом жилой с пристройкой и палаткой Усейнова Аджи, 2-я пол. XIX в.» по адресу: ул. М. Горького, 6/2, ул. Пугачева. Фотография 1900 г.
Интернет-источник: <https://pastvu.com/p/357051>




Набережная р. Волги. Фотография 1890–1900 гг.
Интернет-источник: <https://pastvu.com/p/197412>

Изм.	Кол. уч.	Лист	№ Док	Подп.	Дата	30002401000047-1363-ОС2	Лист
							37

Инов. № подл.	Подпись и дата	Взам. инв. №

Набережная р. Волги. Фотография 1890–1900 гг.

Интернет-источник: <https://pastvu.com/p/197412>



**3.1. Сведения об объекте культурного наследия регионального значения
«Дом жилой с пристройкой и палаткой Усейнова Аджы, 2-я пол. XIX в.»**



Объект культурного наследия. Вид с востока. 2024.



Объект культурного наследия. Вид с севера. 2024.

Инов. № подл.	Подпись и дата	Взам. инв. №

Изм.	Кол. уч.	Лист	№ Док	Подп.	Дата

30002401000047-1363-ОС2

Наименование объекта*: Дом жилой с пристройкой и палаткой Усейнова
Аджи, 2-я пол. XIX в.;

Адрес объекта: Астраханская область, г. Астрахань, ул.М.Горького / ул. Пугачева
№ 6/2;

Категория историко-культурного значения: регионального значения;

Вид объекта: памятник;

Реестровый номер объекта: 301411238390005;

Реквизиты правовых актов о постановке на охрану: постановление Думы Астраханской области от 27.09.2012 № 522/9 «О включении объектов культурного наследия в единый государственный реестр объектов культурного наследия (памятников истории и культуры) народов Российской Федерации, расположенных на территории Астраханской области»;

Границы территории объекта культурного наследия: утверждены постановлением Службы государственной охраны объектов культурного наследия Астраханской области от 29.12.2017 № 016-П «Об установлении границ территорий объектов культурного наследия, расположенных в городе Астрахани»;

Требования к градостроительным регламентам: установлены правилами землепользования и застройки муниципального образования «Город Астрахань», утвержденные решением Городской Думы муниципального образования «Город Астрахань» от 16.07.2020 № 69»;

Предмет охраны: -;

Характер современного использования: помещения жилого и торгового назначения.

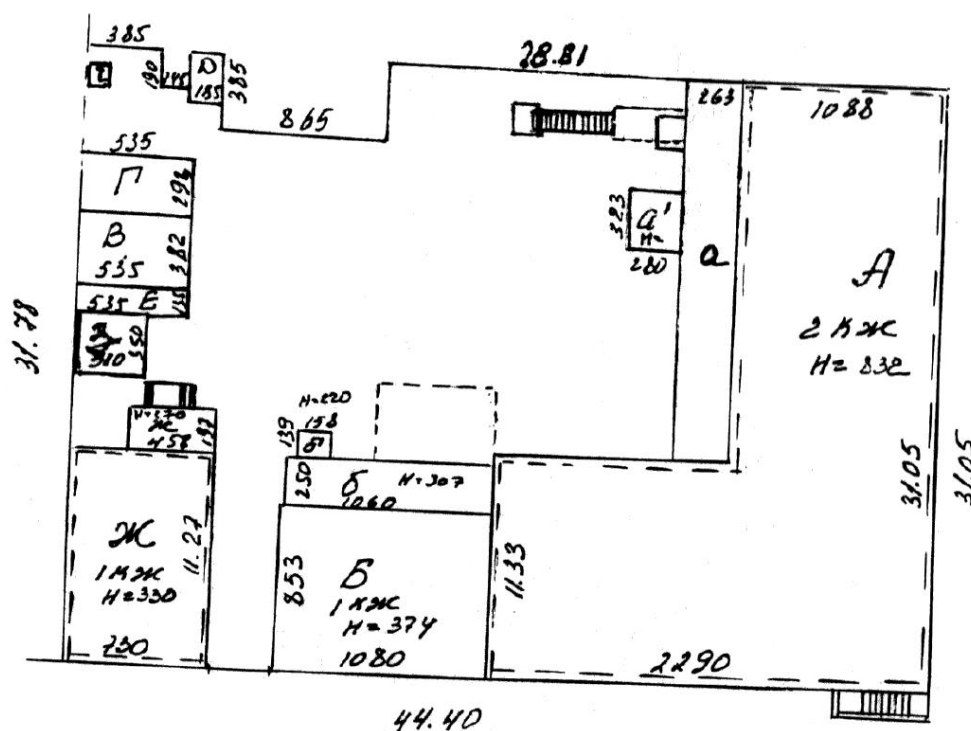
*Данные приведены в соответствии с Единым государственным реестром объектов культурного наследия (памятников истории и культуры) народов Российской Федерации.

Инов. № подл.	Подпись и дата	Взам. инв. №							30002401000047-1363-ОС2	Лист
										39
			Изм.	Кол. уч.	Лист	№ Док	Подп.	Дата		

Границы территории объекта культурного наследия регионального значения «Дом жилой с пристройкой и палаткой Усейнова Аджи, 2-я пол. XIX в.», расположенного в городе Астрахани по адресу: ул. М. Горького, 6/ ул. Пугачева, 2 (Лит. «А», «а», «Б», «б», «Ж», ворота), устанавливаются по красной линии застройки ул. М. Горького, ул. Пугачева в границах участка № 30:12:010135:6.

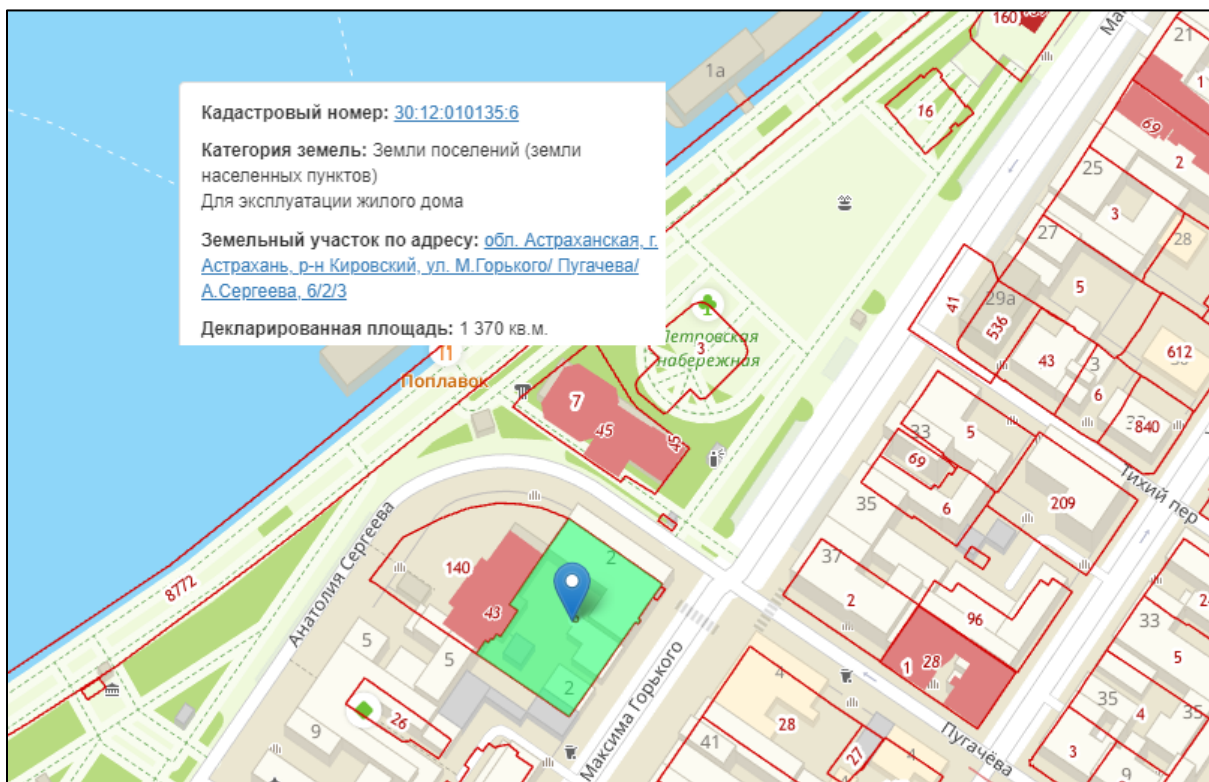
Схема границ территории объекта культурного наследия

Приложение № 30
к постановлению службы
государственной охраны
объектов культурного наследия
Астраханской области
от 29.12.2017 № 016-П



Инв. № подл.	Подпись и дата	Взам. инв. №							Лист
			30002401000047-1363-OC2						40
			Изм.	Кол. уч.	Лист	№ Док	Подп.	Дата	

Фрагмент публичной кадастровой карты



Инв. № подл.	Подпись и дата	Взам. инв. №						
Изм.	Кол. уч.	Лист	№ Док	Подп.	Дата	30002401000047-1363-ОС2	Лист	
							41	

3.2. Сведения об объекте культурного наследия регионального значения
«Дом жилой Феофанова Е.Ф., около 1868 г. (Лит. «А»)»




Объект культурного наследия. Общий вид с севера. 2024.



Объект культурного наследия. Вид с северо-запада. 2024.

Изм.	Кол. уч.	Лист	№ Док	Подп.	Дата	30002401000047-1363-ОС2	Лист
							42

Инов. № подл.	Подпись и дата	Взам. инв. №	<div>Объект культурного наследия. Вид с северо-запада. 2024.<div></div></div>
---------------	----------------	--------------	---

Наименование объекта*: Дом жилой Феофанова Е.Ф., около 1868 г. (Лит. «А»);

Адрес объекта: Астраханская обл, Астрахань г, Максима Горького ул 13/
ул. Никольская, 2;

Категория историко-культурного значения: регионального значения;

Вид объекта: памятник;

Реестровый номер объекта: 301911369540005;

Реквизиты правовых актов о постановке на охрану: постановление службы государственной охраны объектов культурного наследия Астраханской области от 26.08.2020 №014-П; постановление службы государственной охраны объектов культурного наследия Астраханской области от 17.05.2019 № 011-П;

Границы территории объекта культурного наследия: утверждены постановлением службы государственной охраны объектов культурного наследия Астраханской области от 17.05.2019 № 011-П;

Требования к градостроительным регламентам: установлены правилами землепользования и застройки муниципального образования «Город Астрахань», утвержденные решением Городской Думы муниципального образования «Город Астрахань» от 16.07.2020 № 69»;

Предмет охраны: утвержден постановлением службы государственной охраны объектов культурного наследия Астраханской области от 17.05.2019 № 010-П;

Характер современного использования: помещения жилого и торгового назначения.

*Данные приведены в соответствии с Единым государственным реестром объектов культурного наследия (памятников истории и культуры) народов Российской Федерации.

Инов. № подл.	Подпись и дата	Взам. инв. №	<div>*Данные приведены в соответствии с Единым государственным реестром объектов культурного наследия (памятников истории и культуры) народов Российской Федерации.</div>									
						30002401000047-1363-ОС2				Лист		
										43		
Изм.	Кол. уч.	Лист	№ Док	Подп.	Дата							

1. Градостроительные характеристики (особенности): - историко-культурная ценность территории (занимает историческое местоположение);
2. Архитектурные и конструктивные характеристики (особенности): - историческая ценность (время создания Объекта: около 1868 г., здание несет в своем облике черты определенного исторического периода); - объемно-планировочная структура территории; - объемно-пространственная композиция и габариты Объекта; - конструкция, материал капитальных стен; - композиционная структура и архитектурно-художественное оформление фасадов, в том числе местоположение, размер, форма и оформление оконных и дверных проемов, материал и характер отделки фасадных поверхностей (гладкая штукатурка и окраска стен, трехъярусные пилястры, профилированные карнизы, декоративные элементы, оконные наличники); - дополнительные элементы декоративного оформления фасадов Объекта (слуховое окно (материал, форма). - металлопластика (кровельки архитектурно-декоративных элементов, водосточные трубы с декоративно оформленными водосборными воронками); - конструкция, форма, материал, характер кровли. Предмет охраны может быть уточнен при проведении натурных реставрационных исследований.

Граница территории объекта культурного наследия регионального значения проходит: - от точки 1 (в восточном направлении) вдоль главного северо-восточного фасада (ул. Никольская) до точки 2; - от точки 2 (в южном направлении) по юго-восточной границе с соседним домовладением до точки 3; - от точки 3 (в западном направлении) по юго-западной границе с соседним домовладением по точки 4; - от точки 4 (в северном направлении) вдоль главного северо-западного фасада (ул. М. Горького) до точки 1.

Инов. № подл.	Подпись и дата	Взам. инв. №

						30002401000047-1363-ОС2	Лист
							44
Изм.	Кол. уч.	Лист	№ Док	Подп.	Дата		

3.3. Сведения об объекте культурного наследия регионального значения «Дом жилой с хозпомещениями Жарова Я., 2-ая пол. XIX в., до 1884 г.»



Объект культурного наследия. Вид с севера. 2024 г.



Объект культурного наследия в застройке ул. М. Горького. Вид с юго-запада.
2024 г.

Инв. № подл.	Подпись и дата	Взам. инв. №					
			Объект культурного наследия в застройке ул. М. Горького. Вид с юго-запада. 2024 г.				
						30002401000047-1363-ОС2	Лист
							45
Изм.	Кол. уч.	Лист	№ Док	Подп.	Дата		

Наименование объекта*: Дом жилой с хозпомещениями Жарова Я., 2-ая пол. XIX в., до 1884 г.;

Адрес объекта: Астраханская область, г. Астрахань, ул. М. Горького, 15 (лит. А);

Категория историко-культурного значения: регионального значения;

Вид объекта: памятник;

Реестровый номер объекта: -;

Реквизиты правовых актов о постановке на охрану: постановление службы государственной охраны объектов культурного наследия Астраханской области от 17.05.2019 № 09-П;

Границы территории объекта культурного наследия: утверждены постановлением службы государственной охраны объектов культурного наследия Астраханской области от 17.05.2019 № 010-П;

Требования к градостроительным регламентам: установлены правилами землепользования и застройки муниципального образования «Город Астрахань», утвержденные решением Городской Думы муниципального образования «Город Астрахань» от 16.07.2020 № 69»;

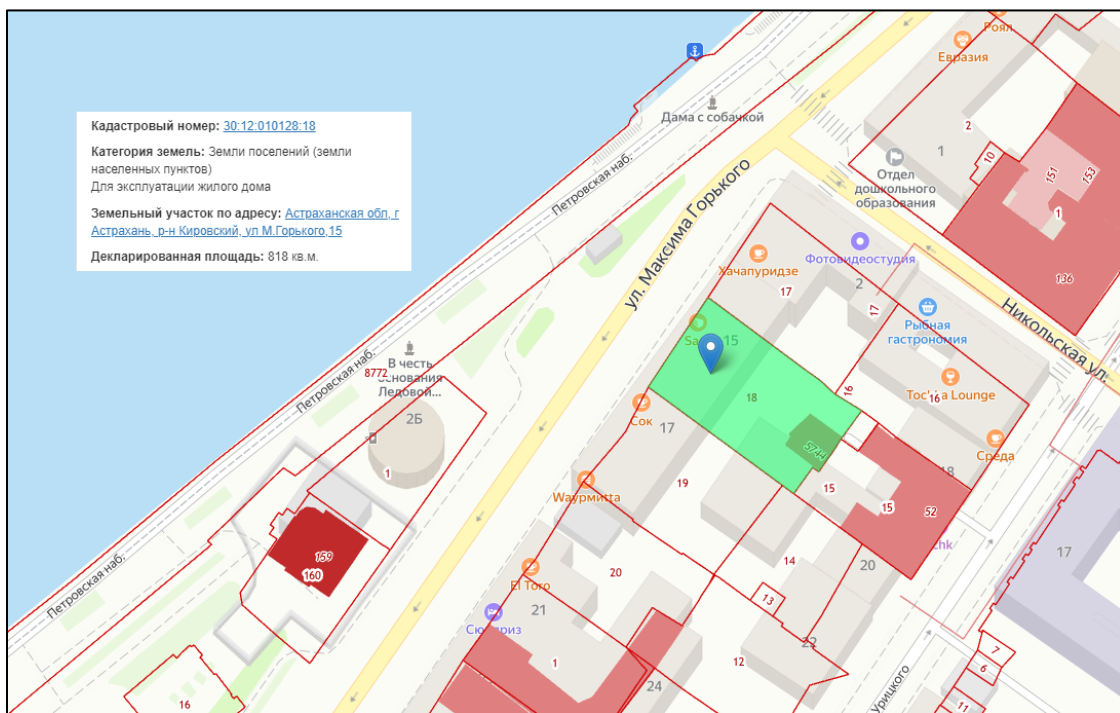
Предмет охраны: утвержден постановлением службы государственной охраны объектов культурного наследия Астраханской области от 17.05.2019 № 010-П;

Характер современного использования: помещения жилого и торгового назначения.

*Сведения об объекте культурного наследия содержатся в сводной таблице объектов культурного наследия Астраханской области Службы государственной охраны объектов культурного наследия Астраханской области (<https://cloud.mail.ru/public/5ywp/39WUphxBK>).

Изм.		Кол. уч.		Лист		№ Док		Подп.		Дата		30002401000047-1363-ОС2		Лист	
														46	

Фрагмент публичной кадастровой карты



Инв. № подл.	Подпись и дата	Взам. инв. №							30002401000047-1363-ОС2	Лист
										47
			Изм.	Кол. уч.	Лист	№ Док	Подп.	Дата		

3.4. Сведения об объекте культурного наследия регионального значения
 «Дом жилой со службами и лавками Аркадьева В., до 1868 г.
 (лит. «А», «Б», «В», «Г»))»



Объект культурного наследия. Общий вид с запада. 2024 г.



Объект культурного наследия. Фрагмент главного северо-западного фасада. 2024 г.

Инов. № подл.	Подпись и дата	Взам. инв. №						
Изм.	Кол. уч.	Лист	№ Док	Подп.	Дата	30002401000047-1363-ОС2		Лист
								48

Наименование объекта*: Дом жилой со службами и лавками Аркадьева В., до 1868 г. (лит. «А», «Б», «В», «Г»);

Адрес объекта: Астраханская область, г. Астрахань, ул. М. Горького, 17;

Категория историко-культурного значения: регионального значения;

Вид объекта: памятник;

Реестровый номер объекта: -;

Реквизиты правовых актов о постановке на охрану: постановление службы государственной охраны объектов культурного наследия Астраханской области от 17.05.2019 10-П «О принятии на государственную охрану и включении в единый государственный реестр объектов культурного наследия объекта культурного наследия регионального значения «Дом жилой со службами и лавками Аркадьева В., до 1868 г.», расположенный по адресу: г. Астрахань, ул. М. Горького, 17 (лит. «А», «Б», «В», «Г»));

Границы территории объекта культурного наследия: утверждены постановлением службы государственной охраны объектов культурного наследия Астраханской области от 17.05.2019 10-П «О принятии на государственную охрану и включении в единый государственный реестр объектов культурного наследия объекта культурного наследия регионального значения «Дом жилой со службами и лавками Аркадьева В., до 1868 г.», расположенный по адресу: г. Астрахань, ул. М. Горького, 17 (лит. «А», «Б», «В», «Г»));

Требования к градостроительным регламентам: установлены правилами землепользования и застройки муниципального образования «Город Астрахань», утвержденные решением Городской Думы муниципального образования «Город Астрахань» от 16.07.2020 № 69»;

Предмет охраны: утвержден постановлением службы государственной охраны объектов культурного наследия Астраханской области от 17.05.2019 10-П «О принятии на государственную охрану и включении в единый государственный реестр объектов культурного наследия объекта культурного наследия регионального значения «Дом жилой со службами и лавками Аркадьева В., до 1868 г.», расположенный по адресу: г. Астрахань, ул. М. Горького, 17 (лит. «А», «Б», «В», «Г»));

Характер современного использования: помещения жилого и торгового назначения.

Инов. № подл.	Подпись и дата	Взам. инв. №	<div>30002401000047-1363-ОС2</div>						Лист
									49
Изм.	Кол. уч.	Лист	№ Док	Подп.	Дата				

сведения об объекте культурного наследия содержатся в сводной таблице объектов культурного наследия Астраханской области Службы государственной охраны объектов культурного наследия Астраханской области (<https://cloud.mail.ru/public/5ywp/39WUphxBK>).

1. Градостроительные характеристики (особенности):

2. Архитектурные и конструктивные характеристики (особенности):

- объемно-планировочная структура территории (памятник жилой архитектуры, сохранившийся до наших дней);

- объемно-пространственная композиция объекта культурного наследия;

- композиционная структура и архитектурно-художественное оформление фасадов, в том числе местоположение, размер, форма и оформление оконных и дверных проемов, материал и характер отделки фасадных поверхностей (главного фасада: окраска по кирпичной кладке; трехцентровый арочный проем для проезда во двор; лопатки 2-го этажа, раскрепованные во фризе и венчающем карнизе и оформленные фигурной филенкой, подчеркивающие углы фасада и выделяющие центральную ось; горизонтальные профилированные карнизы; гладкий фриз; оконные проемы обоих этажей с лучковыми перемычками; профилированные наличники и подоконные декоративные элементы окон 2-го этажа; тройное окно над проездной аркой и его декоративное оформление; дворовых фасадов: остекленная веранда, проходящая по 2-му этажу);

- металлопластика (металлические кованые кронштейны, поддерживающие галерею 2-го эт. лит «Г», кованые решетки окон 1-го этажа, выходящих на лестницу, ведущую на 2-й этаж галереи северо-западного дворового фасада лит. «А»);

- деревянное ограждение из точеных балясин (сохранились частично) лестницы, ведущей на 2-й этаж галереи северо-западного дворового фасада лит. «А»);

Ив. № подл.	Подпись и дата	Взам. инв. №	проходящая по 2-му этажу); - дополнительные элементы декоративного оформления фасадов (центральный фронтон с лучковым завершением и декорированными боковыми столбиками, с тимпаном, обрамленным лучковыми карнизными тягами, содержащим два небольших слуховых окна с полуциркульной перемычкой - материал, форма, декоративное оформление); - металлопластика (металлические кованые кронштейны, поддерживающие галерею 2-го эт. лит «Г», кованые решетки окон 1-го этажа, выходящих на лестницу, ведущую на 2-й этаж галереи северо-западного дворового фасада лит. «А»); - деревянное ограждение из точеных балясин (сохранились частично) лестницы, ведущей на 2-й этаж галереи северо-западного дворового фасада лит. «А»);						
			<div>30002401000047-1363-ОС2</div>						Лист
									50
									Изм.

- конструкция, форма, характер кровли.

Текстовое описание границ территории объекта культурного наследия

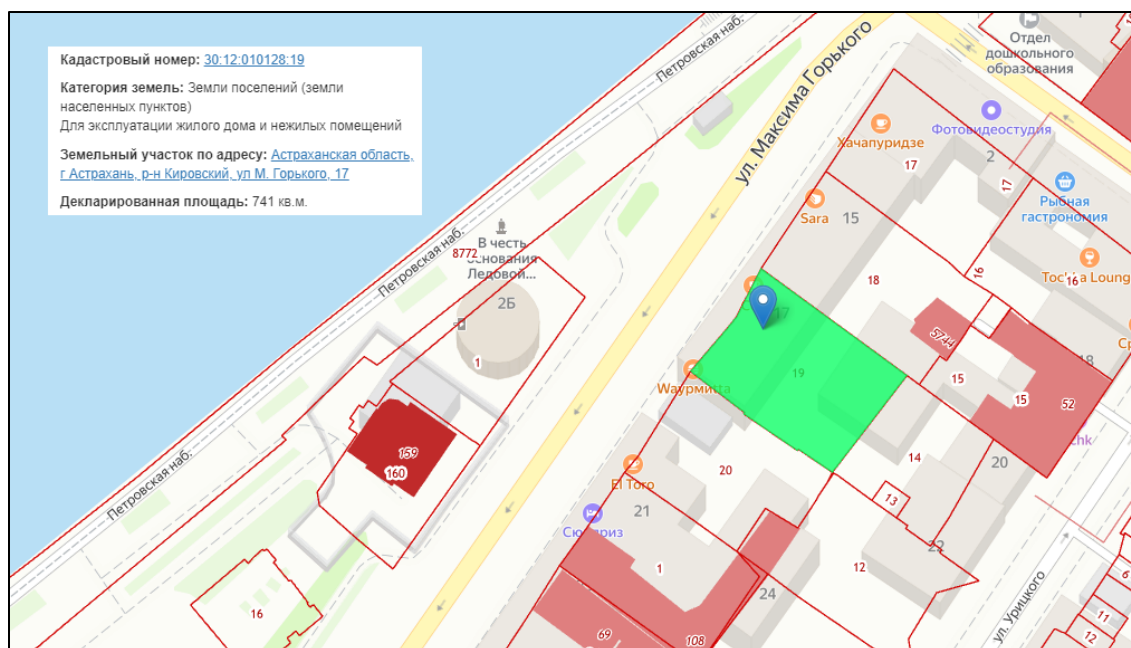
Граница территории объекта культурного наследия регионального значения «Дом жилой со службами и лавками Аркадьева В., до 1868 г.», расположенный по адресу: г. Астрахань, ул. М. Горького, 17 (лит. «А», «Б», «В», «Г»), устанавливается в границах территории домовладения.

Описание границ:

Граница территории объекта культурного наследия регионального значения проходит:

- от точки 1 в юго-восточном направлении, по северо-восточным наружным стенам лит. «А», «В», «Г» через точку 2, 3 (сопряжение лит. «А», «В», «Г»), до поворотной точки 4;
- от точки 4 в юго-западном направлении, по юго-восточной наружной стене лит. «Г», до поворотной точки 5;
- от точки 5 в северо-западном направлении, по наружным юго-западным стенам лит. «Г», «Б», «А» через точки 6, 7, 8 до поворотной точки 9;
- от точки 9 по небольшому изгибу на наружной юго-западной стене лит. «А» до поворотной точки 10;
- от точки 10 в северо-западном направлении, по юго-западной наружной стене лит. «А» до поворотной точки 11;
- от точки 11 в северо-восточном направлении, по главному северо-западному фасаду лит. «А» через точки 12, 13 до точки 1.

Фрагмент публичной кадастровой карты



Инв. № подл.	Подпись и дата	Взам. инв. №

Изм.	Кол. уч.	Лист	№ Док	Подп.	Дата

30002401000047-1363-OC2

Лист

51


3.5. Сведения о выявленном объекте культурного наследия «Дом жилой, нач. XX в.»



Общий вид объекта культурного наследия в застройке ул. М. Горького.
2024 г.



Фрагмент фасада объекта культурного наследия. 2024 г.

Инов. № подл.	Подпись и дата					Взам. инв. №								
														
Фрагмент фасада объекта культурного наследия. 2024 г.														
						30002401000047-1363-ОС2					Лист			
											52			
Изм.		Кол. уч.	Лист	№ Док	Подп.	Дата								

Инв. № подл.							<div> <div>30002401000047-1363-OC2</div> <div> <div>Лист</div> <div>53</div> </div> </div>
	Изм.	Кол. уч.	Лист	№ Док	Подп.	Дата	
Подпись и дата							
Взам. инв. №							

3.6. Сведения об объекте культурного наследия регионального значения
«Дом жилой с лавками Степанова К.Е., кон. XIX в.»



Объект культурного наследия. Вид с северо-запада. 2024 г.



Объект культурного наследия. Фрагмент главного северо-западного фасада.
Внутридворовой проезд. 2023 г.

Инов. № подл.	Подпись и дата	Взам. инв. №						
Изм.	Кол. уч.	Лист	№ Док	Подп.	Дата	30002401000047-1363-ОС2		Лист
								54

Наименование объекта*: Дом жилой с лавками Степанова К.Е., кон. XIX в.;

Адрес объекта: Астраханская область, г. Астрахань, ул. М. Горького № 21;

Категория историко-культурного значения: регионального значения;

Вид объекта: памятник;

Реестровый номер объекта: 301411238310005;

Реквизиты правовых актов о постановке на охрану: постановление Думы Астраханской области от 14.06.2012 № 299/6 «О включении объектов культурного наследия в единый государственный реестр объектов культурного наследия (памятников истории и культуры) народов Российской Федерации как объектов культурного наследия регионального значения»;

Границы территории объекта культурного наследия: утверждены постановлением Службы государственной охраны объектов культурного наследия Астраханской области от 29.12.2017 № 016-П «Об установлении границ территорий объектов культурного наследия, расположенных в городе Астрахани»;

Требования к градостроительным регламентам: установлены правилами землепользования и застройки муниципального образования «Город Астрахань», утвержденные решением Городской Думы муниципального образования «Город Астрахань» от 16.07.2020 № 69»;

Предмет охраны: -;

Характер современного использования: помещения жилого и торгового назначения.

*Данные приведены в соответствии с Единым государственным реестром объектов культурного наследия (памятников истории и культуры) народов Российской Федерации.

Текстовое описание границ территории объекта культурного наследия

Границы территории объекта культурного наследия регионального значения «Дом жилой с лавками Степанова К.Е., кон. XIX в.», расположенного в городе Астрахани по адресу: ул. М. Горького, 21 (Лит. «А», «а¹») устанавливаются по красной линии застройки ул. М. Горького, в границах участка № 30:12:010128:1.

Схема границ территории объекта культурного наследия

Изм.	Кол. уч.	Лист	№ Док	Подп.	Дата

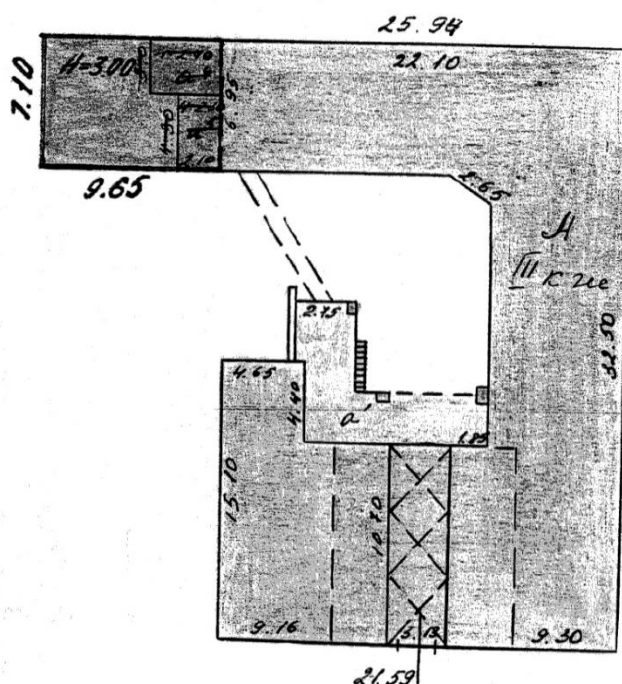
30002401000047-1363-ОС2

Лист

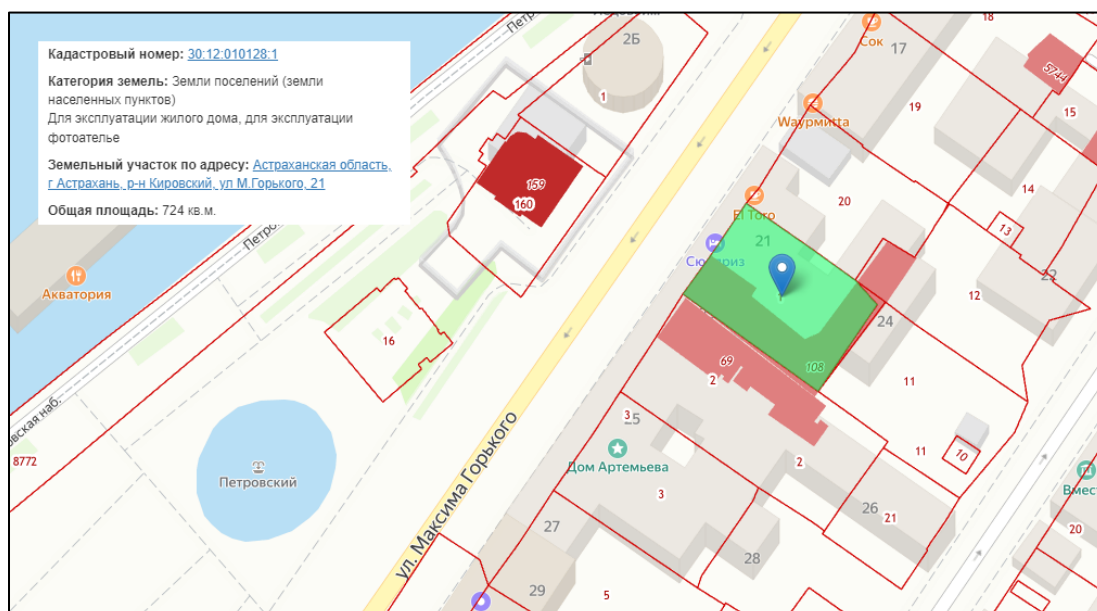
55

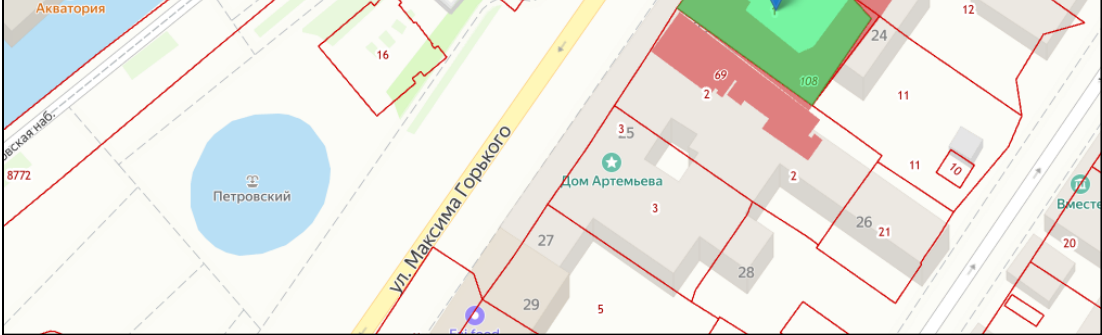
Взам. инв. №	
Подпись и дата	
Инв. № подл.	

Приложение № 33
к постановлению службы
государственной охраны
объектов культурного наследия
Астраханской области
от 29.12.2017 № 016-П



Фрагмент публичной кадастровой карты



Инв. № подл.						<div>30002401000047-1363-OC2</div>	Лист
							56
	Изм.	Кол. уч.	Лист	№ Док	Подп.		Дата
Взам. инв. №	Подпись и дата						

3.7. Сведения об объекте культурного наследия регионального значения
«Дом жилой, 2-я пол. XIX в.»



Объект культурного наследия. Вид с северо-запада. 2024 г.



Объект культурного наследия в застройке ул. М. Горького.
Вид с севера. 2024 г.

Инов. № подл.	Подпись и дата	Взам. инв. №						
Изм.	Кол. уч.	Лист	№ Док	Подп.	Дата	30002401000047-1363-ОС2		Лист
								57

Наименование объекта*: Дом жилой, 2-я пол. XIX в.;

Адрес объекта: Астраханская область, город Астрахань, улица М.Горького, 23**;

Категория историко-культурного значения: регионального значения;

Вид объекта: памятник;

Реестровый номер объекта: 301410335070005;

Реквизиты правовых актов о постановке на охрану: решение Астраханского областного совета народных депутатов от 22.08.1990 № 484 «О принятии памятников архитектуры под охрану государству»; постановление Главы администрации Астраханской области от 27.10.1997 № 437 «О перечне памятников истории и культуры, расположенных на территории Астраханской области»;

Границы территории объекта культурного наследия: утверждены постановлением Службы государственной охраны объектов культурного наследия Астраханской области от 29.12.2017 № 016-П «Об установлении границ территорий объектов культурного наследия, расположенных в городе Астрахани»;

Требования к градостроительным регламентам: установлены правилами землепользования и застройки муниципального образования «Город Астрахань», утвержденные решением Городской Думы муниципального образования «Город Астрахань» от 16.07.2020 № 69»;

Предмет охраны: -;

Характер современного использования: помещения жилого и торгового назначения.

*Данные приведены в соответствии с Единым государственным реестром объектов культурного наследия (памятников истории и культуры) народов Российской Федерации.

**В соответствии с распоряжением Службы государственной охраны объектов культурного наследия Астраханской области от 16.03.2022 № 0006-р «Об уточнении сведений об объектах культурного наследия регионального значения, расположенных на территории Астраханской области» адрес объекта культурного наследия – г. Астрахань, ул. М. Горького, 23 (Лит. «А, а, Б») (приложение 11).

Инов. № подл.	Подпись и дата	Взам. инв. №						
Изм.	Кол. уч.	Лист	№ Док	Подп.	Дата	30002401000047-1363-ОС2		Лист
								58

Границы территории объекта культурного наследия устанавливаются по красной линии застройки ул. М. Горького, в границах участка № 30:12:010128:2.

Hand-drawn floor plan of a building with various rooms and dimensions. The plan includes a central corridor labeled 'a' and several rooms with labels like '2 KHC', '3 KHC', 'B', 'A', and 'C'. Dimensions are given in feet and inches, and some rooms have specific measurements like 'H-10.5' or 'W-10.0'. The plan is oriented with a north arrow pointing towards the top-left.

Key features and dimensions:


- Top Left:** Room with dimensions $H-1.5$, $H-2.5$, $W-5.2$, 3.20 , 3.80 , 3.10 . Labels include 'D', 'J', and 'X-1.0'.
- Top Center:** Room with dimensions 15.0 , 2.20 , $H-7.70$, 2.20 , 2.00 , 3.50 , 1.25 , 1.26 . Labels include 'E', 'S', 'X', and '5'.
- Top Right:** Room with dimensions 6.0 , $H-6.85$, 2.50 . Label 'B'.
- Middle Left:** Room with dimensions $H-1.10$, $H-4.60$, 2.00 , 2.00 , 2.00 , 1.40 . Labels include 'H-10.0' and '2 KHC'.
- Middle Right:** Room with dimensions $H-1.10$, 2.15 , $2 KHC$. Label 'B'.
- Bottom Left:** Room with dimensions 11.50 , 6.45 , 2.20 . Label '2 KHC'.
- Bottom Center:** Corridor labeled 'a' with dimensions 2.10 , 2.10 , 2.10 .
- Bottom Right:** Room with dimensions 14.05 , 14.05 , 9.45 , 9.42 . Labels include '3 KHC' and 'A'.
- Far Right:** Room with dimensions 4.95 , 4.95 , 4.95 . Label 'C'.

Кадастровый номер: [30-12-010128-2](#)

Категория земель: Земли поселений (земли населенных пунктов) для эксплуатации многоквартирного дома

Земельный участок по адресу: [обл. Астраханская г. Астрахань, р-н Кировский, ул. М. Горького, 23](#)

Уточненная площадь: 1 018 кв.м.

Инв. № подл.	Подпись и дата	Взам. инв. №	<div><p>Земельный участок по адресу: обл. Астраханская г. Астрахань, р-н Кировский, ул. М. Горького, 23</p><p>Уточненная площадь: 1 018 кв.м.</p></div>					
			<div>30002401000047-1363-OC2</div>					
Изм.	Кол. уч.	Лист	№ Док	Подп.	Дата	59		

**3.8. Сведения об объекте культурного наследия регионального значения
«Дом с торговыми лавками и выходами Артемьева Н.И.»**



Объект культурного наследия. Вид с северо-запада. 2024 г.



Объект культурного наследия. Фрагмент главного северо-западного фасада.
2024 г.

Инов. № подл.	Взам. инв. №					Лист
	Подпись и дата					
						30002401000047-1363-ОС2
Объект культурного наследия. Фрагмент главного северо-западного фасада. 2024 г.						
Изм.	Кол. уч.	Лист	№ Док	Подп.	Дата	60

Наименование объекта*: Дом с торговыми лавками и выходами Артемьева Н.И.;

Адрес объекта: Астраханская область, г. Астрахань, ул. М.Горького, 25**;

Категория историко-культурного значения: регионального значения;

Вид объекта: памятник;

Реестровый номер объекта: 301410334790005;

Реквизиты правовых актов о постановке на охрану: решение Астраханского областного совета народных депутатов от 22.08.1990 № 484 «О принятии памятников архитектуры под охрану государству»; постановление Главы администрации Астраханской области от 25.01.1999 № 20 «О внесении изменений и дополнений в приложение к решению исполкома Астраханского областного Совета народных депутатов от 28.08.90 № 484»;

Границы территории объекта культурного наследия: утверждены постановлением Службы государственной охраны объектов культурного наследия Астраханской области от 29.12.2017 № 016-П «Об установлении границ территорий объектов культурного наследия, расположенных в городе Астрахани»;

Требования к градостроительным регламентам: установлены правилами землепользования и застройки муниципального образования «Город Астрахань», утвержденные решением Городской Думы муниципального образования «Город Астрахань» от 16.07.2020 № 69»;

Предмет охраны: -;

Характер современного использования: помещения жилого и торгового назначения.

*Данные приведены в соответствии с Единым государственным реестром объектов культурного наследия (памятников истории и культуры) народов Российской Федерации.

**В соответствии с распоряжением Службы государственной охраны объектов культурного наследия Астраханской области от 16.03.2022 № 0006-р «Об уточнении сведений об объектах культурного наследия регионального значения, расположенных на территории Астраханской области» адрес объекта культурного наследия – г. Астрахань, ул. М. Горького, 25 (Лит. «А, а 1-10») (приложение 11).

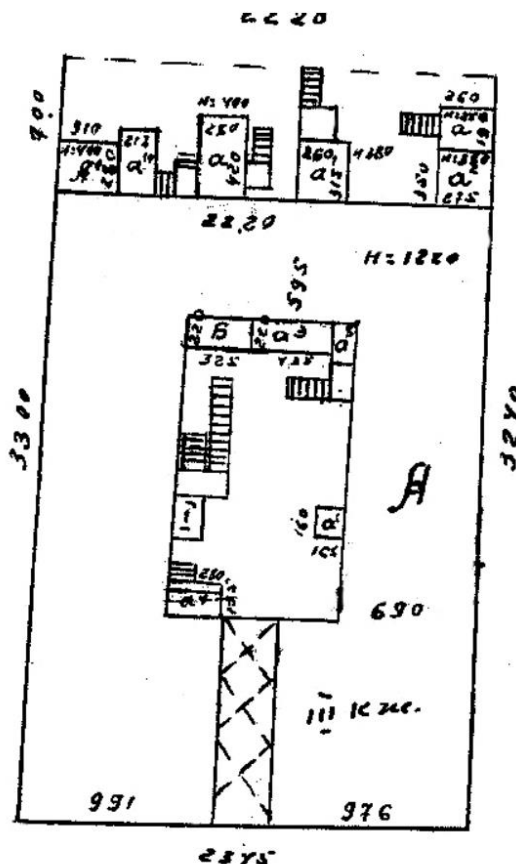
Взам. инв. №	
Подпись и дата	
Инв. № подл.	
Изм.	Кол. уч.
Лист	№ Док
Подп.	Дата
30002401000047-1363-ОС2	
Лист	
61	

Текстовое описание границ территории объекта культурного наследия

Границы территории объекта культурного наследия регионального значения «Дом с торговыми лавками и выходами Артемьева Н.И., 1883 1885 гг.», расположенного в городе Астрахани по адресу: ул. М. Горького, 25 (Лит. «А, а¹⁻¹⁰») устанавливаются по красной линии застройки ул. М. Горького, в границах участка № 30:12:010128:3.

Схема границ территории объекта культурного наследия

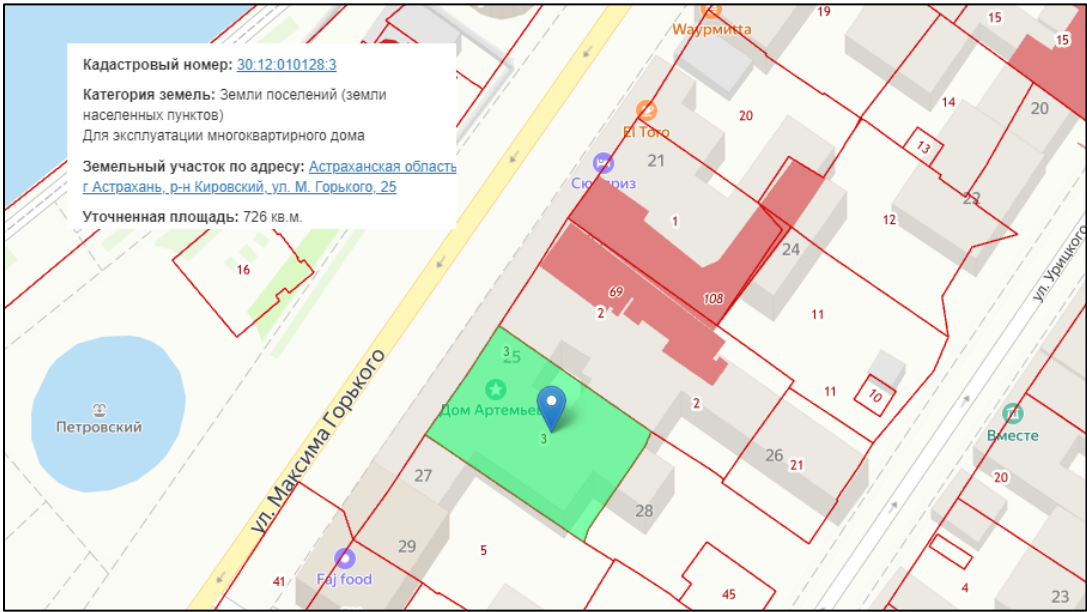
Приложение № 35
к постановлению службы
государственной охраны
объектов культурного наследия
Астраханской области
от 29.12.2017 № 016-П



Инв. № подл.	Подпись и дата	Взам. инв. №				
Изм.	Кол. уч.	Лист	№ Док	Подп.	Дата	Лист
						62

30002401000047-1363-ОС2

Фрагмент публичной кадастровой карты



Инв. № подл.	Подпись и дата	Взам. инв. №							30002401000047-1363-ОС2	Лист
										63
			Изм.	Кол. уч.	Лист	№ Док	Подп.	Дата		


3.9. Сведения об объекте культурного наследия регионального значения «Дом доходный с лавками Смирнова В.И., до 1883 г.»



Объект культурного наследия. Вид с северо-запада. 2024 г.



Объект культурного наследия в застройке ул. М. Горького. Вид с севера.
2024 г.

Инов. № подл.	Подпись и дата	Взам. инв. №																								
			Объект культурного наследия в застройке ул. М. Горького. Вид с севера. 2024 г.																							
<table><tr><td></td><td></td><td></td><td></td><td></td><td></td></tr><tr><td></td><td></td><td></td><td></td><td></td><td></td></tr><tr><td>Изм.</td><td>Кол. уч.</td><td>Лист</td><td>№ Док</td><td>Подп.</td><td>Дата</td></tr></table>																		Изм.	Кол. уч.	Лист	№ Док	Подп.	Дата	30002401000047-1363-ОС2		Лист 64
Изм.	Кол. уч.	Лист	№ Док	Подп.	Дата																					

Наименование объекта*: Дом доходный с лавками Смирнова В.И., до 1883 г.;

Адрес объекта: Астраханская область, г. Астрахань, ул. М. Горького № 27;

Категория историко-культурного значения: регионального значения;

Вид объекта: памятник;

Реестровый номер объекта: 301411238340005;

Реквизиты правовых актов о постановке на охрану: постановление Думы Астраханской области от 27.09.2012 № 522/9 «О включении объектов культурного наследия в единый государственный реестр объектов культурного наследия (памятников истории и культуры) народов Российской Федерации, расположенных на территории Астраханской области»;

Границы территории объекта культурного наследия: утверждены постановлением Службы государственной охраны объектов культурного наследия Астраханской области от 29.12.2017 № 016-П «Об установлении границ территорий объектов культурного наследия, расположенных в городе Астрахани»;

Требования к градостроительным регламентам: установлены правилами землепользования и застройки муниципального образования «Город Астрахань», утвержденные решением Городской Думы муниципального образования «Город Астрахань» от 16.07.2020 № 69»;

Предмет охраны: -;

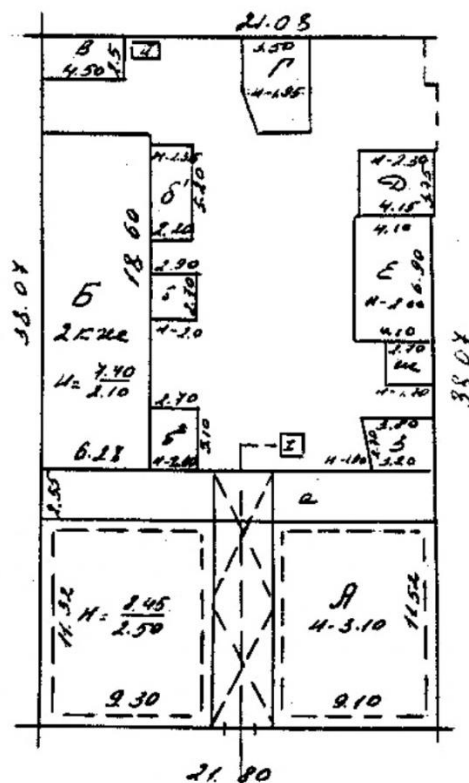
Характер современного использования: помещения жилого и торгового назначения.

*Данные приведены в соответствии с Единым государственным реестром объектов культурного наследия (памятников истории и культуры) народов Российской Федерации.

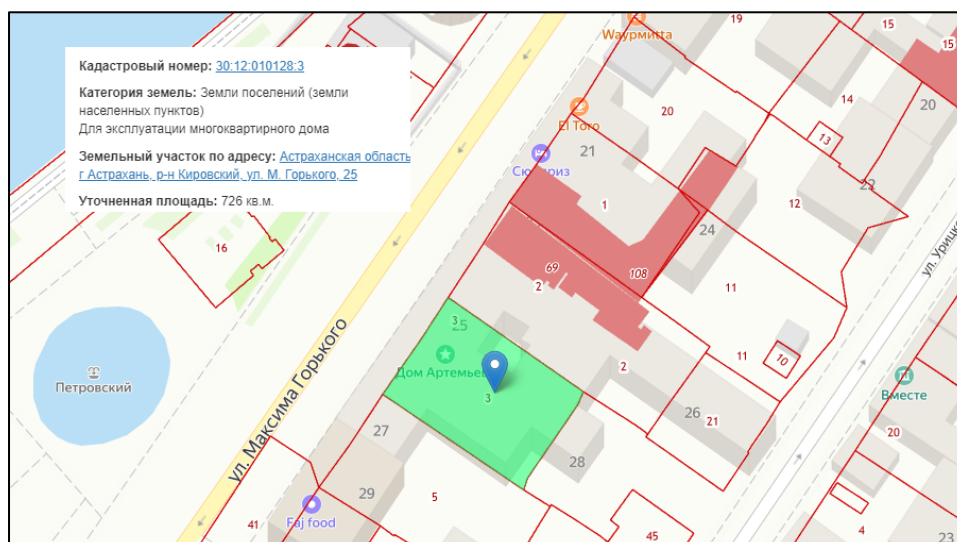
Инов. № подл.	Подпись и дата	Взам. инв. №							30002401000047-1363-ОС2	Лист
										65
			Изм.	Кол. уч.	Лист	№ Док	Подп.	Дата		

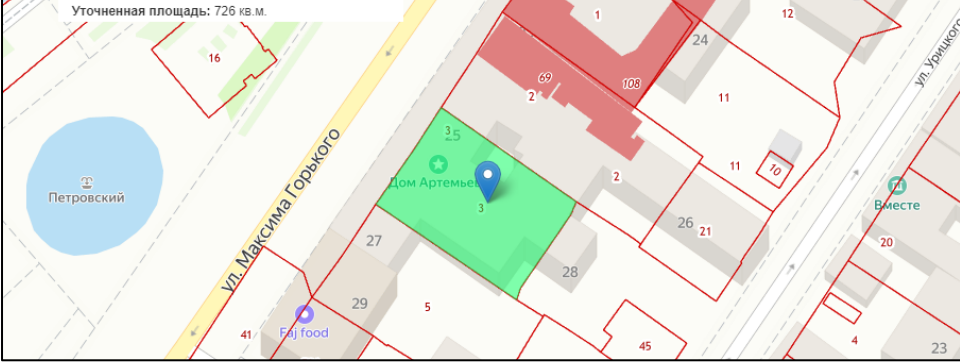
Границы территории объекта культурного наследия устанавливаются по красной линии застройки ул. М. Горького, в границах участка № 30:12:010128:5.

Схема границ территории объекта культурного наследия



Фрагмент публичной кадастровой карты



Инв. № подл.	Подпись и дата	Взам. инв. №						
			<div> <div>30002401000047-1363-ОС2</div> <div>Лист</div> <div>66</div> </div>					
			Изм.	Кол. уч.	Лист	№ Док	Подп.	Дата

**3.10. Сведения об объекте культурного наследия регионального значения
«Дом доходный Якупова, 2-я пол. XIX в. (Лит. «А», «А1», «А3»; ворота I)»**



Объект культурного наследия. Вид с северо-запада. 2024 г.



Объект культурного наследия. Вид с севера. 2024 г.

Инв. № подл.	Подпись и дата	Взам. инв. №							Лист	
			30002401000047-1363-ОС2							67
			Изм.	Кол. уч.	Лист	№ Док	Подп.	Дата		

Наименование объекта: Дом доходный Якупова, 2-я пол. XIX в. (Лит. «А», «А1», «А3»; ворота I);

Адрес объекта: Астраханская область, городской округ город Астрахань, город Астрахань, улица Максима Горького, дом 31;

Категория историко-культурного значения: регионального значения;

Вид объекта: памятник;

Реестровый номер объекта: 302211384620005;

Реквизиты правовых актов о постановке на охрану: постановление Службы государственной охраны объектов культурного наследия Астраханской области от 19.10.2020 № 022-П «О включении в Единый государственный реестр объектов культурного наследия и принятии на государственную охрану объекта культурного наследия регионального значения «Дом доходный Якупова, 2-я пол. XIX в. (Лит. «А», «А1», «А3»; ворота I)», расположенного по адресу: г. Астрахань, пер. Тихий, 2/ ул. М. Горького, 31»;

Границы территории объекта культурного наследия: утверждены постановлением Службы государственной охраны объектов культурного наследия Астраханской области от 19.10.2020 № 022-П;

Требования к градостроительным регламентам: установлены правилами землепользования и застройки муниципального образования «Город Астрахань», утвержденные решением Городской Думы муниципального образования «Город Астрахань» от 16.07.2020 № 69»;

Предмет охраны: утвержден постановлением Службы государственной охраны объектов культурного наследия Астраханской области от 19.10.2020 № 022-П;

Характер современного использования: помещения жилого и торгового назначения.

*Данные приведены в соответствии с Единым государственным реестром объектов культурного наследия (памятников истории и культуры) народов Российской Федерации.

Инов. № подл.	Подпись и дата	Взам. инв. №	Характер современного использования: помещения жилого и торгового назначения.									
			*Данные приведены в соответствии с Единым государственным реестром объектов культурного наследия (памятников истории и культуры) народов Российской Федерации.									
						30002401000047-1363-ОС2	Лист					
							68					
Изм.	Кол. уч.	Лист	№ Док	Подп.	Дата							

Текстовое описание предмета охраны объекта культурного наследия

1. Градостроительные характеристики (особенности):

- историко-культурная ценность территории (занимает историческое местоположение).

2. Архитектурные и конструктивные характеристики (особенности):

- историческая ценность (время создания Объекта: 2-я пол. XIX в., несет в своем облике черты определенного исторического периода);
- объемно-планировочная структура территории (памятник жилой архитектуры с торговыми помещениями, сохранившийся до наших дней);
- габариты объекта культурного наследия;
- объемно-пространственная композиция объекта культурного наследия;
- конструкция, материал капитальных стен;
- композиционная структура и архитектурно-художественное оформление фасадов, в том числе местоположение, размер, форма и оформление оконных и дверных проемов, материал и характер отделки фасадных поверхностей (главных фасадов: окраска по кирпичной кладке; отделка стен 1-го этажа квадратным рустом; угловые лопатки 2-го этажа из блоков двух типоразмеров; горизонтальные профилированные карнизы; оконные кирпичные наличники; сандрики над окнами 2-го этажа; подоконные ниши; дворовых фасадов: открытая деревянная галерея с дорическими колоннами);
- конструкция, форма крыши, слуховые окна.

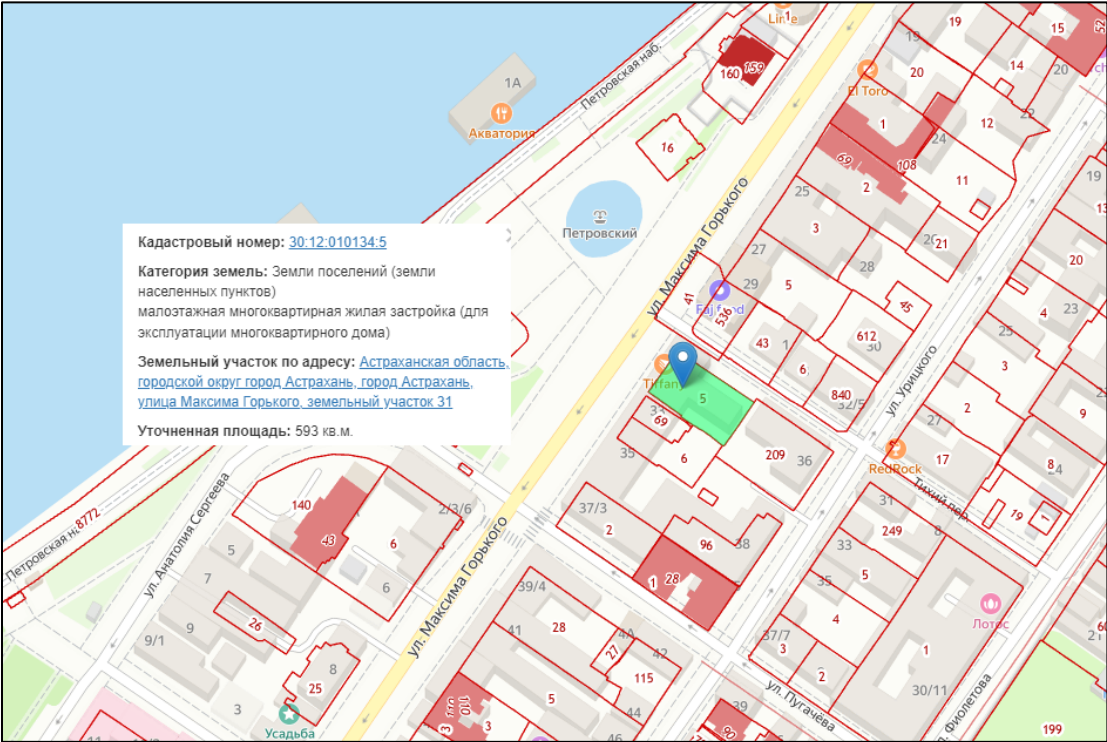
Текстовое описание границ территории объекта культурного наследия

Границы территории объект культурного наследия устанавливаются в границах территории домовладения. Граница территории объекта культурного наследия проходит:

- от точки 1 в южном направлении, вдоль юго-восточной границы участка до точки 2 (угловая часть лит. «А1»);
- от точки 2 по юго-восточному фасаду лит «А1» до поворотной точки 3 (угловая часть лит. «А1»);
- от точки 3 по юго-западному фасаду лит. «А1» до точки 4 (сопряжение лит. «А1» и «А»);
- от точки 4 по юго-западному фасаду лит «А» до поворотной точки 5 (угловая часть лит. «А»);
- от точки 5 по северо-западному (главному) фасаду лит. «А» до поворотной точки 6 (угловая часть лит. «А»);
- от точки 6 по северо-восточному (главному) фасаду лит. «А», через точку 7 (сопряжение лит. «а» и «А3») до поворотной точки 8;
- от точки 8 в восточном направлении, вдоль северо-восточной границы участка до поворотной точки 1.

Инов. № подл.	Подпись и дата	Взам. инв. №	<div>лит. «А»);</div> <div>- от точки 5 по северо-западному (главному) фасаду лит. «А» до поворотной точки 6 (угловая часть лит. «А»);</div> <div>- от точки 6 по северо-восточному (главному) фасаду лит. «А», через точку 7 (сопряжение лит. «а» и «А3») до поворотной точки 8;</div> <div>- от точки 8 в восточном направлении, вдоль северо-восточной границы участка до поворотной точки 1.</div>					
						30002401000047-1363-ОС2	Лист	
							69	
Изм.	Кол. уч.	Лист	№ Док	Подп.	Дата			

Фрагмент публичной кадастровой карты



Инов. № подл.	Подпись и дата	Взам. инв. №

Изм.	Кол. уч.	Лист	№ Док	Подп.	Дата

30002401000047-1363-OC2

Лист
71

3.11. Сведения об объекте культурного наследия регионального значения

«Дом жилой Малыгина, кон. XIX в.»



Объект культурного наследия в застройке ул. М. Горького.

Общий вид с северо-востока. 2024 г.



Объект культурного наследия в застройке ул. М. Горького.

Общий вид с юго-запада. 2024 г.

Инв. № подл.	Подпись и дата	Взам. инв. №							Лист
Изм.	Кол. уч.	Лист	№ Док	Подп.	Дата	30002401000047-1363-ОС2			72

***Наименование объекта:** Дом жилой Малыгина, кон. XIX в.;

Адрес объекта: Астраханская область, г. Астрахань, ул. М. Горького № 33;

Категория историко-культурного значения: регионального значения;

Вид объекта: памятник;

Реестровый номер объекта: 301411238420005;

Реквизиты правовых актов о постановке на охрану: постановление Думы Астраханской области от 27.09.2012 № 522/9 «О включении объектов культурного наследия в единый государственный реестр объектов культурного наследия (памятников истории и культуры) народов Российской Федерации, расположенных на территории Астраханской области»;

Границы территории объекта культурного наследия: утверждены постановлением Службы государственной охраны объектов культурного наследия Астраханской области от 29.12.2017 № 016-П «Об установлении границ территорий объектов культурного наследия, расположенных в городе Астрахани»;

Требования к градостроительным регламентам: установлены правилами землепользования и застройки муниципального образования «Город Астрахань», утвержденные решением Городской Думы муниципального образования «Город Астрахань» от 16.07.2020 № 69»;

Предмет охраны: -;

Характер современного использования: помещения жилого и торгового назначения.

*Данные приведены в соответствии с Единым государственным реестром объектов культурного наследия (памятников истории и культуры) народов Российской Федерации.

Инов. № подл.	Подпись и дата	Взам. инв. №							30002401000047-1363-ОС2	Лист
										73
			Изм.	Кол. уч.	Лист	№ Док	Подп.	Дата		

3.12. Сведения об объекте культурного наследия регионального значения

«Дом жилой с лавками Ключкина, кон. XIX в.»



Объект культурного наследия. Вид с северо-запада. 2024 г.



Объект культурного наследия в застройке ул. М. Горького.
Вид с запада. 2024 г.

Инов. № подл.	Подпись и дата	Взам. инв. №						
Изм.	Кол. уч.	Лист	№ Док	Подп.	Дата	30002401000047-1363-ОС2		Лист
								75

Наименование объекта*: Дом жилой с лавками Ключкина, кон. XIX в.;

Адрес объекта: Астраханская область, г. Астрахань, ул. М. Горького / ул. Урицкого № 35/38;

Категория историко-культурного значения: регионального значения;

Вид объекта: памятник;

Реестровый номер объекта: 301411238350005;

Реквизиты правовых актов о постановке на охрану: постановление Думы Астраханской области от 14.06.2012 № 299/6 «О включении объектов культурного наследия в единый государственный реестр объектов культурного наследия (памятников истории и культуры) народов Российской Федерации как объектов культурного наследия регионального значения»;

Границы территории объекта культурного наследия: утверждены постановлением Службы государственной охраны объектов культурного наследия Астраханской области от 29.12.2017 № 016-П «Об установлении границ территорий объектов культурного наследия, расположенных в городе Астрахани»;

Требования к градостроительным регламентам: установлены правилами землепользования и застройки муниципального образования «Город Астрахань», утвержденные решением Городской Думы муниципального образования «Город Астрахань» от 16.07.2020 № 69»;

Предмет охраны: -;

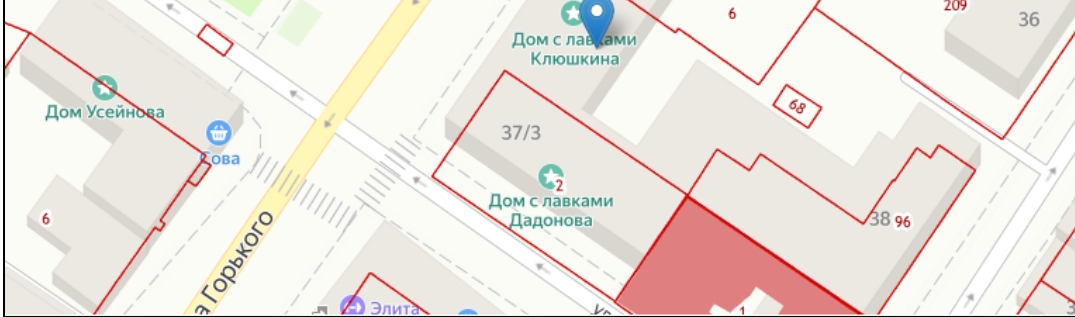
Характер современного использования: помещения жилого и торгового назначения.

*Данные приведены в соответствии с Единым государственным реестром объектов культурного наследия (памятников истории и культуры) народов Российской Федерации.

Изм.	Кол. уч.	Лист	№ Док	Подп.	Дата	30002401000047-1363-ОС2	Лист
							76
*Данные приведены в соответствии с Единым государственным реестром объектов культурного наследия (памятников истории и культуры) народов Российской Федерации.							
Взам. инв. №		Подпись и дата		Инв. № подл.			

Границы территории объекта культурного наследия устанавливаются по красной линии застройки ул. Горького, в границах земельного участка № 30:12:010134:7.

[illegible]

Инв. № подл.	Подпись и дата	Взам. инв. №						
Изм.	Кол. уч.	Лист	№ Док	Подп.	Дата	30002401000047-1363-OC2		Лист 77

3.13. Сведения об объекте культурного наследия регионального значения «Дом жилой с лавками Даденова, кон. XIX в.»



Объект культурного наследия. Вид с запада. 2024 г.



Объект культурного наследия.
Общий вид на пересечении улиц М. Горького и Пугачева. 2024 г.

Взам. инв. №								
Подпись и дата	<p>Объект культурного наследия.</p> <p>Общий вид на пересечении улиц М. Горького и Пугачева. 2024 г.</p>							
Инв. № подл.							30002401000047-1363-ОС2	Лист
								78
Изм.	Кол. уч.	Лист	№ Док	Подп.	Дата			

Наименование объекта*: Дом жилой с лавками Дадонова, кон. XIX в.;

Адрес объекта: Астраханская область, г. Астрахань, ул. Пугачева / ул. М. Горького № 3/37;

Категория историко-культурного значения: регионального значения;

Вид объекта: памятник;

Реестровый номер объекта: 301411238290005;

Реквизиты правовых актов о постановке на охрану: постановление Думы Астраханской области от 14.06.2012 № 299/6 «О включении объектов культурного наследия в единый государственный реестр объектов культурного наследия (памятников истории и культуры) народов Российской Федерации как объектов культурного наследия регионального значения»;

Границы территории объекта культурного наследия: утверждены постановлением Службы государственной охраны объектов культурного наследия Астраханской области от 29.12.2017 № 016-П «Об установлении границ территорий объектов культурного наследия, расположенных в городе Астрахани»;

Требования к градостроительным регламентам: установлены правилами землепользования и застройки муниципального образования «Город Астрахань», утвержденные решением Городской Думы муниципального образования «Город Астрахань» от 16.07.2020 № 69»;

Предмет охраны: утвержден распоряжением Службы государственной охраны объектов культурного наследия Астраханской области от 21.12.2022 № 0085-р «Об утверждении предмета охраны объекта культурного наследия регионального значения «Дом жилой с лавками Дадонова, кон. XIX в.», расположенного по адресу: г. Астрахань, ул. М. Горького, 37, ул. Пугачева, 3 (Лит. «А»);

Характер современного использования: помещения жилого и торгового назначения.

*Данные приведены в соответствии с Единым государственным реестром объектов культурного наследия (памятников истории и культуры) народов Российской Федерации.

Взам. инв. №	
Подпись и дата	
Инв. № подл.	
Изм.	Кол. уч.
Лист	№ Док
Подп.	Дата
30002401000047-1363-ОС2	
Лист	
79	

3.14. Сведения об объекте культурного наследия регионального значения
«Усадьба Панова, вт. пол. XIX в.»



Объект культурного наследия. Общий вид на пересечении улиц Пугачева и Урицкого. 2024 г.



Объект культурного наследия. Фрагмент фасада. 2024 г.

Инов. № подл.	Подпись и дата	Взам. инв. №						
Изм.	Кол. уч.	Лист	№ Док	Подп.	Дата	30002401000047-1363-ОС2		Лист
								81

Наименование объекта*: Усадьба Панова, вт. пол. XIX в.;

Адрес объекта: Астраханская область, г. Астрахань, ул. Пугачева / ул. Урицкого № 5/40;

Категория историко-культурного значения: регионального значения;

Вид объекта: памятник;

Реестровый номер объекта: 301411236810005;

Реквизиты правовых актов о постановке на охрану: постановление Думы Астраханской области от 27.09.2012 № 522/9 «О включении объектов культурного наследия в единый государственный реестр объектов культурного наследия (памятников истории и культуры) народов Российской Федерации, расположенных на территории Астраханской области»;

Границы территории объекта культурного наследия: утверждены постановлением Службы государственной охраны объектов культурного наследия Астраханской области от 23.10.2019 № 020-П «Об установлении границ территорий объектов культурного наследия, расположенных на территории Астраханской области»;

Требования к градостроительным регламентам: установлены правилами землепользования и застройки муниципального образования «Город Астрахань», утвержденные решением Городской Думы муниципального образования «Город Астрахань» от 16.07.2020 № 69»;

Предмет охраны: -;

Характер современного использования: помещения жилого и торгового назначения.

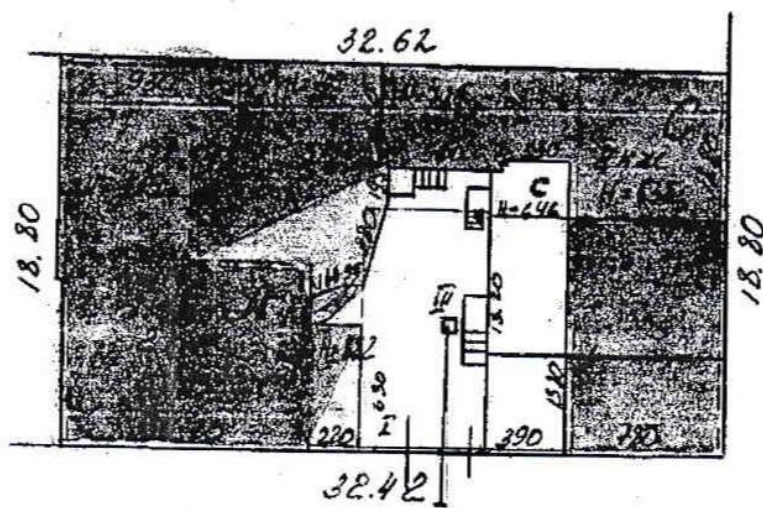
*Данные приведены в соответствии с Единым государственным реестром объектов культурного наследия (памятников истории и культуры) народов Российской Федерации.

Инов. № подл.	Подпись и дата	Взам. инв. №							30002401000047-1363-ОС2	Лист
										82
			Изм.	Кол. уч.	Лист	№ Док	Подп.	Дата		

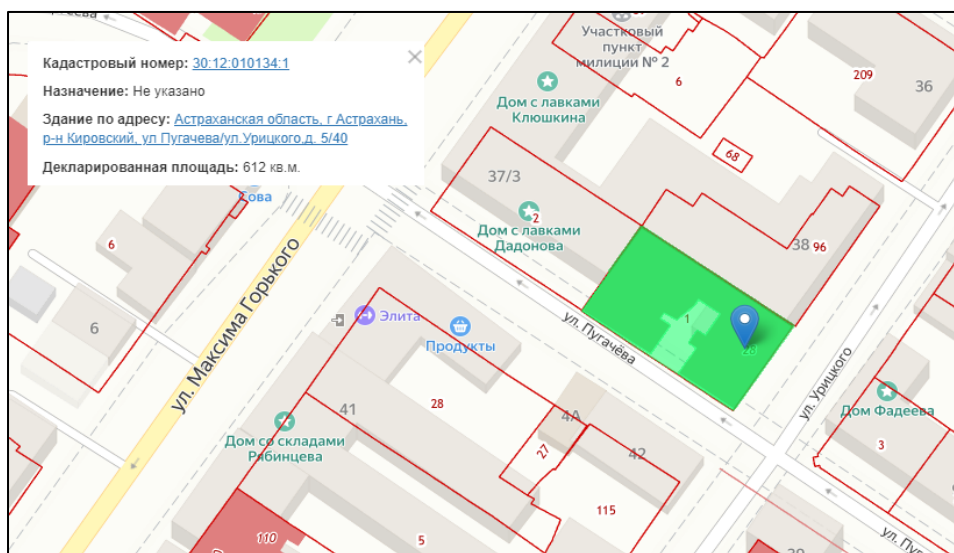
Текстовое описание границ территории объекта культурного наследия

Границы территории объекта культурного наследия устанавливаются по красным линиям застройки ул. Урицкого, ул. Пугачева в границах земельного участка № 30:12:010134:1.

Схема границ территории объекта культурного наследия



Фрагмент публичной кадастровой карты



Инв. № подл.	Подпись и дата	Взам. инв. №				
Изм.	Кол. уч.	Лист	№ Док	Подп.	Дата	30002401000047-1363-ОС2
						Лист 83

3.15. Сведения об объекте культурного наследия регионального значения «Коса, XIX - нач. XX вв.»

Наименование объекта*: Коса, XIX - нач. XX вв.;

Адрес объекта: Астраханская область, г. Астрахань, в границах: ул. Адмиралтейская, ул. Красная Набережная, ул. Максима Горького, ул. Анатолия Сергеева (набережная р. Волги), проспект Губернатора Анатолия Гужвина;

Категория историко-культурного значения: регионального значения;

Вид объекта: достопримечательное место;

Реестровый номер объекта: 301431306760005;

Реквизиты правовых актов о постановке на охрану: постановление Главы администрации Астраханской области от 27.12.1993 № 230 «О принятии на охрану государства объектов, представляющих историческую и культурную ценность»; постановление Главы Администрации Астраханской области от 15.06.1993 № 90 «О присвоении объектам, представляющим историческую и культурную ценности, статуса «Памятник истории и архитектуры местного (областного) значения»; постановление Главы Администрации Астраханской области от 27.10.1997 № 437 «О перечне памятников истории и культуры, расположенных на территории Астраханской области»;

Границы территории объекта культурного наследия: утверждены постановлением Службы государственной охраны объектов культурного наследия Астраханской области от 23.10.2019 № 020-П «Об установлении границ территорий объектов культурного наследия, расположенных на территории Астраханской области»;

Требования к градостроительным регламентам: установлены правилами землепользования и застройки муниципального образования «Город Астрахань», утвержденные решением Городской Думы муниципального образования «Город Астрахань» от 16.07.2020 № 69»;

Предмет охраны: -;

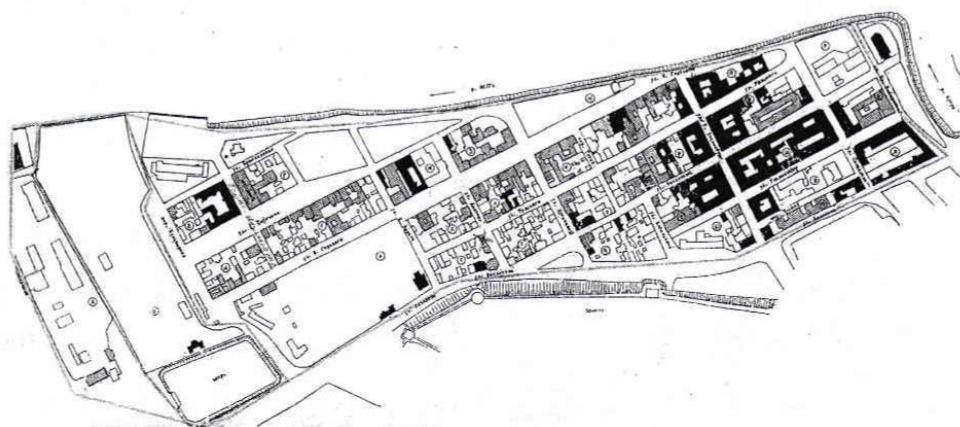
Характер современного использования: многофункциональное.

*Данные приведены в соответствии с Единым государственным реестром объектов культурного наследия (памятников истории и культуры) народов Российской Федерации.

						30002401000047-1363-ОС2	Лист
							84
Изм.	Кол. уч.	Лист	№ Док	Подп.	Дата		

Границы территории объекта культурного наследия устанавливаются в границах; ул. Адмиралтейская ул. Красная Набережная ул. Максима Горького, ул. Анатолия Сергеева (набережная р. Волги), проспект А. Гужвина г. Астрахань.

Приложение № 48
к постановлению службы
государственной охраны
объектов культурного наследия
Астраханской области
от «23» 10 2019 № 040-17



Инв. № подл.	Подпись и дата	Взам. инв. №						
Изм.	Кол. уч.	Лист	№ Док	Подп.	Дата	30002401000047-1363-ОС2	Лист	
							85	

3.16. Сведения об объекте культурного наследия регионального значения «Набережная р. Волги, XIX - начало XX вв.»

Наименование объекта*: Набережная р. Волги, XIX - начало XX вв.;

Адрес объекта: Астраханская область, г. Астрахань, ул. Максима Горького
ул. Анатолия Сергеева;

Категория историко-культурного значения: регионального значения;

Вид объекта: достопримечательное место;

Реестровый номер объекта: 301431300190005;

Реквизиты правовых актов о постановке на охрану: постановление Главы администрации Астраханской области от 27.12.1993 № 230 «О принятии на охрану государства объектов, представляющих историческую и культурную ценность»; постановление Главы Администрации Астраханской области от 15.06.1993 № 90 «О присвоении объектам, представляющим историческую и культурную ценности, статуса «Памятник истории и архитектуры местного (областного) значения»; постановление Главы Администрации Астраханской области от 27.10.1997 № 437 «О перечне памятников истории и культуры, расположенных на территории Астраханской области»;

Границы территории объекта культурного наследия: утверждены постановлением Службы государственной охраны объектов культурного наследия Астраханской области от 23.10.2019 № 020-П «Об установлении границ территорий объектов культурного наследия, расположенных на территории Астраханской области»;

Требования к градостроительным регламентам: установлены правилами землепользования и застройки муниципального образования «Город Астрахань», утвержденные решением Городской Думы муниципального образования «Город Астрахань» от 16.07.2020 № 69»;

Предмет охраны: -;

Характер современного использования: многофункциональное.

*Данные приведены в соответствии с Единым государственным реестром объектов культурного наследия (памятников истории и культуры) народов Российской Федерации.

Изм.	Кол. уч.	Лист	№ Док	Подп.	Дата	30002401000047-1363-ОС2	Лист
							86
Изм.	Кол. уч.	Лист	№ Док	Подп.	Дата	30002401000047-1363-ОС2	Лист
							86
Изм.	Кол. уч.	Лист	№ Док	Подп.	Дата	30002401000047-1363-ОС2	Лист
							86
Изм.	Кол. уч.	Лист	№ Док	Подп.	Дата	30002401000047-1363-ОС2	Лист
							86
Изм.	Кол. уч.	Лист	№ Док	Подп.	Дата	30002401000047-1363-ОС2	Лист
							86
Изм.	Кол. уч.	Лист	№ Док	Подп.	Дата	30002401000047-1363-ОС2	Лист
							86
Изм.	Кол. уч.	Лист	№ Док	Подп.	Дата	30002401000047-1363-ОС2	Лист
							86
Изм.	Кол. уч.	Лист	№ Док	Подп.	Дата	30002401000047-1363-ОС2	Лист
							86
Изм.	Кол. уч.	Лист	№ Док	Подп.	Дата	30002401000047-1363-ОС2	Лист
							86
Изм.	Кол. уч.	Лист	№ Док	Подп.	Дата	30002401000047-1363-ОС2	Лист
							86
Изм.	Кол. уч.	Лист	№ Док	Подп.	Дата	30002401000047-1363-ОС2	Лист
							86
Изм.	Кол. уч.	Лист	№ Док	Подп.	Дата	30002401000047-1363-ОС2	Лист
							86
Изм.	Кол. уч.	Лист	№ Док	Подп.	Дата	30002401000047-1363-ОС2	Лист
							86
Изм.	Кол. уч.	Лист	№ Док	Подп.	Дата	30002401000047-1363-ОС2	Лист
							86
Изм.	Кол. уч.	Лист	№ Док	Подп.	Дата	30002401000047-1363-ОС2	Лист
							86
Изм.	Кол. уч.	Лист	№ Док	Подп.	Дата	30002401000047-1363-ОС2	Лист
							86
Изм.	Кол. уч.	Лист	№ Док	Подп.	Дата	30002401000047-1363-ОС2	Лист
							86
Изм.	Кол. уч.	Лист	№ Док	Подп.	Дата	30002401000047-1363-ОС2	Лист
							86
Изм.	Кол. уч.	Лист	№ Док	Подп.	Дата	30002401000047-1363-ОС2	Лист
							86
Изм.	Кол. уч.	Лист	№ Док	Подп.	Дата	30002401000047-1363-ОС2	Лист
							86
Изм.	Кол. уч.	Лист	№ Док	Подп.	Дата	30002401000047-1363-ОС2	Лист
							86
Изм.	Кол. уч.	Лист	№ Док	Подп.	Дата	30002401000047-1363-ОС2	Лист
							86
Изм.	Кол. уч.	Лист	№ Док	Подп.	Дата	30002401000047-1363-ОС2	Лист
							86
Изм.	Кол. уч.	Лист	№ Док	Подп.	Дата	30002401000047-1363-ОС2	Лист
							86
Изм.	Кол. уч.	Лист	№ Док	Подп.	Дата	30002401000047-1363-ОС2	Лист
							86
Изм.	Кол. уч.	Лист	№ Док	Подп.	Дата	30002401000047-1363-ОС2	Лист
							86
Изм.	Кол. уч.	Лист	№ Док	Подп.	Дата	30002401000047-1363-ОС2	Лист
							86
Изм.	Кол. уч.	Лист	№ Док	Подп.	Дата	30002401000047-1363-ОС2	Лист
							86
Изм.	Кол. уч.	Лист	№ Док	Подп.	Дата	30002401000047-1363-ОС2	Лист
							86
Изм.	Кол. уч.	Лист	№ Док	Подп.	Дата	30002401000047-1363-ОС2	Лист
							86
Изм.	Кол. уч.	Лист	№ Док	Подп.	Дата	30002401000047-1363-ОС2	Лист
							86
Изм.	Кол. уч.	Лист	№ Док	Подп.	Дата	30002401000047-1363-ОС2	Лист
							86
Изм.	Кол. уч.	Лист	№ Док	Подп.	Дата	30002401000047-1363-ОС2	Лист
							86
Изм.	Кол. уч.	Лист	№ Док	Подп.	Дата	30002401000047-1363-ОС2	Лист
							86
Изм.	Кол. уч.	Лист	№ Док	Подп.	Дата	30002401000047-1363-ОС2	Лист
							86
Изм.	Кол. уч.	Лист	№ Док	Подп.	Дата	30002401000047-1363-ОС2	Лист
							86
Изм.	Кол. уч.	Лист	№ Док	Подп.	Дата	30002401000047-1363-ОС2	Лист
							86
Изм.	Кол. уч.	Лист	№ Док	Подп.	Дата	30002401000047-1363-ОС2	Лист
							86
Изм.	Кол. уч.	Лист	№ Док	Подп.	Дата	30002401000047-1363-ОС2	Лист
							86
Изм.	Кол. уч.	Лист	№ Док	Подп.	Дата	30002401000047-1363-ОС2	Лист
							86
Изм.	Кол. уч.	Лист	№ Док	Подп.	Дата	30002401000047-1363-ОС2	Лист
							86
Изм.	Кол. уч.	Лист	№ Док	Подп.	Дата	30002401000047-1363-ОС2	Лист
							86
Изм.	Кол. уч.	Лист	№ Док	Подп.	Дата	30002401000047-1363-ОС2	Лист
							86
Изм.	Кол. уч.	Лист	№ Док	Подп.	Дата	30002401000047-1363-ОС2	Лист
							86
Изм.	Кол. уч.	Лист	№ Док	Подп.	Дата	30002401000047-1363-ОС2	Лист
							86
Изм.	Кол. уч.	Лист	№ Док	Подп.	Дата	30002401000047-1363-ОС2	Лист
							86
Изм.	Кол. уч.	Лист	№ Док	Подп.	Дата	30002401000047-1363-ОС2	Лист
							86
Изм.	Кол. уч.	Лист	№ Док	Подп.	Дата	30002401000047-1363-ОС2	Лист
							86
Изм.	Кол. уч.	Лист	№ Док	Подп.	Дата	30002401000047-1363-ОС2	Лист
							86
Изм.	Кол. уч.	Лист	№ Док	Подп.	Дата	30002401000047-1363-ОС2	Лист
							86
Изм.	Кол. уч.	Лист	№ Док	Подп.	Дата	30002401000047-1363-ОС2	Лист
							86
Изм.	Кол. уч.	Лист	№ Док	Подп.	Дата	30002401000047-1363-ОС2	Лист
							86
Изм.	Кол. уч.	Лист	№ Док	Подп.	Дата	30002401000047-1363-ОС2	Лист
							86
Изм.	Кол. уч.	Лист	№ Док	Подп.	Дата	30002401000047-1363-ОС2	Лист
							86
Изм.	Кол. уч.	Лист	№ Док	Подп.	Дата	30002401000047-1363-ОС2	Лист
							86
Изм.	Кол. уч.	Лист	№ Док	Подп.	Дата	30002401000047-1363-ОС2	Лист
							86
Изм.	Кол. уч.	Лист	№ Док	Подп.	Дата	30002401000047-1363-ОС2	Лист
							86
Изм.	Кол. уч.	Лист	№ Док	Подп.	Дата	30002401000047-1363-ОС2	Лист
							86
Изм.	Кол. уч.	Лист	№ Док	Подп.	Дата	30002401000047-1363-ОС2	Лист
							86
Изм.	Кол. уч.	Лист	№ Док	Подп.	Дата	30002401000047-1363-ОС2	Лист
							86
Изм.	Кол. уч.	Лист	№ Док	Подп.	Дата	30002401000047-1363-ОС2	Лист
							86
Изм.	Кол. уч.	Лист	№ Док	Подп.	Дата	30002401000047-1363-ОС2	Лист
							86
Изм.	Кол. уч.	Лист	№ Док	Подп.	Дата	30002401000047-1363-ОС2	Лист
							86
Изм.	Кол. уч.	Лист	№ Док	Подп.	Дата	30002401000047-1363-ОС2	Лист
							86
Изм.	Кол. уч.	Лист	№ Док	Подп.	Дата	30002401000047-1363-ОС2	Лист
							86
Изм.	Кол. уч.	Лист	№ Док	Подп.	Дата	30002401000047-1363-ОС2	Лист
							86
Изм.	Кол. уч.	Лист	№ Док	Подп.	Дата	30002401000047-1363-ОС2	Лист
							86
Изм.	Кол. уч.	Лист	№ Док	Подп.	Дата	30002401000047-1363-ОС2	Лист
							86
Изм.	Кол. уч.	Лист	№ Док	Подп.	Дата	30002401000047-1363-ОС2	Лист
							86
Изм.	Кол. уч.	Лист	№ Док	Подп.	Дата	30002401000047-1363-ОС2	Лист
							86
Изм.	Кол. уч.	Лист	№ Док	Подп.	Дата	30002401000047-1363-ОС2	Лист
							86
Изм.	Кол. уч.	Лист	№ Док	Подп.	Дата	30002401000047-1363-ОС2	Лист
							86
Изм.	Кол. уч.	Лист	№ Док	Подп.	Дата	30002401000047-1363-ОС2	Лист
							86
Изм.	Кол. уч.	Лист	№ Док	Подп.	Дата	30002401000047-1363-ОС2	Лист
							86
Изм.	Кол. уч.	Лист	№ Док	Подп.	Дата	30002401000047-1363-ОС2	Лист
							86
Изм.	Кол. уч.	Лист	№ Док	Подп.	Дата	30002401000047-1363-ОС2	Лист
							86
Изм.	Кол. уч.	Лист	№ Док	Подп.	Дата	30002401000047-1363-ОС2	Лист
							86
Изм.	Кол. уч.	Лист	№ Док	Подп.	Дата	30002401000047-1363-ОС2	Лист
							86
Изм.	Кол. уч.	Лист	№ Док	Подп.	Дата	30002401000047-1363-ОС2	Лист
							86
Изм.	Кол. уч.	Лист	№ Док	Подп.	Дата	30002401000047-1363-ОС2	Лист
							86
Изм.	Кол. уч.	Лист	№ Док	Подп.	Дата	30002401000047-1363-ОС2	Лист
							86
Изм.	Кол. уч.	Лист	№ Док	Подп.	Дата	30002401000047-1363-ОС2	Лист
							86
Изм.	Кол. уч.	Лист	№ Док	Подп.	Дата	30002401000047-1363-ОС2	Лист
							86
Изм.	Кол. уч.	Лист	№ Док	Подп.	Дата	30002401000047-1363-ОС2	Лист
							86
Изм.	Кол. уч.	Лист	№ Док	Подп.	Дата	30002401000047-1363-ОС2	Лист
							86
Изм.	Кол. уч.	Лист	№ Док	Подп.	Дата	30002401000047-1363-ОС2	Лист
							86
Изм.	Кол. уч.	Лист	№ Док	Подп.	Дата	30002401000047-1363-ОС2	Лист
							86
Изм.	Кол. уч.	Лист	№ Док	Подп.	Дата	30002401000047-1363-ОС2	Лист
							86
Изм.	Кол. уч.	Лист	№ Док	Подп.	Дата	30002401000047-1363-ОС2	Лист
							86
Изм.	Кол. уч.	Лист	№ Док	Подп.	Дата	30002401000047-1363-ОС2	Лист
							86
Изм.	Кол. уч.	Лист	№ Док	Подп.	Дата	30002401000047-1363-ОС2	Лист
							86
Изм.	Кол. уч.	Лист	№ Док	Подп.	Дата	30002401000047-1363-ОС2	Лист
							86
Изм.	Кол. уч.	Лист	№ Док	Подп.	Дата	30002401000047-1363-ОС2	Лист
							86

Текстовое описание границ территории объекта культурного наследия

Границы территории объекта культурного наследия регионального значения «Набережная р. Волги, XIX - нач. XX вв.» по ул. Максима Горького, ул. Анатолия Сергеева г. Астрахань, устанавливаются по внешней границе домовладений, расположенных на ул. Максима Горького, ул. Анатолия Сергеева.

Инов. № подл.	Подпись и дата	Взам. инв. №							30002401000047-1363-ОС2	Лист
										87
			Изм.	Кол. уч.	Лист	№ Док	Подп.	Дата		

3.17. Сведения об объекте культурного наследия регионального значения «Вторая Кремлевская улица (Кремлевский съезд), XIX - нач. XX вв.»

Наименование объекта*: Вторая Кремлевская улица (Кремлевский съезд), XIX - нач. XX вв.;

Адрес объекта: Астраханская область, г. Астрахань, ул. Е. Пугачева;

Категория историко-культурного значения: регионального значения;

Вид объекта: достопримечательное место;

Реестровый номер объекта: 301431300560005;

Реквизиты правовых актов о постановке на охрану: постановление Главы администрации Астраханской области от 27.12.1993 № 230 «О принятии на охрану государства объектов, представляющих историческую и культурную ценность»; постановление Главы Администрации Астраханской области от 15.06.1993 № 90 «О присвоении объектам, представляющим историческую и культурную ценности, статуса «Памятник истории и архитектуры местного (областного) значения»»; постановление Главы Администрации Астраханской области от 27.10.1997 № 437 «О перечне памятников истории и культуры, расположенных на территории Астраханской области»;

Границы территории объекта культурного наследия: утверждены постановлением Службы государственной охраны объектов культурного наследия Астраханской области от 23.10.2019 № 020-П «Об установлении границ территорий объектов культурного наследия, расположенных на территории Астраханской области»;

Требования к градостроительным регламентам: установлены правилами землепользования и застройки муниципального образования «Город Астрахань», утвержденные решением Городской Думы муниципального образования «Город Астрахань» от 16.07.2020 № 69»;

Предмет охраны: -;

Характер современного использования: многофункциональное.

*Данные приведены в соответствии с Единым государственным реестром объектов культурного наследия (памятников истории и культуры) народов Российской Федерации.

Инов. № подл.	Подпись и дата	Взам. инв. №	утвержденные решением Городской Думы муниципального образования «Город Астрахань» от 16.07.2020 № 69»;					
			Предмет охраны: -;					
			Характер современного использования: многофункциональное.					
			*Данные приведены в соответствии с Единым государственным реестром объектов культурного наследия (памятников истории и культуры) народов Российской Федерации.					
Изм.	Кол. уч.	Лист	№ Док	Подп.	Дата	30002401000047-1363-ОС2	Лист	
							88	

Текстовое описание границ территории объекта культурного наследия

Границы территории объекта культурного наследия регионального значения «Вторая Кремлевская улица (Кремлевский съезд), XIX - нач. XX вв.» по ул. Е. Пугачева г. Астрахань, устанавливаются по внешней границе домовладений, расположенных по ул. Е. Пугачева.

Инв. № подл.	Подпись и дата	Взам. инв. №						
Изм.	Кол. уч.	Лист	№ Док	Подп.	Дата	30002401000047-1363-ОС2	Лист	
							89	

3.18. Сведения об объекте культурного наследия регионального значения «Продольно-Волжская улица, XIX – начало XX вв.»

Наименование объекта*: Продольно-Волжская улица, XIX – начало XX вв.;

Адрес объекта: Астраханская область, г. Астрахань, ул. Урицкого;

Категория историко-культурного значения: регионального значения;

Вид объекта: достопримечательное место;

Реестровый номер объекта: 301431300170005;

Реквизиты правовых актов о постановке на охрану: постановление Главы администрации Астраханской области от 27.12.1993 № 230 «О принятии на охрану государства объектов, представляющих историческую и культурную ценность»; постановление Главы Администрации Астраханской области от 15.06.1993 № 90 «О присвоении объектам, представляющим историческую и культурную ценности, статуса «Памятник истории и архитектуры местного (областного) значения»»; постановление Главы Администрации Астраханской области от 27.10.1997 № 437 «О перечне памятников истории и культуры, расположенных на территории Астраханской области»;

Границы территории объекта культурного наследия: утверждены постановлением Службы государственной охраны объектов культурного наследия Астраханской области от 23.10.2019 № 020-П «Об установлении границ территорий объектов культурного наследия, расположенных на территории Астраханской области»;

Требования к градостроительным регламентам: установлены правилами землепользования и застройки муниципального образования «Город Астрахань», утвержденные решением Городской Думы муниципального образования «Город Астрахань» от 16.07.2020 № 69»;

Предмет охраны: -;

Характер современного использования: многофункциональное.

*Данные приведены в соответствии с Единым государственным реестром объектов культурного наследия (памятников истории и культуры) народов Российской Федерации.

Инов. № подл.	Подпись и дата	Взам. инв. №							30002401000047-1363-ОС2	Лист
			Изм.	Кол. уч.	Лист	№ Док	Подп.	Дата		90

Текстовое описание границ территории объекта культурного наследия

Границы территории объекта культурного наследия регионального значения «Продольно-Волжская улица, XIX – нач. XX вв.» по ул. Урицкого г. Астрахань, устанавливаются по внешней границе домовладений, расположенных на ул. Урицкого.

Инв. № подл.	Подпись и дата	Взам. инв. №						
Изм.	Кол. уч.	Лист	№ Док	Подп.	Дата	30002401000047-1363-ОС2	Лист	
							91	

4. СВЕДЕНИЯ О ПРОЕКТИРУЕМОМ ЛИНЕЙНОМ ОБЪЕКТЕ и оценка воздействия предполагаемых работ по техническому переворужению ЛЭП 0,4 кВ на сохранность объектов культурного наследия

4.1. Общие сведения о линейном объекте.

Проектом «Техническое перевооружение ЛЭП 0,4 кВ от РУ 0,4 кВ ТП-1219, ЛЭП 0,4 кВ от ближайшей опоры ТП-600, ЛЭП 0,4 кВ от ближайшей опоры РУ 0,4 кВ ТП-119, г. Астрахань в районе «Коса» по ул. М. Горького, ул. Пугачева и пер. Тихий» предусматривается техническое перевооружение электрической сети. Проект разработан ООО «НПП» Энергосервис». Существующие воздушные линии 0,4 кВ подлежат демонтажу. Взамен прокладываются по две взаиморезервируемые кабельные линии и устанавливаются магистральные шкафы РЩ. От шкафов РЩ запроектированы кабельные линии до домов абонентов. По многоквартирным домам (МКД) прокладываются провода СИП в лотках по фасадам зданий. Переходы от кабеля к проводам предусмотрены в шкафах, которые располагаются в арках МКД. В арках МКД также расположены шкафы учета для юридических лиц. В данном разделе рассматривается только кабельная линия – прокладка трассы до фасадов зданий. Прокладка проводов по фасадам объектов культурного наследия разрабатывается в рамках проектной документации по приспособлению объектов культурного наследия к современному использованию.

В проекте предусмотрен оптимальный вариант прохождения трассы КЛ с учетом удобства строительства, рационального использования земельных угодий в соответствии с действующими нормативными документами. План прокладки трассы КЛ согласован со всеми заинтересованными организациями.

Прокладка кабельной линии запроектирована в траншеях и методом ГНБ, в местах пересечения кабельной трассы с существующими коммуникациями укладываются трубы соответствующего диаметра.

Снабжение строительными материалами, конструкциями и изделиями обеспечивается подрядчиками - исполнителями работ, с доставкой их автомобильным транспортом. Все материалы и конструкции, применяемые при техническом перевооружении КЛ должны иметь сертификаты качества и соответствовать СанПиН 2.6.1.2523-09 «Нормы радиационной безопасности НРБ-99/2 009».

Трасса проектируемой КЛ-0,4кВ проходит по проездам и вдоль проезжей части, что облегчает строительство линий и не требует устройства подъездных дорог.

Инв. № подл.	Подпись и дата	Взам. инв. №	укладываются трубы соответствующего диаметра.					
			Снабжение строительными материалами, конструкциями и изделиями обеспечивается подрядчиками - исполнителями работ, с доставкой их автомобильным транспортом. Все материалы и конструкции, применяемые при техническом перевооружении КЛ должны иметь сертификаты качества и соответствовать СанПиН 2.6.1.2523-09 «Нормы радиационной безопасности НРБ-99/2 009».					
			Трасса проектируемой КЛ-0,4кВ проходит по проездам и вдоль проезжей части, что облегчает строительство линий и не требует устройства подъездных дорог.					
						30002401000047-1363-ОС2		Лист
								92
Изм.	Кол. уч.	Лист	№ Док	Подп.	Дата			

Изм.	Кол. уч.	Лист	№ Док	Подп.	Дата
------	----------	------	-------	-------	------

При подготовке к производству строительного-монтажных работ должен быть разработан проект производства работ, переданы и приняты закрепленные на местности знаки геодезической разбивки по участкам КВЛ; разработаны и осуществлены мероприятия по организации труда и обеспечению строительных бригад картами трудовых процессов; организовано инструментальное хозяйство для обеспечения бригад необходимыми средствами малой механизации, инструментом, средствами измерений и контроля, ограждениями и монтажной оснасткой в составе и количестве, предусмотренными нормокомплектами, поставлены или перебазированы на рабочее место строительные машины и передвижные механизированные установки.

Основные работы по устройству КЛ

Разработку траншеи предусматривается производить преимущественно вручную.

Дно траншеи выравнивается и тщательно утрамбовывается. Крутизна откосов принимается 1 :0,5. На дне траншеи по всей трассе кабельной линии (перед укладкой кабеля) выполнить подсыпку песком. Затем выполняется прокладка кабеля. Кабель засыпается песком на высоту 300 мм от дна траншеи. Используется песок мелкий и очень мелкий, модуль крупности не менее 1 по ГОСТ 8736-2014 из местных карьеров.

В местах пересечения кабельной трассы с существующими коммуникациями укладываются трубы соответствующего диаметра.

После выполнения перечисленных работ разрешают прокладку кабеля и составляют акт на скрытые работы и акт приемки траншей, ГНБ.

Кабели доставляют к месту укладки в барабанах на специальных кабельных транспортерах или автомашинах, оборудованных устройством для их погрузки, транспортировки и выгрузки.

Прокладку кабеля разрешается начинать только после: окончания всех строительного-монтажных работ на данном участке прокладки по трассе КЛ; приемки траншеи (кабельных сооружений) по соответствующим актам; согласования ППР с изготовителем кабеля и эксплуатирующей организацией.

Поверх проложенного силового кабеля установить защитные листы ПЗК.

После прокладки строительных длин выполняется монтаж соединительных муфт. Монтаж муфт выполняется персоналом, прошедшим обучение по конкретному типу муфт, в присутствии представителя завода-изготовителя. После монтажа муфт, составляется акт на монтаж, где указывается состав бригады, условия прокладки, представитель завода-изготовителя и т.д.

Обратная засыпка траншеи выполняется вынутым грунтом, утрамбованным послойно слоями по 20 - 30 см до плотности 1,6 - 1,7 т/м³. Наличие в траншее комьев

Инд. № подл.	Подпись и дата	Взам. инв. №							Лист
			30002401000047-1363-ОС2						
			Изм.	Кол. уч.	Лист	№ Док	Подп.	Дата	

мерзлой земли, грунта, содержащего камни и куски металла, при устройстве подушки, монтаже кабельных линии, а также при обратной засыпке не допускается.

Сечения траншей с кабелем представлены графических материалах.

Все строительные работы: рытье траншей, устройство песчаной подушки, укладка кабеля, засыпка песком, укладка ПЗК и сигнальной ленты, обратная засыпка вынутым грунтом, необходимо производить в оптимально короткие сроки без разрыва во времени.

После завершения строительства все нарушенные покрытия, газоны и растительный грунт восстанавливаются и производится благоустройство территории.

4.3. Производство работ методом ГНБ.

Перед началом работ тщательно изучаются свойства и состав грунта, дислокация существующих подземных коммуникаций, оформляются соответствующие разрешения и согласования на производство подземных работ. Осуществляется выборочное зондирование грунтов и, при необходимости, шурфление особо сложных пересечений трассы бурения с существующими коммуникациями. Результаты этих работ имеют определяющее значение для выбора траектории и тактики строительства скважины. Особое внимание уделяется оптимальному расположению бурового оборудования на строительной площадке и обеспечению безопасных условий труда буровой бригады и окружающих людей.

Строительство подземных коммуникаций по технологии горизонтального направленного бурения осуществляется в четыре этапа:

- бурение пилотной скважины;
- последовательное расширение скважины;
- протягивание трубопровода;
- заключительный этап.

Перед протяжкой кабелей на концы труб монтируются расширительные воронки с округлыми торцами, из материала, соответствующего материалу трубы, для защиты изоляции кабеля во время протяжки.

Концы труб после прокладки в них кабелей герметично уплотняются при помощи термоусаживающихся уплотнителей.

Бурение пилотной скважины осуществляется при помощи породоразрушающего инструмента – буровой головки со скосом в передней части и встроенным излучателем.

Инов. № подл.	Подпись и дата	Взам. инв. №							30002401000047-1363-ОС2	Лист
										95
			Изм.	Кол. уч.	Лист	№ Док	Подп.	Дата		

Контроль за местоположением буровой головки осуществляется с помощью приёмного устройства локатора, который принимает и обрабатывает сигналы встроенного в корпус буровой головки передатчика.

Строительство пилотной скважины завершается выходом буровой головки в заданной проектом точке.

Расширение скважины осуществляется после завершения пилотного бурения. Буровая головка отсоединяется от буровых штанг и вместо неё присоединяется риммер – расширитель обратного действия.

После окончания основных технологических этапов инженерно-технический персонал сдаёт заказчику исполнительную документацию, на которой указано фактическое положение уложенного трубопровода в различных плоскостях, с обязательным указанием «привязок» к ориентирам на местности.



Организация прокола методом ГНБ.

На время строительства на муниципальных участках земли отводится временная территория для размещения строительных материалов и установки строительной техники шириной 1 м в каждую сторону от края траншеи.

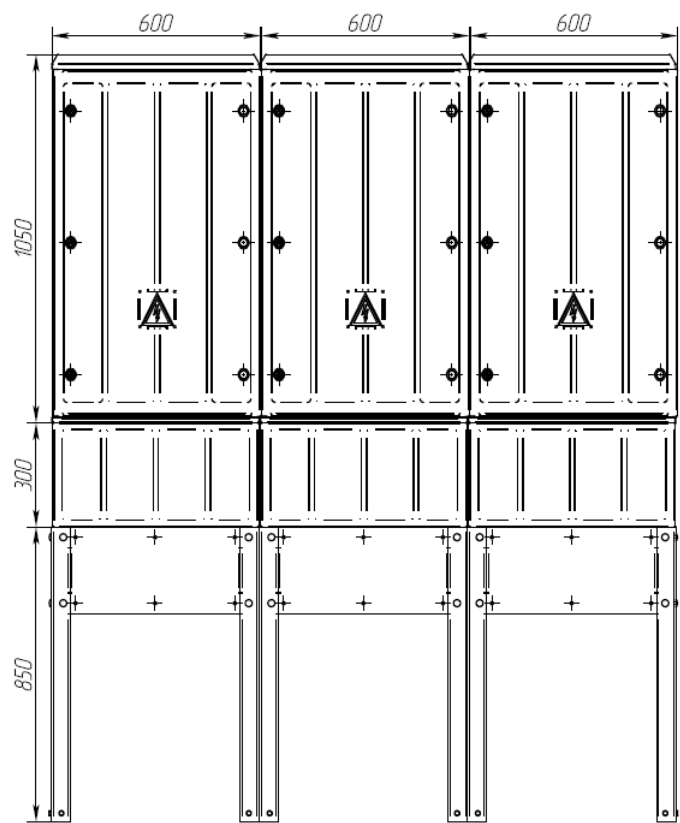
4.4. Установка распределительных щитов.

Распределительные щиты будут установлены в парковой зоне. Технология установки распределительных щитов подробно описана в основном проекте.

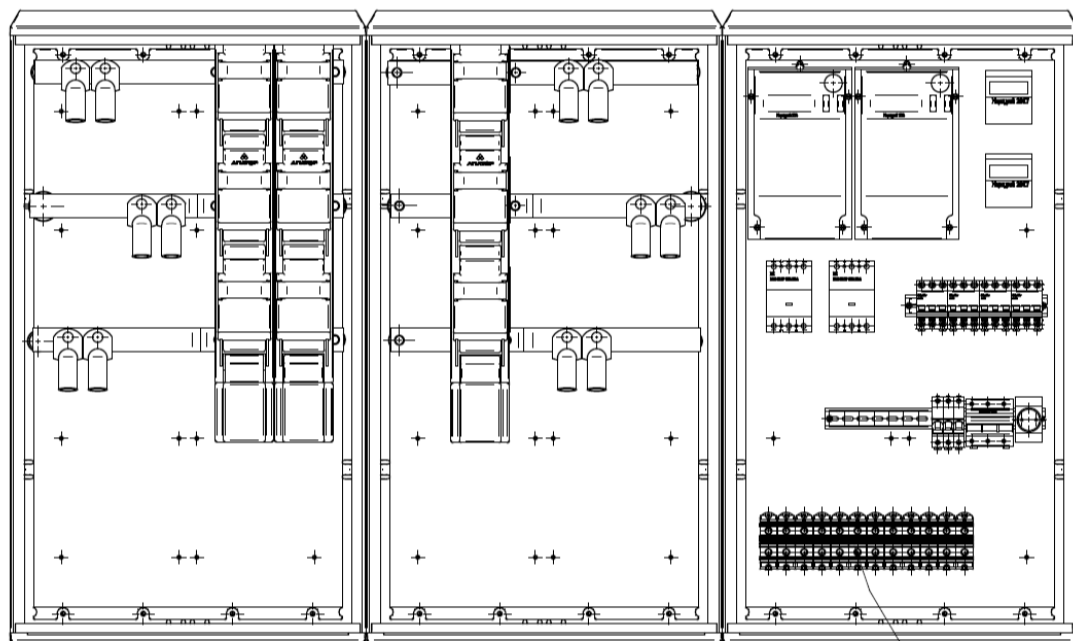
Размеры РЩ11, 12, 14, 15 составляют 1200х300х1400h, остальных – 1200х600х1400h.

Изм. № подл.	Взам. инв. №	<div> <div>30002401000047-1363-OC2</div> <div>Лист 96</div> </div>					
Подпись и дата							
Изм.	Кол. уч.	Лист	№ Док	Подп.	Дата		

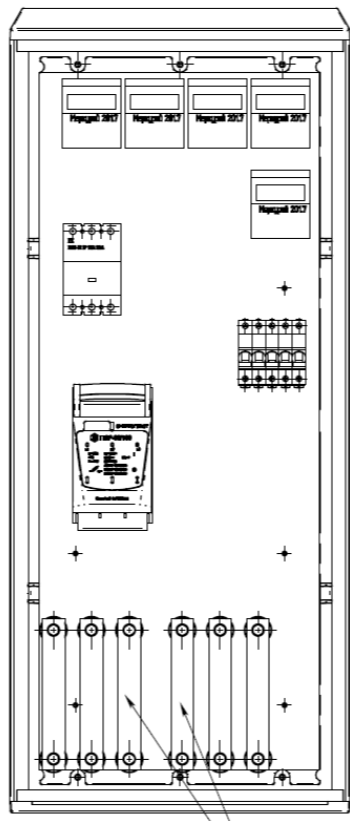
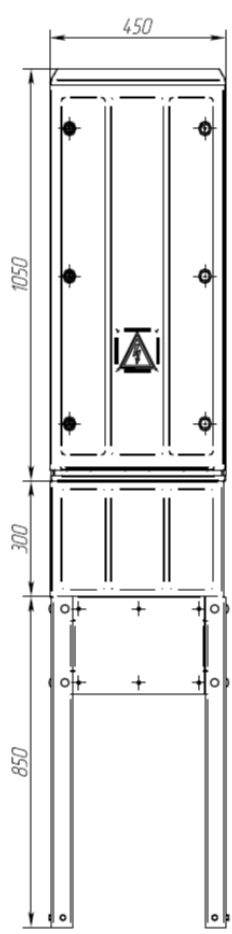
Примерный вид шкафа



Инов. № подл.	Подпись и дата	Взам. инв. №
Изм.	Кол. уч.	Лист
№ Док	Подп.	Дата



клеммы для отходящих
150мм2



для ввода
150мм2

Инов. № подл.	Подпись и дата	Взам. инв. №

Изм.	Кол. уч.	Лист	№ Док	Подп.	Дата

30002401000047-1363-ОС2

Вывод.

Процесс строительства данного линейного объекта не является сложным технологическим процессом, в ходе которого могут возникнуть опасные инженерно-геологические и техногенные явления и иные опасные природные процессы.

Предполагаемые работы являются работами по обеспечению функционирования объектов культурного наследия в современных условиях и как следствие не противоречат требованиям обеспечения сохранности (ст. 5.1 Федерального закона «Об объектах культурного наследия (памятниках истории и культуры) народов Российской Федерации» от 25.06.2002 № 73-ФЗ).

При соблюдении границ временной полосы отвода, а также при соблюдении мероприятий, отраженных в разделе 6, строительные работы не окажут негативного воздействия на сохранность объектов культурного наследия.

В случае возникновения при строительстве линейного объекта деформаций или других явлений, отличающихся от прогнозируемых и представляющих опасность для окружающей застройки и, в частности, объектов культурного наследия, необходимо незамедлительно информировать контролирующие и заинтересованные организации для разработки необходимых мер.

Инов. № подл.	Подпись и дата	Взам. инв. №							Лист
Изм.	Кол. уч.	Лист	№ Док	Подп.	Дата	30002401000047-1363-ОС2			99

5. ОЦЕНКА СООТВЕТСТВИЯ ПРОЕКТНЫХ РЕШЕНИЙ

по объекту «Техническое перевооружение ЛЭП 0,4 кВ от РУ 0,4 кВ ТП-1219, ЛЭП 0,4 кВ от ближайшей опоры ТП-600, ЛЭП 0,4 кВ от ближайшей опоры РУ 0,4 кВ ТП-119, г. Астрахань в районе «Коса» по ул. М. Горького, ул. Пугачева и пер. Тихий» градостроительным регламентам

В процессе разработки проектной документации были изучены следующие документы по территориальному планированию и градостроительному зонированию, действующими на территории г. Астрахань:

- Правила землепользования и застройки муниципального образования «Городской округ город Астрахань», утвержденные решением Городской Думы муниципального образования «Город Астрахань» от 16.07.2020 № 69 «Об утверждении Правил землепользования и застройки муниципального образования «Город Астрахань» (в ред. решений Городской Думы муниципального образования «Город Астрахань» от 21.04.2022 № 25, от 22.09.2022 № 111, постановления минимущества Астраханской области от 19.12.2023 № 78), в составе Генерального плана развития города Астрахани до 2025 года, утвержденного решением Городской Думы муниципального образования «Город Астрахань» от 19.07.2007 № 82 с изменениями, внесенными решениями Городской Думы муниципального образования «Город Астрахань» от 08.09.2011 № 140, от 30.05.2013 № 90, от 16.04.2015 № 35, от 26.10.2017 № 153, от 07.06.2018 № 63, от 26.03.2020 № 29, от 06.05.2022 № 57, от 30.05.2023 № 51;

- Правила благоустройства территории муниципального образования «Городской округ город Астрахань», утвержденные решением Городской Думы муниципального образования «Город Астрахань» от 24.12.2018 № 188 (в ред. решений Городской Думы муниципального образования «Город Астрахань» от 12.09.2019 № 79 от 04.03.2022 № 11, от 21.04.2022 № 26, от 06.04.2023 № 30);

- режим использования территорий объектов культурного наследия, расположенных в городе Астрахани (определен Службой государственной охраны объектов культурного наследия Астраханской области в составе нормативной документации об установлении границ территорий объектов культурного наследия, расположенных на территории Астраханской области).

В соответствии с Правилами землепользования и застройки муниципального образования «Городской округ город Астрахань» объект проектирования располагается в границах территориальных зон Ц-2 (подзона Ц-2-1) и Р-1.

Зона развития культурно-административных функций Ц-2 является частью общественно-деловых зон города, выделенной с целью правового обеспечения

Инв. № подл.	Подпись и дата	Взам. инв. №	расположенных в городе Астрахани (определен Службой государственной охраны объектов культурного наследия Астраханской области в составе нормативной документации об установлении границ территорий объектов культурного наследия, расположенных на территории Астраханской области).					
			В соответствии с Правилами землепользования и застройки муниципального образования «Городской округ город Астрахань» объект проектирования располагается в границах территориальных зон Ц-2 (подзона Ц-2-1) и Р-1.					
			Зона развития культурно-административных функций Ц-2 является частью общественно-деловых зон города, выделенной с целью правового обеспечения					
						30002401000047-1363-ОС2	Лист	
							100	
Изм.	Кол. уч.	Лист	№ Док	Подп.	Дата			

развития существующих и преобразуемых территорий, предназначенных преимущественно для объектов культурно-административного назначения в сочетании с жилой застройкой.

В зоне Ц-2 выделена подзона Ц-2-1 с одинаковыми видами разрешенного использования, но с различными предельными (минимальными и (или) максимальными) размерами земельных участков и предельными параметрами разрешенного строительства, реконструкции объектов капитального строительства.

Основные виды разрешенного использования		Условно разрешенные виды использования	
Наименование вида	Код	Наименование вида	Код
Среднеэтажная жилая застройка	2.5	Многоэтажная жилая застройка (высотная застройка)	2.6
Коммунальное обслуживание	3.1	Хранение автотранспорта	2.7.1
Оказание социальной помощи населению	3.2.2	Религиозное использование	3.7
Амбулаторно-поликлиническое обслуживание	3.4.1	Служебные гаражи	4.9
Дошкольное, начальное и среднее общее образование	3.5.1	Обеспечение спортивно-зрелищных мероприятий	5.1.1
Среднее и высшее профессиональное образование	3.5.2	Обеспечение занятий спортом в помещениях	5.1.2
Культурное развитие <*>	3.6	Площадки для занятия спортом	5.1.3
Общественное управление	3.8	Развлекательные мероприятия	4.8.1
Проведение научных исследований	3.9.2	Малоэтажная многоквартирная жилая застройка	2.1.1
Деловое управление	4.1	Проведение азартных игр	4.8.2
Объекты торговли (торговые центры, торгово-развлекательные центры (комплексы))	4.2	Обеспечение обороны и безопасности <*>	8.0
Магазины	4.4		
Банковская и страховая деятельность	4.5		
Общественное питание	4.6		
Гостиничное обслуживание	4.7		
Водный транспорт	7.3		

Инов. № подл.	Взам. инв. №
Подпись и дата	

						30002401000047-1363-ОС2	Лист
							101
Изм.	Кол. уч.	Лист	№ Док	Подп.	Дата		

Обеспечение внутреннего правопорядка	8.3		
Земельные участки (территории) общего пользования	12.0		

В части требований, непосредственно касающихся решений по проекту, пунктом 12 для данной подзоны предусмотрено, что цветовые решения строящегося (реконструируемого) объекта капитального строительства, а также объемно-пространственные, архитектурно-стилистические характеристики такого объекта должны соответствовать композиции и силуэту застройки исторического поселения, что соблюдено положениями настоящего проекта.

Зона открытых пространств Р-1 является частью зон рекреационного назначения, выделенной с целью обеспечения правовых условий сохранения и обустройства озелененных пространств при их активном использовании с возможностью строго ограниченного строительства объектов отдыха, досуга и спорта.

Основные виды разрешенного использования		Условно разрешенные виды использования	
Наименование вида	Код	Наименование вида	Код
Коммунальное обслуживание	3.1	Стационарное медицинское обслуживание	3.4.2
Общественное питание	4.6	Гостиничное обслуживание	4.7
Развлекательные мероприятия	4.8.1		
Спорт	5.1		
Природно-познавательный туризм	5.2		
Причалы для маломерных судов	5.4		
Обеспечение внутреннего правопорядка	8.3		
Охрана природных территорий	9.1		
Земельные участки (территории) общего пользования	12.0		

В части требований, непосредственно касающихся решений по проекту, пунктом 9 для данной зоны предусмотрено, что цветовые решения строящегося (реконструируемого) объекта капитального строительства, а также объемно-пространственные, архитектурно-стилистические характеристики такого объекта должны соответствовать композиции и силуэту застройки исторического поселения, что соблюдено положениями настоящего проекта.

Инов. № подл.	Подпись и дата	Взам. инв. №							Лист 102
Изм.	Кол. уч.	Лист	№ Док	Подп.	Дата	30002401000047-1363-ОС2			

В рамках проектирования изучены требования Правил благоустройства территории муниципального образования «Городской округ город Астрахань». Действующими положениями проектные решения по объекту «Техническое перевооружение ЛЭП 0,4 кВ от РУ 0,4 кВ ТП-1219, ЛЭП 0,4 кВ от ближайшей опоры ТП-600, ЛЭП 0,4 кВ от ближайшей опоры РУ 0,4 кВ ТП-119, г. Астрахань в районе «Коса» по ул. М. Горького, ул. Пугачева и пер. Тихий» не регламентируются.

Действие градостроительных регламентов не распространяется на земельные участки в границах территорий памятников и ансамблей, включенных в единый государственный реестр объектов культурного наследия (памятников истории и культуры) народов Российской Федерации, а также в границах территорий памятников или ансамблей, которые являются выявленными объектами культурного наследия, и решения о режиме содержания, параметрах реставрации, консервации, воссоздания, ремонта и приспособления которых принимаются в порядке, установленном законодательством Российской Федерации об охране объектов культурного наследия.

При установлении границ территорий рассматриваемых объектов культурного наследия регионального значения (памятников архитектуры) Службой государственной охраны объектов культурного наследия Астраханской области закреплён особый режим использования территорий объектов культурного наследия, расположенных в городе Астрахани.

- В целях сохранения:
- объекта культурного наследия регионального значения «Дом жилой с пристройкой и палаткой Усейнова Аджи, 2-я пол. XIX в.» по адресу: Астраханская область, г. Астрахань, ул. М. Горького, 6/2, ул. Пугачева;
 - объекта культурного наследия регионального значения «Дом жилой Феофанова Е.Ф., около 1868 г.» по адресу: Астраханская область, г. Астрахань, ул. М. Горького, 13/2, ул. Никольская;
 - объекта культурного наследия регионального значения «Дом жилой с хозпомещениями Жарова Я., 2-ая пол. XIX в., до 1884 г.» по адресу: Астраханская область, г. Астрахань, ул. М. Горького, 15;
 - объекта культурного наследия регионального значения «Дом жилой со службами и лавками Аркадьева В., до 1868 г.» по адресу: Астраханская область, г. Астрахань, ул. М. Горького, 17;
 - объекта культурного наследия регионального значения «Дом жилой с лавками Степанова К.Е., кон. XIX в.» по адресу: Астраханская область, г. Астрахань, ул. М. Горького, 21;

Изм.	Кол. уч.	Лист	№ Док	Подп.	Дата	30002401000047-1363-ОС2	Лист
							103
Инов. № подл.	Подпись и дата						Взам. инв. №
<p>объекта культурного наследия регионального значения «Дом жилой с хозпомещениями Жарова Я., 2-ая пол. XIX в., до 1884 г.» по адресу: Астраханская область, г Астрахань, ул. М. Горького, 15;</p> <p>объекта культурного наследия регионального значения «Дом жилой со службами и лавками Аркадьева В., до 1868 г.» по адресу: Астраханская область, г Астрахань, ул. М. Горького, 17;</p> <p>объекта культурного наследия регионального значения «Дом жилой с лавками Степанова К.Е., кон. XIX в.» по адресу: Астраханская область, г. Астрахань, ул. М. Горького, 21;</p>							

объекта культурного наследия регионального значения «Дом жилой, 2-я пол. XIX в.» по адресу: Астраханская область, город Астрахань, ул. М. Горького, 23;

объекта культурного наследия регионального значения «Дом с торговыми лавками и выходами Артемьева Н.И.» по адресу: Астраханская область, г. Астрахань, ул. М. Горького, 25;

объекта культурного наследия регионального значения «Дом доходный с лавками Смирнова В.И., до 1883 г.» по адресу: Астраханская область, г. Астрахань, ул. М. Горького, 27;

объекта культурного наследия регионального значения «Дом доходный Якупова, 2-я пол. XIX в. (Лит. «А», «А1», «А3»; ворота I)» по адресу: Астраханская область, г. Астрахань, ул. М. Горького, 31;

объекта культурного наследия регионального значения «Дом жилой Малыгина, кон. XIX в.» по адресу: Астраханская область, г. Астрахань, ул. М. Горького, 33;

объекта культурного наследия регионального значения «Дом жилой с лавками Ключкина, кон. XIX в.» по адресу: Астраханская область, г. Астрахань, ул. М. Горького, 35/38, ул. Урицкого;

объекта культурного наследия регионального значения «Дом жилой с лавками Даданова, кон. XIX в.» по адресу: Астраханская область, г. Астрахань, ул. М. Горького, 37/3, ул. Пугачева;

объекта культурного наследия регионального значения «Усадьба Панова, вт. пол. XIX в.» по адресу: Астраханская область, г. Астрахань, ул. Пугачева, 5/40, ул. Урицкого;

установлен режим научной реставрации для использования их территорий.

Режим научной реставрации предусматривает:

- запрет на возведение объектов капитального строительства в границах территории объекта культурного наследия, изменение, уничтожение предметов охраны объекта культурного наследия, искажение исторически сложившихся габаритов и иных технических характеристик здания-памятника, композиции застройки, характеристик природного ландшафта, композиционного связанного с объектом культурного наследия;

- возможность проведения работ по реставрации, консервации и приспособлению объекта культурного наследия, благоустройство и озеленение территории в порядке, предусмотренном действующим законодательством об охране объектов культурного наследия; осуществление музеефикации и экспонирование здания-памятника, обеспечение сохранения традиционного визуального восприятия объекта культурного наследия с основных видовых точек, обеспечение мер сохранности объекта культурного наследия, его пожарной

Инов. № подл.	Подпись и дата	Взам. инв. №							30002401000047-1363-ОС2	Лист
										104
			Изм.	Кол. уч.	Лист	№ Док	Подп.	Дата		

безопасности, защиты от динамических воздействий; учет мер по обеспечению пожарной безопасности;

- восстановление утраченных элементов застройки, реконструкцию инженерных сетей и дорог, не нарушающую целостность объектов культурного наследия и не создающую угрозы его повреждения, разрушения или уничтожения.

Проектом электроснабжения объекта «Техническое перевооружение ЛЭП 0,4 кВ от РУ 0,4 кВ ТП-1219, ЛЭП 0,4 кВ от ближайшей опоры ТП-600, ЛЭП 0,4 кВ от ближайшей опоры РУ 0,4 кВ ТП-119, г. Астрахань в районе «Коса» по ул. М. Горького, ул. Пугачева и пер. Тихий», разработанным ООО «НПП» Энергосервис», предусматривается реконструкция существующего линейного объекта, что в части сохранности памятников архитектуры соответствует положению режима научной реставрации, которым разрешена реконструкция инженерных сетей и дорог, не нарушающая целостность объектов культурного наследия и не создающая угрозы их повреждения, разрушения или уничтожения.

Для обеспечения сохранности достопримечательных мест: объекта культурного наследия регионального значения «Коса, XIX - нач. XX вв.» по адресу: Астраханская область, г. Астрахань, в границах: ул. Адмиралтейская, ул. Красная Набережная, ул. Максима Горького, ул. Анатолия Сергеева (набережная р. Волги), проспект Губернатора Анатолия Гужвина; объекта культурного наследия регионального значения «Набережная р. Волги, XIX - начало XX вв.» по адресу: Астраханская область, г. Астрахань, ул. Максима Горького, ул. Анатолия Сергеева; объекта культурного наследия регионального значения «Вторая Кремлевская улица (Кремлевский съезд), XIX - нач. XX вв.» по адресу: Астраханская область, Астраханская область, г. Астрахань, ул. Е. Пугачева; объекта культурного наследия регионального значения «Продольно-Волжская улица, XIX - начало XX вв.» по адресу: Астраханская область, г. Астрахань, ул. Урицкого; определяются особые градостроительные регламенты, находящиеся в стадии разработки.

Вывод: Проведенная оценка продемонстрировала соответствие принятых решений по проекту «Техническое перевооружение ЛЭП 0,4 кВ от РУ 0,4 кВ ТП-1219, ЛЭП 0,4 кВ от ближайшей опоры ТП-600, ЛЭП 0,4 кВ от ближайшей опоры РУ 0,4 кВ ТП-119, г. Астрахань в районе «Коса» по ул. М. Горького, ул. Пугачева и пер. Тихий» утвержденным градостроительным регламентам и требованиям режима использования территорий объектов культурного наследия в отношении:

объекта культурного наследия регионального значения «Дом жилой с пристройкой и палаткой Усейнова Аджи, 2-я пол. XIX в.» по адресу: Астраханская область, г. Астрахань, ул. М. Горького, 6/2, ул. Пугачева;

Инов. № подл.	Подпись и дата	Взам. инв. №							30002401000047-1363-ОС2	Лист
										105
			Изм.	Кол. уч.	Лист	№ Док	Подп.	Дата		

объекта культурного наследия регионального значения «Дом жилой Феофанова Е.Ф., около 1868 г.» по адресу: Астраханская область, г. Астрахань, ул. М. Горького, 13/2, ул. Никольская;

объекта культурного наследия регионального значения «Дом жилой с хозпомещениями Жарова Я., 2-ая пол. XIX в., до 1884 г.» по адресу: Астраханская область, г. Астрахань, ул. М. Горького, 15;

объекта культурного наследия регионального значения «Дом жилой со службами и лавками Аркадьева В., до 1868 г.» по адресу: Астраханская область, г. Астрахань, ул. М. Горького, 17;

выявленного объекта культурного наследия «Дом жилой, нач. XX в.» по адресу: Астраханская область, г. Астрахань, ул. М. Горького, 19 (Лит. «А»);

объекта культурного наследия регионального значения «Дом жилой с лавками Степанова К.Е., кон. XIX в.» по адресу: Астраханская область, г. Астрахань, ул. М. Горького, 21;

объекта культурного наследия регионального значения «Дом жилой, 2-я пол. XIX в.» по адресу: Астраханская область, город Астрахань, ул. М. Горького, 23;

объекта культурного наследия регионального значения «Дом с торговыми лавками и выходами Артемьева Н.И.» по адресу: Астраханская область, г. Астрахань, ул. М. Горького, 25;

объекта культурного наследия регионального значения «Дом доходный с лавками Смирнова В.И., до 1883 г.» по адресу: Астраханская область, г. Астрахань, ул. М. Горького, 27;

объекта культурного наследия регионального значения «Дом доходный Якупова, 2-я пол. XIX в. (Лит. «А», «А1», «А3»; ворота I)» по адресу: Астраханская область, г. Астрахань, ул. М. Горького, 31;

объекта культурного наследия регионального значения «Дом жилой Малыгина, кон. XIX в.» по адресу: Астраханская область, г. Астрахань, ул. М. Горького, 33;

объекта культурного наследия регионального значения «Дом жилой с лавками Ключкина, кон. XIX в.» по адресу: Астраханская область, г. Астрахань, ул. М. Горького, 35/38, ул. Урицкого;

объекта культурного наследия регионального значения «Дом жилой с лавками Даданова, кон. XIX в.» по адресу: Астраханская область, г. Астрахань, ул. М. Горького, 37/3, ул. Пугачева;

объекта культурного наследия регионального значения «Усадьба Панова, вт. пол. XIX в.» по адресу: Астраханская область, г. Астрахань, ул. Пугачева, 5/40, ул. Урицкого;

объекта культурного наследия регионального значения «Коса, XIX - нач. XX вв.» по адресу: Астраханская область, г. Астрахань, в границах:

Инд. № подл.	Подпись и дата	Взам. инв. №							30002401000047-1363-ОС2	Лист
										106
			Изм.	Кол. уч.	Лист	№ Док	Подп.	Дата		

ул. Адмиралтейская, ул. Красная Набережная, ул. Максима Горького, ул. Анатолия Сергеева (набережная р. Волги), проспект Губернатора Анатолия Гужвина;

объекта культурного наследия регионального значения «Набережная р. Волги, XIX - начало XX вв.» по адресу: Астраханская область, г. Астрахань, ул. Максима Горького, ул. Анатолия Сергеева;

объекта культурного наследия регионального значения «Вторая Кремлевская улица (Кремлевский съезд), XIX - нач. XX вв.» по адресу: Астраханская область, Астраханская область, г. Астрахань, ул. Е. Пугачева;

объекта культурного наследия регионального значения «Продольно-Волжская улица, XIX - начало XX вв.» по адресу: Астраханская область, г. Астрахань, ул. Урицкого.

Инв. № подл.	Взам. инв. №					Лист 107
	Подпись и дата					
Изм.	Кол. уч.	Лист	№ Док	Подп.	Дата	30002401000047-1363-OC2

6. МЕРОПРИЯТИЯ ПО ОБЕСПЕЧЕНИЮ СОХРАННОСТИ ОБЪЕКТОВ КУЛЬТУРНОГО НАСЛЕДИЯ

Предварительные мероприятия:

1. В период выполнения работ должно быть обеспечено ведение авторского и технического надзора за проводимыми работами.

2. В случае внесения любых изменений в проектную документацию, касающихся порядка организации земляных и строительных работ на территории проектирования, документация подлежит согласованию с уполномоченным государственным органом охраны объектов культурного наследия и должна предусматривать мероприятия, обеспечивающие сохранность данных объектов культурного наследия.

3. Информирование рабочих об историко-культурной ценности объектов культурного наследия, о разработанных мероприятиях по обеспечению их сохранности. Обязательный инструктаж рабочих о недопустимости повреждения объектов культурного наследия и умаления их историко-культурной ценности.

Мероприятия при производстве строительных работ:

1. Соблюдение границ проектирования на всех этапах технического перевооружения.

2. Соблюдение последовательности и технологии строительных работ.

3. Организация и выполнение всех видов контроля за соблюдением проектных решений.

4. Применение щадящих технологий при выполнении строительных работ.

5. Запрет на использование строительных технологий, создающих динамические нагрузки и оказывающих негативное воздействие на объекты культурного наследия и окружающую застройку.

6. При производстве строительно-монтажных работ вблизи объектов культурного наследия обязательно:

- максимально сокращать сроки работы всех видов земляных работ;

- не допускать складирования строительных материалов и размещение техники в непосредственной близости от бровки корыта под дорожную одежду и на неукрепленных откосах;

- в период строительства осуществлять мониторинг за состоянием возводимых искусственных сооружений, дорожной насыпи и окружающих их застройки и среды.

Ив. № подл.	Подпись и дата	Взам. инв. №						
Изм.	Кол. уч.	Лист	№ Док	Подп.	Дата	30002401000047-1363-ОС2		Лист 108

7. Контроль за точным соблюдением технологии производства работ.

8. Границы опасных зон в местах, над которыми происходит перемещение грузов подъемными кранами (а также вблизи окружающей застройки), должны приниматься от крайней точки горизонтальной проекции наружного наименьшего габарита перемещаемого груза или стены здания с прибавлением наибольшего габаритного размера перемещаемого (падающего) груза и минимального расстояния отлета груза при его падении, согласно таблице Г.1, СНиП 12-03-2001.

9. Демонтаж существующих опор вести с установкой кольцевого стропа, который крепят в месте центра тяжести опоры и предотвращает ее падение.

10. Устранение открытого хранения сыпучих и пылящих материалов, отсыпку материалов выполнять «на место».

11. Запрещение закапывания и сжигания на площадке отходов строительного производства.

12. Складирование бытовых отходов в контейнеры с последующим вывозом на полигон ТБО.

13. Запрещение складирования демонтируемого асфальтобетонного лома на площадке производства работ, предусмотреть вывоз лома на свалку.

14. Подвозка материалов и конструкций к месту производства работ по мере необходимости, исключая загромождение и захламление территории строительства.

15. Во время всего срока производства работ регулярно и в полном объеме производить сбор и транспортировку отходов производства и продуктов потребления на объекты их размещения (городской полигон ТБО) специализированными предприятиями, имеющими лицензию на данный вид деятельности.

16. Производство всех видов работ без отступления от требований соответствующих экологических нормативов.

17. По завершению строительства тщательная уборка площадки от строительного мусора и вывоз строительного мусора для последующей утилизации.

18. Запрет на хранение на территории проектирования огнеопасных материалов.

19. Выполнение требований пожарной безопасности, мероприятий по безопасности производства, охране труда и охране окружающей среды.

20. Запрет поджога мусора, разлива нефтепродуктов, захламления территории.

Ив. № подл.	Подпись и дата	Взам. инв. №							30002401000047-1363-ОС2	Лист
										109
			Изм.	Кол. уч.	Лист	№ Док	Подп.	Дата		

7. ВЫВОД О ВОЗДЕЙСТВИИ ПРОЕКТИРУЕМЫХ РАБОТ

по объекту «Техническое перевооружение ЛЭП 0,4 кВ от РУ 0,4 кВ ТП-1219, ЛЭП 0,4 кВ от ближайшей опоры ТП-600, ЛЭП 0,4 кВ от ближайшей опоры РУ 0,4 кВ ТП-119, г. Астрахань в районе «Коса» по ул. М. Горького, ул. Пугачева и пер. Тихий» на сохранность объектов культурного наследия

В ходе оценки воздействия планируемых археологических изысканий по объекту «Техническое перевооружение ЛЭП 0,4 кВ от РУ 0,4 кВ ТП-1219, ЛЭП 0,4 кВ от ближайшей опоры ТП-600, ЛЭП 0,4 кВ от ближайшей опоры РУ 0,4 кВ ТП-119, г. Астрахань в районе «Коса» по ул. М. Горького, ул. Пугачева и пер. Тихий» было выполнено комплексное исследование на сохранность:

объекта культурного наследия регионального значения «Дом жилой с пристройкой и палаткой Усейнова Аджи, 2-я пол. XIX в.» по адресу: Астраханская область, г. Астрахань, ул. М. Горького, 6/2, ул. Пугачева;

объекта культурного наследия регионального значения «Дом жилой Феофанова Е.Ф., около 1868 г.» по адресу: Астраханская область, г. Астрахань, ул. М. Горького, 13/2, ул. Никольская;

объекта культурного наследия регионального значения «Дом жилой с хозпомещениями Жарова Я., 2-ая пол. XIX в., до 1884 г.» по адресу: Астраханская область, г. Астрахань, ул. М. Горького, 15;

объекта культурного наследия регионального значения «Дом жилой со службами и лавками Аркадьева В., до 1868 г.» по адресу: Астраханская область, г. Астрахань, ул. М. Горького, 17;

выявленного объекта культурного наследия «Дом жилой, нач. XX в.» по адресу: Астраханская область, г. Астрахань, ул. М. Горького, 19 (Лит. «А»);

объекта культурного наследия регионального значения «Дом жилой с лавками Степанова К.Е., кон. XIX в.» по адресу: Астраханская область, г. Астрахань, ул. М. Горького, 21;

объекта культурного наследия регионального значения «Дом жилой, 2-я пол. XIX в.» по адресу: Астраханская область, город Астрахань, ул. М. Горького, 23;

объекта культурного наследия регионального значения «Дом с торговыми лавками и выходами Артемьева Н.И.» по адресу: Астраханская область, г. Астрахань, ул. М. Горького, 25;

объекта культурного наследия регионального значения «Дом доходный с лавками Смирнова В.И., до 1883 г.» по адресу: Астраханская область, г. Астрахань, ул. М. Горького, 27;

объекта культурного наследия регионального значения «Дом доходный Якупова, 2-я пол. XIX в. (Лит. «А», «А1», «А3»; ворота I)» по адресу: Астраханская область, г. Астрахань, ул. М. Горького, 31;

Инов. № подл.	Подпись и дата	Взам. инв. №							30002401000047-1363-ОС2	Лист
										110
Изм.	Кол. уч.	Лист	№ Док	Подп.	Дата					

объекта культурного наследия регионального значения «Дом жилой Малыгина, кон. XIX в.» по адресу: Астраханская область, г. Астрахань, ул. М. Горького, 33;

объекта культурного наследия регионального значения «Дом жилой с лавками Ключкина, кон. XIX в.» по адресу: Астраханская область, г. Астрахань, ул. М. Горького, 35/38, ул. Урицкого;

объекта культурного наследия регионального значения «Дом жилой с лавками Дадонова, кон. XIX в.» по адресу: Астраханская область, г. Астрахань, ул. М. Горького, 37/3, ул. Пугачева;

объекта культурного наследия регионального значения «Усадьба Панова, вт. пол. XIX в.» по адресу: Астраханская область, г. Астрахань, ул. Пугачева, 5/40, ул. Урицкого;

объекта культурного наследия регионального значения «Коса, XIX - нач. XX вв.» по адресу: Астраханская область, г. Астрахань, в границах: ул. Адмиралтейская, ул. Красная Набережная, ул. Максима Горького, ул. Анатолия Сергеева (набережная р. Волги), проспект Губернатора Анатолия Гужвина;

объекта культурного наследия регионального значения «Набережная р. Волги, XIX - начало XX вв.» по адресу: Астраханская область, г. Астрахань, ул. Максима Горького, ул. Анатолия Сергеева;

объекта культурного наследия регионального значения «Вторая Кремлевская улица (Кремлевский съезд), XIX - нач. XX вв.» по адресу: Астраханская область, Астраханская область, г. Астрахань, ул. Е. Пугачева;

объекта культурного наследия регионального значения «Продольно-Волжская улица, XIX - начало XX вв.» по адресу: Астраханская область, г. Астрахань, ул. Урицкого.

По результатам изучения дана оценка воздействия предполагаемых изысканий на сохранность объектов культурного наследия. Состав и объем археологических исследований определены с учетом современного состояния площадки производства работ.

Основными направлениями анализа явились:

сбор и изучение исходных данных об объектах культурного наследия;
натурное обследование участков исследований;
анализ и оценка предполагаемых работ;
изучение проекта технического перевооружения;
анализ градостроительной документации.

Инов. № подл.	Подпись и дата	Взам. инв. №							30002401000047-1363-ОС2	Лист
										111
			Изм.	Кол. уч.	Лист	№ Док	Подп.	Дата		

По итогам проведенного исследования установлено следующее.

Процесс строительства данного линейного объекта не является сложным технологическим процессом, в ходе которого могут возникнуть опасные инженерно-геологические и техногенные явления и иные опасные природные процессы.

Предполагаемые работы являются работами по обеспечению функционирования объектов культурного наследия в современных условиях и как следствие не противоречат требованиям обеспечения сохранности (ст. 5.1 Федерального закона «Об объектах культурного наследия (памятниках истории и культуры) народов Российской Федерации» от 25.06.2002 № 73-ФЗ).

При соблюдении границ временной полосы отвода, а также при соблюдении мероприятий, отраженных в разделе 6, строительные работы не окажут негативного воздействия на сохранность объектов культурного наследия.

Оценка соответствия проектных решений по объекту «Техническое перевооружение ЛЭП 0,4 кВ от РУ 0,4 кВ ТП-1219, ЛЭП 0,4 кВ от ближайшей опоры ТП-600, ЛЭП 0,4 кВ от ближайшей опоры РУ 0,4 кВ ТП-119, г. Астрахань в районе «Коса» по ул. М. Горького, ул. Пугачева и пер. Тихий» градостроительным регламентам продемонстрировала соответствие принятых решений по проекту «Техническое перевооружение ЛЭП 0,4 кВ от РУ 0,4 кВ ТП-1219, ЛЭП 0,4 кВ от ближайшей опоры ТП-600, ЛЭП 0,4 кВ от ближайшей опоры РУ 0,4 кВ ТП-119, г. Астрахань в районе «Коса» по ул. М. Горького, ул. Пугачева и пер. Тихий» утвержденным градостроительным регламентам и требованиям режима использования территорий объектов культурного наследия в отношении:

объекта культурного наследия регионального значения «Дом жилой с пристройкой и палаткой Усейнова Аджи, 2-я пол. XIX в.» по адресу: Астраханская область, г. Астрахань, ул. М. Горького, 6/2, ул. Пугачева;

объекта культурного наследия регионального значения «Дом жилой Феофанова Е.Ф., около 1868 г.» по адресу: Астраханская область, г. Астрахань, ул. М. Горького, 13/2, ул. Никольская;

объекта культурного наследия регионального значения «Дом жилой с хозпомещениями Жарова Я., 2-ая пол. XIX в., до 1884 г.» по адресу: Астраханская область, г. Астрахань, ул. М. Горького, 15;

объекта культурного наследия регионального значения «Дом жилой со службами и лавками Аркадьева В., до 1868 г.» по адресу: Астраханская область, г. Астрахань, ул. М. Горького, 17;

Инов. № подл.	Подпись и дата	Взам. инв. №							Лист
Изм.	Кол. уч.	Лист	№ Док	Подп.	Дата	30002401000047-1363-ОС2			112

выявленного объекта культурного наследия «Дом жилой, нач. XX в.» по адресу: Астраханская область, г. Астрахань, ул. М. Горького, 19 (Лит. «А»);

объекта культурного наследия регионального значения «Дом жилой с лавками Степанова К.Е., кон. XIX в.» по адресу: Астраханская область, г. Астрахань, ул. М. Горького, 21;

объекта культурного наследия регионального значения «Дом жилой, 2-я пол. XIX в.» по адресу: Астраханская область, город Астрахань, ул. М. Горького, 23;

объекта культурного наследия регионального значения «Дом с торговыми лавками и выходами Артемьева Н.И.» по адресу: Астраханская область, г. Астрахань, ул. М. Горького, 25;

объекта культурного наследия регионального значения «Дом доходный с лавками Смирнова В.И., до 1883 г.» по адресу: Астраханская область, г. Астрахань, ул. М. Горького, 27;

объекта культурного наследия регионального значения «Дом доходный Якупова, 2-я пол. XIX в. (Лит. «А», «А1», «А3»; ворота I)» по адресу: Астраханская область, г. Астрахань, ул. М. Горького, 31;

объекта культурного наследия регионального значения «Дом жилой Малыгина, кон. XIX в.» по адресу: Астраханская область, г. Астрахань, ул. М. Горького, 33;

объекта культурного наследия регионального значения «Дом жилой с лавками Ключкина, кон. XIX в.» по адресу: Астраханская область, г. Астрахань, ул. М. Горького, 35/38, ул. Урицкого;

объекта культурного наследия регионального значения «Дом жилой с лавками Даданова, кон. XIX в.» по адресу: Астраханская область, г. Астрахань, ул. М. Горького, 37/3, ул. Пугачева;

объекта культурного наследия регионального значения «Усадьба Панова, вт. пол. XIX в.» по адресу: Астраханская область, г. Астрахань, ул. Пугачева, 5/40, ул. Урицкого;

объекта культурного наследия регионального значения «Коса, XIX - нач. XX вв.» по адресу: Астраханская область, г. Астрахань, в границах: ул. Адмиралтейская, ул. Красная Набережная, ул. Максима Горького, ул. Анатолия Сергеева (набережная р. Волги), проспект Губернатора Анатолия Гужвина;

объекта культурного наследия регионального значения «Набережная р. Волги, XIX - начало XX вв.» по адресу: Астраханская область, г. Астрахань, ул. Максима Горького, ул. Анатолия Сергеева;

объекта культурного наследия регионального значения «Вторая Кремлевская улица (Кремлевский съезд), XIX - нач. XX вв.» по адресу: Астраханская область, Астраханская область, г. Астрахань, ул. Е. Пугачева;

Инд. № подл.	<div>нач. XX вв.» по адресу: Астраханская область, г. Астрахань, в границах: ул. Адмиралтейская, ул. Красная Набережная, ул. Максима Горького, ул. Анатолия Сергеева (набережная р. Волги), проспект Губернатора Анатолия Гужвина; объекта культурного наследия регионального значения «Набережная р. Волги, XIX - начало XX вв.» по адресу: Астраханская область, г. Астрахань, ул. Максима Горького, ул. Анатолия Сергеева; объекта культурного наследия регионального значения «Вторая Кремлевская улица (Кремлевский съезд), XIX - нач. XX вв.» по адресу: Астраханская область, Астраханская область, г. Астрахань, ул. Е. Пугачева;</div>						Лист	
							30002401000047-1363-ОС2	
							113	
							Изм.	Кол. уч.

объекта культурного наследия регионального значения «Продольно-Волжская улица, XIX - начало XX вв.» по адресу: Астраханская область, г. Астрахань, ул. Урицкого.

В случае возникновения при производстве строительных работ явлений, отличающихся от прогнозируемых и представляющих опасность для окружающей застройки, следует без задержки информировать об этом контролирующие и заинтересованные организации для совместной разработки необходимых мер.


Инов. № подл.	Подпись и дата	Взам. инв. №

						30002401000047-1363-ОС2	Лист
							114
Изм.	Кол. уч.	Лист	№ Док	Подп.	Дата		

ПРИЛОЖЕНИЯ

Инв. № подл.	Подпись и дата	Взам. инв. №					
Изм.	Кол. уч.	Лист	№ Док	Подп.	Дата	30002401000047-1363-ОС2	Лист
							115

11 22
m. Kodasuri B. M.



АСТРАХАНСКИЙ ОБЛАСТНОЙ СОВЕТ НАРОДНЫХ ДЕПУТАТОВ
ИСПОЛНИТЕЛЬНЫЙ КОМИТЕТ

РЕШЕНИЕ

от 22.08.90 № 484
г. Астрахань

о принятии памятников архитек-
туры под охрану государства

В целях обеспечения охраны памятников архитектуры в соответствии с законом РСФСР "Об охране и использовании памятников истории и культуры" и постановлением Совета Министров РСФСР № 54 от 24.01.1980 года "О мерах по улучшению охраны, реставрации и использования памятников истории и культуры в свете Закона СССР и Закона РСФСР "Об охране и использовании памятников истории и культуры" исполком Астраханского областного Совета народных депутатов

РЕШИЛ:

Присвоить зданиям статус памятников архитектуры местного значения и принять их под государственную охрану в соответствии с Законом РСФСР "Об охране и использовании памятников истории и культуры" (приложение).

Председатель исполкома А. П. Гужвин
и.о. управляющего делами исполкома Т. Л. Айдин

52/01-2
31 03/01-2

Инов. № подл.	Подпись и дата	Взам. инв. №

Изм.	Кол. уч.	Лист	№ Док	Подп.	Дата	30002401000047-1363-ОС2	Лист 116

37. Торгово-жилая постройка /втор. полов. XIX в./ -ул. Ульяновых, 10
 38. дом Мизинова /конец XIX в. - начало XX в./ -ул. Кирова, 5/Свердлова, 2
 39. Здание почтового ведомства (конец XIX в.) -ул. Кирова, 25/Чернышевского, 10
 40. Здание Николаевского детского приюта (II половина 19 века) -ул. Кирова, 51
 41. Здание 4-классного мужского училища /1840 - ые г./ -ул. шелгунова, 18
 42. Городская усадьба /Конец XIX -начало XX веков/ -ул. м. Аладьина, 13
 43. жилой дом /II половина XIX века/ -ул. Победы, 3
 44. жилой дом /Середина XIX века/ -ул. Чалабяна, 7
 45. Хлебопекарня, /Конец XIX века/ -ул. Чалабяна, 26
 46. Клуб Астраханского казачьего войска /II половина XIX века/ -ул. Чалабяна, 16/Победы, 11
 47. жилой дом /II половина XIX века/ -ул. Калинина, 34
 48. жилой дом /II пол. XIX века/ -ул. Н. Качуевской, 7
 49. Жилой дом /II пол. XIX века/ -ул. Н. Качуевской, 13
 50. Жилой дом /II полов. XIX века/ -ул. М. Горького, 11
 51. Жилой дом /II полов. XIX века/ -ул. М. Горького, 23
 52. Жилой дом /II полов. XIX века/ -ул. М. Горького, 25
 53. Жилой дом /II полов. XIX века/ -ул. Тимонина, 6
 54. Жилой дом /Конец XIX века/ ул. Р Люксембург, 4/Урицкого, 16
 55. Дом Тавридова /Конец XIX века/ -ул. Р Люксембург, 6
 56. Жилой дом /II полов. XIX века/ -ул. Р Люксембург, 9
 57. дом Чурбакова /Конец XIX века/ -ул. Р. Люксембург, 10
 58. Дом Гурболиковых /II полов. XIX века/ -ул. Р Люксембург, 13
 59. Дом Смирнова /II полов. XIX века/ -ул. Р. Люксембург, 14/Желябова, 23
 60. Жилой дом /II полов. XIX века/ -ул. Желябова, 34
 61. Жилой дом /II полов. XIX века/ -ул. Желябова, 42
 62. Торгово-административное здание (Начало XX века/ -ул. Желябова, 43
 63. Дом Воробьева /Конец XIX века/ -ул. Желябова, 48
 64. Жилой дом /Конец XIX века/ -ул. Урицкого, 10
 65. Торговые склады /II полов. XIX века/ -ул. Урицкого, 46
 66. Здание железнодорожного вокзала /1900-ые годы/ -Привокзальная пл., 1
 67. Курорт "Тинаки" (Курзал) -Наримановский район "Тинаки-1"
 68. Курорт "Тинаки" (жилой корпус) /1900-ые годы/ -Наримановский район "Тинаки, 1"

Инв. № подл.	Подпись и дата	Взам. инв. №	<div><div>?</div><div>68. Курорт "Тинаки" (жилой корпус) /1900-ые годы/</div><div>-Наримановский район "Тинаки, I"</div></div>					
			Изм.	Кол. уч.	Лист	№ Док	Подп.	Дата
						30002401000047-1363-ОС2	Лист	
							117	



ГЛАВЫ АДМИНИСТРАЦИИ АСТРАХАНСКОЙ ОБЛАСТИ

г. Астрахань

В соответствии с Законом Астраханской области "Об охране и использовании памятников истории и культуры" и в целях улучшения государственного управления и контроля за памятниками истории и культуры, расположенными на территории Астраханской области, учитывая предложение госдирекции охраны историко-культурного наследия области,

ПОСТАНОВЛЯЮ :

I.Согласиться с перечнем памятников истории и культуры, расположенных на территории Астраханской области, согласно приложению.

2. Госдирекции охраны историко-культурного наследия области (Кабацюра) продолжить работу по выявлению ценных объектов и уточнению государственного списка памятников истории и культуры.

Глава Администрации области А. П. Гужвин



11.11.94
1/7-1154

Инв. № подл.	Подпись и дата	Взам. инв. №						
Изм.	Кол. уч.	Лист	№ Док	Подп.	Дата	30002401000047-1363-OC2	Лист	
							118	

Инд. № подл.	Подпись и дата	Взам. инв. №

Изм.	Кол. уч.	Лист	№ Док	Подп.	Дата

30002401000047-1363-ОС2

Лист


119

24

Наименование памятника	Пользователь	Местонахождение памятника (адрес)	Документ о принятии на охрану
166. Дешевая столовая благотворительного общества (Воробьевская столовая), 1891 г.	Центр социального обслуживания населения Ленинского района	ул. Макасовой, 5, 7 ул. Московская, 28, 30 ул. Кожанова, 16	Постановление Главы Администрации области № 230 от 27.12.93 Постановление Главы Администрации области № 113 от 11.04.94 <i>н/д. 25.01.1999</i>
167. Александринский приют для мальчиков, нач. XX в., 1960г.	Областной кожно-венерический диспансер	ул. Макасовой, 6	Постановление Главы Администрации области № 230 от 27.12.93
168. Дом жилой, кон. XIX в	ООО «Астрафарм» Жилой фонд	ул. Макасовой, 21	Постановление Главы Администрации области № 230 от 27.12.93
169. Дом жилой, 2-я пол. XIX в.	Агропромбанк Аптека ТОО «Диета-сервис» Государственное оптово-розничное предприятие «Инвентарь и торговое-техническое оборудование» Жилой фонд	ул. Максима Горького, 11 ул. Розы Люксембург, 1	Решение облисполкома № 484 от 22.08.90 <i>н/д 28.01.1999.</i>
170. Городская усадьба Бойко, кон. XIX-нач. XX вв. (с 1904г.-мореходный класс)	Центральная бассейновая клиническая больница им. З.П. Соловьева	ул. Максима Горького, 14 ул. Анатолия Сергеева, 13	Решения облисполкома № 680 от 03.12.87 № 37 от 25.01.90 Постановление Главы Администрации области № 230 от 27.12.93 Указ Президента РФ № 176 от 20.02.95 <i>904</i>
171. Дом жилой, 2-я пол. XIX в.	Экспертиза УВД Техосмотр ГАИ ТОО «Прибормонтаж» Жилой фонд	ул. Максима Горького, 23	Решение облисполкома № 484 от 22.08.90

Приложение 3.
Постановление Главы администрации
Астраханской области от 25.01.1999 № 20

NO


ПОСТАНОВЛЕНИЕ
ГЛАВЫ АДМИНИСТРАЦИИ АСТРАХАНСКОЙ ОБЛАСТИ

25.01.99 № 20

О внесении изменений и дополнений в приложение к решению исполкома Астраханского областного Совета народных депутатов от 28.08.90 № 484

В соответствии с законами Российской Федерации и Астраханской области "Об охране и использовании памятников истории и культуры" и постановлением Главы Администрации Астраханской области от 27.10.97 № 437 "О перечне памятников истории и культуры, расположенных на территории Астраханской области"

ПОСТАНОВЛЯЮ:

Внести изменения и дополнения в приложение к решению исполкома Астраханского областного Совета народных депутатов от 28.08.90 № 484 "О принятии памятников архитектуры под охрану государства", изложив в следующей редакции пункты:

9. Дом с торговыми лавками и гостиницей Коржинского П.И., 1900г.	Красная набережная, 9, Куйбышева ул., 2 (Лит. "А, а ^I -3 ")
10. Дом Маслова А.П., кон. 19в.	Красная набережная, 21, Раскольникова ул., 4 (Лит. "А, а, а ^I , Б, б")
14. Рынок "Большие Исады" с корпусами Городского общества, до 1884г., 1896г., арх. Бутков П.И. (?)	Красный мост, Красная набережная, 100, 102, Базарный пер. (вдоль юго-восточной части главного корпуса), Свердлова ул., 101, Ногина ул., 5 (Лит. "И 1", "И 2")

000737 *
 АГТ 30-ДСП - 2000

25.01.99
 10-53

Инв. № подл.	Подпись и дата	Взам. инв. №	<div><div><div>000</div><div>АКТ 30-ДСП - 2000</div></div><div>восточной части главного корпуса), Свердлова ул. 101, Ногина ул. 5 (лит. № 1", "№ 2")</div></div>					
			30002401000047-1363-ОС2					
			Изм.	Кол. уч.	Лист	№ Док	Подп.	Дата

Лист	
120	

30. Банк Государственный (Астраханское отделение), 1882-1885 гг., арх. Знаменский П., Коржинский П.И. Трусова ул., 6, 8 (Лит. «А,а», «А,а»)
34. Усадьба Агамжанова К.Г. (Управление рыбными и тюленьими промыслами), кон. 19-нач. 20 вв. Чернышевского ул., 14, Красного Знамени ул., 13, Володарского ул., 20 (Лит. «А, Б, В, в», ограда)
- 35 а Дом Смирнова В.И. с гостиницей "Большая Московская", 1900-1909 гг. Ульяновых ул., 6, Свердлова ул., 10 (Лит. «А, А¹»)
- 35 б Дом Федорова М.Ф., с гостиницей "Европейская", нач. 1890-х гг. Фиолетова ул., 5, Свердлова ул., 8 (Лит. «А, А¹»)
39. Здание почтово-телеграфной конторы и телефонной станции, 1900-1903 гг., 1914-1916(?) гг., арх. Малаховский А.С., Вальдовский-Варганек В.Б., подрядчик Храмов И.А. Кирова ул., 25, Чернышевского ул., 10, Красного Знамени ул., 9 (Лит. «А»)
40. Здание Николаевского детского приюта с домовою церковью Павла Исповедника, до 1880 г., 1893-1895 гг., арх. Карягин С.И. Кирова ул., 51, 53, Лычманова ул., 28, Бакинская ул., 121 (Лит. «А, А¹⁻², а, а¹⁻²»)
48. Дом Полякова И.П., до 1902 г. Н. Качуевской ул., 7 (Лит. «А»)
50. Дом доходный Артемьевых Н.И. и Д.И., 1883-1885 гг. М. Горького ул., 11, Р. Люксембург ул., 1 (Лит. «А»)
52. Дом с торговыми лавками и выходами Артемьева Н.И., 1883-1888 гг. М. Горького ул., 25 (Лит. «А, а¹⁻¹⁰»)

Инв. № подл.	Подпись и дата	Взам. инв. №							Лист
									121
Изм.	Кол. уч.	Лист	№ Док	Подп.	Дата	30002401000047-1363-ОС2			



ДУМА АСТРАХАНСКОЙ ОБЛАСТИ
ПЯТОГО СОЗЫВА

ПОСТАНОВЛЕНИЕ

14.06.2012 № 299/6

г. Астрахань

О включении объектов культурного наследия в единый государственный реестр объектов культурного наследия (памятников истории и культуры) народов Российской Федерации как объектов культурного наследия регионального значения

В соответствии с Законом Астраханской области от 30 декабря 2005 г. № 94/2005-ОЗ «Об объектах культурного наследия (памятниках истории и культуры) народов Российской Федерации, расположенных на территории Астраханской области» Дума Астраханской области

ПОСТАНОВЛЯЕТ:

1. Включить объекты культурного наследия в единый государственный реестр объектов культурного наследия (памятников истории и культуры) народов Российской Федерации как объекты культурного наследия регионального значения согласно приложению к настоящему постановлению.
2. Опубликовать настоящее постановление в средствах массовой информации.
3. Настоящее постановление вступает в силу со дня его принятия.

Председатель Думы
Астраханской области



А.Б. Клыканов

Инв. № подл.	Подпись и дата	Взам. инв. №							Лист
			30002401000047-1363-ОС2						122
			Изм.	Кол. уч.	Лист	№ Док	Подп.	Дата	

Приложение
к постановлению Думы
Астраханской области
от 14.06.2012 № 299/6

Перечень
объектов культурного наследия для включения в
единый государственный реестр объектов культурного наследия
(памятников истории и культуры) народов Российской Федерации
как объектов культурного наследия регионального значения

№ п/п	Наименование объекта	Адрес
1.	Дома жилые (два), 2-я пол. XIX в.	г. Астрахань, ул. Адмиралтейская, 38 (Лит. «А», «З», ворота)
2.	Дом жилой Фрейберга М.Х., кон. XIX в.	г. Астрахань, ул. М. Аладына, 17, ул. Бабушкина, 57, пер. Советский, 8 (Лит. «А»)
3.	Дом жилой Солдатовых, Смирно- вой Н.Д., нач. XX в.	г. Астрахань, ул. Бабушкина, 32 (Лит. «А»)
4.	Усадьба Соколова, 1914 г.	г. Астрахань, ул. Бабушкина, 34 (Лит. «А», «Б», ворота)
5.	Дом усадьбы Долотказина, кон. XIX в.	г. Астрахань, ул. М. Горького, 10, ул. Дантова, 3 (Лит. «А», «а»)
6.	Дом жилой с лавками Степанова К.Е., кон. XIX в.	г. Астрахань, ул. М. Горького, 21 (Лит. «А», «а ¹ »)
7.	Дом жилой Малыгина, кон. XIX в.	г. Астрахань, ул. М. Горького, 33 (Лит. «А», «А ² »)
8.	Дом жилой с лавками Клошклина, кон. XIX в.	г. Астрахань, ул. М. Горького, 35 (Лит. «А», «а»)
9.	Дом жилой с лавками Дадонова, кон. XIX в.	г. Астрахань, ул. М. Горького, 37, ул. Пугачева, 3 (Лит. «А»)
10.	Дом жилой со складами Ржонница, кон. XIX в.	г. Астрахань, ул. М. Горького, 41, ул. Урицкого, 44 (Лит. «А», «Г», «Д»)
11.	Дом жилой А.А. Шашина, кон. XIX в.	г. Астрахань, ул. М. Горького, 47, ул. Дантова, 5 (Лит. «А»)
12.	Дом жилой Чернова, 2-я пол. XIX в.	г. Астрахань, ул. М. Джалля, 5, ул. Шаумяна, 27 (Лит. «А»)

Инов. № подл.	Подпись и дата	Взам. инв. №

Изм.	Кол. уч.	Лист	№ Док	Подп.	Дата

30002401000047-1363-ОС2

Лист

123



ДУМА АСТРАХАНСКОЙ ОБЛАСТИ
пятого созыва
ПОСТАНОВЛЕНИЕ

27.09.2012 № 522/9

г. Астрахань

О включении объектов культурного наследия в единый государственный реестр объектов культурного наследия (памятников истории и культуры) народов Российской Федерации как объектов культурного наследия регионального значения

В соответствии с Законом Астраханской области от 30 декабря 2005 г. № 94/2005-ОЗ «Об объектах культурного наследия (памятниках истории и культуры) народов Российской Федерации, расположенных на территории Астраханской области» Дума Астраханской области

ПОСТАНОВЛЯЕТ:

1. Включить объекты культурного наследия в единый государственный реестр объектов культурного наследия (памятников истории и культуры) народов Российской Федерации как объекты культурного наследия регионального значения согласно приложению к настоящему постановлению.
2. Опубликовать настоящее постановление в средствах массовой информации.
3. Настоящее постановление вступает в силу со дня его принятия.

Председатель Думы
Астраханской области



А.Б. Клыканов

Инв. № инв. №	Взам. инв. №	
Подпись и дата		
Инв. № подл.		

30002401000047-1363-ОС2

Лист

124

Ив. № подл.	Подпись и дата	Взам. инв. №

п/п	Наименование объекта	Адрес
30.	Усадьба городская, кон. XIX в.	г. Астрахань, ул. Дарвина, 10, ул. Шаумяна, 78 (Лит. «А», «а», «Б», «В», ворота)
31.	Домовладение 5-й пожарной части городского общества, кон. XIX в.	г. Астрахань, ул. Дарвина, 25, ул. Епишина, 51, ул. 3. Космодемьянской, 98 (Лит. «А», «Б»)
32.	Дом жилой Штылько, кон. XIX в.	г. Астрахань, ул. Епишина, 58 (Лит. «А», «А¹», «а», ворота с калиткой)
33.	Дом жилой Архипова, 2-я пол. XIX в.	г. Астрахань, ул. Калинина, 40, ул. Пестеля, 24 (Лит. «А», «а», «А¹», «а¹»)
34.	Дом доходный Сергеевой, 2-я пол. XIX в.	г. Астрахань, ул. Кирова, 2, ул. Красная Набережная, 20 (Лит. «А», «А¹», «Б»)
35.	Усадьба Чучина П.И., XIX в.	г. Астрахань, ул. Красная Набережная, 13 (Лит. «А», «а», «а¹», «Б», ограда)
36.	Здание Следственно-Полицейского Тюремного отделения, до 1884 г.	г. Астрахань, ул. Красная Набережная, 62 (Лит. «А»)
37.	Дом жилой Беляева З.С. (Макарова Н.К.), до 1884 г.	г. Астрахань, ул. Красная Набережная, 68 (Лит. «А», «а»)
38.	Дом жилой Чирикова (Крупнова Г.В.), 2-я пол. XIX в.	г. Астрахань, ул. Красная Набережная, 72 (Лит. «А», «а», ворота и ограда)
39.	Дом жилой Собакарёвой, сер. XIX в.	г. Астрахань, ул. Красная Набережная, 78 (Лит. «А», «а»)
40.	Дом жилой с лавками Мезер, кон. XIX в.	г. Астрахань, ул. Красная Набережная, 94 (Лит. «А», «а», «А¹», «а³»)
41.	Дом жилой с лавками и хозяйственными помещениями, кон. XIX в.	г. Астрахань, ул. Красная Набережная, 106 (Лит. «А», «а», «В», «в¹», «в²», «в³», «С», «с», ворота)
42.	Дом жилой Зябкина, нач. XX в.	г. Астрахань, ул. Куйбышева, 22, ул. Академика Королева, 10 (Лит. «А», «а», «а¹», «а²», «а³»)
43.	Усадьба Борисовой, 2-я пол. XIX в., до 1884 г.	г. Астрахань, ул. Куйбышева, 23, ул. Академика Королева, 8 (Лит. «А», «Б»)
44.	Дом жилой с пристройкой и палаткой Усейнова Аджи, 2-я пол. XIX в.	г. Астрахань, ул. М. Горького, 6, ул. Пугачева, 2 (Лит. «А», «а», «Б», «б», «Ж», ворота)
45.	Дом доходный с лавками Смирнова В.И., до 1883 г.	г. Астрахань, ул. М. Горького, 27 (Лит. «А», «а», «Б»)

Лист. 0 из 00000000000000000000 24.09.2013 9:20:00 00000000

Изм.	Кол. уч.	Лист	№ Док	Подп.	Дата

30002401000047-1363-ОС2

Лист

125

№ п/п	Наименование объекта	Адрес
63.	Торговый дом Назаровых, кон. XIX в.	г. Астрахань, ул. Ульяновых, 18 (Лит. «Б», «Б¹»)
64.	Дом жилой с торговыми палатка- ми Власова, кон. XIX в.	г. Астрахань, ул. Урицкого, 11 (Лит. «А», «а», «Г», «г», «Б», «В», ворота)
65.	Дом жилой Халафова, 2-я пол. XIX в.	г. Астрахань, ул. Урицкого, 20 (Лит. «А», «В», ворота)
66.	Дом жилой Лбова Е.И. с хозпристройкой, кон. XIX в.	г. Астрахань, ул. Урицкого, 21 (Лит. «А», «а», «Б»)
67.	Дом жилой Халафова, 2-я пол. XIX в.	г. Астрахань, ул. Урицкого, 22 (Лит. «А», ворота)
68.	Дом Комова П.Е., 2-я пол. XIX в.	г. Астрахань, ул. Урицкого, 26 (Лит. «А», «а»)
69.	Дом жилой с лавками Фадеева, кон. XIX в.	г. Астрахань, ул. Урицкого, 37, ул. Пугачева, 7 (Лит. «А», «а»)
70.	Усадьба Панова, 2-я пол. XIX в.	г. Астрахань, ул. Урицкого, 40, - ул. Пугачева, 5 (Лит. «А», «С», ворота)
71.	Дом Шиханова, кон. XIX в.	г. Астрахань, ул. Урицкого, 48 (Лит. «А»)
72.	Усадьба Широкова, кон. XIX в.	г. Астрахань, ул. Урицкого, 50, ул. Дантона, 7 (Лит. «А», «а», «В», ворота)
73.	Каменный корпус с лавками Улу- хановых, кон. XIX в.	г. Астрахань, ул. Фиолетова, 8 (Лит. «А»)
74.	Усадьба Кузнечикова М.П., кон. XIX в.	г. Астрахань, ул. Фиолетова, 16 (Лит. «А», «а», «Б», «б», ворота)
75.	Усадьба Лаврешкина Д.Е., кон. XIX в.	г. Астрахань, ул. Фиолетова, 17, ул. Кибальчича, 1 (Лит. «А», «Д»)
76.	Дом доходный Иофа М.Я., кон. XIX в.	г. Астрахань, ул. Фиолетова, 18 (Лит. «А»)
77.	Дом жилой Жукова, 2-я пол. XIX в.	г. Астрахань, ул. Фиолетова, 20 (Лит. «А», «а», ворота и калитка)
78.	Усадьба Калининных, кон. XIX в.	г. Астрахань, ул. Фиолетова, 24 (Лит. «А», «Б», «В»)
79.	Главный дом усадьбы городской, кон. XIX в.	г. Астрахань, ул. Хлебникова, 1, ул. Московская, 8 (Лит «А», ворота и калитка)
80.	Дом Тулаевой, кон. XIX в.	г. Астрахань, ул. Хлебникова, 3 (Лит. «А», «А¹», «А²», «а»)
81.	Усадьба Константиновых, 2-я пол. XIX в.	г. Астрахань, ул. Хлебникова, 5, ул. Коммунистическая, 33 (Лит. «А», «Б», «Г», ворота)

Инд. № подл.	Подпись и дата	Взам. инв. №

Изм.	Кол. уч.	Лист	№ Док	Подп.	Дата

30002401000047-1363-OC2

Лист

126

Приложение 6.

Постановление Службы государственной охраны
объектов культурного наследия Астраханской области
от 29.12.2017 № 016-П



**СЛУЖБА
ГОСУДАРСТВЕННОЙ ОХРАНЫ
ОБЪЕКТОВ КУЛЬТУРНОГО НАСЛЕДИЯ
АСТРАХАНСКОЙ ОБЛАСТИ**

ПОСТАНОВЛЕНИЕ

29.12.2017

№ 016-П

**Об установлении границ территорий объектов культурного наследия,
расположенных в городе Астрахани**

В соответствии с Федеральным законом от 25.06.2002 № 73-ФЗ «Об объектах культурного наследия (памятниках истории и культуры) народов Российской Федерации», Законом Астраханской области от 30.12.2005 № 94/2005-ОЗ «Об объектах культурного наследия (памятниках истории и культуры) народов Российской Федерации, расположенных на территории Астраханской области» министерство культуры и туризма Астраханской области ПОСТАНОВЛЯЕТ:

1.1. Установить границы территории объекта культурного наследия регионального значения «Дом жилой многоквартирный, 1930-е гг.», расположенного в городе Астрахани по адресу: ул. Бабушкина, 3/ ул. Ленина, 4 (Лит. «А», «Б»), согласно описанию границ, приведённому в п. 2.1 настоящего постановления, и плану усадебного участка по данным технической инвентаризации (приложение № 1).

1.2. Установить границы территории объекта культурного наследия регионального значения «Училище реальное, 1878 – 1884 гг., арх-ры Домонтович К.К., Коржинский П.И., Шретер В.А.», расположенного в городе Астрахани по адресу: ул. Володарского, 15/ ул. Советская, 13 (Лит. «А») согласно описанию границ, приведённому в п. 2.2 настоящего постановления, и плану усадебного участка по данным технической инвентаризации (приложение № 2).

1.3. Установить границы территории объекта культурного наследия регионального значения «Мечеть Вагабия, 1899 г.», расположенного в городе Астрахани по адресу: ул. Казанская, 62/ ул. 3. Космодемьянской, 71, согласно описанию границ, приведённому в п. 2.3 настоящего постановления, и плану усадебного участка по данным технической инвентаризации (приложение № 3).

1.4. Установить границы территории объекта культурного наследия регионального значения «Усадьба городская, 2-я пол. XIX в.», расположенного в городе Астрахани по адресу: ул. Куйбышева, 11 (Лит. «А», «В») согласно описанию границ, приведённому в п. 2.4 настоящего постановления, и плану усадебного участка по данным технической инвентаризации (приложение № 4).

Ив. № подл.	Подпись и дата	Взам. инв. №							Лист
			30002401000047-1363-ОС2						127
Изм.	Кол. уч.	Лист	№ Док	Подп.	Дата				

границ, приведённому в п. 2.29 настоящего постановления, и плану усадебного участка по данным технической инвентаризации (приложение № 30).

1.30. Установить границы территории объекта культурного наследия регионального значения «Дом жилой с пристройкой и палаткой Усейнова Аджи, 2-я пол. XIX в.», расположенного в городе Астрахани по адресу: ул. М. Горького, 6/ ул. Пугачёва, 2 (Лит. «А», «а», «Б», «б», «Ж», ворота) согласно описанию границ, приведённому в п. 2.30 настоящего постановления, и плану усадебного участка по данным технической инвентаризации (приложение № 30).

1.31. Установить границы территории объекта культурного наследия регионального значения «Дом усадьбы Долотказина, кон. XIX в.», расположенного в городе Астрахани по адресу: ул. М. Горького, 10/ ул. Дантона, 3 (Лит. «А», «а») согласно описанию границ, приведённому в п. 2.31 настоящего постановления, и плану усадебного участка по данным технической инвентаризации (приложение № 31).

1.32. Установить границы территории объекта культурного наследия регионального значения «Дом доходный Артемьевых Н.И. и Д.И., 1883 – 1885 гг.», расположенного в городе Астрахани по адресу: ул. М. Горького, 11/ ул. Никольская, 1 (Лит. «А»), согласно описанию границ, приведённому в п. 2.32 настоящего постановления, и плану усадебного участка по данным технической инвентаризации (приложение № 32).

1.33. Установить границы территории объекта культурного наследия регионального значения «Дом жилой с лавками Степанова К.Е., кон. XIX в.», расположенного в городе Астрахани по адресу: ул. М. Горького, 21 (Лит. «А», «а¹») согласно описанию границ, приведённому в п. 2.33 настоящего постановления, и плану усадебного участка по данным технической инвентаризации (приложение № 33).

1.34. Установить границы территории объекта культурного наследия регионального значения «Дом жилой, 2-я пол. XIX в.», расположенного в городе Астрахани по адресу: ул. М. Горького, 23 согласно описанию границ, приведённому в п. 2.34 настоящего постановления, и плану усадебного участка по данным технической инвентаризации (приложение № 34).

1.35. Установить границы территории объекта культурного наследия регионального значения «Дом с торговыми лавками и выходами Артемьева Н.И., 1883 – 1885 гг.», расположенного в городе Астрахани по адресу: ул. М. Горького, 25 (Лит. «А, а¹⁻¹⁰») согласно описанию границ, приведённому в п. 2.35 настоящего постановления, и плану усадебного участка по данным технической инвентаризации (приложение № 35).

1.36. Установить границы территории объекта культурного наследия регионального значения «Дом доходный с лавками Смирнова В.И., до 1883 г.», расположенного в городе Астрахани по адресу: ул. М. Горького, 27 (Лит. «А», «а», «Б») согласно описанию границ, приведённому в п. 2.36 настоящего постановления, и плану усадебного участка по данным технической инвентаризации (приложение № 36).

1.37. Установить границы территории объекта культурного наследия регионального значения «Дом жилой Малыгина, кон. XIX в.», расположенного в городе Астрахани по адресу: ул. М. Горького, 33 (Лит. «А», «А²») согласно описанию границ, приведённому в п. 2.37 настоящего постановления, и плану усадебного участка по данным технической инвентаризации (приложение № 37).

Инв. № подл.	Подпись и дата	Взам. инв. №	<p>«а», «Б») согласно описанию границ, приведённому в п. 2.36 настоящего постановления, и плану усадебного участка по данным технической инвентаризации (приложение № 36).</p> <p>1.37. Установить границы территории объекта культурного наследия регионального значения «Дом жилой Малыгина, кон. XIX в.», расположенного в городе Астрахани по адресу: ул. М. Горького, 33 (Лит. «А», «А²») согласно описанию границ, приведённому в п. 2.37 настоящего постановления, и плану усадебного участка по данным технической инвентаризации (приложение № 37).</p>					
							30002401000047-1363-OC2	Лист
								128
Изм.	Кол. уч.	Лист	№ Док	Подп.	Дата			

1.38. Установить границы территории объекта культурного наследия регионального значения «Дом жилой с лавками Клошкина, кон. XIX в.», расположенного в городе Астрахани по адресу ул. М. Горького, 35 (Лит. «А», «а») согласно описанию границ, приведённому в п. 2.38 настоящего постановления, и плану усадебного участка по данным технической инвентаризации (приложение № 38).

1.39. Установить границы территории объекта культурного наследия регионального значения «Дом жилой с лавками Дадонова, кон. XIX в.», расположенного в городе Астрахани по адресу: ул. М. Горького, 37/ ул. Пугачева, 3 (Лит. «А»), согласно описанию границ, приведённому в п. 2.39 настоящего постановления, и плану усадебного участка по данным технической инвентаризации (приложение № 39).

1.40. Установить границы территории объекта культурного наследия регионального значения «Дом жилой со складами Рябинцева, кон. XIX в.», расположенного в городе Астрахани по адресу: ул. М. Горького, 41/ ул. Урицкого, 44 (Лит. «А», «Г», «Д») согласно описанию границ, приведённому в п. 2.40 настоящего постановления, и плану усадебного участка по данным технической инвентаризации (приложение № 40).

1.41. Установить границы территории объекта культурного наследия регионального значения «Дом жилой А.А. Шашина, кон. XIX в.», расположенного в городе Астрахани по адресу: ул. М. Горького, 47/ ул. Дантона, 5 (Лит. «А»), согласно описанию границ, приведённому в п. 2.41 настоящего постановления, и плану усадебного участка по данным технической инвентаризации (приложение № 41).

1.42. Установить границы территории объекта культурного наследия регионального значения «Дом жилой с хозпомещениями, кон. XIX в.», расположенного в городе Астрахани по адресу: ул. М. Горького, 53 (Лит. А, «а», «Б», «б», «В», «в», «Г») согласно описанию границ, приведённому в п. 2.42 настоящего постановления, и плану усадебного участка по данным технической инвентаризации (приложение № 42).

1.43. Установить границы территории объекта культурного наследия регионального значения «Дом жилой Чернова, 2-я пол. XIX в.», расположенного в городе Астрахани по адресу: ул. М. Джалиля, 5/ ул. Шаумяна, 27 (Лит. «А») согласно описанию границ, приведённому в п. 2.43 настоящего постановления, и плану усадебного участка по данным технической инвентаризации (приложение № 43).

1.44. Установить границы территории объекта культурного наследия регионального значения «Монастырь мужской Иоанно-Предтеченский (осн. в 1688 г.), 2-ая пол. XIX в.», расположенного в городе Астрахани по адресу: ул. Магнитогорская, 9/ ул. Курская, 1/ ул. Белинского, 2/ пер. Радищевский, 5 (Лит. «А,а», «Б», «В», «З», «П») согласно описанию границ, приведённому в п. 2.44 настоящего постановления, и плану усадебного участка по данным технической инвентаризации (приложение № 44).

1.45. Установить границы территории объекта культурного наследия регионального значения «Дом Кочетова Е.А., кон. XIX в.», расположенного в городе Астрахани по адресу: ул. Максаковой, 15 (Лит. «А», «а»), согласно описанию границ, приведённому в п. 2.45 настоящего постановления, и плану усадебного участка по данным технической инвентаризации (приложение № 45).

Инов. № подл.	Подпись и дата	Взам. инв. №									
			<p>«А,а», «Б»,«В», «З», «П») согласно описанию границ, приведённому в п. 2.44 настоящего постановления, и плану усадебного участка по данным технической инвентаризации (приложение № 44).</p> <p>1.45. Установить границы территории объекта культурного наследия регионального значения «Дом Кочетова Е.А., кон. XIX в.», расположенного в городе Астрахани по адресу: ул. Максаковой, 15 (Лит. «А», «а»), согласно описанию границ, приведённому в п. 2.45 настоящего постановления, и плану усадебного участка по данным технической инвентаризации (приложение № 45).</p>								
			30002401000047-1363-OC2								
			Лист								
			129								
Изм.	Кол. уч.	Лист	№ Док	Подп.	Дата						

2.26. Границы территории объекта культурного наследия регионального значения «Дом жилой, кон. XIX в.», расположенного в городе Астрахани по адресу: ул. Ленина, 26/ ул. Бабушкина, 25 (Лит. «А»), устанавливаются по красной линии застройки ул. Ленина, ул. Бабушкина, в границах земельных участков № 30:12:010329:6, № 30:12:010329:42.

2.27. Границы территории объекта культурного наследия регионального значения «Дом жилой, кон. XIX в.», расположенного в городе Астрахани по адресу: ул. М. Аладына, 15/ пер. Советский, 6, устанавливаются по красной линии застройки ул. М. Аладына, пер. Советский, в границах земельного участка № 30:12:010318:55.

2.28. Границы территории объекта культурного наследия регионального значения «Дом жилой Фрейберга М.Х., кон. XIX в.», расположенного в городе Астрахани по адресу: ул. М. Аладына, 17/ ул. Бабушкина, 57/ пер. Советский, 8 (Лит. «А»), устанавливаются по красной линии застройки ул. М. Аладына, пер. Советский, ул. Бабушкина, в границах земельного участка № 30:12:010318:1.

2.29. Границы территории объекта культурного наследия регионального значения «Келии братские Спасо-Преображенского мужского монастыря (Епархиальная библиотека) и садик духовной семинарии, кон.60-х – нач.70-х гг. XIX в., нач. XX в.», расположенного в городе Астрахани по адресу: ул. Молодой Гвардии, 1, 3/ ул. Володарского, 11 (Лит. «А»), устанавливаются по красной линии застройки ул. М. Гвардии, ул. Володарского, в границах земельных участков № 30:12:010602:52 № 30:12:010602:13 № 30:12:010602:51

2.30. Граница территории объекта культурного наследия регионального значения «Дом жилой с пристройкой и палаткой Усейнова Аджи, 2-я пол. XIX в.», расположенного в городе Астрахани по адресу: ул. М. Горького, 6/ ул. Пугачёва, 2 (Лит. «А», «а», «Б», «б», «Ж», ворота), устанавливаются по красной линии застройки ул. М. Горького, ул. Пугачева, в границах земельного участка № 30:12:010135:6.

2.31. Границы территории объекта культурного наследия регионального значения «Дом усадьбы Долотказина, кон. XIX в.», расположенного в городе Астрахани по адресу: ул. М. Горького, 10/ ул. Дантона, 3 (Лит. «А», «а»), устанавливаются по границе красной линии застройки по ул. М. Горького, ул. Дантона, в границах земельного участка № 30:12:010135:2.

2.32. Границы территории объекта культурного наследия регионального значения «Дом доходный Артемьевых Н.И. и Д.И., 1883 – 1885 гг.», расположенного в городе Астрахани по адресу: ул. М. Горького, 11/ ул. Никольская, 1 (Лит. «А»), устанавливаются по красной линии застройки ул. М. Горького, ул. Никольская, в границах земельного участка № 30:12:010127:2.

2.33. Границы территории объекта культурного наследия регионального значения «Дом жилой с лавками Степанова К.Е., кон. XIX в.», расположенного в городе Астрахани по адресу: ул. М. Горького, 21 (Лит. «А», «а¹») устанавливаются по красной линии застройки ул. М. Горького, в границах земельного участка № 30:12:010128:1.

2.34. Границы территории объекта культурного наследия регионального значения «Дом жилой, 2-я пол. XIX в.», расположенного в городе Астрахани по адресу: ул. М. Горького, 23, устанавливаются по красной линии застройки ул. М. Горького, в границах земельного участка № 30:12:010128:2.

Инов. № подл.	Подпись и дата	Взам. инв. №	<div>на кадастровом номере 30:12:010128:1, расположенного в городе Астрахани по адресу: ул. М. Горького, 21 (Лит. «А», «а¹») устанавливаются по красной линии застройки ул. М. Горького, в границах земельного участка № 30:12:010128:1.</div> <div>2.34. Границы территории объекта культурного наследия регионального значения «Дом жилой, 2-я пол. XIX в.», расположенного в городе Астрахани по адресу: ул. М. Горького, 23, устанавливаются по красной линии застройки ул. М. Горького, в границах земельного участка № 30:12:010128:2.</div>							
									30002401000047-1363-OC2	Лист
										130
Изм.	Кол. уч.	Лист	№ Док	Подп.	Дата					

2.35. Границы территории объекта культурного наследия регионального значения «Дом с торговыми лавками и выходами Артемьева Н.И., 1883 – 1885 гг.», расположенного в городе Астрахани по адресу: ул. М. Горького, 25 (Лит. «А,а¹⁻¹⁰») устанавливаются по красной линии застройки ул. М. Горького, в границах земельного участка № 30:12:010128:3.

2.36. Границы территории объекта культурного наследия регионального значения «Дом доходный с лавками Смирнова В.И., до 1883 г.», расположенного в городе Астрахани по адресу: ул. М. Горького, 27 (Лит. «А», «а», «Б»), устанавливаются по красной линии застройки ул. М. Горького, в границах земельного участка № 30:12:010128:5.

2.37. Границы территории объекта культурного наследия регионального значения «Дом жилой Малыгина, кон. XIX в.», расположенного в городе Астрахани по адресу: ул. М. Горького, 33 (Лит. «А», «А²») устанавливаются по красной линии застройки ул. М. Горького, в границах земельных участков № 30:12:010134:6, № 30:12:010134:69.

2.38. Границы территории объекта культурного наследия регионального значения «Дом жилой с лавками Ключкина, кон. XIX в.», расположенного в городе Астрахани по адресу ул. М. Горького, 35 (Лит. «А», «а»), устанавливаются по красной линии застройки ул. М. Горького, в границах земельного участка № 30:12:010134:7.

2.39. Границы территории объекта культурного наследия регионального значения «Дом жилой с лавками Дадонова, кон. XIX в.», расположенного в городе Астрахани по адресу: ул. М. Горького, 37/ ул. Пугачева, 3 (Лит. «А»), устанавливаются по красной линии застройки ул. М. Горького, ул. Пугачева в границах земельного участка № 30:12:010134:2.

2.40. Границы территории объекта культурного наследия регионального значения «Дом жилой со складами Рябинцева, кон. XIX в.», расположенного в городе Астрахани по адресу: ул. М. Горького, 41/ ул. Урицкого, 44 (Лит. «А», «Г», «Д»), устанавливаются по красной линии застройки ул. М. Горького, ул. Урицкого в границах земельного участка № 30:12:010136:5.

2.41. Границы территории объекта культурного наследия регионального значения «Дом жилой А.А. Шашина, кон. XIX в.», расположенного в городе Астрахани по адресу: ул. М. Горького, 47/ ул. Дантона, 5 (Лит. «А»), устанавливаются по красной линии застройки ул. М. Горького, ул. Дантона в границах земельного участка № 30:12:010136:1.

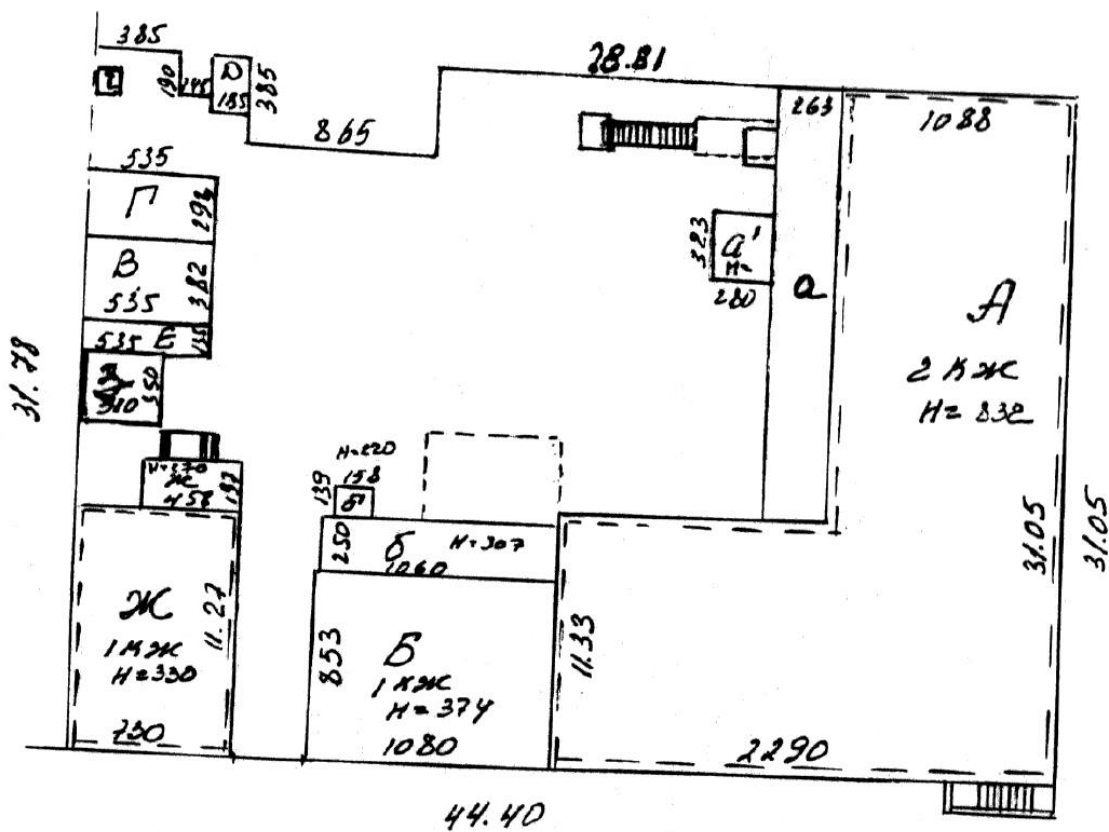
2.42. Границы территории объекта культурного наследия регионального значения «Дом жилой с хозяйственными, кон. XIX в.», расположенного в городе Астрахани по адресу: ул. М. Горького, 53 (Лит. А», «а», «Б», «б», «В», «в», «Г») устанавливаются по красной линии застройки ул. И. Горького, в границах земельного участка № 30:12:010574:2.

2.43. Границы территории объекта культурного наследия регионального значения «Дом жилой Чернова, 2-я пол. XIX в.», расположенного в городе Астрахани по адресу: ул. М. Джалиля, 5/ ул. Шаумяна, 27 (Лит. «А»), устанавливаются по красным линиям застройки ул. Чехова, ул. Кожанова, в границах земельного участка № 30:12:010327:3.

2.44. Границы территории объекта культурного наследия регионального значения «Монастырь мужской Иоанно-Предтеченский (осн. в 1688 г.), 2-ая пол. XIX в.», расположенного в городе Астрахани по адресу: ул. Магнитогорская, 9/

Инов. № подл.	Подпись и дата	Взам. инв. №								Лист
Изм.	Кол. уч.	Лист	№ Док	Подп.	Дата	30002401000047-1363-ОС2				131

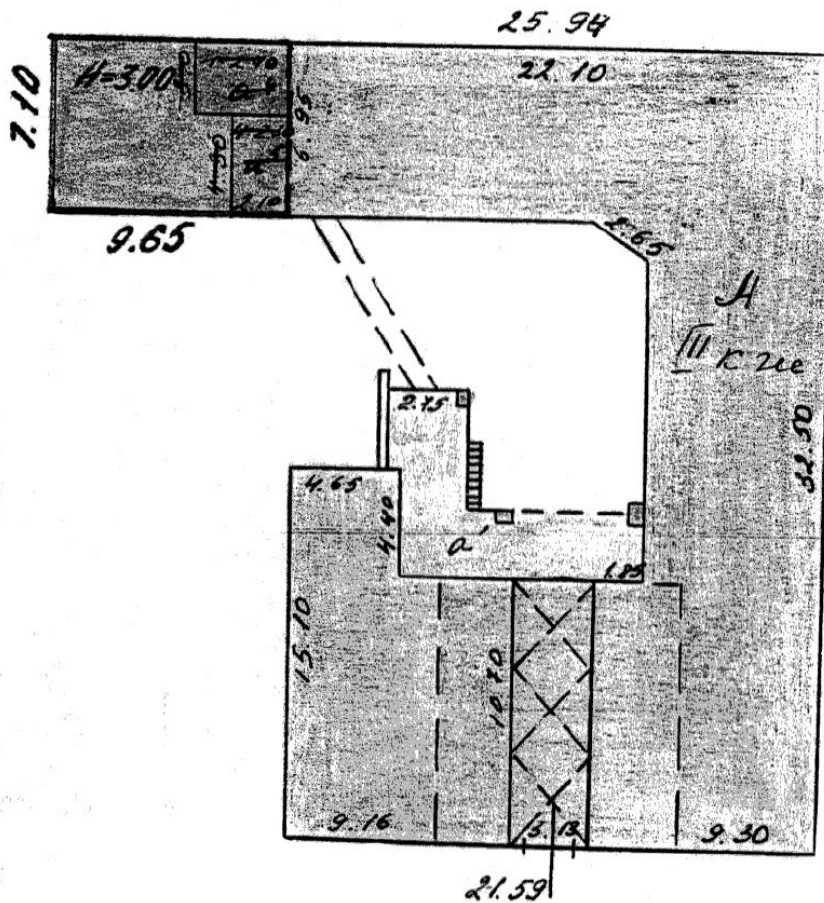
Приложение № 30
к постановлению службы
государственной охраны
объектов культурного наследия
Астраханской области
от 29.12.2017 № 016-П



Инв. № подл.	Подпись и дата	Взам. инв. №				
Изм.	Кол. уч.	Лист	№ Док	Подп.	Дата	Лист
						132

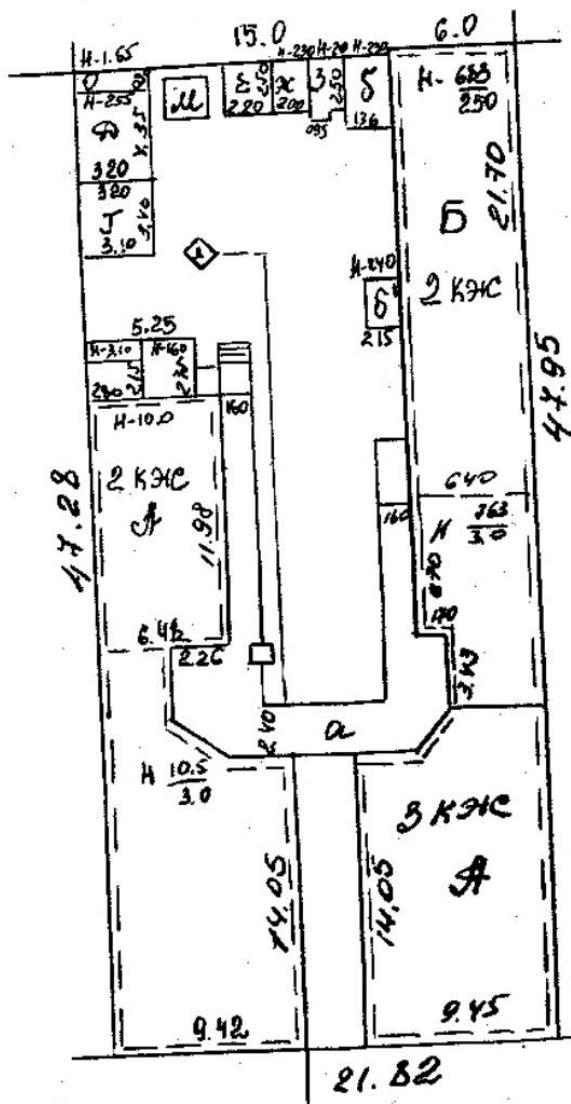
30002401000047-1363-ОС2

Приложение № 33
к постановлению службы
государственной охраны
объектов культурного наследия
Астраханской области
от 29.12.2017 № 016-П



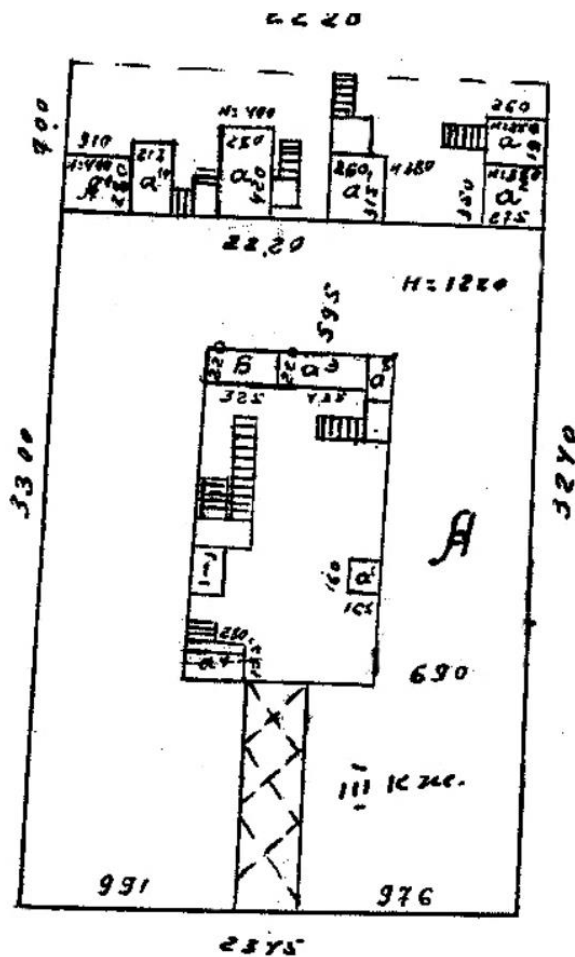
Изм.	Кол. уч.	Лист	№ Док	Подп.	Дата	30002401000047-1363-ОС2	Лист
							133

Приложение № 34
к постановлению службы
государственной охраны
объектов культурного наследия
Астраханской области
от 29.12.2017 № 016-П



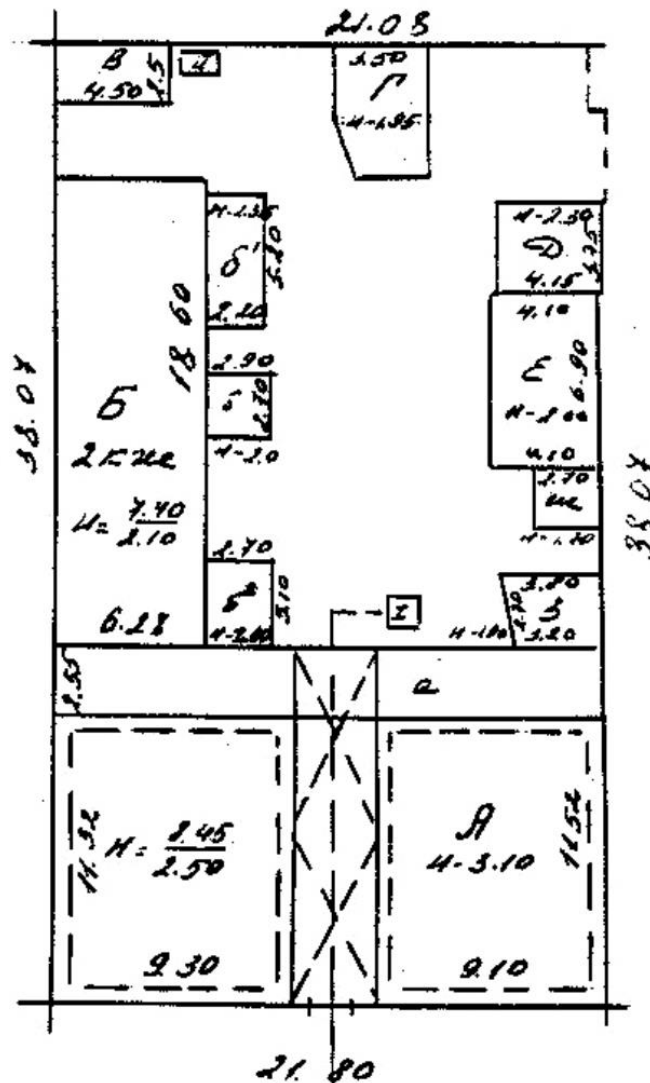
Инв. № подл.	Подпись и дата	Взам. инв. №							30002401000047-1363-ОС2	Лист
										134
			Изм.	Кол. уч.	Лист	№ Док	Подп.	Дата		

Приложение № 35
к постановлению службы
государственной охраны
объектов культурного наследия
Астраханской области
от 29.12.2017 № 016-П



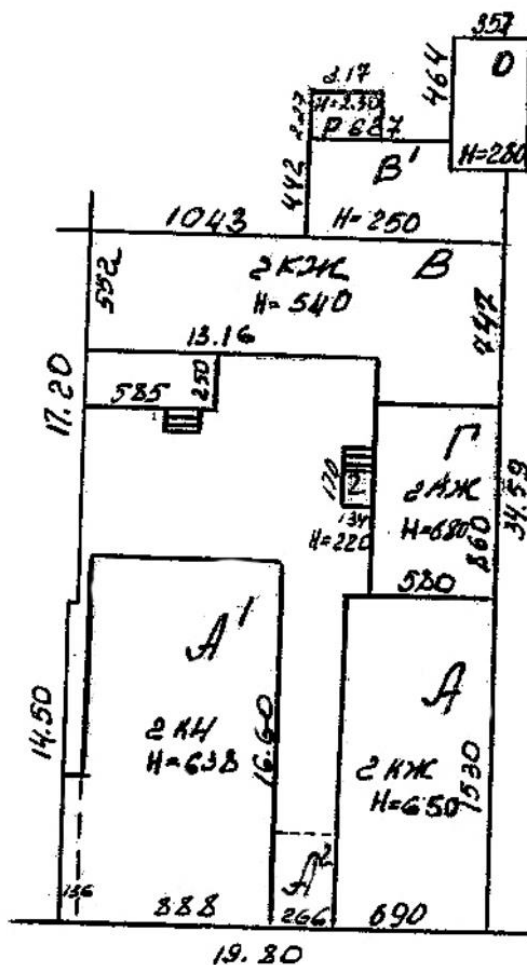
Инв. № подл.	Подпись и дата	Взам. инв. №							30002401000047-1363-ОС2	Лист
										135
			Изм.	Кол. уч.	Лист	№ Док	Подп.	Дата		

Приложение № 36
к постановлению службы
государственной охраны
объектов культурного наследия
Астраханской области
от 29.12.2017 № 016-П



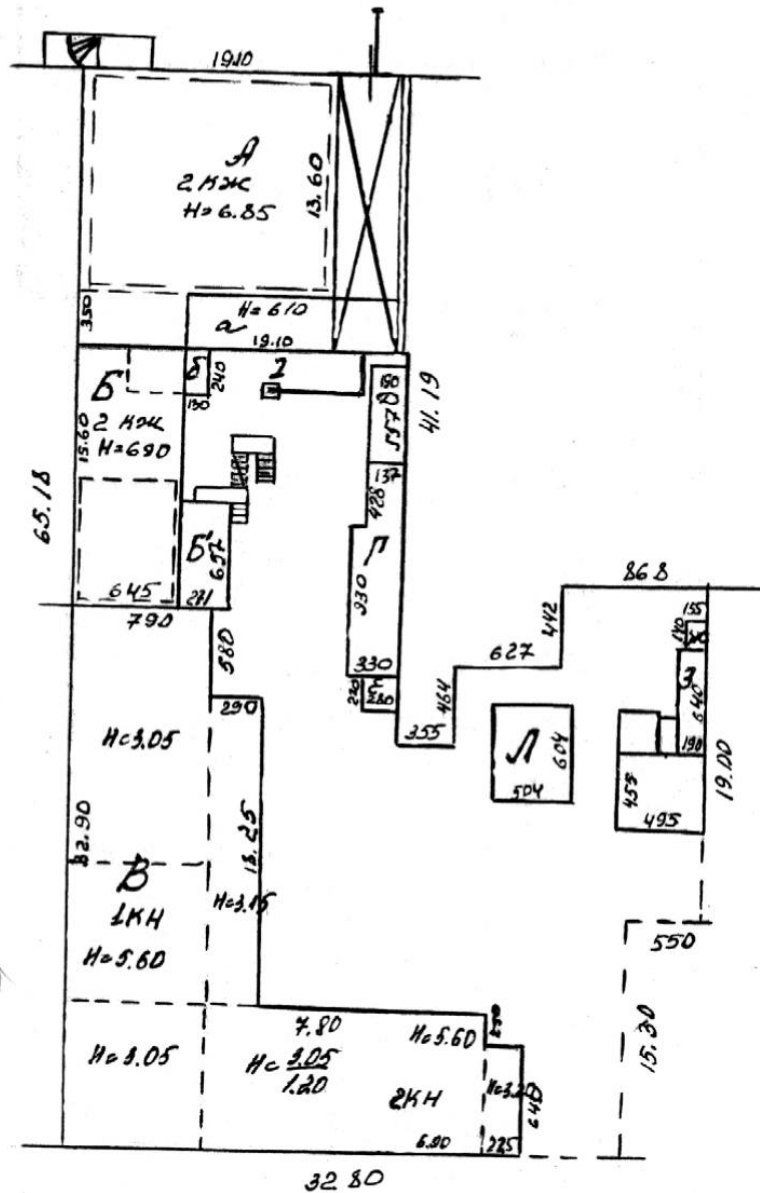
Изм.	Кол. уч.	Лист	№ Док	Подп.	Дата	30002401000047-1363-OC2	Лист
							136

Приложение № 37
к постановлению службы
государственной охраны
объектов культурного наследия
Астраханской области
от 29.12.2017 № 016-П



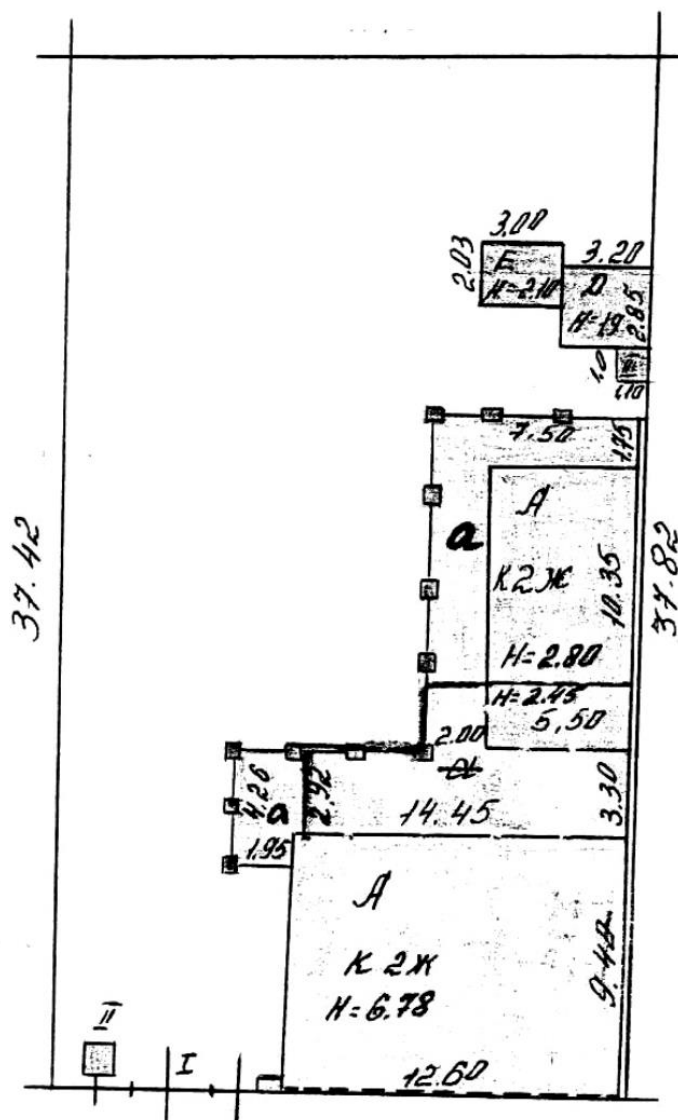
Инв. № подл.	Подпись и дата	Взам. инв. №				
Изм.	Кол. уч.	Лист	№ Док	Подп.	Дата	30002401000047-1363-ОС2
						Лист 137

Приложение № 38
к постановлению службы
государственной охраны
объектов культурного наследия
Астраханской области
от 29.12.2017 № 016-П



Инв. № подл.	Подпись и дата	Взам. инв. №							Лист
			30002401000047-1363-OC2						138
			Изм.	Кол. уч.	Лист	№ Док	Подп.	Дата	

Приложение № 39
к постановлению службы
государственной охраны
объектов культурного наследия
Астраханской области
от 29.12.2017 № 016-П



Инов. № подл.	Подпись и дата	Взам. инв. №

Изм.	Кол. уч.	Лист	№ Док	Подп.	Дата

30002401000047-1363-ОС2

Лист

139

4. Отделу учета объектов культурного наследия службы государственной охраны объектов культурного наследия Астраханской области (П.В. Попову) внести сведения об объекте культурного наследия регионального значения "Дом жилой со службами и лавками Аркадьева В., до 1868 г. (лит. "А", "Б", "В", "Г"), расположенный по адресу: г. Астрахань, ул. М. Горького, 17, в АИС ЕГРОКН для регистрации.

(в ред. [Постановления службы государственной охраны объектов культурного наследия Астраханской области от 04.09.2020 N 017-П](#))

5. Сектору финансово-правового и кадрового обеспечения службы государственной охраны объектов культурного наследия Астраханской области (А.А. Островидовой):

5.1. В срок не позднее трех рабочих дней со дня подписания направить копию настоящего Постановления в агентство связи и массовых коммуникаций Астраханской области для официального опубликования.

5.2. В семидневный срок после принятия направить копию настоящего Постановления в управление Министерства юстиции Российской Федерации по Астраханской области и поставщикам справочно-правовых систем ООО "АИЦ "КонсультантСервис" и ООО "ЦПП "Гарант".

5.3. Не позднее семи рабочих дней со дня подписания направить копию настоящего Постановления в прокуратуру Астраханской области.

6. Постановление вступает в силу со дня его официального опубликования.

И.о. руководителя службы государственной охраны
объектов культурного наследия
Астраханской области
А.А. АГЕЕВ

Инв. № подл.						30002401000047-1363-ОС2	Лист	
							141	
Подпись и дата								
Взам. инв. №								
	Изм.	Кол. уч.	Лист	№ Док	Подп.	Дата		

ПРЕДМЕТ ОХРАНЫ ОБЪЕКТА КУЛЬТУРНОГО НАСЛЕДИЯ РЕГИОНАЛЬНОГО ЗНАЧЕНИЯ "ДОМ ЖИЛОЙ
СО СЛУЖБАМИ И ЛАВКАМИ АРКАДЬЕВА В., ДО 1868 Г. (ЛИТ. "А", "Б", "В", "Г"), РАСПОЛОЖЕННЫЙ
ПО АДРЕСУ: Г. АСТРАХАНЬ, УЛ. М. ГОРЬКОГО, 17

(в ред. [Постановления службы государственной охраны объектов культурного наследия Астраханской области от 04.09.2020 N 017-П](#))

1. Градостроительные характеристики (особенности):

- историко-культурная ценность территории (занимает историческое местоположение);

2. Архитектурные и конструктивные характеристики (особенности):

- историческая ценность (время создания Объекта: 2-я пол. XIX в., до 1868 г., несет в своем облике черты определенного исторического периода);

- объемно-планировочная структура территории (памятник жилой архитектуры, сохранившийся до наших дней);

- габариты объекта культурного наследия;

- объемно-пространственная композиция объекта культурного наследия;

- конструкция, материал капитальных стен;

- композиционная структура и архитектурно-художественное оформление фасадов, в том числе местоположение, размер, форма и оформление оконных и дверных проемов, материал и характер отделки фасадных поверхностей (главного фасада: окраска по кирпичной кладке; трехцентровый арочный проем для проезда во двор; лопатки 2-го этажа, раскрепованные во фризе и венчающем карнизе и оформленные фигурной филёнкой, подчеркивающие углы фасада и выделяющие центральную ось; горизонтальные профилированные карнизы; гладкий фриз; оконные проемы обоих этажей с лучковыми перемычками; профилированные наличники и подоконные декоративные элементы окон 2-го этажа; тройное окно над проездной аркой и его декоративное оформление; дворовых фасадов: остекленная веранда, проходящая по 2-му этажу);

- дополнительные элементы декоративного оформления фасадов (центральный фронтон с лучковым завершением и декорированными боковыми столбиками, с тимпаном, обрамленным лучковыми карнизными тягами, содержащим два небольших слуховых окна с полуциркульной перемычкой - материал, форма, декоративное оформление);

Инов. № подл.	Подпись и дата	Взам. инв. №						
			<p>профилированные палачники и подоконные декоративные элементы окон 2-го этажа, тройное окно над проездной аркой и его декоративное оформление; дворовых фасадов: остекленная веранда, проходящая по 2-му этажу);</p> <p>- дополнительные элементы декоративного оформления фасадов (центральный фронтон с лучковым завершением и декорированными боковыми столбиками, с тимпаном, обрамленным лучковыми карнизными тягами, содержащим два небольших слуховых окна с полуциркульной перемычкой - материал, форма, декоративное оформление);</p>					

- от точки 11 в северо-восточном направлении, по главному северо-западному фасаду лит. "А" через точки 12, 13 до точки 1.

Приложение N 3
к Постановлению службы
государственной охраны объектов
культурного наследия
Астраханской области
от 17 мая 2019 г. N 010-П

ГРАФИЧЕСКАЯ СХЕМА ОБЪЕКТА КУЛЬТУРНОГО НАСЛЕДИЯ РЕГИОНАЛЬНОГО ЗНАЧЕНИЯ "ДОМ
ЖИЛОЙ СО СЛУЖБАМИ И ЛАВКАМИ АРКАДЬЕВА В., ДО 1868 Г. (ЛИТ. "А", "Б", "В", "Г"),
РАСПОЛОЖЕННЫЙ ПО АДРЕСУ: Г. АСТРАХАНЬ, УЛ. М. ГОРЬКОГО, 17*

(в ред. [Постановления службы государственной охраны объектов культурного наследия Астраханской области от 04.09.2020 N 017-П](#))

* Схема не приводится. - Примечание изготовителя базы данных.

Приложение N 4
к Постановлению службы
государственной охраны объектов
культурного наследия
Астраханской области
от 17 мая 2019 г. N 010-П

ПРАВОВОЙ РЕЖИМ ИСПОЛЬЗОВАНИЯ ЗЕМЕЛЬ В ГРАНИЦАХ ТЕРРИТОРИИ ОБЪЕКТА КУЛЬТУРНОГО
НАСЛЕДИЯ РЕГИОНАЛЬНОГО ЗНАЧЕНИЯ "ДОМ ЖИЛОЙ СО СЛУЖБАМИ И ЛАВКАМИ АРКАДЬЕВА В.,
ДО 1868 Г. (ЛИТ. "А", "Б", "В", "Г"), РАСПОЛОЖЕННЫЙ ПО АДРЕСУ: Г. АСТРАХАНЬ, УЛ. М. ГОРЬКОГО,
17

(в ред. [Постановления службы государственной охраны объектов культурного наследия Астраханской области от 04.09.2020 N 017-П](#))

1) Разрешается:

- проведение работ по сохранению объекта культурного наследия на основании задания на проведение указанных работ, разрешения на проведение указанных работ, выданных региональным органом охраны объектов культурного наследия, проектной документации на проведение работ по сохранению объекта культурного наследия, согласованной региональным органом охраны объектов культурного наследия, а также при условии осуществления технического, авторского надзора и государственного надзора в области охраны объектов культурного наследия за их проведением. В случае если при проведении работ по сохранению объекта культурного наследия затрагиваются конструктивные и другие характеристики надежности и безопасности объекта, указанные работы проводятся в соответствии с требованиями [Федерального закона от 25 июня 2002 г. N 73-ФЗ "Об объектах культурного наследия \(памятниках истории и культуры\) народов Российской Федерации"](#) (далее - Федеральный закон) и [Градостроительного кодекса Российской Федерации](#);

Инов. № подл.	Подпись и дата	Взам. инв. №							Лист	
									30002401000047-1363-ОС2	
									144	
Изм.	Кол. уч.	Лист	№ Док	Подп.	Дата					

Приложение 8.
Постановление Службы государственной охраны
объектов культурного наследия Астраханской области
от 23.10.2019 № 020-П



**СЛУЖБА
ГОСУДАРСТВЕННОЙ ОХРАНЫ
ОБЪЕКТОВ КУЛЬТУРНОГО НАСЛЕДИЯ
АСТРАХАНСКОЙ ОБЛАСТИ**

ПОСТАНОВЛЕНИЕ

23 октября 20 19

№ 020-П

**Об установлении границ территорий объектов культурного наследия,
расположенных на территории Астраханской области**

В соответствии с Федеральным законом от 25.06.2002 № 73-ФЗ «Об объектах культурного наследия (памятниках истории и культуры) народов Российской Федерации», Законом Астраханской области от 30.12.2005 № 94/2005-ОЗ «Об объектах культурного наследия (памятниках истории и культуры) народов Российской Федерации, расположенных на территории Астраханской области» служба государственной охраны объектов культурного наследия Астраханской области ПОСТАНОВЛЯЕТ:

1.1. Установить границы территории объекта культурного наследия регионального значения «Варвациевский канал – местопроведения маевки в период революции 1905 – 1907 гг. (XVIII в.)» канал им. 1-го Мая (Набережная 1 Мая) г. Астрахань согласно описанию границ, приведённому в п. 2.1 настоящего постановления, и схематичному плану (приложение № 1).

1.2. Установить границы территории объекта культурного наследия регионального значения «Дом Полякова И.П., до 1902 г.» ул. Н. Качуевской, 7 (Лит. «А») г. Астрахань согласно описанию границ, приведённому в п. 2.2 настоящего постановления, и плану усадебного участка по данным технической инвентаризации (приложение № 2).

1.3. Установить границы территории объекта культурного наследия регионального значения «Дом жилой с лавками, нач. XX в.» по ул. Оленегорская, 4 г. Астрахань согласно описанию границ, приведённому в п. 2.3 настоящего постановления, и плану усадебного участка по данным технической инвентаризации (приложение № 3).

1.4. Установить границы территории объекта культурного наследия регионального значения «Дом Аладжалова К.Х., 1901 – 1902 гг.» по ул.

000076 *

Инов. № подл.	Подпись и дата	Взам. инв. №						Лист
							30002401000047-1363-ОС2	146
Изм.	Кол. уч.	Лист	№ Док	Подп.	Дата			

(Лит. «А») г. Астрахань согласно описанию границ, приведённому в п. 2.12 настоящего постановления, и плану усадебного участка по данным технической инвентаризации (приложение № 12).

1.13. Установить границы территории объекта культурного наследия регионального значения Здание первых советских пятилеток, кон. 1930-х гг.» по ул. Эспланадная, 36/ ул. Шелгунова, 9/ ул. Молодой Гвардии, 15 г. Астрахань согласно описанию границ, приведённому в п. 2.13 настоящего постановления, и плану усадебного участка по данным технической инвентаризации (приложение № 13).

1.14. Установить границы территории объекта культурного наследия регионального значения «Дом купца Н.В.Смирнова (позже - владельца сетевязальной фабрики И.Склянина), кон.1880-х гг. (Дом, в котором в 1919-1920 гг. жил С.М.Киров)» по ул. Эспланадная, 45/ ул. Шелгунова, 7 г. Астрахань согласно описанию границ, приведённому в п. 2.14 настоящего постановления, и плану усадебного участка по данным технической инвентаризации (приложение № 14).

1.15. Установить границы территории объекта культурного наследия регионального значения «Дом со складами Халафова П.М., 1904 г.» по ул. Урицкого, 6/ ул. М. Горького, 5 (Лит. «А,а1-2, Е,Ж», «Б,В») г. Астрахань согласно описанию границ, приведённому в п. 2.15 настоящего постановления, и схематичному плану (приложение № 15).

1.16. Установить границы территории объекта культурного наследия регионального значения «Усадьба Панова, 2-я пол. XIX в.» по ул. Урицкого, 40/ ул. Пугачёва, 5 (Лит. «А», «С», ворота) г. Астрахань согласно описанию границ, приведённому в п. 2.16 настоящего постановления, и плану усадебного участка по данным технической инвентаризации (приложение № 16).

1.17. Установить границы территории объекта культурного наследия регионального значения «Дом Федорова М. Ф., с гостиницей «Европейская», нач. 1890-х гг.» по ул. Фиолетова, 5/ ул. Свердлова, 8 (Лит. «А,А1») г. Астрахань согласно описанию границ, приведённому в п. 2.17 настоящего постановления, и плану усадебного участка по данным технической инвентаризации (приложение № 17).

1.18. Установить границы территории объекта культурного наследия регионального значения «Приходская школа церкви во имя Преображения Господня, кон. XIX- нач. XX вв.» по ул. Черниковская, 9 г. Астрахань согласно описанию границ, приведённому в п. 2.18 настоящего постановления, и схематичному плану (приложение № 18).

1.19. Установить границы территории объекта культурного наследия регионального значения «Дом Ивановой, кон. XIX в.» пл. Шаумяна, 24 (Лит. «А») г. Астрахань согласно описанию границ, приведённому в п. 2.19 настоящего постановления, и плану усадебного участка по данным технической инвентаризации (приложение № 19).

1.20. Установить границы территории объекта культурного наследия регионального значения «Дом Верова, кон. XIX в.» пл. Шаумяна, 26 (Лит.

Инв. № подл.	Подпись и дата	Взам. инв. №	1.20. Установить границы территории объекта культурного наследия регионального значения «Дом Верова, кон. XIX в.» пл. Шаумяна, 26 (Лит.					
						30002401000047-1363-ОС2	Лист	
							147	
Изм.	Кол. уч.	Лист	№ Док	Подп.	Дата			

1.46. Установить границы территории объекта культурного наследия регионального значения «Исторический центр г. Астрахани – Белый город, кон. XVI – нач. XX в.» согласно описанию границ, приведённому в п. 2.46 настоящего постановления и схематичному плану (приложение № 46).

1.47. Установить границы территории объекта культурного наследия регионального значения «Посад (междуречье Кутума и Варвацевского канала), XVIII – нач. XX в.» согласно описанию границ, приведённому в п. 2.47 настоящего постановления и схематичному плану (приложение № 47).

1.48. Установить границы территории объекта культурного наследия регионального значения «Коса, XIX – нач. XX в.» согласно описанию границ, приведённому в п. 2.48 настоящего постановления, и плану усадебного участка по данным технической инвентаризации (приложение № 48).

1.49. Установить границы территории объекта культурного наследия регионального значения «Адмиралтейская коса, XVIII – нач. XX в.» согласно описанию границ, приведённому в п. 2.49 настоящего постановления и схематичному плану (приложение № 49).

1.50. Установить границы территории объекта культурного наследия регионального значения «Закутумье, XIX – нач. XX в.» согласно описанию границ, приведённому в п. 2.50 настоящего постановления и схематичному плану (приложение № 50).

1.51. Установить границы территории объекта культурного наследия регионального значения «Солдатская слобода, XIX – нач. XX в.» согласно описанию границ, приведённому в п. 2.51 настоящего постановления и схематичному плану (приложение № 51).

1.52. Установить границы территории объекта культурного наследия регионального значения «Армянская слобода, XVIII – нач. XX в.» согласно описанию границ, приведённому в п. 2.52 настоящего постановления и схематичному плану (приложение № 52).

1.53. Установить границы территории объекта культурного наследия регионального значения «Татарская слобода, XVIII – нач. XX в.» согласно описанию границ, приведённому в п. 2.53 настоящего постановления и схематичному плану (приложение № 53).

1.54. Установить границы территории объекта культурного наследия регионального значения «Безродная слобода, Тербиловка, XIX – нач. XX в.» согласно описанию границ, приведённому в п. 2.54 настоящего постановления и схематичному плану (приложение № 54).

1.55. Установить границы территории объекта культурного наследия регионального значения «Городофорпостинская (с 1893 г. - Атаманская) станица, 1785 г. - нач. XX в.» согласно описанию границ, приведённому в п. 2.55 настоящего постановления и схематичному плану (приложение № 55).

1.56. Установить границы территории объекта культурного наследия регионального значения «Базар «Большие Исады», XVIII – нач. XX в.» согласно описанию границ, приведённому в п. 2.56 настоящего постановления и схематичному плану (приложение № 56).

Инов. № подл.	Подпись и дата	Взам. инв. №							Лист
			30002401000047-1363-OC2						148
Изм.	Кол. уч.	Лист	№ Док	Подп.	Дата				

1.154. Установить границы территории объекта культурного наследия регионального значения «Памятник И.Н.Ульянову, скульптор Лавинский И.А. архитектор Марковский М.С. (кованный гранит)» сквер на пл. Октябрьская, ул.Адмиралтейская г. Астрахань согласно описанию границ, приведённому в п. 2.154 настоящего постановления.

1.155. Установить границы территории объекта культурного наследия регионального значения «Скульптура «Родина-мать» с. Иваново-Николаевка Енотаевского района согласно описанию границ, приведённому в п. 2.155 настоящего постановления.

1.156. Установить границы территории объекта культурного наследия регионального значения «Ансамбль жилых и административных домов с площадью им. Ленина (быв. Мочажная, Адмиралтейская, Александровская), нач. XVIII – сер. XX вв.» согласно описанию границ, приведённому в п. 2.156 настоящего постановления.

1.157. Установить границы территории объекта культурного наследия регионального значения «Большая Демидовская, Биржевая, Плотинная улицы, XIX – нач. XX вв.» по ул. Свердлова, г. Астрахань согласно описанию границ, приведённому в п. 2.157 настоящего постановления.

1.158. Установить границы территории объекта культурного наследия регионального значения «Вторая Кремлевская улица (кремлевский съезд), XIX – нач. XX вв.» по ул. Е. Пугачева г. Астрахань согласно описанию границ, приведённому в п. 2.158 настоящего постановления.

1.159. Установить границы территории объекта культурного наследия регионального значения «Казанская улица, XIX – нач. XX вв.» по ул. Чехова г. Астрахань согласно описанию границ, приведённому в п. 2.159 настоящего постановления.

1.160. Установить границы территории объекта культурного наследия регионального значения «Казачья улица, XIX – нач. XX вв.» по ул. Ульяновых, г. Астрахань согласно описанию границ, приведённому в п. 2.160 настоящего постановления.

1.161. Установить границы территории объекта культурного наследия регионального значения «Набережная Варвациевского канала, XIX – нач. XX вв.» Набережная 1-го Мая г. Астрахань согласно описанию границ, приведённому в п. 2.161 настоящего постановления.

1.162. Установить границы территории объекта культурного наследия регионального значения «Набережная р. Волги, XIX – нач. XX вв.» по ул. Максима Горького, ул. Анатолия Сергеева г. Астрахань согласно описанию границ, приведённому в п. 2.162 настоящего постановления.

1.163. Установить границы территории объекта культурного наследия регионального значения «Набережная р. Кутум, XIX – нач. XX вв.» Красная Набережная г. Астрахань согласно описанию границ, приведённому в п. 2.163 настоящего постановления.

1.164. Установить границы территории объекта культурного наследия регионального значения «Никольская улица, XIX – нач. XX вв.» по ул.

Инв. № подл.	Подпись и дата	Взам. инв. №							Лист
			30002401000047-1363-OC2						149
Изм.	Кол. уч.	Лист	№ Док	Подп.	Дата				

Никольская, г. Астрахань согласно описанию границ, приведённому в п. 2.164 настоящего постановления.

1.165. Установить границы территории объекта культурного наследия регионального значения «Продольно-Волжская улица, XIX – нач. XX вв.» по ул. Урицкого г. Астрахань согласно описанию границ, приведённому в п. 2.165 настоящего постановления.

1.166. Установить границы территории объекта культурного наследия регионального значения «Рождественская улица, XIX – нач. XX вв.» по ул. Коммунистическая г. Астрахань согласно описанию границ, приведённому в п. 2.166 настоящего постановления.

1.167. Установить границы территории объекта культурного наследия регионального значения «Саложниковская улица, XIX – нач. XX вв.» ул. Коммунистическая в границах от Саложниковского моста до ул. Академика Королева г. Астрахань согласно описанию границ, приведённому в п. 2.167 настоящего постановления.

1.168. Установить границы территории объекта культурного наследия регионального значения «Скаражинская улица, XIX – нач. XX вв.» ул. Фиолетова г. Астрахань согласно описанию границ, приведённому в п. 2.168 настоящего постановления.

1.169. Установить границы территории объекта культурного наследия регионального значения «Старо-Агарянская улица, XIX – нач. XX вв.» по ул. Адмиралтейская в границах от ул. Никольская до Коммерческого моста, г. Астрахань согласно описанию границ, приведённому в п. 2.169 настоящего постановления.

1.170. Установить границы территории объекта культурного наследия регионального значения «Старо-Мултановская улица, XIX – нач. XX вв.» по ул. Куйбышева г. Астрахань согласно описанию границ, приведённому в п. 2.170 настоящего постановления.

1.171. Установить границы территории объекта культурного наследия регионального значения «Губернаторский сад (Александровский сквер.), XVIII – нач. XIX вв.» Братский сад г. Астрахань согласно описанию границ, приведённому в п. 2.171 настоящего постановления.

1.172. Установить границы территории объекта культурного наследия регионального значения «Сад пассажирской и товарной пристани пароходного общества «Кавказ и Меркурий», 2-я пол. XIX – нач. XX вв.» Парк 17-й пристани в границах: ул. Адмиралтейская, проспект Молодежный, набережная Волги, пер. Бульварный г. Астрахань согласно описанию границ, приведённому в п. 2.172 настоящего постановления.

1.173. Установить границы территории объекта культурного наследия регионального значения «Сад общества велосипедистов, 1894 – нач. XX в.» согласно описанию границ, приведённому в п. 2.173 настоящего постановления.

1.174. Установить границы территории объекта культурного наследия регионального значения «Сад «Колизей», нач. XX в.» согласно описанию границ, приведённому в п. 2.174 настоящего постановления.

Инов. № подл.	Подпись и дата	Взам. инв. №	<p>регионального значения «Сад «Коллизей», нач. XX в.» согласно описанию границ, приведённому в п. 2.174 настоящего постановления.</p>					
						30002401000047-1363-OC2	Лист	
							150	
Изм.	Кол. уч.	Лист	№ Док	Подп.	Дата			

ул. Шелгунова, ул. Молодой Гвардии, в границах земельного участка № 30:12:010315:16.

2.14. Границы территории объекта культурного наследия регионального значения «Дом купца Н.В.Смирнова (позже - владельца сетевязальной фабрики И.Склянина), кон.1880-х гг. (Дом, в котором в 1919-1920 гг. жил С.М.Киров)» по ул. Эспланадная, 45/ ул. Шелгунова, 7 г. Астрахань устанавливаются по красным линиям застройки ул. Эспланадная, ул. Шелгунова, в границах земельного участка № 30:12:010607:2.

2.15. Границы территории объекта культурного наследия регионального значения «Дом со складами Халафова П.М., 1904 г.» по ул. Урицкого, 6/ ул. М. Горького, 5 (Лит. «А,а1-2, Е,Ж», «Б,В») г. Астрахань устанавливаются по красным линиям застройки ул. Урицкого, ул. М. Горького, в границах земельного участка № 30:12:010127:7.

2.16. Границы территории объекта культурного наследия регионального значения «Усадьба Панова, 2-я пол. XIX в.» по ул. Урицкого, 40/ ул. Пугачёва, 5 (Лит. «А», «С», ворота) г. Астрахань устанавливаются по красным линиям застройки ул. Урицкого, ул. Пугачева в границах земельного участка № 30:12:010134:1.

2.17. Границы территории объекта культурного наследия регионального значения «Дом Федорова М. Ф., с гостиницей «Европейская», нач. 1890-х гг.» по ул. Фиолетова, 5/ ул. Свердлова, 8 (Лит. «А,А1») г. Астрахань устанавливаются по красным линиям застройки ул. Фиолетова, ул. Свердлова в границах земельного участка № 30:12:010125:13.

2.18. Границы территории объекта культурного наследия регионального значения «Приходская школа церкви во имя Преображения Господня, кон. XIX- нач. XX вв.» по ул. Черниковская, 9 г. Астрахань устанавливаются по красным линиям застройки ул. Черниковской, в границах домовладения.

2.19. Границы территории объекта культурного наследия регионального значения «Дом Ивановой, кон. XIX в.» пл. Шаумяна, 24 (Лит. «А») г. Астрахань устанавливаются по красным линиям застройки пл. Шаумяна, в границах земельного участка № 30:12:010396:24.

2.20. Границы территории объекта культурного наследия регионального значения «Дом Верова, кон. XIX в.» пл. Шаумяна, 26 (Лит. «А», «а») г. Астрахань устанавливаются по красным линиям застройки ул. Шаумяна, в границах домовладения.

2.21. Границы территории объекта культурного наследия регионального значения «Хоральная синагога» по ул. Шаумяна, 14а г. Астрахань устанавливаются по красным линиям застройки ул. Шаумяна, в границах земельного участка № 30:12:010397:347.

2.22. Границы территории объекта культурного наследия регионального значения «89 Дом офицеров (гарнизона), 1958 г.» по адресу: Астраханская область, Ахтубинский район, г. Ахтубинск, пл. Ленина (здание 89 Дома офицеров (гарнизона) и ограда) устанавливаются по красным

Инв. № подл.	Подпись и дата	Взам. инв. №								Лист
Изм.	Кол. уч.	Лист	№ Док	Подп.	Дата	30002401000047-1363-ОС2				151

2.42. Границы территории объекта культурного наследия регионального значения «Дом купца Тимофеева, 1890-е гг.» по адресу: Черноярский район, с.Черный Яр ул. Кирова, 9 устанавливаются по красным линиям застройки ул. Кирова, в границах земельного участка № 30:11:130202:3342.

2.43. Границы территории объекта культурного наследия регионального значения «Дом жилой, сер. XIXв.» по адресу: Черноярский район, с. Черный Яр, ул. Красногвардейская, 19 устанавливаются по красным линиям застройки ул. Красногвардейская, в границах земельного участка № 30:11:130202:2713.

2.44. Границы территории объекта культурного наследия регионального значения «Здание присутственных мест, XIX в. (филиал музея-заповедника)» по адресу: Черноярский район, с. Черный Яр пл. Ленина, 2 устанавливаются по красным линиям застройки ул. Ленина, в границах земельного участка № 30:11:130201:4655.

2.45. Границы территории объекта культурного наследия регионального значения «Общественный банк (казначейство), сер. XIX в.» по адресу: Черноярский район, с. Черный Яр ул. Ленина, 12/ ул. Кирова, 1 устанавливаются по красным линиям застройки ул. Ленина, ул. Кирова в границах земельного участка № 30:11:130201:80.

2.46. Границы территории объекта культурного наследия регионального значения «Исторический центр г.Астрахани – Белый город, кон. XVI – нач. XX в.» устанавливаются в границах красных линий застройки исторических улиц зданий, ограждений, садов и скверов: ул.Ленина (Белгородская) №№ 1-27; ул. Михаила Аладьина (Мало-Демидовская) №№ 6-12; ул.Октябрьская (Соборная) №№ 2 и 1-15; ул.Эспланадная (Э(к)спланадная) №№ 2-38; включая внутреннюю застройку исторических улиц: Володарского (Инде(и)йская) №№ 9-21; Кирова (Табачный ряд, Полицейская, Паробу(и)чебуторная) №№ 11-27, Красного Знамени №№ 1-15 и 2-16, Коммунистическая (Рождественская) №№ 2-14 и 1-11, Молодой Гвардии (Спасская) №№ 1-17 и 2-18, Советская (Большая, Екатерининская, Московская) №№ 1-25 и 2-30; пер.Театральный (Безымянный, Прибыльный) №№ 1-5 и 2-6, Халтурина (Ахматовская) №№ 1-15 и 2-12, Чернышевского (Почтовая) №№ 1-17 и 2-18, Шелгунова (Смоленская) №№ 9-15 и 10-20 г. Астрахань.

2.47. Границы территории объекта культурного наследия регионального значения «Посад (междуречье Кутума и Варвашевского канала), XVIII – нач. XX в.» устанавливаются в границах: ул. Набережная 1-го Мая/ ул. Красная Набережная/ ул. Адмиралтейская/ ул. Победы г. Астрахань.

2.48. Границы территории объекта культурного наследия регионального значения «Коса, XIX – нач. XX в.» устанавливается в границах: ул. Адмиралтейская ул. Красная Набережная ул. Максима Горького ул. Анатолия Сергеева (набережная р.Волги), проспект А. Гужвина г. Астрахань.

Инв. № подл.	Подпись и дата	Взам. инв. №									Лист
			Изм.	Кол. уч.	Лист	№ Док	Подп.	Дата	30002401000047-1363-ОС2		152

2.154. Границы территории объекта культурного наследия регионального значения «Ансамбль жилых и административных домов с площадью им. Ленина (быв. Мочажная, Адмиралтейская, Александровская), нач. XVIII – сер. XX вв.» устанавливаются по красным линиям застройки ул. Бурова, южной границе домовладений по пл. Ленина, 2, 4, 6, 8, 10, 12, 14, по ул. Адмиралтейская, 4, 6, 8, по красным линиям застройки ул. Адмиралтейская, по южным стенам Астраханского кремля, ул. Третьяковского, г. Астрахань.

2.155. Границы территории объекта культурного наследия регионального значения «Скульптура «Родина-мать» с. Иваново-Николаевка Енотаевского района, устанавливаются в 25 метрах от памятника.

2.156. Границы территории объекта культурного наследия регионального значения «Братская могила Саксонова И.И., Тараканова И.В., Иванова Г.Н., Моторина И.М., Михайлова С. участников гражданской войны, погибших в период ликвидации контрреволюционного восстания в марте 1919 г.» летний парк г. Камызяк Камызякского района устанавливаются в 25 метрах от захоронения.

2.157. Границы территории объекта культурного наследия регионального значения «Большая Демидовская, Биржевая, Плотинная улицы, XIX – нач. XX вв.» по ул. Свердлова, г. Астрахань, устанавливаются по внешней границе домовладений, расположенных на ул. Свердлова.

2.158. Границы территории объекта культурного наследия регионального значения «Вторая Кремлевская улица (кремлевский съезд), XIX – нач. XX вв.» по ул. Е. Пугачева г. Астрахань, устанавливаются по внешней границе домовладений, расположенных на ул. Е. Пугачева.

2.159. Границы территории объекта культурного наследия регионального значения «Казанская улица, XIX – нач. XX вв.» по ул. Чехова г. Астрахань, устанавливаются по внешней границе домовладений, расположенных на ул. Чехова.

2.160. Границы территории объекта культурного наследия регионального значения «Казачья улица, XIX – нач. XX вв.» по ул. Ульяновых, г. Астрахань, устанавливаются по внешней границе домовладений, расположенных на ул. Ульяновых.

2.161. Границы территории объекта культурного наследия регионального значения «Набережная Варвадиевского канала, XIX – нач. XX вв.» по Набережная 1-го Мая г. Астрахань устанавливаются по внешней границе домовладений, расположенных на ул. Набережная 1-го Мая.

2.162. Границы территории объекта культурного наследия регионального значения «Набережная р. Волги, XIX – нач. XX вв.» по ул. Максима Горького, ул. Анатолия Сергеева г. Астрахань, устанавливаются по внешней границе домовладений, расположенных на ул. Максима Горького, ул. Анатолия Сергеева.

2.163. Границы территории объекта культурного наследия регионального значения «Набережная р. Кутум, XIX – нач. XX вв.» Красная

регионального значения «Побережная р. Кутум, XIX – нач. XX вв.» Красная							
Инв. № подл.	Взам. инв. №						
	Подпись и дата						
						30002401000047-1363-OC2	Лист
							153
Изм.	Кол. уч.	Лист	№ Док	Подп.	Дата		

Набережная г. Астрахань устанавливаются по внешней границе домовладений, расположенных на ул. Красная Набережная.

2.164. Границы территории объекта культурного наследия регионального значения «Никольская улица, XIX – нач. XX вв.» по ул. Никольская, г. Астрахань, устанавливаются по внешней границе домовладений, расположенных на ул. Никольская.

2.165. Границы территории объекта культурного наследия регионального значения «Продольно-Волжская улица, XIX – нач. XX вв.» по ул. Урицкого г. Астрахань, устанавливаются по внешней границе домовладений, расположенных на ул. Урицкого.

2.166. Границы территории объекта культурного наследия регионального значения «Рождественская улица, XIX – нач. XX вв.» по ул. Коммунистическая г. Астрахань устанавливаются по внешней границе домовладений, расположенных на ул. Коммунистическая.

2.167. Границы территории объекта культурного наследия регионального значения «Сапожниковская улица, XIX – нач. XX вв.» ул. Коммунистическая в границах от Сапожниковского моста до ул. Академика Королева г. Астрахань устанавливаются по внешней границе домовладений, расположенных на ул. Коммунистическая в границах от Сапожниковского моста до ул. Академика Королева.

2.168. Границы территории объекта культурного наследия регионального значения «Скаржинская улица, XIX – нач. XX вв.» ул. Фиолетова г. Астрахань, устанавливаются по внешней границе домовладений, расположенных на ул. Фиолетова.

2.169. Границы территории объекта культурного наследия регионального значения «Старо-Агарянская улица, XIX – нач. XX вв.» по ул. Адмиралтейская в границах от ул. Никольская до Коммерческого моста, г. Астрахань устанавливаются по внешней границе домовладений, расположенных на ул. Адмиралтейская в границах от ул. Никольская до Коммерческого моста.

2.170. Границы территории объекта культурного наследия регионального значения «Старо-Мултановская улица, XIX – нач. XX вв.» по ул. Куйбышева г. Астрахань устанавливаются по внешней границе домовладений, расположенных на ул. Куйбышева.

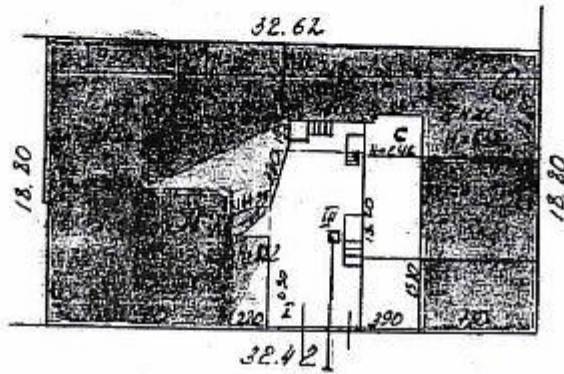
2.171. Границы территории объекта культурного наследия регионального значения «Губернаторский сад (Александровский сквер.), XVIII – нач. XIX вв.» устанавливаются в границах: ул. Советская, ул. Кирова, ул. Ахматовская, ул. Октябрьская (Третьяковского) г. Астрахань.

2.172. Границы территории объекта культурного наследия регионального значения ««Сад пассажирской и товарной пристани пароходного общества «Кавказ и Меркурий», 2-я пол. XIX – нач. XX вв.» устанавливаются в границах: ул. Адмиралтейская, проспект Молодежный, набережная Волги, пер. Бульварный г. Астрахань.

2.173. Границы территории объекта культурного наследия регионального значения «Сад общества велосипедистов, 1894 – нач. XX в.»

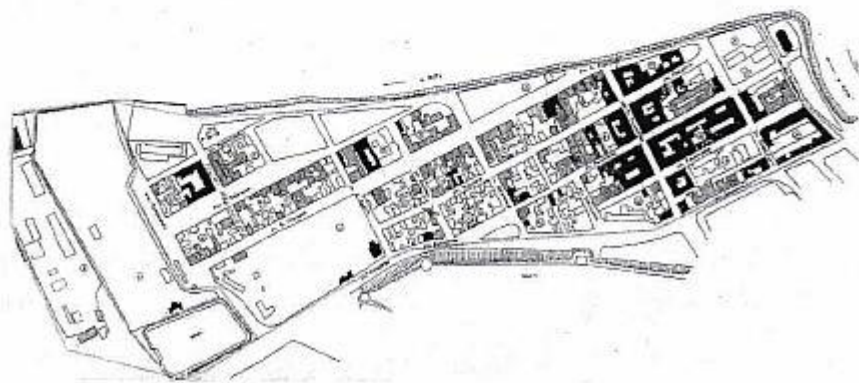
Инов. № подл.	Подпись и дата	Взам. инв. №	2.173. Границы территории объекта культурного наследия регионального значения «Сад общества велосипедистов, 1894 – нач. XX в.»					
						30002401000047-1363-OC2	Лист	
							154	
Изм.	Кол. уч.	Лист	№ Док	Подп.	Дата			

Приложение № 16
к постановлению службы
государственной охраны
объектов культурного наследия
Астраханской области
от «13» 10 2019 № 040-11



Инов. № подл.	Подпись и дата	Взам. инв. №						
						30002401000047-1363-OC2	Лист	
							155	
Изм.	Кол. уч.	Лист	№ Док	Подп.	Дата			

Приложение № 48
к постановлению службы
государственной охраны
объектов культурного наследия
Астраханской области
от «13» 10 2019 № 240-17



Инв. № подл.	Подпись и дата	Взам. инв. №							Лист
Изм.	Кол. уч.	Лист	№ Док	Подп.	Дата	30002401000047-1363-ОС2			156

ГОРОДСКАЯ ДУМА МУНИЦИПАЛЬНОГО ОБРАЗОВАНИЯ "ГОРОД АСТРАХАНЬ"

РЕШЕНИЕ

от 16 июля 2020 года N 69

Об утверждении Правил землепользования и застройки муниципального образования "Городской округ город Астрахань"

(с изменениями на 19 декабря 2023 года)

(в ред. Решений Городской Думы муниципального образования "Город Астрахань" [от 21.04.2022 N 25](#), [от 22.09.2022 N 111](#), [Постановления минимущества Астраханской области от 19.12.2023 N 78](#))

На основании [Градостроительного кодекса Российской Федерации](#), [Федерального закона от 06.10.2003 N 131-ФЗ "Об общих принципах организации местного самоуправления в Российской Федерации"](#), [Устава муниципального образования "Город Астрахань"](#) Городская Дума решила:

1. Утвердить Правила землепользования и застройки муниципального образования "Городской округ город Астрахань" (прилагаются).

(в ред. [Постановления минимущества Астраханской области от 19.12.2023 N 78](#))

2. Признать утратившими силу:

- Решение Городской Думы муниципального образования "Город Астрахань" [от 17.05.2018 N 52 "Об утверждении Правил землепользования и застройки муниципального образования "Город Астрахань"](#);

- Решение Городской Думы муниципального образования "Город Астрахань" [от 14.11.2018 N 163 "О внесении изменений в решение Городской Думы муниципального образования "Город Астрахань" от 17.05.2018 N 52"](#);

- Решение Городской Думы муниципального образования "Город Астрахань" [от 29.01.2019 N 9 "О внесении изменений в решение Городской Думы муниципального образования "Город Астрахань" от 17.05.2018 N 52"](#).

3. Опубликовать настоящее Решение в официальном периодическом издании нормативных правовых актов органов местного самоуправления муниципального образования "Город Астрахань" и разместить на официальных сайтах администрации муниципального образования "Город Астрахань" и Городской Думы муниципального образования "Город Астрахань" в информационно-телекоммуникационной сети "Интернет".

Инов. № подл.	Подпись и дата	Взам. инв. №								30002401000047-1363-ОС2	Лист
											157
			Изм.	Кол. уч.	Лист	№ Док	Подп.	Дата			

4. Настоящее Решение вступает в силу после его официального опубликования.

5. Общему отделу Городской Думы муниципального образования "Город Астрахань" сделать соответствующую запись в оригинале Решений Городской Думы муниципального образования "Город Астрахань" [от 17.05.2018 N 52](#), [от 14.11.2018 N 163](#), [от 29.01.2019 N 9](#).

6. Утвержденные Правила землепользования и застройки муниципального образования "Город Астрахань" подлежат размещению в федеральной государственной информационной системе территориального планирования не позднее чем по истечении десяти дней с даты утверждения указанных Правил.

Временно исполняющий полномочия главы
муниципального образования
"Город Астрахань"
И.Ю.СЕДОВ

Утверждены
Решением Городской Думы
от 16 июля 2020 г. N 69

**ПРАВИЛА ЗЕМЛЕПОЛЬЗОВАНИЯ И ЗАСТРОЙКИ МУНИЦИПАЛЬНОГО ОБРАЗОВАНИЯ "ГОРОДСКОЙ
ОКРУГ ГОРОД АСТРАХАНЬ"**

(в ред. Решений Городской Думы муниципального образования "Город Астрахань" [от 21.04.2022 N 25](#), [от 22.09.2022 N 111](#), [Постановления минимущества Астраханской области от 19.12.2023 N 78](#))

Взам. инв. №		Подпись и дата		Инв. № подл.								Лист
												158
Изм.	Кол. уч.	Лист	№ Док	Подп.	Дата	30002401000047-1363-ОС2						

**Постановление Службы государственной охраны
объектов культурного наследия Астраханской области
от 19.10.2020 № 022-П**



**СЛУЖБА
ГОСУДАРСТВЕННОЙ ОХРАНЫ
ОБЪЕКТОВ КУЛЬТУРНОГО НАСЛЕДИЯ
АСТРАХАНСКОЙ ОБЛАСТИ**

ПОСТАНОВЛЕНИЕ

19 октября 2020

№ 022-П

О включении в Единый государственный реестр объектов культурного наследия и принятия на государственную охрану объекта культурного наследия регионального значения «Дом доходный Якупова, 2-я пол. XIX в. (Лит. «А», «А1», «А3»; ворота I)», расположенного по адресу г. Астрахань, пер. Тихий, 2/ ул. М. Горького, 31.

В соответствии с Федеральным законом от 25.06.2002 № 73-ФЗ «Об объектах культурного наследия (памятниках истории и культуры) народов Российской Федерации», Законом Астраханской области от 30.12.2005 № 94/2005-ОЗ «Об объектах культурного наследия (памятниках истории и культуры) народов Российской Федерации расположенных на территории Астраханской области» и на основании акта государственной историко-культурной экспертизы от 13.07.2020, служба государственной охраны объектов культурного наследия Астраханской области ПОСТАНОВЛЯЕТ:

1. Включить в Единый государственный реестр объектов культурного наследия и принять на государственную охрану выявленный объект культурного наследия «Дом жилой», 2-я пол. XIX в., расположенного по адресу: г. Астрахань, Кировский район, ул. М. Горького, 31, пер. Тихий, 2, в качестве объекта культурного наследия регионального значения «Дом доходный Якупова, 2-я пол. XIX в. (Лит. «А», «А1», «А3»; ворота I)», расположенного по адресу г. Астрахань, пер. Тихий, 2/ ул. М. Горького, 31.

2. Утвердить предмет охраны объекта культурного наследия регионального значения «Дом доходный Якупова, 2-я пол. XIX в. (Лит. «А», «А1», «А3»; ворота I)», расположенного по адресу г. Астрахань, пер. Тихий, 2/ ул. М. Горького, 31 (приложение № 1).

3. Утвердить границы территории объекта культурного наследия регионального значения «Дом доходный Якупова, 2-я пол. XIX в. (Лит. «А», «А1», «А3»; ворота I)», расположенного по адресу г. Астрахань, пер. Тихий, 2/

000141 *

Инов. № подл.	Подпись и дата	Взам. инв. №						
Изм.	Кол. уч.	Лист	№ Док	Подп.	Дата			
						30002401000047-1363-ОС2		Лист
								159

ул. М. Горького, 31 согласно описанию (приложение № 2) и графической схеме (приложение № 3) и описание режима использования территории объекта культурного наследия (приложение № 4).

4. Отделу учета объектов культурного наследия службы государственной охраны объектов культурного наследия Астраханской области (П.В. Попову) внести сведения об объекте культурного наследия регионального значения «Дом доходный Якупова, 2-я пол. XIX в. (Лит. «А», «А1», «А3»; ворота I)», расположенного по адресу г. Астрахань, пер. Тихий, 2/ ул. М. Горького, 31 в АИС ЕГРОКН для регистрации.

5. Сектору финансово-правового и кадрового обеспечения службы государственной охраны объектов культурного наследия Астраханской области (А.А. Островидовой):

5.1. В срок не позднее трех рабочих дней со дня подписания направить копию настоящего постановления в министерство государственного управления, информационных технологий и связи Астраханской области для официального опубликования.

5.2. В семидневный срок после принятия направить копию настоящего постановления, в управление Министерства юстиции Российской Федерации по Астраханской области и поставщикам справочно-правовых систем ООО «АИЦ «Консультант Сервис» и ООО «ЦПП «Гарант».

5.3. Не позднее семи рабочих дней со дня подписания направить копию настоящего постановления в прокуратуру Астраханской области.

6. Постановление вступает в силу со дня его официального опубликования.

Руководитель службы
государственной охраны
объектов культурного наследия
Астраханской области



А.А. Агеев

Инв. № подл.	Подпись и дата	Взам. инв. №						
Изм.	Кол. уч.	Лист	№ Док	Подп.	Дата	30002401000047-1363-ОС2	Лист	
							160	

Приложение № 1
к постановлению службы
государственной охраны
объектов культурного наследия
Астраханской области
от «19» 10 2020 № 021-П

ПРЕДМЕТ ОХРАНЫ

объекта культурного наследия регионального значения «Дом доходный Якупова, 2-я пол. XIX в. (Лит. «А», «А1», «А3»; ворота I)», расположенного по адресу г. Астрахань, пер. Тихий, 2/ ул. М. Горького, 31.

1. Градостроительные характеристики (особенности):
 - историко-культурная ценность территории (занимает историческое местоположение);
2. Архитектурные и конструктивные характеристики (особенности):
 - историческая ценность (время создания Объекта: 2-я пол. XIX в., несёт в своём облике черты определённого исторического периода);
 - объёмно-планировочная структура территории (памятник жилой архитектуры с торговыми помещениями, сохранившийся до наших дней);
 - габариты объекта культурного наследия;
 - объёмно-пространственная композиция объекта культурного наследия;
 - конструкция, материал капитальных стен;
 - композиционная структура и архитектурно-художественное оформление фасадов, в том числе местоположение, размер, форма и оформление оконных и дверных проёмов, материал и характер отделки фасадных поверхностей (главных фасадов: окраска по кирпичной кладке; отделка стен 1-го этажа квадратным рустом; угловые лопатки 2-го этажа из блоков двух типоразмеров; горизонтальные профилированные карнизы; оконные кирпичные наличники; сандрики над окнами 2-го этажа; подоконные ниши; дворовых фасадов: открытая деревянная галерея с дорическими колоннами);
 - конструкция, форма крыши, слуховые окна.

Инв. № подл.	Подпись и дата	Взам. инв. №								Лист
Изм.	Кол. уч.	Лист	№ Док	Подп.	Дата	30002401000047-1363-ОС2				161

Приложение № 2
к постановлению службы
государственной охраны
объектов культурного наследия
Астраханской области
от «19» 10 2020 № 022/11

Описание границ территории объекта культурного наследия регионального значения «Дом доходный Якупова, 2-я пол. XIX в. (Лит. «А», «А1», «А3»; ворота I)», расположенного по адресу г. Астрахань, пер. Тихий, 2/ ул. М. Горького, 31.

Граница территории объекта культурного наследия регионального значения «Дом доходный Якупова, 2-я пол. XIX в. (Лит. «А», «А1», «А3»; ворота I)», расположенного по адресу г. Астрахань, пер. Тихий, 2/ ул. М. Горького, 31 устанавливаются в границах территории домовладения.

Описание границ:

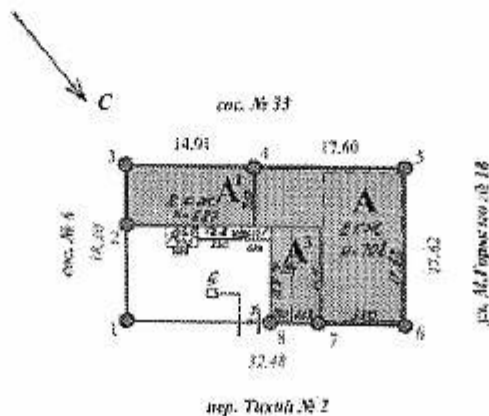
Граница территории объекта культурного наследия регионального значения проходит:

- от точки 1 в южном направлении, вдоль юго-восточной границы участка до точки 2 (угловая часть лит. «А1»);
- от точки 2 по юго-восточному фасаду лит. «А1» до поворотной точки 3 (угловая часть лит. «А1»);
- от точки 3 по юго-западному фасаду лит. «А1» до точки 4 (сопряжение лит. «А1» и лит. «А»);
- от точки 4 по юго-западному фасаду лит. «А» до поворотной точки 5 (угловая часть лит. «А»);
- от точки 5 по северо-западному (главному) фасаду лит. «А» до поворотной точки 6 (угловая часть лит. «А»);
- от точки 6 по северо-восточному (главному) фасаду лит. «А», через точку 7 (сопряжение лит. «А» и лит. «А3») до поворотной точки 8;
- от точки 8 в восточном направлении, вдоль северо-восточной границы участка до поворотной точки 1.

Инв. № подл.	Подпись и дата	Взам. инв. №						
Изм.	Кол. уч.	Лист	№ Док	Подп.	Дата	30002401000047-1363-ОС2	Лист	
							162	

Приложение № 3
к постановлению службы
государственной охраны
объектов культурного наследия
Астраханской области
от « 19 » 10 20 20 № 0224/Р

Схема границ территории
объекта культурного наследия регионального значения
«Дом дохотный Якубов», 2-я пол. XIX в.
(Лит. «А», «А¹», «А²», ворота I)



Условные обозначения:

- граница территории объекта культурного наследия регионального значения «Дом жилой с павками Евстафьева», нач. XX в. (Лит. «А»)
- - объект культурного наследия регионального значения «Дом жилой с павками Евстафьева», нач. XX в. (Лит. «А»)
- - обозначение поворотной точки

Инов. № подл.	Подпись и дата	Взам. инв. №				
			Изм.	Кол. уч.	Лист	№ Док
			Подп.	Дата		
30002401000047-1363-ОС2						Лист
						163

Приложение № 4
к постановлению службы
государственной охраны
объектов культурного наследия
Астраханской области
от «19» 10 2020 № 012-1/

Правовой режим использования земель в границах территории объекта культурного наследия регионального значения «Дом доходный Якупова, 2-я пол. XIX в. (Лит. «А», «А1», «А3»; ворота I)», расположенного по адресу г. Астрахань, пер. Тихий, 2/ ул. М. Горького, 31.

1) Разрешается:

- проведение работ по сохранению объекта культурного наследия на основании задания на проведение указанных работ, разрешения на проведение указанных работ, выданных региональным органом охраны объектов культурного наследия, проектной документации на проведение работ по сохранению объекта культурного наследия, согласованной региональным органом охраны объектов культурного наследия, а также при условии осуществления технического, авторского надзора и государственного надзора в области охраны объектов культурного наследия за их проведением. В случае если при проведении работ по сохранению объекта культурного наследия затрагиваются конструктивные и другие характеристики надежности и безопасности объекта, указанные работы проводятся в соответствии с требованиями Федерального закона от 25 июня 2002 г. № 73-ФЗ «Об объектах культурного наследия (памятниках истории и культуры) народов Российской Федерации» (далее – Федеральный закон) и Градостроительного кодекса Российской Федерации;
- проведение в порядке и случаях, предусмотренных Федеральным законом, изыскательных, проектных, земляных, мелиоративных, хозяйственных и иных работ, в том числе:
 - снос диссонирующих объектов;
 - озеленение и благоустройство территории;
 - прокладка и реконструкция дорожных и инженерных коммуникаций, не нарушающие целостность объекта культурного наследия и не создающие угрозы его повреждения, разрушения или уничтожения, угрозы пожара;
- проведение археологических полевых работ;
- освоение подземного пространства в соответствии с проектом приспособления объекта культурного наследия к современному использованию при условии отсутствия негативного влияния на сохранность данного объекта культурного наследия в его исторической среде;

Инов. № подл.	Подпись и дата	Взам. инв. №								Лист 164
Изм.	Кол. уч.	Лист	№ Док	Подп.	Дата	30002401000047-1363-ОС2				

– ведение хозяйственной деятельности, не противоречащей требованиям обеспечения сохранности объекта культурного наследия и позволяющей обеспечить функционирование объекта культурного наследия в современных условиях.

2) Обеспечивается:

– запрет или ограничение движения транспортных средств в случае, если движение транспортных средств создаёт угрозу нарушения целостности и сохранности объекта культурного наследия;

– доступность объекта культурного наследия в целях его экспонирования, сохранения его традиционного визуального восприятия с основных видовых точек и смотровых площадок;

– реализация мер пожарной безопасности;

– реализация мер экологической безопасности;

– защита объекта культурного наследия от динамических воздействий.

3) Запрещается:

– строительство объектов капитального строительства;

– увеличение объёмно-пространственных характеристик существующих на территории объекта культурного наследия объектов капитального строительства;

– искажение традиционных характеристик эволюционно сложившейся композиции застройки исторического владения;

– изменение характеристик природного ландшафта, композиционно связанного с объектом культурного наследия.

Инв. № подл.	Подпись и дата	Взам. инв. №							Лист
Изм.	Кол. уч.	Лист	№ Док	Подп.	Дата	30002401000047-1363-ОС2			165

Приложение 11.

Распоряжение Службы государственной охраны
объектов культурного наследия Астраханской области
от 16.03.2022 № 0006-р



**СЛУЖБА
ГОСУДАРСТВЕННОЙ ОХРАНЫ
ОБЪЕКТОВ КУЛЬТУРНОГО НАСЛЕДИЯ
АСТРАХАНСКОЙ ОБЛАСТИ**

РАСПОРЯЖЕНИЕ

16 марта 20 22

№ 0006-р

**Об уточнении сведений об объектах культурного
наследия регионального значения, расположенных
на территории Астраханской области**

В соответствии с Федеральным законом от 25.06.2002 № 73-ФЗ «Об объектах культурного наследия (памятниках истории и культуры) народов Российской Федерации», Законом Астраханской области от 30.12.2005 № 94/2005-ОЗ «Об объектах культурного наследия (памятниках истории и культуры) народов Российской Федерации, расположенных на территории Астраханской области», с рабочими материалами учета объектов культурного наследия:

1. Уточнить политемный состав объектов культурного наследия регионального значения:

№ п/п	Наименование объекта культурного наследия	Местонахождение объекта культурного наследия	Политемный состав объекта
1.	Дом, в котором в 1919 г. жил С.М. Киров	ул. Бабушкина, 62	(лит. «А»)
2.	Усадьба Яковлева И.Я. (1918 – 1921 гг. – картинная галерея Добагина П.М.), 1 пол. 19 в.	ул. Красная Набережная, 39 ул. Марфинская, 1	(Лит. «А, а», ограда)
3.	Дом, в котором родился и жил с 1831 – 1850 гг. педагог-демократ Ульянов И.Н. – отец Ульянова (Ленина) В.И.	ул. Ульяновых, 9	(Лит. «А, а»)
4.	Дом купца М. П. Добагина, в котором родился и жил основатель Астраханской картинной галереи П. М. Добагин, 2-я пол. XIX в.	ул. Эспланадная, 25 ул. Володарского, 6	(Лит. «А, А1-2, ограда с воротами»)

* 000947

Инд. № подл.	Подпись и дата	Взам. инв. №							Лист
			30002401000047-1363-ОС2						166
Изм.	Кол. уч.	Лист	№ Док	Подп.	Дата				

	1910-1911 гг.		
147.	Монастырь мужской Иоанно-Предтеченский (осн. в 1688 г.), II пол. 19в.	ул.Магнитогорская,9 ул.Курская,1 ул.Белинского,2 пер.Радищевский,5	(Лит. «А,а», «Б»,«В», «З», «П»)
148.	Дом «Воробьевская столовая и дешевые квартиры»,1891г.	ул. Максаковой ,5,7 ул.Московская,28,30 ул.Кожанова,16	(Лит. «С», ограда)
149.	Александринский приют для мальчиков, нач. XX в., 1960г.	ул.Максаковой,6	(Лит. «А, А1, А4»)
150.	Дом жилой, кон. XIXв	ул.Максаковой,21	(Лит. «А»)
151.	Дом жилой, кон. XIXв.	ул.М.Аладьина,15 пер.Советский,6	(Лит.«А, А1, а, а1-2)
152.	Усадьба Ваккер Е.Ф., кон.19в..	ул.М.Аладьина,16 ул.Бабушкина,55 ул.Дарвина,3	(Лит. «А,а», «Б,б, Г»)
153.	Дом доходный Артемьевых Н.И. и Д.И., 1883-1885 гг.	ул.М.Горького,11 ул.Гигольская,1	(Лит. «А»)
154.	Дом жилой, 2-я пол. XIX в.	ул. М. Горького,23	(Лит. «А,а, Б»)
155.	Дом с торговыми лавками и выходами Артемьева Н.И., 1883-1885гг.	ул.М.Горького,25	(Лит. «А,а 1-10»)
156.	Дом жилой, кон. XIX в	ул.мельникова,6 ул.Нечаева,34	(Лит. «А»)
157.	Комплекс больничный российского общества «Красный Крест», кон.19-нач.20вв.	ул.Мечникова,25 ул.Гилянская,40,42 ул.Лычманова,41,43	(Лит. «А,А1-3,а», «Б,б, В,в, Г, Д», ограда)
158.	Келии братские Спасо-Преображенского мужского монастыря (Епархиальная библиотека) и садик духовной семинарии, кон.60-х – нач.70-х гг. 19 в., нач.20в.	ул. Молодой Гвардии,1,3 ул.Володарского,11	(Лит. «А»)
159.	Дом жилой, кон. XIXв.	ул. Молодой Гвардии,11	(Лит. «А,а,А1,а1,А2, ворота»)
160.	Дом жилой, 2-я пол. XIXв.	ул.Московская,6 пер.Хлебникова,2	(Лит. «А,а,а1»)
161.	Дом жилой, 2-я пол. XIXв.	ул.Московская,7	(Лит. «А,а», ворота)
162.	Городская усадьба, кон. XIXв.	ул.Московская,12 пер.Березовский,2,4	(Лит. «А,а», «Б,б», «Г,г», ворота)
163.	Дом доходный Губина, нач. 20в.	ул.Московская,54 ул.Максаковой,29 ул. Анри Барбюса,11	(Лит. «А, Б»)
164.	Усадьба купца М.Ф. Кондратьева, 1820-е гг.	ул. Набережная 1-го Мая,3 пл.Шаумяна,4	(Лит. «А»)
165.	Усадьба Козлова И.И. (Жураковского М.Ф.), I пол. 19в. Здесь в августе 1857 г. жил поэт Шевченко Т.Г.	ул. Набережная 1-го Мая,5	(Лит. «А,а, Б»)

Инов. № подл.	Подпись и дата	Взам. инв. №

Изм.	Кол. уч.	Лист	№ Док	Подп.	Дата

30002401000047-1363-ОС2

Лист

167



МИНИСТЕРСТВО КУЛЬТУРЫ
РОССИЙСКОЙ ФЕДЕРАЦИИ



ПРИКАЗ

от 4 апреля 2023.

Москва

№ 839

Об утверждении перечня исторических поселений, имеющих особое значение для истории и культуры Российской Федерации

В соответствии с подпунктом 31 пункта 1 статьи 9 Федерального закона от 25 июня 2002 г. № 73-ФЗ «Об объектах культурного наследия (памятниках истории и культуры) народов Российской Федерации» (Собрание законодательства Российской Федерации, 2002, № 26, ст. 2519; 2016, № 1, ст. 79), подпунктом 5.3.21 пункта 5 Положения о Министерстве культуры Российской Федерации, утвержденного постановлением Правительства Российской Федерации от 20 июля 2011 г. № 590 (Собрание законодательства Российской Федерации, 2011, № 31, ст. 4758; 2021, № 16, ст. 2796), п р и к а з ы в а ю:

1. Утвердить прилагаемый перечень исторических поселений, имеющих особое значение для истории и культуры Российской Федерации

2. Признать утратившим силу приказ Министерства культуры Российской Федерации и Министерства регионального развития Российской Федерации от 29 июля 2010 г. № 418/339 «Об утверждении перечня исторических поселений» (зарегистрирован Министерством юстиции Российской Федерации 21 сентября 2010 г., регистрационный № 18487).

Министр

О.Б.Любимова

Ив. № подл.	Подпись и дата	Взам. инв. №

Изм.	Кол. уч.	Лист	№ Док	Подп.	Дата

30002401000047-1363-ОС2

Лист

168

УТВЕРЖДЕН
приказом Министерства культуры
Российской Федерации
от « 4 » *апреля* 2023 г. № *839*

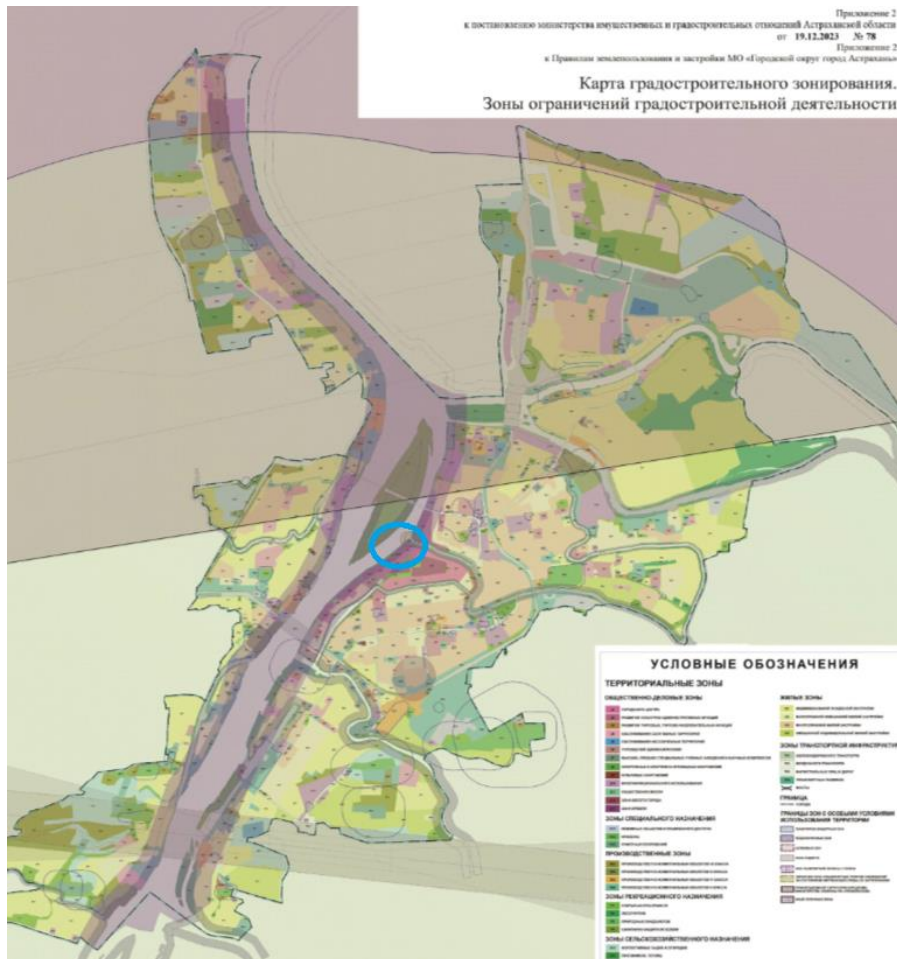
**Перечень исторических поселений,
имеющих особое значение для истории и культуры
Российской Федерации**

Наименование	Субъект Российской Федерации
г. Азов	Ростовская область
г. Арзамас	Нижегородская область
г. Астрахань	Астраханская область
г. Белёв	Тульская область
г. Белозёрск	Вологодская область
г. Боровск	Калужская область
г. Великий Устюг	Вологодская область
г. Верхотурье	Свердловская область
г. Владимир	Владимирская область
г. Вольск	Саратовская область
г. Выборг	Ленинградская область
г. Галич	Костромская область
г. Гороховец	Владимирская область
г. Дербент	Республика Дагестан
г. Елабуга	Республика Татарстан
г. Елец	Липецкая область
г. Енисейск	Красноярский край
г. Зарайск	Московская область
г. Иркутск	Иркутская область
г. Касимов	Рязанская область
г. Каргополь	Архангельская область
г. Кинешма	Ивановская область

Инв. № подл.	Подпись и дата	Взам. инв. №							30002401000047-1363-OC2	Лист
			Изм.	Кол. уч.	Лист	№ Док	Подп.	Дата		169

170

Карта градостроительного зонирования.
Зоны ограничений градостроительной деятельности



УСЛОВНЫЕ ОБОЗНАЧЕНИЯ

ТЕРРИТОРИАЛЬНЫЕ ЗОНЫ

ОБЩЕСТВЕННО-ДЕЛОВЫЕ ЗОНЫ

- Ц1 ГОРОДСКОГО ЦЕНТРА
- Ц2 РАЗВИТИЯ КУЛЬТУРНО-АДМИНИСТРАТИВНЫХ ФУНКЦИЙ
- Ц3 РАЗВИТИЯ ТОРГОВЫХ, ТОРГОВО-РАЗВЛЕКАТЕЛЬНЫХ ФУНКЦИЙ
- Ц4 ОБСЛУЖИВАНИЯ СЕЛИТЕЛЬНЫХ ТЕРРИТОРИЙ
- Ц5 ОБСЛУЖИВАНИЯ НЕСЕЛИТЕЛЬНЫХ ТЕРРИТОРИЙ
- Ц6 УЧРЕЖДЕНИЙ ЗДРАВООХРАНЕНИЯ
- Ц7 ВЫСШИХ, СРЕДНИХ СПЕЦИАЛЬНЫХ УЧЕБНЫХ ЗАВЕДЕНИЙ И НАУЧНЫХ КОМПЛЕКСОВ
- Ц8 СПОРТИВНЫХ И СПОРТИВНО-ЗРЕЛИЩНЫХ СООРУЖЕНИЙ
- Ц9 КУЛЬТОВЫХ СООРУЖЕНИЙ
- Ц10 МНОГОФУНКЦИОНАЛЬНОГО ИСПОЛЬЗОВАНИЯ
- Ц11 ОБЩЕСТВЕННО-ЖИЛАЯ
- Ц12 ЗОНА БЕЛОГО ГОРОДА
- Ц13 ЗОНА КРЕМЛЯ

ЗОНЫ СПЕЦИАЛЬНОГО НАЗНАЧЕНИЯ

- СН1 РЕЖИМНЫХ ОБЪЕКТОВ ОГРАНИЧЕННОГО ДОСТУПА
- СН2 КЛАДЕЙЩИ
- СН3 ОЧИСТНЫХ СООРУЖЕНИЙ

ПРОИЗВОДСТВЕННЫЕ ЗОНЫ

- П1 ПРОИЗВОДСТВЕННО-КОММУНАЛЬНЫХ ОБЪЕКТОВ I-II КЛАССА
- П2 ПРОИЗВОДСТВЕННО-КОММУНАЛЬНЫХ ОБЪЕКТОВ III КЛАССА
- П3 ПРОИЗВОДСТВЕННО-КОММУНАЛЬНЫХ ОБЪЕКТОВ IV КЛАССА
- П4 ПРОИЗВОДСТВЕННО-КОММУНАЛЬНЫХ ОБЪЕКТОВ V КЛАССА

ЗОНЫ РЕКРЕАЦИОННОГО НАЗНАЧЕНИЯ

- Р1 ОТКРЫТЫХ ПРОСТРАНСТВ
- Р2 ЛЕСОПАРКОВ
- Р3 ПРИРОДНЫХ ЛАНДШАФТОВ
- Р4 САНИТАРНО-ЗАЩИТНОЙ ЗЕЛЕНИ

ЗОНЫ СЕЛЬСКОХОЗЯЙСТВЕННОГО НАЗНАЧЕНИЯ

- СХ1 КОЛЛЕКТИВНЫХ САДОВ И ОГОРОДОВ
- СХ2 ПИТОМНИКОВ, ТЕПЛИЦ

ЖИЛЫЕ ЗОНЫ

- Ж1 ИНДИВИДУАЛЬНОЙ УСАДЕБНОЙ ЗАСТРОЙКИ
- Ж2 МАЛОЭТАЖНОЙ СМЕШАННОЙ ЖИЛОЙ ЗАСТРОЙКИ
- Ж3 МНОГОЭТАЖНОЙ ЖИЛОЙ ЗАСТРОЙКИ
- Ж4 СМЕШАННОЙ ИНДИВИДУАЛЬНОЙ ЖИЛОЙ ЗАСТРОЙКИ

ЗОНЫ ТРАНСПОРТНОЙ ИНФРАСТРУКТУРЫ

- Т1 ЖЕЛЕЗНОДОРОЖНОГО ТРАНСПОРТА
- Т2 ВОЗДУШНОГО ТРАНСПОРТА
- Т3 МАГИСТРАЛЬНЫХ УЛИЦ И ДОРОГ
- Т4 ТРАНСПОРТНЫХ РАЗВЯЗОК
- МОСТЫ

ГРАНИЦА

- ГОРОДА

ГРАНИЦЫ ЗОН С ОСОБЫМИ УСЛОВИЯМИ ИСПОЛЬЗОВАНИЯ ТЕРРИТОРИИ

- САНИТАРНО-ЗАЩИТНЫХ ЗОН
- ВОДООХРАННЫХ ЗОН
- ШУМОВЫХ ЗОН
- ЗОНА ПОДЛЕТА
- ЗОН САНИТАРНОЙ ОХРАНЫ В ПОЯСА
- ОХРАННАЯ ЗОНА СТАЦИОНАРНЫХ ПУНКТОВ НАБЛЮДЕНИЙ ЗА СОСТОЯНИЕМ ОКРУЖАЮЩЕЙ СРЕДЫ, ЕЕ ЗАГРЯЗНЕНИЕМ
- ПРИАЭРОДРОМНОЙ ТЕРРИТОРИИ АЭРОДРОМА МИНИСТЕРСТВА ОБОРОНЫ РФ «ПРИВОЛЖСКИЙ»
- ПРИАЭРОДРОМНОЙ ТЕРРИТОРИИ АЭРОДРОМА АСТРАХАНЬ (НАРИМАНОВО)
- ДРУГИЕ ОХРАННЫЕ ЗОНЫ

Взам. инв. №

Подпись и дата

Инв. № подл.

Лист

171

30002401000047-1363-ОС2

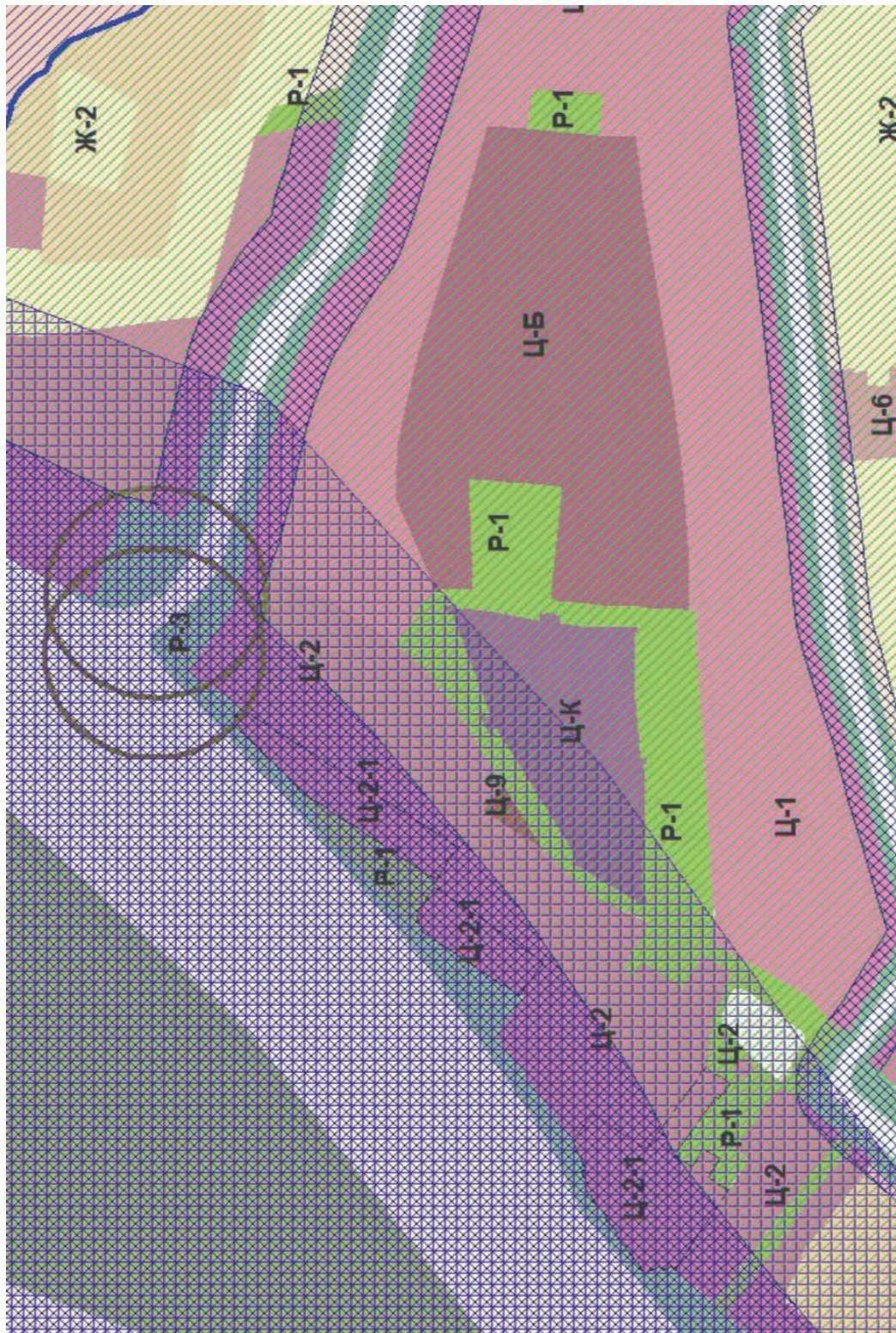
Изм. Кол. уч. Лист № Док Подп. Дата

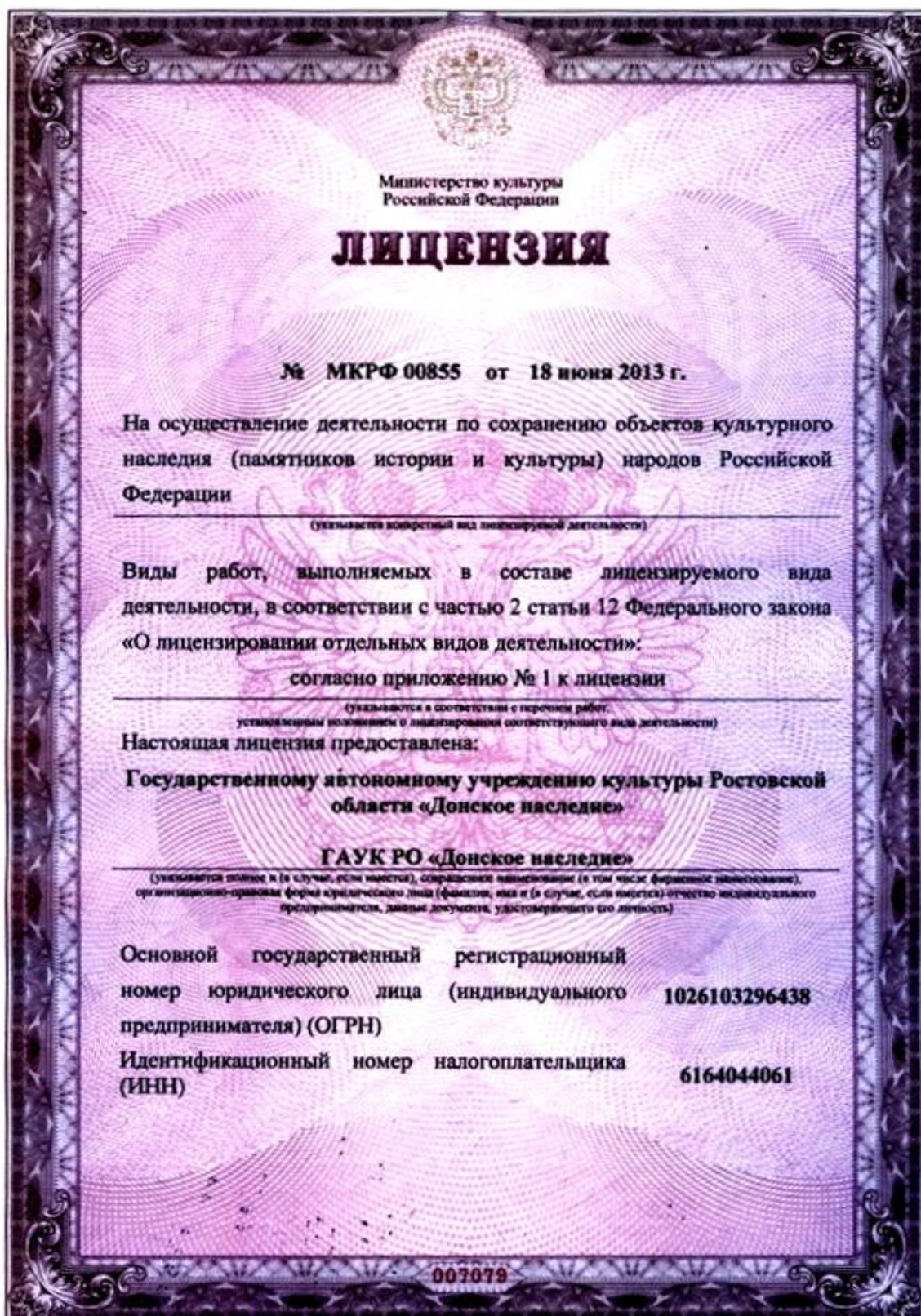
Инв. № подл.	Подпись и дата	Взам. инв. №

Изм.	Кол. уч.	Лист	№ Док	Подп.	Дата

30002401000047-1363-OC2

Лист
172

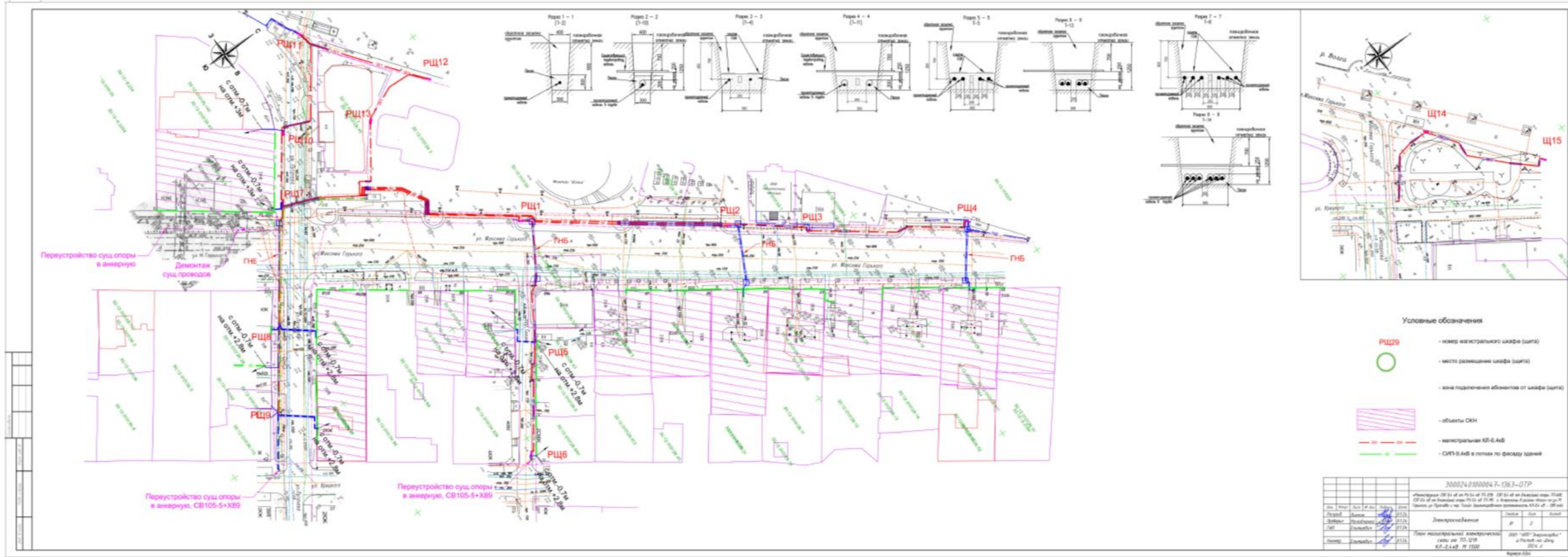




Инв. № подл.	Подпись и дата	Взам. инв. №						
Изм.	Кол. уч.	Лист	№ Док	Подп.	Дата	30002401000047-1363-OC2		Лист
								173



Инв. № подл.	Подпись и дата	Взам. инв. №						
Изм.	Кол. уч.	Лист	№ Док	Подп.	Дата	30002401000047-1363-OC2		Лист
								174



Инв. № подл.	Подпись и дата	Взам. инв. №

Условные обозначения

РЩ29

- номер магистрального шкафа (щита)



- место размещение шкафа (щита)

- зона подключения абонентов от шкафа (щита)



- объекты ОКН



- магистральная КЛ-0,4кВ



- СИП-0,4кВ в лотках по фасаду зданий

						30002401000047-1363-ОТР		
						«Реконструкция ЛЭП 0,4 кВ от РУ 0,4 кВ ТП-1219, ЛЭП 0,4 кВ от ближайшей опоры ТП-600, ЛЭП 0,4 кВ от ближайшей опоры РУ 0,4 кВ ТП-119, г. Астрахань в районе «Коса» по ул. М. Горького, ул. Пугачева и пер. Тихий» (ориентировочная протяженность КЛ-0,4 кВ – 1,89 км)»		
Изм.	Колуч.	Лист	№ док	Подпись	Дата	Электроснабжение План магистральной электрической сети от ТП-1219 КЛ-0,4 кВ. М 1:500	Стадия	Лист
Разраб.	Линник				01.24		Р	2
Проверил	Молодченко				01.24			
ГИП	Ельяшевич				01.24			
Н.контр.	Ельяшевич				01.24		ООО "НПП "Энергосервис" г.Ростов-на-Дону 2024 г.	

Формат А3х4

Ив. № подл.	Подпись и дата	Взам. инв. №

						30002401000047-1363-ОС1	Лист
							177
Изм.	Кол. уч.	Лист	№ Док	Подп.	Дата		

ГРАФИЧЕСКАЯ ЧАСТЬ

Инов. № подл.	Подпись и дата	Взам. инв. №

						30002401000047-1363-ОС1	Лист
							178
Изм.	Кол. уч.	Лист	№ Док	Подп.	Дата		