

АКТ
государственной историко-культурной экспертизы
документации, обосновывающей меры по обеспечению сохранности
выявленных объектов археологического наследия «Одиночный курган
«Кочевой-1» и «Одиночный курган «Кочевой-2» при проведении
земляных, строительных и иных хозяйственных работ в рамках проекта
Газопровод межпоселковый ГРС «Ахтубинск-2» - п. Джелга – р.п.
Верхний Баскунчак - п. Средний Баскунчак – р.п. Нижний Баскунчак
Ахтубинского района Астраханской области

г. Самара

«18» августа 2024 г.

Настоящий акт государственной историко-культурной экспертизы составлен в электронном виде в соответствии с требованиями Федерального закона от 25.06.2002 №73-ФЗ «Об объектах культурного наследия (памятниках истории и культуры) народов Российской Федерации» (далее - Федеральный закон № 73-ФЗ) и Положением о государственной историко-культурной экспертизе, утверждённого постановлением Правительства Российской Федерации от 15.07.2009 № 569, утвержден усиленной электронной подписью.

**Дата начала проведения
экспертизы**

27.07.2024 г.

**Дата окончания проведения
экспертизы**

18.08.2024 г.

Место проведения экспертизы

г. Самара

Заказчик экспертизы

АНО «НИИ Истории, Археологии и
Этнографии Нижнего Поволжья».
Юридический адрес: 414041,
Астраханская область, г.Астрахань,
ул.Нариманова, д. 26, кв. 69. ИНН
3000006600/ КПП 300001001.

Сведения об эксперте:**Фамилия, имя и отчество****Образование****Лебедева Надежда Викторовна**

высшее, Куйбышевский
государственный университет,
аспирантура по специальности
«археология» в Самарском
государственном
педагогическом университете

Специальность

историк, диплом ЖВ № 858222,
археолог удостоверение № 410

Учёная степень (звание)

нет

Стаж работы

43 года

Место работы, должность

ООО НПФ «АрхГео», ведущий
научный сотрудник, аттестованный
эксперт МК РФ

Реквизиты аттестации эксперта

приказ Министерства культуры
Российской Федерации от 12.09.2022
№ 1603

Профиль экспертной деятельности:

- выявленные объекты культурного наследия в целях обоснования целесообразности включения данных объектов в реестр;

- документы, обосновывающие включение объектов культурного наследия в реестр;

- земли, подлежащие воздействию земляных, строительных, мелиоративных, хозяйственных работ, предусмотренных статьёй 25 Лесного кодекса Российской Федерации работ по использованию лесов (за исключением работ, указанных в пунктах 3, 4 и 7 части 1 статьи 25 Лесного кодекса Российской Федерации) и иных работ, в случае, если указанные земли расположены в границах территорий, утвержденных в соответствии с пунктом 34.2 пункта 1 статьи 9 Федерального закона;

- документация, за исключением научных отчетов о выполненных археологических полевых работах, содержащая результаты исследований, в соответствии с которыми определяется наличие или отсутствие объектов,

обладающих признаками объекта культурного наследия, на земельных участках, подлежащих воздействию земляных, строительных, мелиоративных, хозяйственных работ, указанных в статье 30 Федерального закона;

- документация или разделы документации, обосновывающие меры по обеспечению сохранности объекта культурного наследия, включенного в реестр, выявленного объекта культурного наследия либо объекта, обладающего признаками объекта культурного наследия, при проведении земляных, мелиоративных, хозяйственных работ, указанных в статье 30 Федерального закона работ по использованию лесов и иных работ в границах территории объекта культурного наследия либо на земельном участке, непосредственно связанном с земельным участком в границах территории объекта культурного наследия.

Информация об ответственности.

Эксперт предупрежден об ответственности за достоверность сведений, изложенных в акте экспертизы в соответствии с Положением о государственной историко-культурной экспертизе, утвержденным постановлением Правительства Российской Федерации от 15 июля 2009 г. № 569, п. 19-д) и Постановлением Правительства Российской Федерации «О внесении изменений в Положение о государственной историко-культурной экспертизе» от 09.06.2015 г. № 569. Эксперт не имеет родственных связей с заказчиком экспертизы, (его должностными лицами или работниками); не имеет долговых или иных имущественных обязательств перед заказчиком экспертизы (его должностными лицами или работниками); не владеет ценными бумагами, акциями (долями участия, паями в уставных (складочных) капиталах) заказчика экспертизы; не заинтересован в результатах исследований и решений, вытекающих из настоящего заключения экспертизы, с целью получения выгоды в виде денег, ценностей, иного имущества, услуг имущественного характера или имущественных прав

для себя или третьих лиц. Заказчик экспертизы (его должностные лица или работники) не имеют долговых или иных имущественных обязательств перед экспертом.

Экспертиза проводится на основании Договора от 26 июня 2024 г. на проведение государственной историко-культурной экспертизы Раздела в составе рабочей документации по обеспечению сохранности выявленных объектов археологического наследия «Одиночный курган «Кочевой-1» и «Одиночный курган «Кочевой-2» при проведении земляных и хозяйственных работ в рамках проекта: Газопровод межпоселковый ГРС «Ахтубинск-2» - п. Джелга – р.п. Верхний Баскунчак - п. Средний Баскунчак – р.п. Нижний Баскунчак Ахтубинского района Астраханской области.

Цель экспертизы:

- обеспечение сохранности выявленных объектов археологического наследия при проведении земляных, строительных, мелиоративных, хозяйственных работ, указанных в статье 30 настоящего Федерального закона работ по использованию лесов и иных работ;

- принятие соответствующим органом охраны объектов культурного наследия решения о возможности проведения землеустроительных, земляных, строительных, мелиоративных, хозяйственных и иных работ, осуществление которых может оказывать прямое или косвенное воздействие на объекты культурного наследия, а также для принятия иных решений, вытекающих из заключения историко-культурной экспертизы.

Объект экспертизы.

В соответствии со ст. 28, 30, 36 Федерального закона от 25.06.2002 г. № 73-ФЗ и п.11.1 Постановления Правительства РФ от 09.06.2015 №569 Положения о ГИКЭ, представленная АНО «НИИ Истории, Археологии и Этнографии Нижнего Поволжья» - Раздел в составе рабочей документации по обеспечению сохранности выявленных объектов археологического наследия «Одиночный курган «Кочевой-1» и «Одиночный курган «Кочевой-

2» при проведении земляных и хозяйственных работ в рамках проекта: Газопровод межпоселковый ГРС «Ахтубинск-2» - п. Джелга – р.п. Верхний Баскунчак - п. Средний Баскунчак – р.п. Нижний Баскунчак Ахтубинского района Астраханской области (далее Раздел по обеспечению сохранности или Раздел).

Перечень документов, представленных на экспертизу.

1. Раздел по обеспечению сохранности состоит из 119 страниц текста, 420 иллюстраций на 231 странице, 18 листов исходной документации.

Структура документации:

1.1. Введение.

1.2. Геоморфологическая характеристика района исследований.

1.3. Историко-архивная справка об археологических исследованиях на территории Ахтубинского района Астраханской области.

1.4. Методика проведения полевых работ.

1.5. Археологические разведки в зоне строительства газопровода.

1.6. Визуальное обследование.

1.7. Шурфовочные работы.

1.8. Мероприятия по обеспечению сохранности выявленных объектов археологического наследия «Одиночный курган «Кочевой-1», «Одиночный курган «Кочевой-2» при проведении земляных и хозяйственных работ в рамках проекта: Газопровод межпоселковый ГРС «Ахтубинск-2» - п. Джелга – р.п. Верхний Баскунчак - п. Средний Баскунчак – р.п. Нижний Баскунчак Ахтубинского района Астраханской области.

1.9. Заключение.

1.10. Список источников и литературы.

1.11. Копия разрешения (Открытого листа) № 6036-2023 от 25 декабря 2023 г., выданного на имя В.И.Моисеева (Приложение 1).

1.12. Иллюстративная часть в составе Раздела по обеспечению сохранности:

Рис. 1. Карта Астраханской области с указанием границ района и места проведения исследований.

Рис. 2. Схема расположения памятников археологии Ахтубинского района.

Рис. 3. Газопровод межпоселковый ГРС «Ахтубинск-2» - п. Джелга – р.п. Верхний Баскунчак - п. Средний Баскунчак – р.п. Нижний Баскунчак Ахтубинского района Астраханской области. (Спутниковая карта Google. Дата съемки 08.09.2022).

Рис. 4. Газопровод межпоселковый ГРС «Ахтубинск-2» - п. Джелга – р.п. Верхний Баскунчак - п. Средний Баскунчак – р.п. Нижний Баскунчак Ахтубинского района Астраханской области. (Спутниковая карта Google. Дата съемки 08.09.2022).

Рис. 5. Газопровод межпоселковый ГРС «Ахтубинск-2» - п. Джелга – р.п. Верхний Баскунчак - п. Средний Баскунчак – р.п. Нижний Баскунчак Ахтубинского района Астраханской области. (Спутниковая карта Google. Дата съемки 08.09.2022).

Рис. 6. Газопровод межпоселковый ГРС «Ахтубинск-2» - п. Джелга – р.п. Верхний Баскунчак - п. Средний Баскунчак – р.п. Нижний Баскунчак Ахтубинского района Астраханской области. (Спутниковая карта Google. Дата съемки 08.09.2022).

Рис. 7. Газопровод межпоселковый ГРС «Ахтубинск-2» - п. Джелга – р.п. Верхний Баскунчак - п. Средний Баскунчак – р.п. Нижний Баскунчак Ахтубинского района Астраханской области. (Спутниковая карта Google. Дата съемки 08.09.2022).

Рис. 8. Газопровод межпоселковый ГРС «Ахтубинск-2» - п. Джелга – р.п. Верхний Баскунчак - п. Средний Баскунчак – р.п. Нижний Баскунчак Ахтубинского района Астраханской области. (Спутниковая карта Google. Дата съемки 08.09.2022).

Рис. 9. Газопровод межпоселковый ГРС «Ахтубинск-2» - п. Джелга – р.п. Верхний Баскунчак - п. Средний Баскунчак – р.п. Нижний Баскунчак

Ахтубинского района Астраханской области. (Спутниковая карта Google. Дата съемки 08.09.2022).

Рис. 10. Газопровод межпоселковый ГРС «Ахтубинск-2» - п. Джелга – р.п. Верхний Баскунчак - п. Средний Баскунчак – р.п. Нижний Баскунчак Ахтубинского района Астраханской области. (Спутниковая карта Google. Дата съемки 08.09.2022).

Рис. 11. Газопровод межпоселковый ГРС «Ахтубинск-2» - п. Джелга – р.п. Верхний Баскунчак - п. Средний Баскунчак – р.п. Нижний Баскунчак Ахтубинского района Астраханской области. (Спутниковая карта Google. Дата съемки 08.09.2022).

Рис. 12. Газопровод межпоселковый ГРС «Ахтубинск-2» - п. Джелга – р.п. Верхний Баскунчак - п. Средний Баскунчак – р.п. Нижний Баскунчак Ахтубинского района Астраханской области. (Спутниковая карта Google. Дата съемки 08.09.2022).

Рис. 13. Газопровод межпоселковый ГРС «Ахтубинск-2» - п. Джелга – р.п. Верхний Баскунчак - п. Средний Баскунчак – р.п. Нижний Баскунчак Ахтубинского района Астраханской области. (Спутниковая карта Google. Дата съемки 08.09.2022).

Рис. 14. Топографический план в границах строительства объекта: Газопровод межпоселковый ГРС «Ахтубинск-2» - п. Джелга – р.п. Верхний Баскунчак - п. Средний Баскунчак – р.п. Нижний Баскунчак Ахтубинского района Астраханской области.

Рис. 15. Топографический план в границах строительства объекта: Газопровод межпоселковый ГРС «Ахтубинск-2» - п. Джелга – р.п. Верхний Баскунчак - п. Средний Баскунчак – р.п. Нижний Баскунчак Ахтубинского района Астраханской области.

Рис. 16. Топографический план в границах строительства объекта: Газопровод межпоселковый ГРС «Ахтубинск-2» - п. Джелга – р.п. Верхний

Баскунчак - п. Средний Баскунчак – р.п. Нижний Баскунчак Ахтубинского района Астраханской области.

Рис. 17. Топографический план в границах строительства объекта: Газопровод межпоселковый ГРС «Ахтубинск-2» - п. Джелга – р.п. Верхний Баскунчак - п. Средний Баскунчак – р.п. Нижний Баскунчак Ахтубинского района Астраханской области.

Рис. 18. План расположения объектов культурного наследия, располагающихся в непосредственной близости к проектируемой трассе газопровода - объекты культурного наследия, выявленные ранее. – объекты культурного наследия, выявленные в 2024 году (Приложение 6).

Рис. 19 – 23, 30. Фото участков археологического обследования, фотофиксация локальных земляных работ (шурфы №№ 1-63). Рис. 24. План одиночного кургана Кочевой 1, в М 1:1500.

Рис. 25, 26. Фото кургана Кочевой 1. Вид с З и С.

Рис. 27. План одиночного кургана Кочевой 2, в М 1:1500.

Рис. 28, 29. Фото кургана Кочевой 2. Вид с З и В.

2. Письмо службы государственной охраны объектов культурного наследия Астраханской области от 22.01.2024 № 302-01-11/215 в адрес ООО ПСФ «ГЕОэкспресс» о необходимости проведения экспертизы земельных участков, отведенных под размещение в т.ч. объекта Газопровод межпоселковый ГРС «Ахтубинск-2» - п. Джелга – р.п. Верхний Баскунчак - п. Средний Баскунчак – р.п. Нижний Баскунчак Ахтубинского района Астраханской области. (Приложение 2).

3. Письмо АНО «НИИ Истории, Археологии и Этнографии Нижнего Поволжья» от 14.05.2024 №4/24 в адрес ООО ПСФ «ГЕОэкспресс» о наличии в зоне строительства межпоселкового газопровода ГРС «Ахтубинск 2» - п. Джелга – р.п. Верхний Баскунчак - п. Средний Баскунчак – р.п. Нижний Баскунчак Ахтубинского района Астраханской области выявленных

объектов археологического наследия – «Одиночный курган «Кочевой-1» и «Одиночный курган «Кочевой-2» (Приложение 3).

4. Письмо ООО ПСФ «ГЕОэкспресс» от 08.07.2024 №113 в адрес АНО «НИИ Истории, Археологии и Этнографии Нижнего Поволжья» о корректировке участка строительства, в части прохождения газопровода за пределами границ территории выявленного объекта археологического наследия «Одиночный курган «Кочевой-2» (Приложение 4).

5. Распоряжение Службы государственной охраны объектов культурного наследия Астраханской области от 15 июля 2024 № 0025-р «О включении в перечень выявленных объектов культурного наследия Астраханской области» памятников «Одиночный курган «Кочевой-1» и «Одиночный курган «Кочевой-2» (Приложение 5).

Сведения об обстоятельствах, повлиявших на процесс проведения и результаты экспертизы.

Обстоятельства, повлиявшие на процесс проведения и результаты проведения экспертизы, отсутствуют.

Сведения о проведенных исследованиях с указанием примененных методов, объема и характера выполненных работ и их результатов.

Экспертом проведены следующие виды работ:

- осуществлено сопоставление проектируемого участка с обозначенными на картографической основе и космоснимках выявленными объектами археологического наследия;

- проведен сравнительный анализ всего комплекса данных (документов, материалов, информации) по Объекту экспертизы, включающего документы, принятые от Заявителя (Заказчика), и материалы, собранные в ходе экспертизы;

- проведена оценка обоснованности принятых в документации мер по обеспечению сохранности объектов археологического наследия, при проведении земляных и иных хозяйственных работ;

- оформлены результаты экспертизы в виде акта государственной историко-культурной экспертизы.

Эксперт установил, что иных положений и условий, необходимых для проведения экспертизы не требуется.

Факты и сведения, выявленные и установленные в результате проведенных исследований.

В представленной документации изложены результаты археологического обследования земельных участков, отведенных под размещение объекта Газопровод межпоселковый ГРС «Ахтубинск-2» - п. Джелга – р.п. Верхний Баскунчак - п. Средний Баскунчак – р.п. Нижний Баскунчак Ахтубинского района Астраханской области.

Основанием для проведения работ является Открытый лист № 6036-2023 от 25 декабря 2023 года, выданный Министерством культуры РФ на имя В.И. Моисеева, и договор, заключенный между АНО «НИИ истории, археологии и этнографии Нижнего Поволжья» и «Проектно-строительной фирмой «ГЕОэкспресс» (ООО «ПСФ «ГЕОэкспресс»)). Работы проведены по картографическим материалам, предоставленным Заказчиком.

Цель работы – проведение историко-культурной экспертизы документации, обосновывающей меры по обеспечению сохранности выявленных объектов археологического наследия «Одиночный курган «Кочевой-1» и «Одиночный курган «Кочевой-2» при проведении земляных, строительных и иных хозяйственных работ в рамках проекта Газопровод межпоселковый ГРС «Ахтубинск-2» - п. Джелга – р.п. Верхний Баскунчак - п. Средний Баскунчак – р.п. Нижний Баскунчак Ахтубинского района Астраханской области.

Краткое физико-географическое описание.

Проектируемый объект Газопровод межпоселковый ГРС «Ахтубинск-2» - п. Джелга – р.п. Верхний Баскунчак - п. Средний Баскунчак – р.п. Нижний Баскунчак Ахтубинского района Астраханской области приурочен к нижнехвалынской морской аллювиальной равнине. Эта равнина представляет собой осушившиеся морское дно после отступления древнего (хвалынского) моря.

Поверхность морской равнины осложнена комплексом разнообразных форм рельефа: овраги, блюдцеобразные понижения и западины, ильмени, солёные озёра.

Широкое распространение на морской равнине, несмотря на засушливый климат, получили сухие ложбины стока. Они образуются в результате размыва супесчаных отложений летними ливневыми осадками на участках поверхности, имеющей наклон. Ложбины могут иметь длину до нескольких сот метров и глубину 0,5 - 1,5 м. К востоку от реки Ахтуба наблюдаются остатки русел древних рек, сформировавшихся вслед отступающему Хвалынскому морю. На низких участках морской аккумулятивной равнины особой формой рельефа являются солончаки. Их образование объясняется тем, что отложения древнего моря характеризуются повышенной соленостью, т.к. они недавно вышли из-под уровня моря и в условиях малого количества осадков не успели рассолониться.

Данный район характеризуется распространением светло-каштановых почв. Светло-каштановые почвы распространены на территории лево- и правобережья северной части Волго-Ахтубинской поймы. Они занимают наиболее дренированные и повышенные пространства, но не сплошные массивы, а располагаются пятнами, прерывистыми полосами.

Непосредственно район исследований характеризуется слабовыраженными всхолмлениями между ложбинами древних русел водотоков, а песчаным составом почвенного покрова. Лёссовый песок

повсеместно залегает на суглинистом или глинистом основании, как правило, содержащем значительный процент карбонатных конкреций и высолов (так называемая «белоглазка»). Степень задернованности песчаных почв, как правило, невысокая.

Растительный состав на территории Ахтубинского района во многом обусловлен степенью увлажнения. Другим фактором, определяющим разнообразие видов растений, является засоление почв. На данной территории можно отметить широкое распространение злаковых и полынных видов: пырей сибирский, пырей гребенчатый, ковыль Лессинга, типчак, полынь белая, полынь чёрная, тысячелистник мелкоцветковый, мятлик луковичный.

Краткая история археологического изучения.

На территории Ахтубинского района Астраханской области включенные в реестр памятники археологии отсутствуют. Тем не менее, на территории района в разные годы проводились археологические разведки и раскопки, которые характеризуют левобережье Ахтубы как район, заселённый кочевниками, начиная с эпохи бронзы до средневековья. Основным типом памятников археологии Ахтубинского района являются курганы.

В Разделе указано, что ближайшие учтенные объекты археологического наследия расположены:

- «Курганная группа «Степная-IV» находится в 3,5 км к востоку от трассы газопровода;
- «Курганная группа «Степная-I» находится в 1,2 км к югу от трассы проектируемого газопровода;
- «Курганная группа «Степная-II» находится в 1,6 км к югу от трассы проектируемого газопровода;
- «Одиночный курган «Степной-III» находится в 1,3 км к югу от трассы проектируемого газопровода (Приложение 6). В этой связи, автором работ сделан вывод, что земляные, строительные и иные хозяйственные работы в

рамках данного проекта строительства газопровода от ГРС Ахтубинск 2 к поселкам Джелга, Верхний Баскунчак, Средний Баскунчак, Нижний Баскунчак не окажут негативное воздействие на выше указанные объекты археологического наследия.

Так же в Документации указано, что анализ картографического материала XVIII-XIX вв. показал отсутствие исторических поселений вблизи проектируемого объекта.

Описание проектируемого объекта.

Проектируемый объект Газопровод межпоселковый ГРС «Ахтубинск-2» - п. Джелга – р.п. Верхний Баскунчак - п. Средний Баскунчак – р.п. Нижний Баскунчак расположен в центральной части Ахтубинского района Астраханской области, в границах земельных участков с кадастровыми номерами: 30:01:000000:896, 30:01:160102:486, 30:01:160102:53, 30:01:000000:1362, 30:01:160102:878, 30:01:160102:868, 30:01:160102:576, 30:01:160102:878, 30:01:160102:217, 30:01:160102:518, 30:01:160102:1252, 30:01:160102:488, 30:01:140120, 30:01:140115, 30:01:140116, 30:01:140117, 30:01:140101:213, 30:01:140101:4, 30:01:140101:230, 30:01:140101:370, 30:01:010302:219, 30:01:010302:188, 30:01:010302:279, 30:01:070101:79, 30:01:070101:172, 30:01:070101:170, 30:01:070101:171, 30:01:070101:344, 30:01:070101:347, 30:01:020301:261, 30:01:020301:238, 30:01:020301:259, 30:01:000000:888, 30:01:030201:215, 30:01:020301:240, 30:01:030203, 30:01:030210, 30:01:030202, 30:01:030201:26, 30:01:030201:66, 30:01:030201:191, 30:01:060302:481.

Общая протяжённость проектируемого газопровода составляет 62 км, минимальная ширина полосы отвода составляет 70 м, а максимальная – 125 м. Площадь обследования – 462,386 га. Археологическое обследование проведено в границах максимальной ширины полосы отвода.

Трасса газопровода начинается к северу от п. Джелга, на расстоянии 3,928 км к востоку от левого берега р. Ахтуба. Отсюда она идет на протяжении 1,8 км на ССВ. После этого трасса газопровода идет вдоль автодороги «Ахтубинск - Верхний Баскунчак» и железной дороги (к югу от них) по направлению к ВЮВ. Далее газопровод огибает с юга пос. Верхний Баскунчак и проходит в восточном направлении вдоль автодороги до точки подключения к ГРС «Ахтубинск-2».

От данного межпоселкового газопровода проектом также предусмотрены отводы к пос. Верхний Баскунчак и пос. Средний Баскунчак.

Рельеф ровный, слабо задернован степной растительностью.

В ходе археологической разведки проведено визуальное обследование с фотофиксацией территорий участков, отведенных под хозяйственное освоение (проектируемый газопровод) и объектов археологического наследия.

Результаты локальных земляных археологических работ

Для выявления визуально не прослеживаемых объектов культурного наследия, в границах земельных участков, отведенных под строительство объекта Газопровод межпоселковый ГРС «Ахтубинск-2» - п. Джелга – р.п. Верхний Баскунчак - п. Средний Баскунчак – р.п. Нижний Баскунчак Ахтубинского района Астраханской области, были осуществлены локальные земляные работы. Всего было заложено 63 разведочных археологических шурфа размерами 1 x 1 м.

В разведочных археологических шурфах признаки культурного слоя, отдельные древние сооружения, конструкции, погребения, артефакты и остеологический материал не обнаружены.

В документации представлена таблица с перечнем координат шурфов в системе WGS-84 и МСК-30-1.

При проведении настоящей экспертизы установлено, что объем выполненных локальных земляных археологических работ, соответствует требованиям пунктов 3.12 положения «О порядке проведения археологических полевых работ и составления научной отчётной документации», утвержденного постановлением Бюро Отделения историко-филологических наук Российской академии наук от 12 апреля 2023 г. № 15, в части обеспечения выявления ранее не известных объектов археологического наследия.

***Результаты визуального обследования территории, подлежащей
хозяйственному освоению***

В ходе настоящих работ экспедиции АНО «НИИ Истории, Археологии и Этнографии Нижнего Поволжья», под руководством В.И.Моисеева (Открытый лист № 6036-2023 от 25 декабря 2023), в границах земельных участков, отведенных под строительство указанного межпоселкового газопровода, были выявлены объекты археологического наследия (далее ОАН) «Одиночный курган «Кочевой-1» и «Одиночный курган «Кочевой-2».

***Историко-археологическая характеристика выявленного объекта
археологического наследия «Одиночный курган «Кочевой-1»***

Памятник выявлен в 2024 году экспедицией АНО «НИИ Истории, Археологии и Этнографии Нижнего Поволжья» под руководством В.И.Моисеева, в ходе обследования земельных участков, отведенных под размещение объекта Газопровод межпоселковый ГРС «Ахтубинск-2» - п. Джелга – р.п. Верхний Баскунчак - п. Средний Баскунчак – р.п. Нижний Баскунчак Ахтубинского района Астраханской области.

Памятник находится в 116 м к югу от автодороги Ахтубинск-Баскунчак, в 13,4 км к ЗСЗ от поселка Верхний Баскунчак, в 27,744 км к ВСВ от левого берега р. Ахтуба. Курган представляет собой искусственную возвышенность правильной округлой формы, высота кургана составляет 1 м от основания. Диаметр кургана – 27 м. Со всех сторон курган окружён кольцевым ровиком, отмеченным на местности понижением с чуть более густой растительностью. Ширина ровика составляет 8-10 м, глубина – около 50 см.

Границы территории выявленного объекта археологического наследия «Одиночный курган «Кочевой-1» установлены в 2024 году В.И.Моисеевым на основании Методики определения границ территорий объектов археологического наследия (М., 2011), рекомендованной к применению Письмом Министерства культуры Российской Федерации от 27.01.2012 № 12-01-39/05-АБ, в ходе рассматриваемых работ. Границы территории объекта археологического наследия расположены на расстоянии 25 м от края насыпи кургана. Граница территории выявленного объекта археологического наследия «Одиночный курган «Кочевой-1» в Разделе по обеспечению сохранности описана 7-ю характерными поворотными точками. Поворотные точки оформлены во всемирной географической системе координат (WGS-84).

Общая площадь границ территории 6209,588 м². Датировка памятника III тыс. до н.э. – XV в н.э.

Распоряжением Службы государственной охраны объектов культурного наследия Астраханской области от 15 июля 2024 № 0025-р «Одиночный курган «Кочевой-1» включен в перечень выявленных объектов культурного наследия Астраханской области.

В Разделе по обеспечению сохранности указано, что ближайший участок проектируемого землеотвода расположен от 3 м к северу от границ территории объекта археологического наследия «Одиночный курган «Кочевой-1».

Таким образом, указанные хозяйственные работы в рамках проекта Газопровод межпоселковый ГРС «Ахтубинск-2» - п. Джелга – р.п. Верхний Баскунчак - п. Средний Баскунчак – р.п. Нижний Баскунчак Ахтубинского района Астраханской области непосредственной угрозы сохранности этому памятнику археологии не несут. Но учитывая, что территория памятника находится на земельном участке, непосредственно связанном с участком хозяйственного освоения, автором исследования указано на то, что строительные и иные работы необходимо проводить в соответствии с мероприятиями, разработанными в Разделе по обеспечению сохранности и согласованными соответствующим органом охраны объектов культурного наследия.

*Историко-археологическая характеристика выявленного объекта
археологического наследия «Одиночный курган «Кочевой-2»*

Памятник выявлен в 2024 году экспедицией АНО «НИИ Истории, Археологии и Этнографии Нижнего Поволжья» под руководством В.И.Моисеева в ходе обследования земельных участков, отведенных под размещение объекта Газопровод межпоселковый ГРС «Ахтубинск-2» - п. Джелга – р.п. Верхний Баскунчак - п. Средний Баскунчак – р.п. Нижний Баскунчак Ахтубинского района Астраханской области.

Памятник находится в 39 м к югу от автодороги «Ахтубинск-Баскунчак», в 11,9 км к ЗСЗ от поселка Верхний Баскунчак, в 29,1 км к ВСВ от левого берега р. Ахтуба. Курган представляет собой искусственную возвышенность правильной округлой формы, высота кургана составляет 1 м от основания. Диаметр кургана – 31 м. С севера, запада и юга курган окружён подковообразным ровиком, отмеченным на местности понижением с чуть более густой растительностью. Ширина ровика составляет 8-9 м, глубина – около 70 см.

Границы территории выявленного объекта археологического наследия «Одиночный курган «Кочевой-2» установлены в 2024 году В.И.Моисеевым на основании Методики определения границ территорий объектов археологического наследия (М., 2011), рекомендованной к применению Письмом Министерства культуры Российской Федерации от 27.01.2012 № 12-01-39/05-АБ, в ходе рассматриваемых работ. Границы территории объекта археологического наследия расположены на расстоянии 25 м от края насыпи кургана. Граница территории выявленного объекта археологического наследия «Одиночный курган «Кочевой-2» в Разделе по обеспечению сохранности описана 8-ю характерными поворотными точками. Поворотные точки оформлены во всемирной географической системе координат (WGS-84).

Общая площадь границ территории 6378,175 м². Датировка памятника III тыс. до н.э. – XV в н.э.

Распоряжением Службы государственной охраны объектов культурного наследия Астраханской области от 15 июля 2024 № 0025-р «Одиночный курган «Кочевой-2» включен в перечень выявленных объектов культурного наследия Астраханской области.

Первоначально проектируемая трасса газопровода пересекала территорию, прикурганный ровик и насыпь одиночного кургана «Кочевой-2». ООО «ПСФ «Геоэкспресс» письмом от 08.07.2024 № 113 проинформировало АНО «НИИ Истории, Археологии и Этнографии Нижнего Поволжья», что проектная организация АО ГК «ЭКС» выполнила корректировку газопровода, предусматривающей прохождение трассы за пределами границ территории памятника археологии «Одиночный курган «Кочевой-2» (План газопровода высокого давления 2 категории ПК92-ПК95, Проект полосы отвода, стадия П, шифр 4508.043.П.0/0.1289-ППО).

После корректировки от ближайшей поворотной точки 5 границы территории памятника археологии «Одиночный курган «Кочевой-2» участок

полосы отвода проектируемого газопровода проходит по направлению ЗСЗ – ВЮВ на расстоянии 18,5 м и более.

Таким образом, скорректированный участок проектируемого объекта Газопровод межпоселковый ГРС «Ахтубинск-2» - п. Джелга – р.п. Верхний Баскунчак - п. Средний Баскунчак – р.п. Нижний Баскунчак Ахтубинского района Астраханской области и его охранный зона находятся за пределами границ территории выявленного объекта археологического наследия «Одиночный курган «Кочевой-2». Курган находится на достаточном для его сохранения удалении от объекта строительства. Но учитывая, что территория памятника находится на земельном участке, непосредственно связанном с участком хозяйственного освоения, автором исследования указано на то, что строительные и иные работы необходимо проводить в соответствии с мероприятиями, разработанными в Разделе по обеспечению сохранности и согласованными соответствующим органом охраны объектов культурного наследия.

**Предложенные в Разделе меры по обеспечению сохранности
выявленных объектов археологического наследия в зоне хозяйственного
освоения земельных участков**

Учитывая, что работы в рамках проекта Газопровод межпоселковый ГРС «Ахтубинск-2» - п. Джелга – р.п. Верхний Баскунчак - п. Средний Баскунчак – р.п. Нижний Баскунчак Ахтубинского района Астраханской области будут осуществляться на сопредельных земельных участках относительно территорий выявленных объектов археологического наследия «Одиночный курган «Кочевой-1» и «Одиночный курган «Кочевой-2», в Разделе предложены следующие меры, направленные на обеспечение сохранности данных объектов культурного наследия:

1. Возведение временных ограждений на период строительных работ вокруг территорий памятников археологии «Одиночный курган «Кочевой-1» и «Одиночный курган «Кочевой-2».

2. Ограничение на использование территорий выявленных памятников археологии «Одиночный курган «Кочевой-1» и «Одиночный курган «Кочевой-2», а именно:

- запрет на движение строительной техники,
- запрет на любые перемещения почвенного слоя и повреждения его поверхности,
- запрет на складирование земляного отвала, строительных материалов, бытового и строительного мусора, установку бытовок и вагончиков и прочих временных и постоянных сооружений,
- запрет на проведение любых строительных работ на территории выявленных памятников археологии.

3. Обязательное ознакомление сотрудников подрядных строительных организацией с информацией о наличии памятников археологии вблизи территории строительства и обязательным информированием сотрудников в рамках инструктажа об ограничениях, направленных на сохранение памятников археологии.

4. Со стороны эксплуатирующей организации, в соответствии со ст. 5.1 с Федерального закона от 25.06.2002 г. № 73-ФЗ «Об объектах культурного наследия (памятниках истории и культуры) народов Российской Федерации» обеспечить доступ к объекту культурного наследия граждан, а также археологов (при наличии разрешения (открытого листа) для научного исследования памятников.

5. Финансирование указанных осуществляется за счет средств заказчика проводимых работ.

*Оценка воздействия проводимых работ на объекты
археологического наследия*

Учитывая письмо ООО «ПСФ «Геоэкспресс» от 08.07.2024 № 113, Лист проектной документации (План газопровода высокого давления 2 категории ПК92-ПК95, проект полосы отвода, стадия П, шифр 4508.043.П.0/0.1289-ППО) строительство объекта Газопровод межпоселковый ГРС «Ахтубинск-2» - п. Джелга – р.п. Верхний Баскунчак - п. Средний Баскунчак – р.п. Нижний Баскунчак Ахтубинского района Астраханской области не затрагивает территории выявленных объектов археологического наследия «Одиночный курган «Кочевой-1» и «Одиночный курган «Кочевой-2».

Установка временных ограждений, уведомление подрядных строительных организаций о наличии вблизи участков строительства объектов археологического наследия, предложенные ограничения на хозяйственную деятельность обеспечат сохранность сопредельных с указанным газопроводом участков территории выявленных ОАН «Одиночный курган «Кочевой-1» и «Одиночный курган «Кочевой-2».

При условии соблюдения решений, изложенных в данном Разделе, строительные, земляные и иные хозяйственные работы в рамках проекта Газопровод межпоселковый ГРС «Ахтубинск-2» - п. Джелга – р.п. Верхний Баскунчак - п. Средний Баскунчак – р.п. Нижний Баскунчак Ахтубинского района Астраханской области не окажут негативное воздействие на выявленные памятники археологии «Одиночный курган «Кочевой-1» и «Одиночный курган «Кочевой-2».

Перечень документов, использованный при проведении государственной историко-культурной экспертизы:

- Федеральный закон № 73-ФЗ от 25.06.2002. «Об объектах культурного наследия (памятниках истории и культуры) народов Российской Федерации»;

- Федеральный закон № 163-ФЗ от 27.06.2011 «О ратификации Европейской конвенции об охране археологического наследия (пересмотренной)»;
- Федеральный закон №245-ФЗ от 23.07.2013 г. «О внесении изменений в отдельные законодательные акты Российской Федерации в части пресечения незаконной деятельности в области археологии»;
- Постановление Правительства Российской Федерации № 569 от 15.07.2009 г. «Об утверждении Положения о государственной историко-культурной экспертизе»;
- Положение о порядке проведения археологических полевых работ и составления научной отчётной документации, утвержденное постановлением Бюро Отделения историко-филологических наук Российской академии наук от 12 апреля 2023 г. № 15;
- Методика определения границ территорий объектов археологического наследия (№ 12-01-39/05-АБ от 27.01.2012 г.);
- Приказ Министерства культуры Российской Федерации от 04.06.2015 г. № 1745 «Об утверждении требований к составлению проектов границ территорий объектов культурного наследия»;
- Приказ Министерства культуры Российской Федерации от 01.09.2015 г. № 2328 «Об утверждении перечня отдельных сведений об объектах археологического наследия, которые не подлежат опубликованию»;
- Закон Астраханской области от 30 декабря 2005 года N 94/2005-ОЗ «Об объектах культурного наследия (памятниках истории и культуры) народов Российской Федерации, расположенных на территории Астраханской области»;
- Информация, размещенная на официальном сайте Службы государственной охраны объектов культурного наследия Астраханской области (<https://okn.astrobl.ru>);

- Решение Исполнительного комитета Советов народных депутатов Астраханской области от 25.01.1990 года № 37;
- Решение Исполнительного Комитета Советов народных депутатов Астраханской области от 29.11.1990 года № 639;
- Постановление Главы Администрации Астраханской области от 06 декабря 1993 года № 202 «Об утверждении схемы особо ценных земель, земель природно-заповедного фонда, историко-культурного назначения и других особо охраняемых территорий Астраханской области»;
- Официальный сайт Минкультуры России. Сведения из Единого государственного реестра объектов культурного наследия (памятников истории и культуры) народов Российской Федерации. Астраханская область (<https://opendata.mkrf.ru/>);
- Федоров-Давыдов Г.А. Золотоордынские города Поволжья. Керамика. Торговля. Быт. М.: Изд-во МГУ, 2001;
- Археологические культуры Северного Прикаспия, межвузовский сборник научных трудов. Под. Ред. Н. Я. Мерперт, Куйбышев, 1988;
- Шилов В.П. Очерки по истории древних племен Нижнего Поволжья. Л.: Наука, 1975. 209 с.;
- Книжная серия «Археология СССР». Ведущее издательство: «Наука».

Обоснование выводов экспертизы.

Экспертное заключение подготовлено по результатам изучения и анализа представленных на экспертизу документов, проведенного натурного обследования и основано на Федеральном законе № 73-ФЗ.

Предварительно проведено изучение сведений об объектах археологического наследия, включенных в единый государственный реестр объектов культурного наследия (памятников истории и культуры) народов Российской Федерации, выявленных объектов культурного наследия, расположенных на территории Ахтубинского района Астраханской области, с целью исключения их из возможных перспективных участков объектов

археологического наследия на земельном участке. Археологические полевые работы проведены в соответствии со ст. 45.1 Федерального закона № 73-ФЗ на основании Открытого листа № 6036-2023 от 25 декабря 2023 года, выданного Министерством культуры Российской Федерации на имя В.И.Моисеева.

Этапность и методика проведенных археологических полевых работ соответствуют «Положению о порядке проведения археологических полевых работ и составлению научной отчётной документации», утвержденному постановлением Бюро Отделения историко-филологических наук Российской академии наук от 12.04.2023 г. № 15 и требованиям Федерального Закона № 73-ФЗ от 25.06.2002 г.

В ходе проведения полевых работ был полностью обследован земельный участок, отводимый под объект Газопровод межпоселковый ГРС «Ахтубинск-2» - п. Джелга – р.п. Верхний Баскунчак - п. Средний Баскунчак – р.п. Нижний Баскунчак Ахтубинского района Астраханской области протяженностью 62 км. Проведено тщательное визуальное обследование участков, заложено 63 рекогносцировочных шурфа размерами 1х1 м, в которых признаков культурного слоя и находок не обнаружено.

В ходе визуального обследования в границах земельных участков, отведенных под строительство указанного межпоселкового газопровода, были выявлены объекты археологического наследия «Одиночный курган «Кочевой-1» и «Одиночный курган «Кочевой-2».

В соответствии с п. 16 ст. 16.1 Федерального закона от 25.06.2002 г. № 73-ФЗ и на основании распоряжения Службы государственной охраны объектов культурного наследия Астраханской области от 15 июля 2024 № 0025-р «Одиночный курган «Кочевой-1» и «Одиночный курган «Кочевой-2» включены в перечень выявленных объектов культурного наследия Астраханской области считаются выявленными объектами археологического наследия. Согласно п. 5 ст. 16.1 Федерального закона от 25.06.2002 г. № 73-

ФЗ выявленный объект культурного наследия подлежит государственной охране в соответствии с настоящим Федеральным законом до принятия решения о включении его в реестр либо об отказе во включении его в реестр.

Границы территорий выявленных объектов археологического наследия «Одиночный курган «Кочевой-1» и «Одиночный курган «Кочевой-2» определены по результатам работ экспедиции АНО «НИИ Истории, Археологии и Этнографии Нижнего Поволжья» под руководством В.И.Моисеева (Открытый лист № 6036-2023 от 25 декабря 2023 г.)

Пунктом 4 ст. 49 Федерального закона от 25.06.2002 г. № 73-ФЗ установлено, что в случае отсутствия утвержденных границ территории объекта археологического наследия, включенного в реестр, или выявленного объекта археологического наследия территорией объекта археологического наследия признается часть земной поверхности, водный объект или его часть, занятые соответствующим объектом археологического наследия.

Согласно проектной документации, письма ООО «ПСФ «Геоэкспресс» от 08.07.2024 № 113, скорректированного участка газопровода (План газопровода высокого давления 2 категории ПК92-ПК95, Проект полосы отвода, стадия П, шифр 4508.043.П.0/0.1289-ППО) проведение земляных, строительных и иных хозяйственных работ, а так же дальнейшая эксплуатация по объекту Газопровод межпоселковый ГРС «Ахтубинск-2» - п. Джелга – р.п. Верхний Баскунчак - п. Средний Баскунчак – р.п. Нижний Баскунчак Ахтубинского района Астраханской области будет осуществляться за пределами, но в непосредственной близости от границ территорий объектов археологического наследия «Одиночный курган «Кочевой-1» и «Одиночный курган «Кочевой-2».

Пунктом 5 ст. 5.1 Федерального закона от 25.06.2002 г. № 73-ФЗ определено, что особый режим использования земельного участка, в границах которого располагается объект археологического наследия, предусматривает возможность проведения археологических полевых работ в порядке,

установленном настоящим Федеральным законом, земляных, строительных, мелиоративных, хозяйственных работ, указанных в статье 30 настоящего Федерального закона работ по использованию лесов и иных работ при условии обеспечения сохранности объекта археологического наследия, включенного в единый государственный реестр объектов культурного наследия (памятников истории и культуры) народов Российской Федерации, либо выявленного объекта археологического наследия, а также обеспечения доступа граждан к указанным объектам.

Статьей 30 Федерального закона от 25.06.2002 г. № 73-ФЗ предусмотрено, что объектом историко-культурной экспертизы является, в том числе документация или разделы документации, обосновывающие меры по обеспечению сохранности объекта культурного наследия, включенного в реестр, выявленного объекта культурного наследия либо объекта, обладающего признаками объекта культурного наследия, при проведении земляных, мелиоративных, хозяйственных работ, указанных в настоящей статье работ по использованию лесов и иных работ в границах территории объекта культурного наследия либо на земельном участке, непосредственно связанном с земельным участком в границах территории объекта культурного наследия.

Согласно п. 3 ст. 36 Федерального закона от 25.06.2002 г. № 73-ФЗ строительные и иные работы на земельном участке, непосредственно связанном с земельным участком в границах территории объекта культурного наследия, проводятся при наличии в проектной документации разделов об обеспечении сохранности указанного объекта культурного наследия или о проведении спасательных археологических полевых работ или проекта обеспечения сохранности указанного объекта культурного наследия либо плана проведения спасательных археологических полевых работ, включающих оценку воздействия проводимых работ на указанный объект

культурного наследия, согласованных с региональным органом охраны объектов культурного наследия.

С целью предотвращения случайного повреждения выявленных объектов археологического наследия «Одиночный курган «Кочевой-1» и «Одиночный курган «Кочевой-2» и их территорий в Разделе предложен порядок проведения работ по обеспечению сохранности данных памятников. Экспертизой установлено, что предложенные в Разделе мероприятия достаточны, обоснованы и отвечают принципу презумпции сохранности объектов культурного наследия при любой намечаемой хозяйственной деятельности, определенному ст. 29 Федерального закона от 25.06.2002 г. № 73-ФЗ.

ВЫВОДЫ ЭКСПЕРТИЗЫ.

Принимая во внимание корректировку проектной документации (письмо ООО «ПСФ «Геоэкспресс» от 08.07.2024 № 113, План газопровода высокого давления 2 категории ПК92-ПК95, Проект полосы отвода, стадия П, шифр 4508.043.П.0/0.1289-ППО), в границах земельных участков (или их частей), отведенных под объект Газопровод межпоселковый ГРС «Ахтубинск-2» - п. Джелга – р.п. Верхний Баскунчак - п. Средний Баскунчак – р.п. Нижний Баскунчак Ахтубинского района Астраханской области, включенные в реестр, выявленные объекты археологического наследия, объекты, обладающие признаками объекта археологического наследия, отсутствуют.

Предложенные в Разделе по обеспечению сохранности объектов археологического наследия в составе проекта: Газопровод межпоселковый ГРС «Ахтубинск-2» - п. Джелга – р.п. Верхний Баскунчак - п. Средний Баскунчак – р.п. Нижний Баскунчак Ахтубинского района Астраханской области (разработан АНО «НИИ Истории, Археологии и Этнографии Нижнего Поволжья» в 2024 году) меры обеспечивают сохранность

выявленных объектов археологического наследия «Одиночный курган «Кочевой-1» и «Одиночный курган «Кочевой-2».

В этой связи эксперт по проведению государственной историко-культурной экспертизы делает вывод **о возможности (ПОЛОЖИТЕЛЬНОЕ ЗАКЛЮЧЕНИЕ)** обеспечения сохранности выявленных объектов археологического наследия «Одиночный курган «Кочевой-1» и «Одиночный курган «Кочевой-2» при проведении земляных, строительных, мелиоративных и (или) хозяйственных работ, предусмотренных статьей 25 Лесного кодекса Российской Федерации работ по использованию лесов и иных работ на земельных участках, отведенных под размещение объекта Газопровод межпоселковый ГРС «Ахтубинск-2» - п. Джелга – р.п. Верхний Баскунчак - п. Средний Баскунчак – р.п. Нижний Баскунчак Ахтубинского района Астраханской области.

Перечень приложений к заключению экспертизы.

1. Копия разрешения (Открытого листа) № 6036-2023 от 25 декабря 2023 г., выданного на имя В.И. Моисеева - в электронном виде на 1 с.

2. Письмо Службы государственной охраны объектов культурного наследия Астраханской области от 22.01.2024 № 302-01-11/215 в адрес ООО ПСФ «ГЕОэкспресс» о необходимости проведения экспертизы земельных участков, отведенных под размещение в т.ч. объекта Газопровод межпоселковый ГРС «Ахтубинск-2» - п. Джелга – р.п. Верхний Баскунчак - п. Средний Баскунчак – р.п. Нижний Баскунчак Ахтубинского района Астраханской области - в электронном виде на 3 с.

3. Письмо АНО «НИИ Истории, Археологии и Этнографии Нижнего Поволжья» от 14.05.2024 №4/24 в адрес ООО ПСФ «ГЕОэкспресс» о наличии в зоне строительства межпоселкового газопровода ГРС «Ахтубинск-2» - п.

Джелга – р.п. Верхний Баскунчак - п. Средний Баскунчак – р.п. Нижний Баскунчак Ахтубинского района Астраханской области выявленных объектов археологического наследия «Одиночный курган «Кочевой-1» и «Одиночный курган «Кочевой-2» - в электронном виде на 1 с.

4. Письмо ООО ПСФ «ГЕОэкспресс» от 08.07.2024 №113 в адрес АНО «НИИ Истории, Археологии и Этнографии Нижнего Поволжья» о корректировке участка строительства, в части прохождения газопровода за пределами границ территории выявленного объекта археологического наследия «Одиночный курган «Кочевой-2» - в электронном виде на 5 с.

5. Распоряжение Службы государственной охраны объектов культурного наследия Астраханской области от 15 июля 2024 № 0025-р «О включении в перечень выявленных объектов культурного наследия Астраханской области» памятников «Одиночный курган «Кочевой-1» и «Одиночный курган «Кочевой-2» - в электронном виде на 2 с.

6. Раздел по обеспечению сохранности. Рис. 18. План расположения объектов культурного наследия, располагающихся в непосредственной близости к проектируемой трассе газопровода. - объекты культурного наследия, выявленные ранее. – объекты культурного наследия, выявленные в 2024 году - в электронном виде на 1 с.

**Дата оформления акта государственной
историко-культурной экспертизы**

18 августа 2024 г.

**Аттестованный эксперт по проведению государственной
историко-культурной экспертизы Н.В. Лебедева**

Приложение № 1 к акту государственной
историко-культурной экспертизы
от 18 августа 2024 г.


Министерство культуры Российской Федерации

ОТКРЫТЫЙ ЛИСТ

№ 6036-2023

Настоящий открытый лист выдан:

Моисееву Владимиру Ивановичу

паспорт 1805 № 708542
(серия номер паспорта)

на право проведения археологических полевых работ
на земельных участках в зоне строительства межпоселковых газопроводов «Газопровод межпоселковый ГРС Пришиб – с. Пришиб»; «Газопровод межпоселковый ГРС Копановка – с. Копановка – с. Михайловка»; «Газопровод межпоселковый ГРС Енотаевка – с. Енотаевка – с. Владимировка – с. Восток – с. Косика»; «Газопровод межпоселковый ГРС Никольское – с. Никольское» в Енотаевском районе; «Газопровод межпоселковый с. Полднево – п. Дамчик» в Казытязском районе; «Газопровод межпоселковый к с. Шагано-Кондаковка»; «Газопровод межпоселковый к с. Казенный Бугор»; «Газопровод межпоселковый с. Сорочье – с. Верхние Козки»; «Газопровод межпоселковый к п. Черный Бугор» в Володарском районе; «Газопровод межпоселковый ГРС Кочковатка – с. Кочковатка – с. Сасыколи – п. Бугор – с. Михайловка с отводом на п. Чапчачи» в Харабалинском районе; «Газопровод межпоселковый ГРС Золотуха – с. Золотуха с отводом на с. Пироговка – с. Сокрутовка, с. Удачное – п. Верблюжий»; «Газопровод межпоселковый ГРС Болхуны – с. Болхуны – с. Батаевка – х. Бутырки – с. Успенка с отводом на с. Ново-Николаевка»; «Газопровод межпоселковый ГРС «Ахтубинск-2» – п. Дзельга – рп. Верхний Баскунчак – п. Средний Баскунчак – рп. Нижний Баскунчак» в Ахтубинском районе Астраханской области.
(место проведения археологических полевых работ)

На основании открытого листа

Моисеев Владимир Иванович
(Ф.И.О)

имеет право производить следующие археологические полевые работы:
археологические разведки с осуществлением локальных земляных работ на указанной территории в целях выявления объектов археологического наследия, уточнения сведений о них и планирования мероприятий по обеспечению их сохранности.

Передовое право на проведение археологических полевых работ по данному открытому листу другому лицу запрещается.

Срок действия открытого листа: с 25 декабря 2023 г. по 18 декабря 2024 г.

Дата принятия решения о предоставлении открытого листа: 25 декабря 2023 г.

Первый заместитель Министра
(подпись)



С.Г.Обрывалин
(Ф.И.О)

Дата 25 декабря 2023 г.

М.П.

035205

Приложение № 2 к акту государственной
историко-культурной экспертизы
от 18 августа 2024 г.



**СЛУЖБА
государственной охраны
объектов культурного наследия
Астраханской области**

ул. Красная Набережная, д. 24, г. Астрахань, 414000
Телефон 51-23-22, 51-18-56,
E-mail: departament-07@mail.ru

от 22.01.2024 № 302-01-11/215
на № _____ от _____

Директору ООО ПСФ
«Геоэкспресс»
Никольшину В.Н.

E-mail: geoexpress@mail.ru

Уважаемый Василий Николаевич!

Служба государственной охраны объектов культурного наследия Астраханской области, рассмотрев Ваше обращение от 20.12.2023г. № 174/23Э, сообщает, что на участке инженерно-экологических изысканий объекта: «Газопровод межпоселковый ГРС Золотуха – с. Золотуха с отводами на с. Пироговка – с. Сокрутовка, с. Удачное – п. Верблюжий Ахтубинского района Астраханской области», согласно приложенному картографическому материалу, отсутствуют объекты культурного наследия, включенные в Единый государственный реестр объектов культурного наследия народов Российской Федерации. Данный участок расположен вне зон охраны и защитных зон объектов культурного наследия.

На участке инженерно-экологических изысканий объекта: «Газопровод межпоселковый ГРС Болхуны – с. Болхуны – с. Батаевка – х. Бутырки – с. Успенка с отводом на с. Ново-Николаевка Ахтубинского района Астраханской области», согласно приложенному картографическому материалу, отсутствуют объекты культурного наследия, включенные в Единый государственный реестр объектов культурного наследия народов Российской Федерации. Данный участок расположен вне зон охраны и защитных зон объектов культурного наследия. В непосредственной близости от участка работ расположен выявленный объект археологического наследия «Поселение «Старо-Николаевка».

На участке инженерно-экологических изысканий объекта: «Газопровод межпоселковый ГРС Ахтубинск 2 – п. Джелга – п. Верхний Баскунчак – п. Средний Баскунчак – п. Нижний Баскунчак Ахтубинского района Астраханской области», согласно приложенному картографическому материалу, отсутствуют объекты культурного наследия, включенные в Единый государственный реестр объектов культурного наследия народов

Российской Федерации. Данный участок расположен вне зон охраны и защитных зон объектов культурного наследия.

Сведениями об отсутствии на испрашиваемых участках выявленных объектов культурного наследия либо объектов, обладающих признаками объекта культурного наследия (в т.ч. археологического) Служба не располагает. В связи с этим при хозяйственном освоении территорий, Заказчик работ в соответствии со ст.28, 30, 31, 32, 36, 45.1 Федерального Закона от 25.06.2002 № 73-ФЗ «Об объектах культурного наследия (памятниках истории и культуры) народов Российской Федерации» обязан:

- обеспечить проведение и финансирование историко-культурной экспертизы земельных участков, подлежащих воздействию земляных, строительных, хозяйственных и иных работ, путем археологической разведки, в порядке, установленном ст. 45.1 Федерального Закона от 25.06.2002 № 73-ФЗ «Об объектах культурного наследия (памятниках истории и культуры) народов Российской Федерации»;

- представить в службу документацию, подготовленную на основе археологических полевых работ, содержащую результаты исследований, в соответствии с которыми определяется наличие или отсутствие объектов, обладающих признаками объекта культурного наследия на земельных участках, подлежащих воздействию земляных, строительных, хозяйственных и иных работ, а также заключение государственной историко-культурной экспертизы по указанной документации (либо по земельному участку).

В случае обнаружения в границах земельного участка, подлежащего воздействию земляных, строительных, хозяйственных и иных работ объектов, обладающих признаками объекта археологического наследия, и после принятия службой решения о включении данного объекта в перечень выявленных объектов культурного наследия:

- разработать в составе проектной документации раздел об обеспечении сохранности выявленного объекта культурного наследия или о проведении спасательных археологических полевых работ или проект обеспечения сохранности выявленного объекта культурного наследия либо план проведения спасательных археологических полевых работ, включающих оценку воздействия проводимых работ на указанный объект культурного наследия (далее документация или раздел документации, обосновывающий меры по обеспечению сохранности выявленного объекта культурного (археологического) наследия);

- получить по документации или разделу документации, обосновывающей меры по обеспечению сохранности выявленного объекта культурного наследия заключение государственной историко-культурной экспертизы и представить его совместно с указанной документацией в службу на согласование;

-обеспечить реализацию согласованной Службой документации, обосновывающей меры по обеспечению сохранности выявленного объекта культурного (археологического) наследия.

Дополнительно сообщаем, что перечень организаций, в которые Вы можете обратиться для проведения археологической разведки, размещен на сайте Службы.

Руководитель службы



И.М. Кузнецов

Приложение № 3 к акту государственной
историко-культурной экспертизы
от 18 августа 2024 г.



АВТОНОМНАЯ НЕКОММЕРЧЕСКАЯ ОРГАНИЗАЦИЯ
«НАУЧНО-ИССЛЕДОВАТЕЛЬСКИЙ ИНСТИТУТ
ИСТОРИИ, АРХЕОЛОГИИ И ЭТНОГРАФИИ
НИЖНЕГО ПОВОЛЖЬЯ»
414041, Астрахань, ул. Нариманова, д. 26, кв. 69.
Тел. +79270748084; +79608512848
E-mail: iiae_np@mail.ru

14.05.2024 № 4/24

Директору
ООО «ПСФ «ГЕОэкспресс»
В.Н. Никулышину

Уважаемый Василий Николаевич!

Настоящим уведомляем Вас, что в ходе выполнения работ (археологических исследований) по договору № 1535.23 от 24 октября 2023 года сотрудниками АНО «НИИ истории, археологии и этнографии Нижнего Поволжья» в Ахтубинском районе было выявлено 2 объекта культурного наследия – одиночные курганы «Кочевой-1» и «Кочевой-2». Название новым объектам культурного наследия было присвоено по расположенной рядом кошаре «Кочевая». Выявленные объекты культурного наследия располагаются непосредственно на трассе газопровода «Газопроводы межпоселковые ГРС Ахтубинск 2 - п. Джелга - п. Верхний Баскунчак - п. Средний Баскунчак - п. Нижний Баскунчак Ахтубинского района Астраханской области 30/578-1». Направляем Вам краткую информацию о выявленных объектах культурного наследия.

Для прохождения государственной экспертизы проекта строительства данного газопровода необходимо принять соответствующие меры для обеспечения сохранности выявленных объектов культурного наследия.

Просим Вас принять меры по перетрассировке маршрута газопровода, а также известить нас ответным письмом о принятых мерах.

Приложение:

1. Краткая информация о выявленных объектах культурного наследия – на 6 л.

Директор



Ю.В. Шельдешова

Приложение № 4 к акту государственной
историко-культурной экспертизы
от 18 августа 2024 г.



Общество с ограниченной ответственностью
«Проектно-строительная фирма
«ГЕОЭкспресс»
(ООО «ПСФ «ГЕОЭкспресс»)

ДИРЕКТОР

Директору
автономной некоммерческой организации
«Научно-исследовательский институт
истории, археологии и этнографии
Нижнего Поволжья»

Ю.В. Шельдешовой

Юридический адрес: 414040 г. Астрахань, ул. Чугунова, д. 18, 78
Фактический адрес: 414024 г. Астрахань, ул. Моздокская, 53, литер 7
Телефон: тел./факс (8512)302-888, (8512) 300-794
E-mail: geoexpress@mail.ru, <http://www.geoexpress-ast.ru/>
ОКПО 2058825, ОГРН 1023000844404, ИНН 3015057950, КПП 301501001

| | | | |
|------|------------|----|------------|
| | 08.07.2024 | № | 113 |
| на № | 4/24 | от | 14.05.2024 |

О сохранении объектов культурного наследия

Уважаемая Юлия Владимировна!

В ответ на Ваше письмо от 14.05.2024 № 4/24 сообщаем следующее.

В ходе выполнения проектно-изыскательских работ по объекту «Газопровод межпоселковый ГРС «Ахтубинск-2» - п. Джелга - р.п. Верхний Баскунчак - п. Средний Баскунчак - р.п. Нижний Баскунчак Ахтубинского района Астраханской области» (дог. от 02.10.2023 № 8000.351.043/3-30СУБ-01 между АО «ГК «ЕКС» и ООО «ПСФ «ГЕОЭкспресс»») было уточнено положение трассы газопровода относительно выявленных в ходе археологических исследований по вышеуказанному объекту объектов культурного наследия – одиночных курганов «Кочевой-1» и «Кочевой-2» (далее – объекты ОКН). По результатам инженерно-геодезических и проектных работ установлено, что:

- курган «Кочевой-1» находится за границами полосы отвода трассы газопровода (см. приложение 1 к настоящему письму – схема расположения трассы газопровода относительно кургана «Кочевой-1»);

- курган «Кочевой -2» находится в границах полосы отвода трассы газопровода.

ООО «ПСФ «ГЕОЭкспресс» было направлено уведомление о выявленном объекте в адрес проектной организации – АО «ГК «ЕКС», которая, в соответствии с законодательством об объектах историко-культурного наследия народов Российской Федерации, выполнила частичную перетрассировку газопровода с целью сохранения ОКН – кургана «Кочевой-2» (см. приложение 2 к настоящему письму – схема обхода кургана «Кочевой-2»).

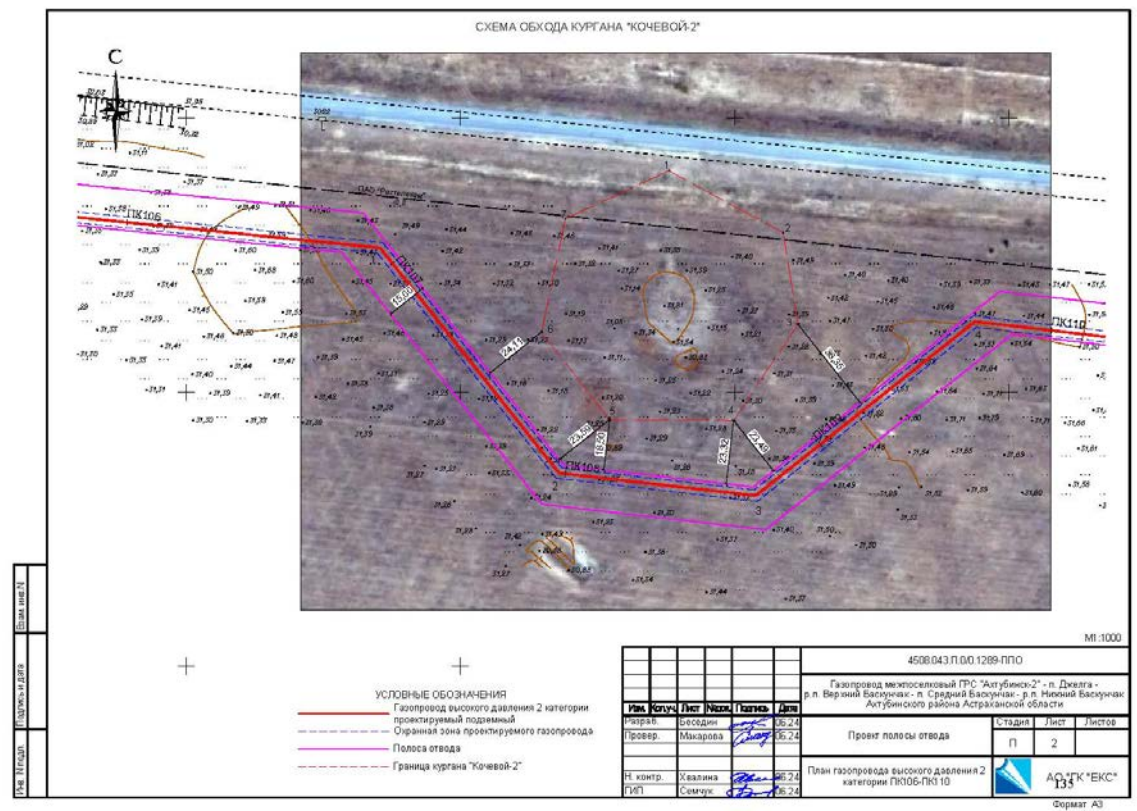

Также в составе принятых мер по обеспечению сохранности выявленных объектов археологического наследия при проведении земляных и хозяйственных работ в рамках реализации проекта строительства вышеуказанного объекта проектной документацией предусмотрены следующие мероприятия:

1. Установка информационных аншлагов на границах ОКН;
2. Запрет на складирование строительных материалов, доступа строительной техники и транспортных средств на территорию ОКН;
3. Обеспечение доступа сотрудникам органов охраны историко-культурного наследия и научным сотрудникам для контроля текущего состояния и возможного исследования ОКН в будущем.

С уважением,

Исп. Есина О.И. (8512)302-888

В.Н. Никульшин



Приложение № 5 к акту государственной
историко-культурной экспертизы
от 18 августа 2024 г.



СЛУЖБА
ГОСУДАРСТВЕННОЙ ОХРАНЫ
ОБЪЕКТОВ КУЛЬТУРНОГО НАСЛЕДИЯ
АСТРАХАНСКОЙ ОБЛАСТИ

РАСПОРЯЖЕНИЕ

15 июля 2024

№ 0025-р

О включении в перечень
выявленных объектов
культурного наследия
Астраханской области

В соответствии с Федеральным законом от 25.06.2002 № 73-ФЗ «Об объектах культурного наследия (памятниках истории и культуры) народов Российской Федерации», Законом Астраханской области от 30.12.2005 № 94/2005-ОЗ «Об объектах культурного наследия (памятниках истории и культуры) народов Российской Федерации, расположенных на территории Астраханской области» и на основании положения о службе государственной охраны объектов культурного наследия Астраханской области, утвержденного постановлением Правительства Астраханской области от 13.12.2016 № 444-П:

1. Включить в перечень выявленных объектов культурного наследия Астраханской области следующие объекты, расположенные в Ахтубинском районе Астраханской области:

| № | Наименование объекта | Адресные ориентиры |
|----|------------------------------|---|
| 1 | 2 | 3 |
| 1. | Одиночный курган «Кочевой-1» | в 95 м к ЮЗ от полотна автомобильной дороги г. Ахтубинск – пос. Верхний Баскунчак, в 13 300 м к ЗСЗ от посёлка Верхний Баскунчак, в 23 900 м к ВЮВ от г. Ахтубинска, в 7565 м к ЮВ от кошары «Кочевая», на левом берегу р. Ахтубы, в 23 400 м к востоку от её русла |

2

| 1 | 2 | 3 |
|----|------------------------------|---|
| 2. | Одиночный курган «Кочевой-2» | в 37 м к ЮЗ от полотна автомобильной дороги г. Ахтубинск – пос. Верхний Баскунчак, в 11 900 м к ЗСЗ от посёлка Верхний Баскунчак, в 25 400 м к ВЮВ от г. Ахтубинска, в 8670 м к ЮВ от кошары «Кочевая», на левом берегу р. Ахтубы, в 24 870 м к востоку от её русла |

2. Отделу учета, контроля и надзора за сохранением объектов культурного наследия службы государственной охраны объектов культурного наследия Астраханской области (Зяблов О.Л.):

2.1. В срок не позднее трех рабочих дней со дня подписания направить копию настоящего распоряжения в министерство государственного управления, информационных технологий и связи Астраханской области для официального опубликования.

2.2. В семидневный срок после принятия направить копию настоящего распоряжения поставщикам справочно-правовых систем ООО «АИЦ «КонсультантСервис» и ООО «ЦПП «Гарант».

3. Разместить данное распоряжение на официальном сайте службы государственной охраны объектов культурного наследия Астраханской области.

Руководитель службы государственной
охраны объектов культурного наследия
Астраханской области



И.М. Кузнецов

Приложение № 6 к акту государственной
историко-культурной экспертизы
от 18 августа 2024 г.

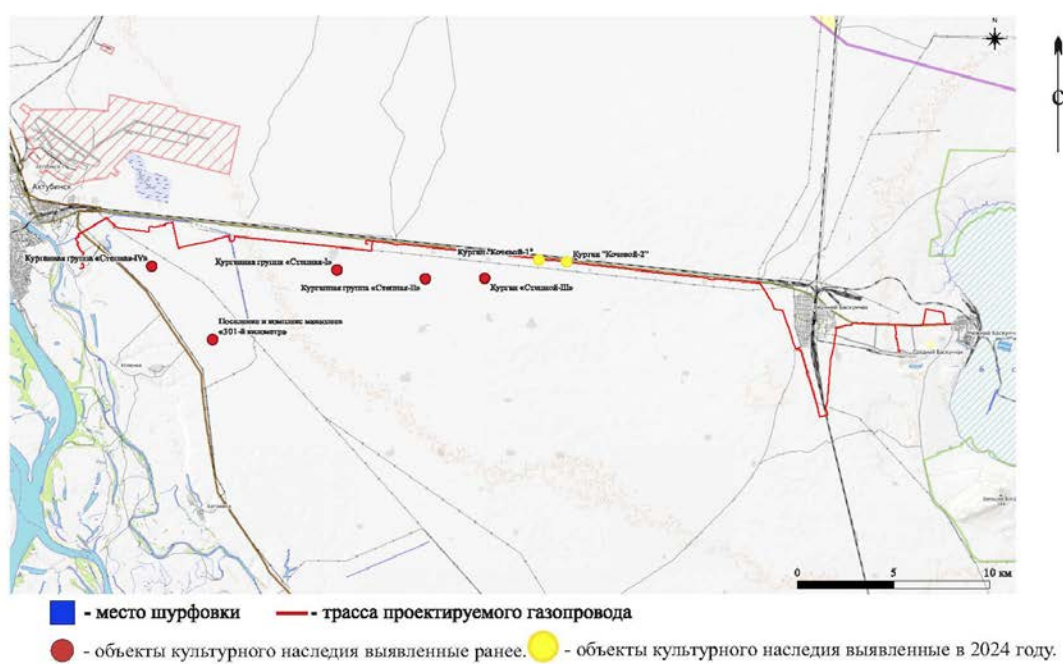


Рис. 18. План расположения объектов культурного наследия,
располагающихся в непосредственной близости к проектируемой трассе газопровода.