



Зарегистрировано
Регистрационный номер
№ 302/24/

**СЛУЖБА
ГОСУДАРСТВЕННОЙ ОХРАНЫ
ОБЪЕКТОВ КУЛЬТУРНОГО НАСЛЕДИЯ
АСТРАХАНСКОЙ ОБЛАСТИ**

ПОСТАНОВЛЕНИЕ

№

Об установлении границ
территории объекта
культурного наследия,
расположенного на территории
Астраханской области

В соответствии с Федеральным законом от 25.06.2002 №73-ФЗ «Об объектах культурного наследия (памятниках истории и культуры) народов Российской Федерации», Законом Астраханской области от 30.12.2005 № 94/2005-ОЗ «Об объектах культурного наследия (памятниках истории и культуры) народов Российской Федерации, расположенных на территории Астраханской области» служба государственной охраны объектов культурного наследия Астраханской области ПОСТАНОВЛЯЕТ:

1. Установить границы территории объекта культурного наследия регионального значения «Дом «Воробьевская столовая и дешевые квартиры», 1891г.», расположенного по адресу: Астраханская область, г. Астрахань, ул. Максаковой, 5, 7, ул. Московская, 28, 30, ул. Кожанова, 16 (Лит. «С», ограда), согласно приложению к настоящему постановлению.

2. Отделу учета, контроля и надзора за сохранением объектов культурного наследия службы государственной охраны объектов культурного наследия Астраханской области (Зяблов О.Л.):

- в срок не позднее трех рабочих дней со дня подписания настоящего постановления направить его копию в министерство государственного управления, информационных технологий и связи Астраханской области для официального опубликования;

- в семидневный срок после дня первого официального опубликования направить копию настоящего постановления, а также сведения об источниках его официального опубликования в Управление Министерства юстиции

Российской Федерации по Астраханской области;

- в семидневный срок со дня подписания настоящего постановления направить его копию поставщикам справочно-правовых систем ООО «АИЦ «Консультант Сервис», ООО «ЦПП «Гарант» для включения в электронные базы данных;

- обеспечить публикацию настоящего постановления на официальном сайте службы государственной охраны объектов культурного наследия Астраханской области в информационно-телекоммуникационной сети «Интернет» по адресу <http://www.okn.astrobl.ru>.

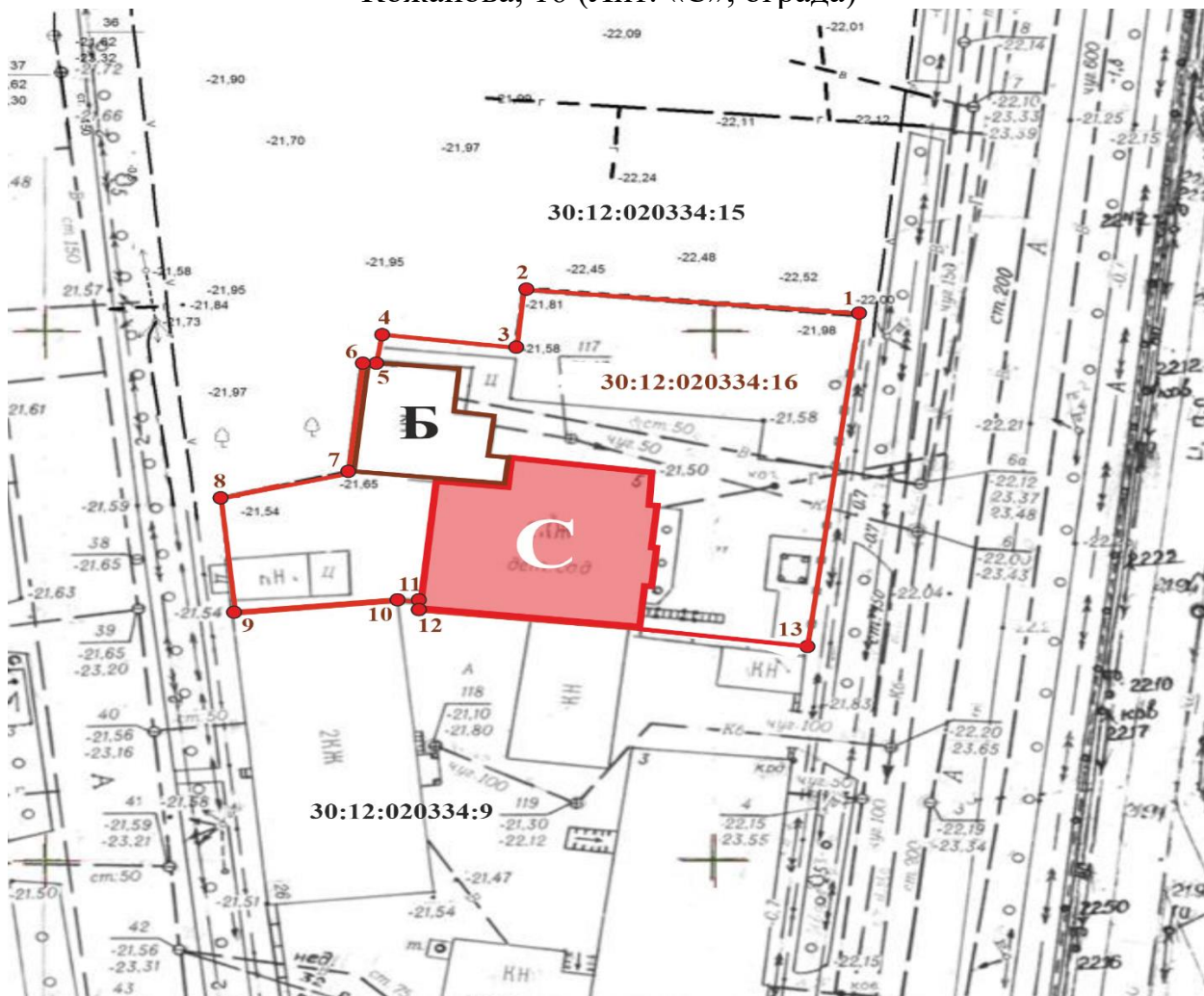
3. Постановление вступает в силу со дня его официального опубликования.

Руководитель службы государственной
охраны объектов культурного
наследия Астраханской области




И.М. Кузнецов

OT « » 2024 №

Кожанова, 16 (Лит. «С», ограда)



Условные обозначения:

-  - Объект культурного наследия регионального значения «Дом «Воробьёвская столовая и дешёвые квартиры», 1891 г., расположенный в г. Астрахани, по ул. М. Максаковой, 5а.
-  - Границы территории объекта культурного наследия регионального значения «Дом «Воробьёвская столовая и дешёвые квартиры», 1891 г., под кадастровым номером 30:12:020334:16.
-  9 - Характерная точка границы территории объекта культурного наследия регионального значения «Дом «Воробьёвская столовая и дешёвые квартиры», 1891 г.

Границы территории объекта культурного наследия проходят:

- от точки 1 в западном направлении вдоль глухого металлического ограждения участка, поставленного по границе с соседним земельным участком с кадастровым номером 30:12:020334:15, до точки 2;
- от точки 2 в южном направлении вдоль глухого металлического ограждения участка, поставленного по границе с соседним земельным участком с кадастровым номером 30:12:020334:15, до точки 3;
- от точки 3 в западном направлении вдоль глухого металлического ограждения участка, поставленного по границе с соседним земельным участком с кадастровым номером 30:12:020334:15, до поворотной точки 4;
- от точки 4 в южном направлении вдоль глухого металлического ограждения участка, поставленного по границе с соседним земельным участком с кадастровым номером 30:12:020334:15, до поворотной точки 5;
- от точки 5 в западном направлении по кирпичной наружной стене поздней пристройки вдоль границы с соседним земельным участком с кадастровым номером 30:12:020334:15, до поворотной точки 6;
- от точки 6 в южном направлении вдоль кирпичной наружной стены поздней пристройки по границе с соседним земельным участком с кадастровым номером 30:12:020334:15, до поворотной точки 7;
- от точки 7 в северо-западном направлении вдоль глухого металлического ограждения участка, поставленного по границе с соседним земельным участком с кадастровым номером 30:12:020334:15, до поворотной точки 8;
- от точки 8 в южном направлении вдоль глухого металлического ограждения участка, выходящего на ул. Московская, далее по наружной стене кирпичного гаража до поворотной точки 9;
- от точки 9 в восточном направлении по наружной стене двухэтажного здания, расположенного на соседнем земельном участке с кадастровым номером 30:12:020334:9, до поворотной точки 10;
- от точки 10 в восточном направлении по неширокой глухой кирпичной вставке между объектом культурного наследия и зданием, расположенном на соседнем земельном участке с кадастровым номером 30:12:020334:9, до поворотной точки 11;
- от точки 11 в южном направлении по небольшому простенку западной наружной стены объекта культурного наследия до точки 12 (юго-западный угол здания);
- от точки 12 в восточном направлении по наружной южной стене объекта культурного наследия и далее вдоль кирпичного глухого ограждения по границе с соседним земельным участком с кадастровым номером 30:12:020334:9, до поворотной точки 13;
- от точки 13 в северном направлении вдоль металлического решётчатого с декоративными элементами ограждения, выходящего на ул. М. Максаковой до поворотной точки 1.

Координаты характерных точек границ земельного участка объекта
культурного наследия

Система координат МСК-30

Обозначение характерных точек границы	Координаты		Метод определения координат и средняя квадратическая погрешность положения характерной точки (Mt)
	X	Y	
1	2	3	4
1	421883,69	2222587,35	Аналитический метод, 0,10
2	421886,83	2222914,83	Аналитический метод, 0,10
3	421880,99	2222923,18	Аналитический метод, 0,10
4	421882,36	2222924,86	Аналитический метод, 0,10
5	421879,47	2222930,65	Аналитический метод, 0,10
6	421879,62	2222932,55	Аналитический метод, 0,10
7	421869,45	2222938,68	Аналитический метод, 0,10
8	421866,89	2222940,29	Аналитический метод, 0,10
9	421855,98	2222970,73	Аналитический метод, 0,10
10	421857,20	2222949,52	Аналитический метод, 0,10
11	421857,20	2222945,46	Аналитический метод, 0,10
12	421856,33	2222940,98	Аналитический метод, 0,10
13	421852,50	2222938,48	Аналитический метод, 0,10
1	421883,69	2222912,76	Аналитический метод, 0,10