

АКТ
государственной историко-культурной экспертизы
документов, обосновывающих включение в единый государственный
реестр объектов культурного наследия (памятников истории и культуры)
народов Российской Федерации выявленного объекта археологического
наследия «Одиночный курган «Соленый - III», расположенного по
адресу: Российская Федерация, Астраханская область, Черноярский
район, в 5,9 км к ЮЮВ от центрального съезда с автодороги Астрахань-
Волгоград в село Соленое Займище, в 12,2 км к СЗ от центрального съезда
с автодороги Астрахань-Волгоград в село Грачи и в 0,68 км к западу от
одиночного кургана «Соленый-I»

г. Самара

07 декабря 2024 г.

Настоящий акт государственной историко-культурной экспертизы составлен в электронном виде в соответствии с требованиями Федерального закона от 25.06.2002 №73-ФЗ «Об объектах культурного наследия (памятниках истории и культуры) народов Российской Федерации» (далее - Федеральный закон № 73-ФЗ) и Положением о государственной историко-культурной экспертизе, утверждённого постановлением Правительства Российской Федерации от 25.04.2024 № 530, утвержден усиленной электронной подписью.

**Дата начала проведения
экспертизы**

20 ноября 2024 г.

**Дата окончания проведения
экспертизы**

07 декабря 2024 г.

Место проведения экспертизы

г. Самара

Заказчик экспертизы

Государственное автономное учреждение Астраханской области «Научно-производственное учреждение «Наследие». 414000, г. Астрахань, Ул. Красная Набережная, д. 24. ИНН 3015049903/ КПП 301501001

Сведения об эксперте:

Фамилия, имя и отчество

Лебедева Надежда Викторовна

Эксперт Н.В. Лебедева

Образование	высшее, государственный аспирантура по специальности «археология» в Самарском государственном педагогическом университете
Специальность	историк, диплом ЖВ № 858222, археолог удостоверение № 410
Учёная степень (звание)	нет
Стаж работы	43 года
Место работы, должность	ООО НПФ «АрхГео», ведущий научный сотрудник, аттестованный эксперт МК РФ
Реквизиты аттестации эксперта	приказ Министерства культуры Российской Федерации от 12.09.2022 № 1603

Профиль экспертной деятельности:

- выявленные объекты культурного наследия в целях обоснования целесообразности включения данных объектов в реестр;
- документы, обосновывающие включение объектов культурного наследия в реестр;
- земли, подлежащие воздействию земляных, строительных, мелиоративных, хозяйственных работ, предусмотренных статьёй 25 Лесного кодекса Российской Федерации работ по использованию лесов (за исключением работ, указанных в пунктах 3, 4 и 7 части 1 статьи 25 Лесного кодекса Российской Федерации) и иных работ, в случае, если указанные земли расположены в границах территорий, утвержденных в соответствии с пунктом 34.2 пункта 1 статьи 9 Федерального закона;
- документация, за исключением научных отчетов о выполненных археологических полевых работах, содержащая результаты исследований, в соответствии с которыми определяется наличие или отсутствие объектов, обладающих признаками объекта культурного наследия, на земельных участках, подлежащих воздействию земляных, строительных, мелиоративных, хозяйственных работ, указанных в статье 30 Федерального закона;
- документация или разделы документации, обосновывающие меры по обеспечению сохранности объекта культурного наследия, включенного в реестр, выявленного объекта культурного наследия либо объекта, обладающего признаками объекта культурного наследия, при проведении

Эксперт Н.В. Лебедева

земляных, мелиоративных, хозяйственных работ, указанных в статье 30 Федерального закона работ по использованию лесов и иных работ в границах территории объекта культурного наследия либо на земельном участке, непосредственно связанном с земельным участком в границах территории объекта культурного наследия.

Информация об ответственности.

Эксперт предупрежден об ответственности за достоверность сведений, изложенных в акте экспертизы в соответствии с Положением о государственной историко-культурной экспертизе, утвержденным постановлением Правительства Российской Федерации от 25.04.2024 г. № 530. Эксперт не имеет родственных связей с заказчиком экспертизы, (его должностными лицами или работниками); не имеет долговых или иных имущественных обязательств перед заказчиком экспертизы (его должностными лицами или работниками); не владеет ценными бумагами, акциями (долями участия, паями в уставных (складочных) капиталах) заказчика экспертизы; не заинтересован в результатах исследований и решений, вытекающих из настоящего заключения экспертизы, с целью получения выгоды в виде денег, ценностей, иного имущества, услуг имущественного характера или имущественных прав для себя или третьих лиц. Заказчик экспертизы (его должностные лица или работники) не имеют долговых или иных имущественных обязательств перед экспертом.

Цель экспертизы.

В соответствии со ст. 28 и 32 Федерального закона от 25.06.2002 г. № 73-ФЗ принятие соответствующим органом охраны объектов культурного наследия решения о включении (либо об отказе во включении) в единый государственный реестр объектов культурного наследия (памятников истории и культуры) народов Российской Федерации выявленного объекта археологического наследия «Одиночный курган «Соленый - III».

Также в ходе экспертизы определялась обоснованность определения категории и вида объекта культурного наследия «Одиночный курган «Соленый - III», обоснование описания особенностей, являющихся основаниями для включения его в реестр и подлежащих обязательному сохранению (предмет охраны), обоснование границ территории.

Объект экспертизы.

Объектом экспертизы, согласно статьи 30 Федерального закона от 25.06.2002 г. № 73-ФЗ, являются документы, обосновывающие включение в Реестр выявленного объекта культурного наследия «Одиночный курган «Соленый - III», расположенного по адресу: Российская Федерация, Астраханская область, Черноярский район, в 5,9 км к ЮЮВ от центрального

съезда с автодороги Астрахань-Волгоград в село Соленое Займище, в 12,2 км к СЗ от центрального съезда с автодороги Астрахань-Волгоград в село Грачи и в 0,68 км к западу от одиночного кургана «Соленый - I».

Основанием для проведения экспертизы в соответствии с п. 2 Положения о государственной историко-культурной экспертизе, утвержденным Постановлением Правительства Российской Федерации от 25.04.2024 г. № 530, является контракт на оказание услуг по проведению государственной историко-культурной экспертизы, заключенный между ГАУ АО «НПУ Наследие» и аттестованным экспертом Н.В.Лебедевой.

Перечень документов, представленных на экспертизу заявителем.

1. Лебедев Ю.С. Отчёт об археологических разведках в Енотаевском, Черноярском и Красноярском районах Астраханской области по Открытому листу от 16.07.2020 г. № 1096-2020 в 2020 году. Разработан Государственным автономным учреждением Астраханской области «Научно-производственное учреждение «Наследие» (далее ГАУ АО «НПУ Наследие») в 2021 году (далее Отчёт об археологических разведках или Отчет). Оригинал в PDF формате. Состоит из 4-х томов.

Структура Отчёта об археологических разведках:

1.1. Том I – текст, стр. 1 – 245.

Аннотация.

Список основных участников исследований.

Введение.

Енотаевский район.

Геоморфологическая характеристика района исследования.

Историко-архивная справка.

Методика исследований.

Археологические разведки на территории Енотаевского района в 2020 году.

Черноярский район.

Геоморфологическая характеристика района исследования.

Историко-архивная справка.

Методика исследований.

Археологические разведки на территории Черноярского района в 2020 году.

Красноярский район.

Геоморфологическая характеристика района исследования.

Историко-архивная справка.

Методика исследований.

Археологические разведки на территории полупустынной зоны. Красноярского района в 2020 году.

Заключение.

Эксперт Н.В. Лебедева

Коллекционная опись находок.

Список источников.

Список иллюстраций.

Справка о сдаче коллекции.

1.2. Том II - альбом иллюстраций: рис. 1 – 250.

1.3. Том III - альбом иллюстраций: рис. 251 – 498.

1.4. Том IV - альбом иллюстраций: рис. 499 – 745.

1.5. Копия разрешения (Открытого листа) № 1096-2020 от 16 июля 2020 года, выданного на имя Ю.С.Лебедева, на 1 л.

Примечание. Сведения, относящиеся к объекту археологического наследия «Одиночный курган «Соленый - III», отражены в Томе I (текстовая часть) на стр. 163, 164; в Томе II (иллюстративная часть). Рис. 1; в Томе IV (иллюстративная часть) Рис. 605- 614.

2. Справка ФГБУН Институт археологии РАН от 30.06.21 № 217-2 о принятии на постоянное хранение в составе научно-отраслевого архива Института археологии РАН научного отчета об археологических разведках в Енотаевском, Черноярском и Красноярском районах Астраханской области в 2020 году, выполненного Лебедевым Юрием Сергеевичем в соответствии с выданным разрешением (открытым листом) №01096 (разведки) от «16» июля 2020 года.

3. Распоряжение Службы государственной охраны объектов культурного наследия Астраханской области от 07 апреля 2021 № 18-р «О включении в перечень выявленных объектов культурного наследия».

4. Выписка из Единого государственного реестра недвижимости от 21.10.2024г. № КУВИ-001/2024-258946591.

Сведения об обстоятельствах, повлиявших на процесс проведения и результаты экспертизы.

Обстоятельства, повлиявшие на процесс проведения и результаты экспертизы, отсутствуют.

Сведения о проведенных исследованиях с указанием примененных методов, объема и характера выполненных работ и их результатов.

В процессе государственной историко-культурной экспертизы:

- рассмотрены документы, представленные заказчиком экспертизы в отношении выявленного объекта археологического наследия «Одиночный курган «Соленый - III», расположенного по адресу: Российская Федерация, Астраханская область, Черноярский район, в 5,9 км к ЮЮВ от центрального съезда с автодороги Астрахань-Волгоград в село Соленое Займище, в 12,2 км к

СЗ от центрального съезда с автодороги Астрахань-Волгоград в село Грачи и в 0,68 км к западу от одиночного кургана «Соленый - I»;

- проведен анализ, представленных документов в отношении указанного выше выявленного объекта культурного наследия на предмет их полноты, обоснованности и соответствия положениям действующего законодательства Российской Федерации, Астраханской области в части включения выявленных объектов культурного наследия в реестр;

- проведено ознакомление с научными изданиями и отчетами о проведенных археологических работах на территории Астраханской области и Черноярского района в частности;

- осуществлено обоснование в отношении указанного выше выявленного объекта культурного наследия в части:

 - границ территории;

 - предмета охраны;

 - категории;

 - вида;

 - историко-культурной ценности;

 - целесообразности включения в реестр.

В 2024 году экспертом был осуществлен выезд на объект археологического наследия «Одиночный курган «Соленый - III». В ходе выезда был осуществлен осмотр современного состояния одиночного кургана «Соленый – III» и выполнена его фотофиксация (пункт 8 выводов экспертизы).

По результатам проведенных исследований и обоснований подготовлен настоящий Акт экспертизы.

Имеющийся материал достаточен для заключения по объекту экспертизы.

12. Факты и сведения, выявленные и установленные в результате проведенных исследований.

Объект археологического наследия «Одиночный курган «Соленый - III» выявлен в 2020 году экспедицией ГАУ АО «НПУ Наследие» под руководством Ю.С.Лебедева (Открытый лист № 1096-2020 от 16 июля 2020 года), в рамках плана работ, утвержденного Службой государственной охраны объектов культурного наследия Астраханской области.

Одиночный курган «Соленый - III» расположен в 5,9 км к ЮЮВ от центрального съезда с автодороги Астрахань-Волгоград в село Соленое Займище, в 12,2 км к СЗ от центрального съезда с автодороги Астрахань-Волгоград в село Грачи и в 0,68 км к западу от одиночного кургана «Соленый - I». Высота расположения памятника над уровнем моря по Балтийской системе высот составляет 0 м.

Эксперт Н.В. Лебедева

Одиночный курган Солёный – III имеет правильную округлую форму насыпи диаметром 84 м и высотой до 3 м. Координаты центра курганной насыпи: N47°52'30,38" E46°09'38,41". Он располагается на относительно ровной поверхности в местности ведения интенсивного сельского хозяйства и со всех сторон окружен пашней и водогонами. Поверхность курганной насыпи задернована полынно-разнотравной растительностью. С ЮЗ и севера к курганной насыпи вплотную примыкает водогон. На южном склоне курганной насыпи были зафиксированы две сильно оплывших ямы. Яма №1 находится в 24 м на ЮЮВ от центра курганной насыпи, имеет размеры 4х7м и глубину до 0,9 м. Яма №2 находится в 13 м на запад от ямы №1, имеет размеры 3х7м и глубину до 0,7 м. На восточном склоне в 21 м на ВЮВ от вершины курганной насыпи и в 21 м на ССВ от ямы №1 была зафиксирована яма №3 – грабительский вкоп, имеющий размеры 0,4х0,4м и глубину 0,15 м. Прикурганный ровик не фиксировался.

Автором археологических работ (Открытый лист № 1096-2020 от 16 июля 2020) Ю.С.Лебедевым подготовлен проект границ территории выявленного объекта культурного наследия «Одиночный курган «Солёный - III» содержащий, в соответствии со ст. 3.1, 18, 20, 45.1 Федерального закона от 25 июня 2002 г. № 73-ФЗ, текстовое и графическое описание местоположения границ территории, перечень координат характерных (поворотных) точек этих границ в системе координат WGS-84.

Согласно методике определения границ территории объекта культурного наследия (рекомендована к применению Министерством культуры Российской Федерации письмом от 27.01.2012 г. № 12-01-39/05-АБ), предложенные границы территории проходят на расстоянии 10 м от края насыпи кургана.

Общая граница территории объекта археологического наследия - «Одиночный курган «Солёный - III» в Отчёте об археологических разведках описана 4-мя характерными поворотными точками. Поворотные точки оформлены во всемирной географической системе координат (WGS-84).

Периметр границ территории объекта археологического наследия «Одиночный курган «Солёный - III» составляет 408 м. Площадь памятника археологии внутри установленных границ 10397 м².

Предлагаемая автором датировка памятника «Одиночный курган «Солёный - III» - IV тыс. до н.э. - XV в. н.э.

Распоряжением Службы государственной охраны объектов культурного наследия Астраханской области от 07 апреля 2021 № 18-р объект «Одиночный курган «Солёный - III», расположенный по адресу: Российская Федерация, Астраханская область, Черноярский район, в 5,9 км к ЮЮВ от центрального съезда с автодороги Астрахань-Волгоград в село Солёное Займище, в 12,2 км к СЗ от центрального съезда с автодороги Астрахань-

Волгоград в село Грачи и в 0,68 км к западу от одиночного кургана «Соленый - I», включен в перечень выявленных объектов культурного наследия.

Перечень документов и материалов, собранных и полученных при проведении экспертизы, а также использованной для нее специальной, технической и справочной литературы.

- Федеральный закон от 25.06.2002 г. № 73-ФЗ «Об объектах культурного наследия (памятниках истории и культуры) народов Российской Федерации».

- Постановление Правительства Российской Федерации от 25 апреля 2024 г. № 530 г. «Об утверждении Положения о государственной историко-культурной экспертизе».

- Приказ Министерства культуры РФ от 13 января 2016 г. N 28 «Об утверждении Порядка определения предмета охраны объекта культурного наследия, включенного в единый государственный реестр объектов культурного наследия (памятников истории и культуры) народов Российской Федерации в соответствии со статьей 64 Федерального закона от 25 июня 2002 г. N 73-ФЗ «Об объектах культурного наследия (памятниках истории и культуры) народов Российской Федерации».

- Приказ Министерства культуры Российской Федерации от 04.06.2015 г. № 1745 «Об утверждении требований к составлению проектов границ территорий объектов культурного наследия».

- Официальный сайт Минкультуры России. Сведения из Единого государственного реестра объектов культурного наследия (памятников истории и культуры) народов Российской Федерации. Астраханская область (<https://opendata.mkrf.ru/>).

- Методика определения границ территории объекта культурного наследия. Рекомендована к применению Министерством культуры Российской Федерации письмом от 27.01.2012 г. № 12-01-39/05-АБ.

- Положение о порядке проведения археологических полевых работ и составления научной отчётной документации, утвержденного постановлением бюро Отделения историко-филологических наук Российской академии наук 20 июня 2018 г. № 32.

- Публичная кадастровая карта: <http://pkk5.rosreestr.ru/>.

- Геоинформационная система SAS Планета.

- Закон Астраханской области от 30 декабря 2005 года N 94/2005-ОЗ «Об объектах культурного наследия (памятниках истории и культуры) народов Российской Федерации, расположенных на территории Астраханской области».

- Информация, размещенная на официальном сайте Службы государственной охраны объектов культурного наследия Астраханской области (<https://okn.astrobl.ru>).

Источники и литература

Книжная серия «Археология СССР». Ведущее издательство: «Наука»:

- Палеолит СССР / Отв. ред. П.И. Борисковский; авт. З.А. Абрамова, М.В. Аникович, Н.О. Бадер и др. М.: Наука, 1984. 383 с.
- Мезолит СССР / Отв. ред. Л.В. Кольцов; авт. Н.О. Бадер, Н.Н. Гурина, П.М. Долуханов и др. М.: Наука, 1989. 352 с.
- Неолит Северной Евразии / Отв.ред. С.В. Ошибкина; авт.: Т.Д. Белановская, В.В. Бжания, Н.Н. Гурина и др. М.: Наука, 1996. 380 с.
- Энеолит СССР / Отв. ред. В.М. Массон, Н.Я. Мерперт; авт. В.М. Массон, Н.Я. Мерперт, Р.М. Мунчаев, Е.К. Черныш. М.: Наука, 1982. 359 с.
- Степи европейской части СССР в скифо-сарматское время / Отв. ред. А.И. Мелюкова; авт. М.П. Абрамова, С.С. Бессонова, О.Д. Дашевская и др. М.: Наука, 1989. 464 с.
- Степи Евразии в эпоху средневековья / Отв. ред. С.А. Плетнева; авт. А.К. Амброз, В.Б. Ковалевская, И.Л. Кызласов и др. М.: Наука, 1981. 302 с.

Егоров В.Л. Историческая география Золотой Орды в XIII—XIV вв. М., 1985.

Федоров-Давыдов Г.А. Золотоордынские города Поволжья. М.:Изд-во МГУ, 1994.

Федоров-Давыдов Г.А. Золотоордынские города Поволжья. Керамика. Торговля. Быт. М.: Изд-во МГУ, 2001.

Гречкина Т.Ю. Отчёт об археологических разведках в Черноярском и Енотаевском районах Астраханской области по Открытому листу от 10 июня 2021 № 0911-2021 в 2021 году.

Гречкина Т.Ю. Отчёт об археологических разведках в Черноярском районе Астраханской области в 2003 году.

Лебедев Ю.С. Отчет об археологических разведках в Енотаевском, Черноярском и Красноярском районах Астраханской области по Открытому листу от 16.07.2020 № 1096-2020 в 2020 году.

Блохин В.Г. Градостроительные традиции Золотой Орды: На материалах Нижнего Поволжья: автореферат дис. ... кандидата исторических наук: 07.00.06 / Волгогр. гос. ун-т. - Волгоград, 2001. - 22 с.

Археологические культуры Северного Прикаспия, межвузовский сборник научных трудов. Под. Ред. Н. Я. Мерперт, Куйбышев, 1988.

Шилов В.П. Очерки по истории древних племен Нижнего Поволжья. Л.: Наука, 1975. 209 с.

Обоснования вывода экспертизы.

1. Обоснование историко-культурной ценности выявленного объекта культурного наследия «Одиночный курган «Соленый - III».

Эксперт Н.В. Лебедева

Согласно п. 14 ст. 45.1 Федерального закона от 25 июня 2002 г. № 73-ФЗ научный отчет о выполненных археологических полевых работах является основным документом, представляющим результаты проведения археологических полевых работ в соответствии с выданным разрешением (открытым листом). В научном отчете о выполненных археологических полевых работах в текстовом, графическом, фотографическом и иных видах должны быть представлены полные данные о выявленных и (или) об исследованных объектах археологического наследия и археологических предметах.

В соответствии с п. 16 ст. 16.1 Федерального закона от 25.06.2002 г. №73-ФЗ и на основании Распоряжения Службы государственной охраны объектов культурного наследия Астраханской области от 07 апреля 2021 № 18-р «Одиночный курган «Соленый - III» считается выявленным объектом культурного наследия.

На основании положений ст. 3 Федерального закона от 25 июня 2002 г. № 73-ФЗ под объектом археологического наследия понимаются частично или полностью скрытые в земле или под водой следы существования человека в прошлых эпохах (включая все, связанные с такими следами археологические предметы и культурные слои), основным или одним из основных источников информации о которых являются археологические раскопки или находки. К объектам археологического наследия в частности отнесены курганы, являющиеся недвижимыми объектами культурного наследия с исторически связанными с ними территориями. В соответствии с законодательством они представляют собой ценность, будучи подлинным свидетельством эпох и цивилизаций, источником о зарождении и развитии культуры.

В археологической науке под курганом понимается один из видов погребальных памятников, представляющих собой, как правило, полусферическую насыпь округлую или эллипсоидную в основании, сложенную из грунта или с применением камня, сооруженную над погребальной камерой, захоронением без могильной ямы и иными сооружениями, конструкциями из различных материалов. В ходе археологических работ (разведок) фиксируются как одиночные курганы, так и группы курганов (могильники) насчитывающие по несколько десятков насыпей. Курганы часто окружены ровиками, а в межкурганном пространстве встречаются грунтовые захоронения, ритуальные сооружения, тризны, индивидуальные находки. В Евразии курганы получили широкое распространение и датируются периодом энеолита (IV тыс. до н.э.) – поздним средневековьем (XV в.). Для многих археологических культур и особенно кочевников, курганы фактически единственный исторический источник о древних племенах. Многолетнее изучение наукой древних курганов показало их специфичность и неповторимость, что делает их

уникальными памятниками истории, культуры и подлежащих обязательной охране со стороны государства и общества.

В частности, на территории Нижнего Поволжья погребальные памятники в виде курганов были сооружены в следующие культурно – хронологические периоды.

Медно-каменный век (энеолит). Репинская археологическая культура (XXXVIII — XXXII вв. до н.э.).

Ранний бронзовый век. Древнеямная культурно-историческая общность (XXXII—XXVI вв. до н. э.).

Эпоха средней бронзы. Катакомбная культурно-историческая общность (XXVI – XX вв. до н.э.). Полтавкинская культурно-историческая общность XXVI – XXII вв. до н.э.). Посткатакомбная криволицкая культурная группа финала средней бронзы Нижнего Поволжья (XXII-XVIII вв. до н.э.).

Эпоха поздней бронзы. Срубная культурно-историческая общность (XVIII—XIII вв. до н.э.). Археологические культуры финальной бронзы (общности культур валиковой керамики), (XIII—XI вв. до н.э.).

Предскифский период раннего железного века (IX-VII вв. до н.э.).

Савроматская культура раннего железного века (VI-IV вв. до н.э.).

Сарматская культура раннего железного века (IV в. до н.э.- IV в. н.э.).

Гуннское время (финал раннего железного века) (IV - V вв. н.э.).

Культура кочевников восточноевропейских степей (вторая половина VI в.– первая половина VIII в. н.э.).

Салтово-маяцкая культура эпохи средневековья (время господства Хазарского каганата) (середина VIII в. - середина X в.).

Культура поздних кочевников (печенеги, торки, половцы) - (IX- XIII вв.).

Золотоордынские памятники (XIII-XV вв.).

Исходя из этого, выявленный объект культурного наследия «Одиночный курган «Соленый - III» обладает историко-культурной ценностью, являясь уникальным аутентичным свидетельством и одним из основных исторических источников о жизни древнего населения на территории юга России.

2. Обоснование наименования выявленного объекта культурного наследия «Одиночный курган «Соленый - III».

В пункте 10 ст. 45.1 Федерального закона от 25.06.2002 г. № 73-ФЗ указано, что порядок проведения археологических полевых работ, методы научных исследований объектов археологического наследия, состав и структура научного отчета о выполненных археологических полевых работах, требования к профессиональным знаниям и навыкам исследователя определяются Российской академией наук при осуществлении научной

регламентации археологических полевых работ. В свою очередь, Постановлением бюро Отделения историко-филологических наук Российской академии наук от 20 июня 2018 г. № 32 было утверждено Положение о порядке проведения археологических полевых работ и составления научной отчетной документации (действовало до 01 января 2024). Согласно п. 3.5 данного Положения, названия выявленным объектам археологического наследия даются по названию ближайшего населённого пункта, а в случае его отсутствия или удаленности – по названиям ближайших и важнейших географических ориентиров.

Учитывая, что ближайшим населенным пунктом относительно одиночного кургана «Соленый - III» является село Солёное Займище, наименование «Соленый» обосновано. В названии так же нашло отражение типа погребального археологического памятника как «курган» с указанием на то, что насыпь одна. Собственный номер, в данном случае «III», позволит в дальнейшем его отличать от других памятников археологии и идентифицировать.

В экспертируемой документации наименование выявленного объекта соответствует требованиям, определенным уполномоченным подразделением Российской академии наук.

3. Обоснование времени возникновения или дате создания выявленного объекта культурного наследия «Одиночный курган «Соленый - III».

Одиночный курган «Соленый - III» как объект археологического наследия представляет собой памятник погребального назначения, оставленный населением Нижнего Поволжья. Курганные насыпи юга России сооружались в широкий хронологический период, от IV тыс. до н.э. (эпоха энеолита) до XV в. н.э. (позднее средневековье). В археологической науке хорошо известна практика, когда древняя курганная насыпь использовалась в более поздние эпохи (наличие так называемых впускных захоронений). Относительно точная датировка памятника может быть получена только после археологических раскопок, осуществленных в соответствии со ст. 45.1 Федерального закона от 25.06.2002 г. № 73-ФЗ.

4. Обоснование местонахождения выявленного объекта культурного наследия «Одиночный курган «Соленый - III».

Согласно п. 3.6. положения «О порядке проведения археологических полевых работ и составления научной отчетной документации», утвержденного бюро Отделения историко-филологических наук Российской академии наук от 20 июня 2018 г. № 32 в процессе разведки для каждого объекта археологического наследия должно быть выполнено, в том числе описание, включающее географическое положение, привязку к близлежащим

водоемам и (или) населенным пунктам, современному административному делению субъектов Российской Федерации; характеристику рельефа, топографических особенностей и географические координаты.

В п. 4 Распоряжения Службы государственной охраны объектов культурного наследия Астраханской области от 07 апреля 2021 № 18-р указано, что выявленный объект культурного наследия «Одиночный курган «Соленый - III» имеет следующие адресные ориентиры: в 5,9 км к ЮЮВ от центрального съезда с автодороги Астрахань-Волгоград в село Соленое Займище, в 12,2 км к СЗ от центрального съезда с автодороги Астрахань-Волгоград в село Грачи и в 0,68 км к западу от одиночного кургана «Соленый - I».

В экспертируемой документации учтены требования п. 3.6 данного Положения «О порядке проведения археологических полевых работ и составления научной отчетной документации».

5. Обоснование категории историко-культурного значения выявленного объекта культурного наследия «Одиночный курган «Соленый - III».

В соответствии с положениями ст. 4 Федерального закона от 25 июня 2002 г. № 73-ФЗ памятники археологии отнесены исключительно к категории объектов культурного наследия федерального значения. Исходя из этой нормы права, а также на основании п. 7 ст. 18 Федерального закона от 25 июня 2002 г. № 73-ФЗ решение о включении выявленного объекта культурного наследия «Одиночный курган «Соленый - III» в реестр может быть принято федеральным органом охраны объектов культурного наследия в качестве объекта культурного наследия федерального значения.

6. Обоснование вида выявленного объекта культурного наследия «Одиночный курган «Соленый - III».

В соответствии со ст. 3 Федерального закона от 25 июня 2002 г. № 73-ФЗ, объекты культурного наследия, включая объекты археологического наследия, подразделяются на следующие виды: памятники, ансамбли, достопримечательные места. Выявленный объект культурного наследия «Одиночный курган «Соленый - III», визуально состоящий из одной насыпи является самостоятельным археологическим объектом. Иные объекты, включенные в реестр, выявленные объекты и объекты, обладающие признаками объекта культурного наследия, на прилегающих территориях относительно территории выявленного объекта культурного наследия «Одиночный курган «Соленый - III», отсутствуют.

Таким образом, выявленный объект культурного наследия «Одиночный курган «Соленый - III» не имеет признаков предъявляемым к ансамблям или

достопримечательные места, а в большей степени соответствует критериям, предъявляемых к виду объектов культурного наследия как «памятник».

7. Обоснование предмета охраны выявленного объекта культурного наследия «Одиночный курган «Соленый - III».

В Отчете об археологических разведках Ю.С.Лебедева (Открытый лист № 1096-2020 от 16 июля 2020) содержится описание особенностей выявленного объекта культурного наследия «Одиночный курган «Соленый - III», являющихся основаниями для включения его в реестр и подлежащих обязательному сохранению, а именно: местоположение памятника археологии в окружающей среде, характеристика формы курганной насыпи, материал из которого она сложена, размеры, подкурганное пространство (захоронения, артефакты, конструкции, сооружения) и земельный участок в границах территории объекта культурного наследия.

Таким образом, предложенное в экспертируемой документации описание особенностей объекта, являющихся основаниями для включения его в реестр и подлежащих обязательному сохранению, обосновано.

8. Обоснование границ территории выявленного объекта культурного наследия «Одиночный курган «Соленый - III».

В соответствии с п. 14 ст. 45.1 Федерального закона от 25 июня 2002 г. № 73-ФЗ научный отчет о выполненных археологических полевых работах является основным документом, представляющим результаты проведения археологических полевых работ в соответствии с выданным разрешением (открытым листом). В научном отчете о выполненных археологических полевых работах в текстовом, графическом, фотографическом и иных видах должны быть представлены полные данные о выявленных и (или) об исследованных объектах археологического наследия и археологических предметах. В пункте 3 ст. 3.1 Федерального закона от 25 июня 2002 г. № 73-ФЗ указано, что границы территории объекта археологического наследия определяются на основании археологических полевых работ. Предложенный на рассмотрение проект границ территории выявленного объекта культурного наследия «Одиночный курган «Соленый - III» подготовлен на основании Отчета Ю.С.Лебедева (Открытый лист № 1096-2020 от 16 июля 2020), выполненного согласно Положению о порядке проведения археологических полевых работ и составления научной отчетной документации, утвержденному постановлением Бюро Отделения историко-филологических наук Российской академии наук от 20 июня 2018 г. № 32 и Методике определения границ территорий объектов археологического наследия, разработанной Институтом археологии Российской академии наук и рекомендованной к применению с 01 января 2012 г. письмом Министерства культуры Российской Федерации от 27 января 2012 г. № 12-01-39/05-АБ.

Согласно п. 7.6.9. указанной методики граница территории одиночного объекта археологического наследия также может быть определена с учетом возможных визуально не фиксируемых сооружений на расстоянии от 2-х м от подошвы насыпи внешнего периметра сооружений, ориентировочных границ элементов объекта археологического наследия. Данное расстояние не должно превышать 25 м.

Общая граница территории объекта археологического наследия - «Одиночный курган «Соленый - III» в Отчёте об археологических разведках описана 4-мя характерными поворотными точками. Поворотные точки оформлены во всемирной географической системе координат (WGS-84). Границы памятника, проведены на расстоянии около 10 м от краев насыпи кургана.

Таким образом, проект границ территории выявленного объекта культурного наследия «Одиночный курган «Соленый - III» соответствует положениям ст. 3.1, 18, 45.1 Федерального закона от 25 июня 2002 г. № 73-ФЗ.

9. Фотографическое изображение выявленного объекта культурного наследия «Одиночный курган «Соленый - III».

В экспертируемой документации имеются фотографические изображения выявленного объекта культурного наследия «Одиночный курган «Соленый - III». Фотографические изображения в соответствии с пунктом 2 статьи 18 Федерального закона от 25 июня 2002 г. № 73-ФЗ относятся к обязательным документам при включении объекта культурного наследия в реестр. Фотофиксация данного памятника археологии является полной. Она отражает особенности рельефа и местонахождение памятника в окружающем пространстве. Общий вид курганной насыпи осуществлялся с востока, фото частей насыпи было выполнено с юга-юго-востока и северо-востока. Количество, качество фотографических изображений достаточно для получения представления об объекте культурного наследия, его предмете охраны и окружающей его среды. Эти фото изображения позволяют идентифицировать памятник археологии.

Выводы экспертизы.

Включение в реестр выявленного объекта культурного наследия «Одиночный курган «Соленый - III», обладающего историко-культурной ценностью и соответствующего критериям объекта культурного наследия, установленным положениями Федерального закона от 25 июня 2002 г. № 73-ФЗ, является **обоснованным (положительное заключение)**.

Объект культурного наследия «Одиночный курган «Соленый - III» рекомендуется для включения в Единый государственный реестр объектов культурного наследия (памятников истории и культуры) народов Российской

Федерации со следующими учетными данными, установленными в соответствии с п. 2 ст. 18 Федерального закона от 25 июня 2002 г. № 73-ФЗ:

1. Сведения о наименовании объекта: «Одиночный курган «Соленый - III».

2. Сведения о времени возникновения или дате создания объекта, датах основных изменений (перестроек) данного объекта и (или) датах связанных с ним исторических событий: IV тыс. до н.э. - XV в. н.э.

3. Сведения о местонахождении объекта (адрес объекта или при его отсутствии описание местоположения объекта): Российская Федерация, Астраханская область, Черноярский район, в 5,9 км к ЮЮВ от центрального съезда с автодороги Астрахань-Волгоград в село Соленое Займище, в 12,2 км к СЗ от центрального съезда с автодороги Астрахань-Волгоград в село Грачи и в 0,68 км к западу от одиночного кургана «Соленый - I». Географические координаты центра курган в системе WGS-84: N47°52'30,38" E46°09'38,41".

4. Сведения о категории историко-культурного значения объекта: объект культурного наследия федерального значения.

5. Сведения о виде объекта: памятник археологии.

6. Описание особенностей объекта, являющихся основаниями для включения его в реестр и подлежащих обязательному сохранению (предмет охраны объекта культурного наследия):

- местоположение, согласно подпункту 3 пункта Выводы экспертизы настоящего акта экспертизы.

- территория объекта, утвержденная в установленном порядке;

- структура насыпи кургана (форма, материалы из которых он состоит);

- размеры: высота до 3 м, диаметр 84 м;

- объекты (артефакты), находящиеся на поверхности кургана (при наличии);

- подкурганные объекты, находящиеся в целом или фрагментированном состоянии: артефакты, конструкции, сооружения, выполненные из различных материалов, следы ритуальных обрядов, захоронения человека и животных;

- прикурганные объекты (сооружения, артефакты, подъемный материал), связанные с курганной насыпью.

7. Сведения о границах территории выявленного объекта культурного наследия, включая текстовое и графическое описания местоположения этих границ, перечень координат характерных точек этих границ в системе координат, установленной для ведения Единого государственного реестра недвижимости.

Границы края насыпи кургана определены с помощью инструментальной съемки. Общая граница территории объекта археологического наследия «Одиночный курган «Соленый - III» описана 4-

мя характерными поворотными точками. Поворотные точки оформлены во всемирной географической системе координат (WGS-84).

Каталог координат характерных (поворотных) точек границ территории в системах координат WGS-84

Обозначение (номер) поворотной точки	Координаты поворотных точек во Всемирной геодезической системе координат (WGS-84)	
	Северная широта	Восточная долгота
1	47°52'29,28" С	46°09'36,71" В
2	47°52'32,56" С	46°09'36,71" В
3	47°52'32,56" С	46°09'41,68" В
4	47°52'29,28" С	46°09'41,68" В
1	47°52'29,28" С	46°09'36,71" В

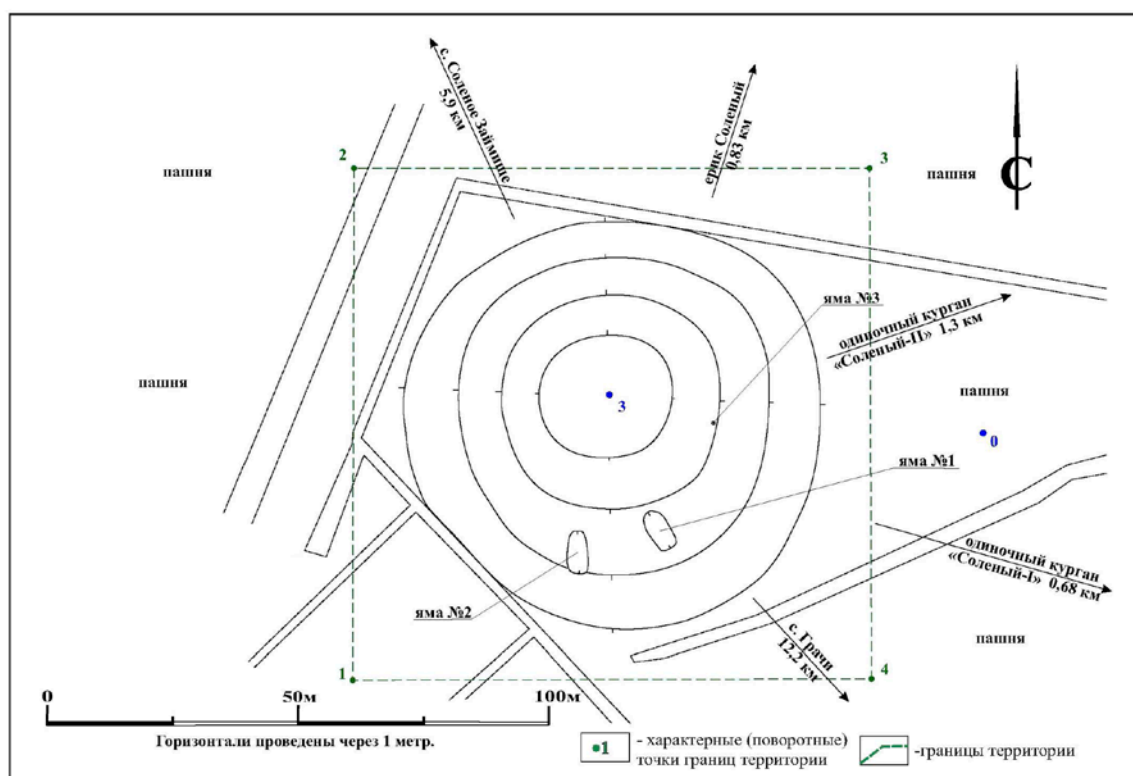
Описание границ территории объекта культурного наследия «Одиночный курган «Соленый - III»

Обозначение части границы		Описание прохождения части границ
от точки	до точки	
1	2	(точка 1 расположена в 77 м на ЮЗ от центра кургана) 102 м с юга на север по относительно ровной, задернованной травянистой растительностью поверхности. Граница пересекает русла трёх водогонов
2	3	102 м с запада на восток по относительно ровной, задернованной травянистой растительностью поверхности. У точки 2 граница пересекает русло водогона.
3	4	102 м с севера на юг по относительно ровной, задернованной травянистой растительностью поверхности. В северной и южной части граница пересекает русла двух водогонов.
4	1	102 м с востока на запад по относительно ровной, задернованной травянистой растительностью поверхности. В западной части граница пересекает русла двух водогонов

Периметр границ территории выявленного объекта археологического наследия «Одиночный курган «Соленый - III» составляет 408 м. Площадь памятника археологии внутри установленных границ 10397 м².

Эксперт Н.В. Лебедева

**Графическое изображение прохождения границ территории
выявленного объекта археологического наследия «Одиночный курган
«Соленый - III»**



Эксперт Н.В. Лебедева

8. Фотографическое (иное графическое) изображение.

В экспертируемой документации, являющейся приложением к настоящему акту государственной историко-культурной экспертизы, имеются фотографические изображения выявленного объекта культурного наследия



Одиночный курган «Соленый - III». Вид с востока.



Одиночный курган «Соленый - III». Яма №1. Вид с ЮЮВ.

**Фотографическое изображение памятника, выполненное
в рамках настоящей экспертизы, в 2024 году**



Вид с северо-востока на выявленный памятник археологии
«Одиночный курган «Соленый - III». Фото 2024 года

Перечень приложений к заключению экспертизы.

1. Копия разрешения (Открытого листа) № 1096-2020 от 16 июля 2020 года, выданного на имя Ю.С.Лебедева. – с.22.
2. Лебедев Ю.С. Отчёт об археологических разведках в Енотаевском, Черноярском и Красноярском районах Астраханской области по Открытому листу от 16.07.2020 г. № 1096-2020 в 2020 году. Разработан Государственным автономным учреждением Астраханской области «Научно-производственное учреждение «Наследие» в 2021 году. Том I (текстовая часть) стр. 1-6, 157-164, 206, 207, 214-219. Том II (иллюстративная часть) Рис. 1. Том IV (иллюстративная часть) Рис. 605-614. – с.24.
3. Справка ФГБУН Институт археологии РАН от 30.06.21 № 217-2 о принятии на постоянное хранение в составе научно-отраслевого архива Института археологии РАН научного отчета об археологических разведках в Енотаевском, Черноярском и Красноярском районах Астраханской области в 2020 году, выполненного Лебедевым Юрием Сергеевичем в соответствии с выданным разрешением (открытым листом) №01096 (разведки) от «16» июля 2020 года. – с. 60.
4. Выкопировка из распоряжения Службы государственной охраны объектов культурного наследия Астраханской области от 07 апреля 2021 № 18-р «О включении в перечень выявленных объектов культурного наследия». – с.62.
5. Выписка из Единого государственного реестра недвижимости от 21.10.2024г. № КУВИ-001/2024-258946591. – с. 66.
6. Контракт № 8-Н/2024 от 19 ноября 2024 на оказание услуг по проведению государственной историко-культурной экспертизы. – с. 92.

Дата оформления заключения экспертизы – 07 декабря 2024 г.

**Эксперт по проведению государственной
историко-культурной экспертизы**

Лебедева Н.В.

Эксперт Н.В. Лебедева

Приложение 1
к акту экспертизы

Копия разрешения (Открытого листа) № 1096-2020 от 16 июля 2020 года,
выданного на имя Ю.С.Лебедева



Министерство культуры Российской Федерации

ОТКРЫТЫЙ ЛИСТ

№ 1096-2020

Настоящий открытый лист выдан:

Лебедеву Юрию Сергеевичу

паспорт 1209 № 317873

(серия номер паспорта)

на право проведения археологических полевых работ
на территории Черноярского, Енотаевского, Харабалинского и Красноярского районов Астраханской области.

На основании открытого листа

Лебедев Юрий Сергеевич

(Ф.И.О.)

имеет право производить следующие археологические полевые работы:
археологические разведки с осуществлением локальных земляных работ на указанной территории в целях выявления объектов археологического наследия, уточнения сведений о них и планирования мероприятий по обеспечению их сохранности.

Передоверие права на проведение археологических полевых работ по данному открытому листу другому лицу запрещается.

Срок действия открытого листа: с *16 июля 2020 г.* по *31 декабря 2020 г.*

Дата принятия решения о предоставлении открытого листа: *16 июля 2020 г.*

Первый заместитель Министра

(должность)

(подпись)

С.Г.Обрывалин

(Ф.И.О.)

Дата *16 июля 2020 г.*

МП

020004

Приложение 2
к акту экспертизы

Лебедев Ю.С. Отчёт об археологических разведках в Енотаевском,
Черноярском и Красноярском районах Астраханской области по Открытому
листу от 16.07.2020 г. № 1096-2020 в 2020 году (выкопировка)

ГОСУДАРСТВЕННОЕ АВТОНОМНОЕ УЧРЕЖДЕНИЕ
АСТРАХАНСКОЙ ОБЛАСТИ
«НАУЧНО-ПРОИЗВОДСТВЕННОЕ УЧРЕЖДЕНИЕ «НАСЛЕДИЕ»



Астраханское
Археологическое
наследие

ОТЧЁТ

об археологических разведках в Енотаевском, Черноярском и
Красноярском районах Астраханской области по Открытому листу от
16.07.2020г. № 1096-2020 в 2020 году.

ТОМ I

Исследователь:

Директор:



Ю.С. Лебедев

Г.Д. Климова

АСТРАХАНЬ 2021 г.

АННОТАЦИЯ

В полевом сезоне 2020 года археологическая экспедиция «Астраханское археологическое наследие» Государственного автономного учреждения Астраханской области «Научно-производственное учреждение «Наследие» в соответствии с пунктом 1 Плана деятельности отдела археологии ГАУ АО «НПУ «Наследие» на 2020 год провела археологическое обследование (разведки) на территории Енотаевского, Черноярского и Красноярского районов Астраханской области на основании Открытого листа от 16.07.2020г. № 1096-2020, выданного Министерством культуры Российской Федерации на имя Лебедева Ю.С. на право проведения археологических полевых работ (археологических разведок) с осуществлением локальных земляных работ на указанных территориях в целях выявления объектов археологического наследия, уточнения сведений о них и планирования мероприятий по обеспечению их сохранности.

Работы проводились за счет средств, выделенных на эти цели ГАУ АО «НПУ «Наследие».

В процессе проведенных работ на территории Енотаевского района был выявлен 71 новый памятник археологии: 35 одиночных курганов и 36 курганных групп с общим количеством в 136 курганов.

На территории Черноярского района выявлено 3 одиночных кургана.

На территории Красноярского района выявлено 11 новых местонахождений разновременного археологического материала и 1 стоянка позднего неолита Приозёрная.

Сведения о проведенных работах и выявленных памятниках археологического наследия поданы в Службу государственной охраны объектов культурного наследия Астраханской области.

Работы проведены по методике, утвержденной Отделом полевых исследований Института археологии РАН.

По итогу проведения разведок был написан отчет, состоящий из 4-х томов:

Т. I – текст, стр. 1 - 245

Т. II – альбом иллюстраций: стр. 1 – 184; рис. 1 - 250

Т. III - альбом иллюстраций: рис. стр. 1 – 189; рис. 251 - 498

Т. IV - альбом иллюстраций: рис. стр. 1 – 173; рис. 499 – 745

Ключевые слова: объекты культурного наследия, археологические памятники, курганные группы, одиночные курганы, местонахождения, стоянки, обследование, шурф, стратиграфия, песок, суглинок.

СОДЕРЖАНИЕ

Том I

Аннотация	2
Список основных участников исследований	4
Введение	5
Енотаевский район	7
Геоморфологическая характеристика района исследования	7
Историко-архивная справка	12
Методика исследований	16
Археологические разведки на территории Енотаевского района в 2020 году	18
Черноярский район	157
Геоморфологическая характеристика района исследования	157
Историко-архивная справка	159
Методика исследований	161
Археологические разведки на территории Черноярского района в 2020 году	163
Красноярский район	168
Геоморфологическая характеристика района исследования	168
Историко-архивная справка	170
Методика исследований	172
Археологические разведки на территории полупустынной зоны Красноярского района в 2020 году	175
Заключение	206
Коллекционная опись находок	208
Список источников	214
Список иллюстраций	220
Справка о сдаче коллекции	242
Выписка из протокола № 2 от 18.05.2021 г.	243
Открытый лист от 16.07.2020г. № 1096-2020г.	245

Том II

Альбом иллюстраций, рис. 1 – 250.....	1 - 184
---------------------------------------	---------

Том III

Альбом иллюстраций, рис. 251 – 498.....	1 - 189
---	---------

Том IV

Альбом иллюстраций, рис. 499 – 745.....	1 - 173
---	---------

Список основных участников исследований:

1. Лебедев Юрий Сергеевич - начальник отряда, главный научный сотрудник отдела археологии ГАУ АО «НПУ «Наследие», автор отчета;
2. Гречкина Татьяна Юрьевна – начальник отдела археологии ГАУ АО «НПУ «Наследие», к.и.н., доцент, соавтор отчета;
3. Рябичкин Дмитрий Валерьевич - младший научный сотрудник отдела археологии ГАУ АО «НПУ «Наследие», соавтор отчета, подбор картографического материала;
4. Акимовский Сергей Юрьевич– младший научный сотрудник отдела археологии ГАУ АО «НПУ «Наследие», организация и проведение земляных работ;
5. Селюнина Ангелина Максимовна – осмотр местности, камеральные работы
6. Беянина Дарья Николаевна – вычерчивание стратиграфии шурфов, составление коллекционной описи;
7. Саидова Луизат Темирхановна – осмотр местности, земляные работы;
8. Кириченко Александр Иванович – осмотр местности, земляные работы;
9. Бобровская Дина Гариффулаевна – отрисовка археологического материала;
10. Шумеленков Сергей Владимирович – водитель ГАУ АО «НПУ «Наследие».

ВВЕДЕНИЕ

В полевом сезоне 2020 года археологическая экспедиция «Астраханское археологическое наследие» Государственного автономного учреждения Астраханской области «Научно-производственное учреждение «Наследие» в соответствии с пунктом 1 Плана деятельности отдела археологии ГАУ АО «НПУ «Наследие» на 2020 год провела археологическое обследование (разведки) на территории Енотаевского, Черноярского и Красноярского районов Астраханской области на основании Открытого листа от 16.07.2020г. № 1096-2020, выданного Министерством культуры Российской Федерации на имя Лебедева Ю.С. на право проведения археологических полевых работ (археологических разведок) с осуществлением локальных земляных работ на указанных территориях в целях выявления объектов археологического наследия, уточнения сведений о них и планирования мероприятий по обеспечению их сохранности.

Работы проводились за счет средств, выделенных на эти цели ГАУ АО «НПУ «Наследие».

Для выполнения этих задач были:

- проведены историко-архивные, библиографические исследования и сбор данных о результатах работ предыдущих экспедиций;
- визуальное обследование отдельных участков Енотаевского, Черноярского, Красноярского районов, сбор подъемного материала, изучение микрорельефа местности;
- фиксация обнаруженных объектов археологического наследия;
- шурфовочные работы;
- составление документации по результатам исследований и подготовка документации для постановки выявленных археологических объектов на государственную охрану.

В процессе проведенных работ на территории Енотаевского района был выявлен 71 новый памятник археологии: 35 одиночных курганов и 36 курганных групп с общим количеством в 136 курганов.

На территории Черноярского района выявлено 3 одиночных кургана.

На территории Красноярского района выявлено 11 новых местонахождений разновременного археологического материала и 1 стоянка позднего неолита Приозёрная.

Сведения о проведенных работах поданы в Службу государственной охраны объектов культурного наследия Астраханской области.

Работы проведены по методике, утвержденной Отделом полевых исследований Института археологии РАН.

По итогу проведения разведок был написан отчет, состоящий из 4-х томов:

Т. I – текст, стр. 1 - 245

Т. II – альбом иллюстраций: стр. 1 – 184; рис. 1 - 250

Т. III - альбом иллюстраций: рис. стр. 1 – 189; рис. 251 - 498

Т. IV - альбом иллюстраций: рис. стр. 1 – 173; рис. 499 – 745.

Ключевые слова: объекты культурного наследия, археологические памятники, курганные группы, одиночные курганы, местонахождения, стоянки, обследование, шурф, стратиграфия, песок, суглинок.

ЧЕРНОЯРСКИЙ РАЙОН.

ГЕОМОРФОЛОГИЧЕСКАЯ ХАРАКТЕРИСТИКА РАЙОНА ИССЛЕДОВАНИЙ.

Черноярский район расположен в северной части Астраханской области и раскинулся вдоль берега р. Волги с севера на юг на 140 км, и с запада на восток на 50 км, его площадь составляет 4,2 тыс. км². Район с севера граничит с Волгоградской областью, с запада — с республикой Калмыкия, с востока — с Ахтубинским районом Астраханской области и с юга — с Енотаевским районом Астраханской области. Расстояние до областного центра — 273 километр (Рис. 605). Территория Черноярского района расположена в климатической зоне, которая характеризуется как очень засушливая с жарким летом и умеренно холодной зимой. Часть территории района расположена в пойме реки Волги. Среднегодовая температура воздуха составляет 8,7° С. В годовом цикле температур воздуха наблюдается три месяца с отрицательной температурой (декабрь-февраль). Для всего района характерно быстрое нарастание температур, что вызывает высыхание почвы в короткий период времени и засыхание растений. Преобладающими ветрами в течение всего года являются ветры восточных направлений, которые характеризуются большой устойчивостью.

Черноярский район делится на два различающихся между собой морфологических района: северная Сарпинская низменная равнина и северная лугово-лесная пойма. Северная Сарпинская низменная равнина заключена в треугольнике между р. Волгой и Сарпинской ложбиной в пределах суглинистой северной комплексной полупустыни. Это плоская низменная древне-морская суглинистая аккумулятивная равнина, слабо покатая к югу. Местами поверхность слабо повышается, представляя систему широких увалообразных плоских бугров, являющихся неровностями морского дна соляно-купольного происхождения. Северная лугово-лесная пойма располагается в северной полупустыне, включая участки Волго-Ахтубинской поймы. В этот район входят широкая (30–40 км) и относительно высокая часть Волго-Ахтубинской поймы, а также две надпойменные террасы. Пойма расчленена протоками и рукавами, пространства которых имеют островной характер и представляют пойменные террасы трех уровней, неправильно чередующихся. Их окраинные (обращенные к протокам) части супесчаные и песчаные (отмели, прирусловые валы), центральные — преимущественно глинистые и суглинистые, равнинные и мелкогрядистые.

Большая часть Черноярского района расположена в Сарпинской низменности. Почвообразующими породами служат древнекаспийские отложения. Они представлены желто-бурыми суглинками и красно-бурыми глинами. Желто-бурые суглинки

характеризуются большой плотностью и карбонатностью. Суглинки Сарпинской низменности с глубины примерно одного метра подстилаются породами более легкого механического состава. В лиманах и лиманообразующих понижениях почвообразующимися породами служат глинистые лиманные и тяжелосуглинистые отложения. Широкое распространение получили луговые почвы полупустынь — солонцеватые, солончаковые и солонцы луговые. Восточная часть района расположена в пойме реки Волга. В зависимости от удаленности поймы от русла реки выделяют прирусловую, центральную и притеррасную части. Прирусловая и центральная части поймы различаются по составу аллювиальных отложений. Наибольшее распространение на равнинной части получила растительность солонцов. Для растительного покрова светло-каштановых почв характерны: полынь белая, ромашник, из злаков — типчак, ковыль волосовидный, житняк. Растительность лиманов зависит от длительности и глубины затопления, засоленности и заболоченности почвы. На незасоленных лиманах растительность представлена пыреем ползучим, житняком гребневидным, полынью солончаковой. На более засоленных лиманах преобладают полынь солончаковая, однолетние солянки. В пойме реки Волги сформировались пойменные луговые темно-цветные почвы. Растительность поймы имеет ряд особенностей, связанных с гидрологическим режимом реки. Главная из них состоит в очень раннем и коротком затоплении лугов полыми водами, начинается оно в конце апреля, спад воды заканчивается в начале мая, из-за прекращения сброса паводковых вод Волгоградской ГЭС. Общая продолжительность затопления лугов составляет 1-2 недели. В связи с этим вегетационных периодов у луговой растительности нет, как это было до 1999 года. Луговая растительность поймы представлена многолетними корневищными злаками: пыреем ползучим, козлом безостым и разнотравьем: солодкой голой, дербенником ложным, подмаренником настоящим и др. Поверхностные воды в районе представлены рекой Волгой, ее многочисленными рукавами, протоками, ериками, озерами. В пределах района протяженность Волги составляет 140 км. Почти вся территория района расположена на правобережье реки, и только небольшая часть, междуречье Волго-Ахтубинской поймы — на левом берегу. Ширина поймы от 8 до 2 км.

ИСТОРИКО-АРХИВНАЯ СПРАВКА

Основные исследования в Черноярском районе Астраханской области проводились Поволжской археологической экспедицией ИА РАН в 1971 – 1988 годах (Фёдоров-Давыдов, Дворниченко, Малиновская, 1971; Дворниченко, Куйбышев, Малиновская, Фёдоров-Давыдов, 1975; Фёдоров-Давыдов, Дворниченко, 1977; Фёдоров-Давыдов, Дворниченко, Смирнов, 1977; Фёдоров-Давыдов, Дворниченко, Малиновская, Паромов, 1978; Фёдоров-Давыдов, Дворниченко, Паромов, 1979; Дворниченко, Фёдоров-Давыдов, 1980; Дворниченко, Фёдоров-Давыдов, 1981; Дворниченко, Плахов, Фёдоров-Давыдов, 1984; Плахов, 1984; Дворниченко, 1985; Дворниченко, 1986; Дворниченко, 1987-1988). Частично материалы этих исследований опубликованы (Древности Астраханского края, изд-во «Наука», М., 1977).

Кроме Поволжской археологической экспедиции небольшие работы в этом районе проводили археологи Самарского государственного педагогического института (Козин, 1983) и Волгоградского государственного университета (Дьяченко, 1989).

В полевом сезоне 2003 года Астраханской археологической экспедицией сектора археологии ГНПУ «Наследие» в результате разведок в Черноярском районе было выявлено в общей сложности 79 курганов, как одиночных, так и входящих в курганные группы, (рис. 605), ².

Одиночные курганы:

1. Одиночный курган «Сыртовой-1»
2. Одиночный курган «Сыртовой-2»
3. Одиночный курган «Кузьмин»
4. Одиночный курган «Большой Лиман»
5. Одиночный курган «Соленое Займище - 1»
6. Одиночный курган «Соленое Займище - 2»
7. Одиночный курган «Соленое Займище - 3»

Курганные группы:

8. Курганная группа «Хараджильная»
9. Курганная группа «Полынная»
10. Курганная группа «Соленое Займище-1»
11. Курганная группа «Яблоня»
12. Курганная группа «Черноярская»

² Гречкина Т.Ю. Отчет об археологических разведках в Черноярском районе Астраханской области в 2003 году. Астрахань, 2004.

13. Курганная группа «Кривая Лука- VII»
14. Курганная группа «Кривая Лука-VIII»
15. Курганная группа «Кривая Лука-IX»
16. Курганная группа «Старица»
17. Курганная группа «Сырмолотов»
18. Курганная группа «Самарский хутор»
19. Курганная группа «Вязовка»
20. Курганная группа «Соленое Займище-2»

В результате разведок в 2007 году под руководством Д. В. Кутукова в Черноярском районе было выявлена курганная группа Садовая (Кутуков, 2007 г.)³.

В 2013 года археологической экспедицией Автономного учреждения Астраханской области «Государственное научно-производственное учреждение «Наследие» под руководством Н.М. Джемнихановой на территории Черноярского района было доследовано разрушенное при прокладывании газопровода захоронение, относимое к срубному периоду эпохи бронзы. Погребение было обнаружено в 4,62 км к ССЗ от села Соленое займище и в 167 м к западу от автотрассы по многочисленным фрагментам человеческих костей, покрытых охрой; кроме того, был найден археологически целый орнаментированный сероглиняный лепной сосуд. Исходя из характера размещения костных останков, зафиксированных при расчистке, можно предположить, что захоронение (одиночное либо парное) было ограблено в древности, о чем свидетельствует различный уровень залегания костей, в том числе и в сочленении. Обнаруженные два пятна кальцинированных костей животных, вероятно, относятся к погребальной тризне. Они располагались в засыпи могильной ямы, и не были затронуты грабителями.

Возможно, разрушенное захоронение являлось основным погребением кургана, насыпь которого была полностью уничтожена в ходе ирригационных работ, активно проводившихся на территории Черноярского района во второй половине XX в ⁴.

³ Кутуков Д.В. Отчет об археологическом обследовании трассы проектируемой волоконно-оптической линии передач по землям Черноярского района Астраханской области, Малодербетского и Сарпинского районов Республики Калмыкия в 2007 году. Астрахань, 2011

⁴ Джемниханова Н.М. Отчет об археологических разведках на территории Ахтубинского, Харабалинского, Черноярского, Енотаевского, Наримановского, Приволжского районов Астраханской области в 2013 году. Астрахань, 2014г.

МЕТОДИКА ИССЛЕДОВАНИЙ

Археологические научно-исследовательские работы (археологические разведки) по выявлению новых памятников археологии в Черноярском районе Астраханской области проводились в соответствии с Положением о порядке проведения археологических полевых работ и составления научной отчетной документации, утвержденным постановлением Бюро Отделения историко-филологических наук Российской академии наук от 20 июня 2018 г. № 32, а также методикой, разработанной для проведения археологических разведок.

Предварительно была изучена археологическая и краеведческая литература, посвященная памятникам археологии Черноярского района, подняты архивные материалы в виде археологических отчетов. Кроме того, изучались материалы топографических карт, отражающих географическую и топографическую характеристику исследуемых территорий.

По результатам изучения географических и топографических карт и предварительного анализа спутниковых снимков Черноярского района, размещенных в открытом доступе на электронном ресурсе Bing Maps — картографический сервис Microsoft // [электронный ресурс] URL: <https://www.bing.com/maps>, в его южной части были выявлены места расположения объектов, обладающих признаками курганов. Все эти объекты имели следующие особенности: правильную округлую форму, соответствующую курганным насыпям, по краям которых фиксируются, благодаря цветовому контрасту с окружающим ландшафтом, ровики различных форм. Насыпи либо практически не отличаются по цветовому диапазону от окружающего ландшафта, либо имеют более светлый цвет. По центру большинства таких объектов (насыпей) фиксируются пятна различных форм, которые могут интерпретироваться как следы грабительских ям. Помимо этого, были особо отмечены пятна развеянных песков, которые находились вблизи пересохших или действующих водоемов, как места потенциально пригодные для размещения древних стоянок.

При проведении археологических разведок был выбран пеший способ передвижения, в ходе которого производился визуальный осмотр местности. В результате археологического обследования было выявлено 3 одиночных кургана, сведения о проведенных работах поданы в Службу государственной охраны объектов культурного наследия Астраханской области.

При обследовании выявленных памятников археологии весь комплекс работ осуществлялся в соответствии с действующей методикой. Каждый выявленный курган был зафиксирован на местности путем привязки по системе GPS. Проведена полная фотографическая фиксация как самих выявленных археологических объектов, так и участков их месторасположения. Учитывая п 3.7 Положения о порядке проведения археологических

полевых работ и составления научной отчетной документации (утверждено постановлением Бюро Отделения историко-филологических наук Российской академии наук от 20 июня 2018 г. № 32), в котором категорически запрещается нарушение целостности объектов археологического наследия: шурфовка курганов, древних погребений, жилищных впадин, жальников или других визуально выраженных на поверхности, шурфовка на выявленных объектах – одиночных курганах не производилась.

АРХЕОЛОГИЧЕСКИЕ РАЗВЕДКИ НА ТЕРРИТОРИИ ЧЕРНОЯРСКОГО РАЙОНА В 2020 ГОДУ.

В полевом сезоне 2020 года археологическая экспедиция «Астраханское археологическое наследие» Государственного автономного учреждения Астраханской области «Научно-производственное учреждение «Наследие» провела археологическое обследование только на небольшой территории южной части Черноярского района на границе с Енотаевским районом, в результате которого было выявлено три новых одиночных кургана, (рис. 606, 607).

Одиночный курган «Соленый - III»

Одиночный курган «**Соленый - III**» выявлен в 5,9км к ЮЮВ от центрального съезда с автодороги Астрахань-Волгоград в село Соленое займище и в 12,2км к СЗ от центрального съезда с автодороги Астрахань-Волгоград в село Грачи, (рис. 606, 607, 608, 609).

Одиночный курган «**Соленый - III**» располагается в 0,68км на ВСВ от одиночного кургана «**Соленый - I**», в 1,3км на ВЮВ от одиночного кургана «**Соленый - II**» и в 0,83 км на юг от одноименного ерика Соленый. Высота расположения памятника над уровнем моря по Балтийской системе высот составляет 0 м, (рис. 608).

Одиночный курган **Соленый - III**, (рис. 608 - 614), имеет правильную округлую форму насыпи диаметром 84м и высотой до 3м. Координаты центра курганной насыпи: 47°52'31.1"с.ш. и 46°10'39.0"в.д. Он располагается на относительно ровной поверхности в местности ведения интенсивного сельского хозяйства и со всех сторон окружен пашней и водогонами. Поверхность курганной насыпи задернована полынно-разнотравной растительностью. Высота расположения курганной насыпи над уровнем моря по Балтийской системе высот составляет 3 м, (рис. 608).

С ЮЗ и севера к курганной насыпи вплотную примыкает водогон. На южном склоне курганной насыпи были зафиксированы две сильно оплывших ямы.

Яма №1 (рис. 613) находится в 24м на ЮЮВ от центра курганной насыпи, имеет размеры 4*7м и глубину до 0,9м.

Яма №2 (рис. 612) находится в 13м на запад от ямы1, имеет размеры 3*7м и глубину до 0,7м.

На восточном склоне в 21м на ВЮВ от вершины курганной насыпи и в 21м на ССВ от ямы №1 была зафиксирована яма №3 - грабительская закопушка, имеющая размеры 0,4*0,4м и глубину 0,15м, (рис. 614)

Ровик не фиксируется.

Границы территории выявленного объекта культурного наследия – одиночного кургана **Соленый - III**, устанавливаются согласно схеме по условным линиям между точками, обозначенными цифрами 1 – 4, (рис. 608).

**Описание границ территории
выявленного объекта археологического наследия**

Обозначение части границы		Описание прохождения части границ
от точки	до точки	
1	2	(точка 1 расположена в 77 м на ЮЗ от центра кургана) 102 м с юга на север по относительно ровной, задернованной травянистой растительностью поверхности. Граница пересекает русла трёх водогонов.
2	3	102 м с запада на восток по относительно ровной, задернованной травянистой растительностью поверхности. У точки 2 граница пересекает русло водогона.
3	4	102 м с севера на юг по относительно ровной, задернованной травянистой растительностью поверхности. В северной и южной части граница пересекает русла двух водогонов.
4	1	102 м с востока на запад по относительно ровной, задернованной травянистой растительностью поверхности. В западной части граница пересекает русла двух водогонов.

Общий периметр границы территории объекта археологического наследия составляет 408м. Площадь территории объекта археологического наследия 10397кв.м.

Границы памятника проведены на расстоянии около 10м от краев насыпей кургана, с географическими координатами поворотных точек, указанных ниже:

Обозначение (номер) поворотной точки.	Координаты поворотных точек во Всемирной геодезической системе координат (WGS-84)	
	Северная широта	Восточная долгота
1	47°52'29,28" С	46°09'36,71" В
2	47°52'32,56" С	46°09'36,71" В
3	47°52'32,56" С	46°09'41,68" В
4	47°52'29,28" С	46°09'41,68" В

Одиночный курган «Соленый - II»

Одиночный курган **«Соленый - II»** выявлен в 6,38км к ЮВ от центрального съезда с автодороги Астрахань-Волгоград в село Соленое займище и в 11,7км к СЗ от центрального съезда с автодороги Астрахань-Волгоград в село Грачи, (рис. 606, 607, 615 - 618).

Одиночный курган **«Соленый - II»** располагается в 0,57км на ССВ от одиночного кургана **«Соленый - I»**, в 1,3км на ВСВ от одиночного кургана **«Соленый - III»** и в 0,86 км

ЗАКЛЮЧЕНИЕ

Таким образом, в полевом сезоне 2020 года археологическая экспедиция «Астраханское археологическое наследие» Государственного автономного учреждения Астраханской области «Научно-производственное учреждение «Наследие» в соответствии с пунктом 1 Плана деятельности отдела археологии ГАУ АО «НПУ «Наследие» на 2020 год провела археологическое обследование (разведки) на территории Енотаевского, Черноярского и Красноярского районов Астраханской области на основании Открытого листа от 16.07.2020г. № 1096-2020, выданного Министерством культуры Российской Федерации на имя Лебедева Ю.С. за счет средств, выделенных на эти цели ГАУ АО «НПУ «Наследие».

Археологические разведки, проведенные на территории Енотаевского района позволили выявить 71 новый памятник археологии: 35 одиночных курганов и 36 курганных групп с общим количеством в 136 курганов. До 2000 года на территории района не было поставлено на охрану ни одного памятника археологии. За двадцатилетний период эпизодических разведок, проводившихся на территории этого района с 2000 года различными экспедициями, как правило, рамках хоздоговорных работ, было выявлено и поставлено на госохрану всего 24 археологических объекта.

К сожалению, многие курганные насыпи на поверхности имели грабительские ямы или были повреждены в ходе сельскохозяйственных работ. В настоящее время они рассматриваются как разрушающиеся археологические объекты, на которых нужно проводить спасательные мероприятия – охранные раскопки.

На территории Черноярского района археологические разведки были проведены только в самой его южной части – на границе с Енотаевским районом. В результате работ было выявлено 3 новых одиночных кургана.

На территории Красноярского района археологические разведки были проведены на разрушенных барханах, расположенных в песках Каир-Шак, где в 80-х годах прошлого века археологам из города Куйбышева (г. Самара) удалось обнаружить сразу две стоянки с сохранившимся культурным слоем: стоянку Каир-Шак I и стоянку Каир-Шак III, а также многочисленные местонахождения эпох камня и бронзы. По результатам работ 2020 года на площади раздутых барханов было обнаружено 12 археологических объектов. Датировка их

довольно разнообразна – от эпохи камня до развитого средневековья. К сожалению, большинство объектов представлены местонахождениями археологического материала с полностью разрушенным культурным слоем (11 объектов). Сохранившийся культурный слой зафиксирован только на одном объекте – выявленной стоянке позднего неолита Приозёрной.

Сведения о проведенных работах и списки выявленных объектов поданы в Службу государственной охраны объектов культурного наследия Астраханской области.

Исследователь



Лебедев Ю.С.

СПИСОК ИСТОЧНИКОВ

Список используемых источников по Енотаевскому району.

Монографии и статьи:

1. Древности Астраханского края. Труды Поволжской археологической экспедиции. Вып. 4. Ред. Г.А. Федоров – Давыдов. М., изд-во «Наука», М., 1977 г.
2. Федоров – Давыдов Г.А. Сокровища сарматских вождей и древние города Поволжья. М. Наука, 1988 г.
3. Гречкина Т.Ю., Шнайдштейн Е.В. Археология Астраханского края на рубеже тысячелетий. // Археология Нижнего Поволжья на рубеже тысячелетий. Материалы Всероссийской научно-практической конференции, Астрахань, 2001.
4. Кольцов П.М. Поселение Джангар человек и его культура в неолите Северо-Западного Прикаспия, Москва, 2004г.
5. Кольцов П.М. Мезолит и Неолит Северо-Западного Прикаспия, Москва, 2005.
6. Археологические культуры Северного Прикаспия, межвузовский сборник научных трудов. Под. Ред. Н. Я. Мерперт, Куйбышев, 1988.
7. Шилов В. П. Очерки по истории древних племен Нижнего Поволжья. Л.: Наука, 1975. 209 с.
8. Сокровища сарматских вождей и древние города Поволжья: сб. статей / ред. Смирнов К.А. М.: Наука, 1989. 280 с.
9. Буваев Д.В. Инвентаризация археологических памятников Калмыкии по материалам дистанционного зондирования // Археология Восточно-Европейской степи: Межвуз. сб. науч. тр. / Под ред. В. А. Лопатина. Саратов: Научная книга, 2009. Вып. 7. С. 232–240.
10. Цуцкин Е. В., Елина А. И., Елин М. Л. Использование космических снимков в археологических целях // Памятники Калмыкии каменного и бронзового веков / Отв. ред. У. Э. Эрдниев. Элиста, 1982. С. 54–58.
11. Bing Maps — картографический сервис Microsoft // [электронный ресурс] URL: <https://www.bing.com/maps> (дата обращения: 10.09.2018).
12. Google Earth — Google Планета Земля (Самый подробный глобус) // [электронный ресурс] ГИС-проект. URL: <https://www.google.ru/intl/ru/earth/> (дата обращения: 10.09.2018).

Отчеты:

1. Васильев Д.В. Отчет об археологических разведках в зоне прокладки трассы волоконно-оптической линии связи на территории Икрянинского и Лиманского районов Астраханской области и в зоне строительства линии электропередач на территории Енотаевского и Наримановского районов Астраханской области в 2010 году. Астрахань, 2017г.
2. Гречкина Т.Ю. Отчет об археологическом обследовании участка трасса электроснабжения КТК в Енотаевском и Наримановском районах Астраханской области в 2004 году. Астрахань, 2005г.
3. Гречкина Т.Ю. Отчёт об археологических разведках на территории Черноярского, Ахтубинского, Енотаевского, Красноярского и Харабалинского районов в 2005 году. Том 1, 2. Астрахань, 2006г.
4. Григорьев Г.П. Отчёт о работах палеолитической группы Астраханской экспедиции за 1962 г.

5. Дворниченко В.В., Плахов В.В. Отчёт о работе Енотаевского отряда ПАЭ у села Косика в 1984 г.
6. Дворниченко В. В. Отчёт о раскопках бескурганного могильника у с. Косика Енотаевского р-на за 1985 г.
7. Дворниченко В.В. Отчёт о раскопках могильника у с. Косика Енотаевского района за 1986 г.
8. Дворниченко В.В. Отчёт о раскопках могильника у с. Косика Енотаевского района Астраханской области в 1987-1988 гг.
9. Джемниханова Н.М. Отчет об археологических разведках на территории Ахтубинского, Харабалинского, Черноярского, Енотаевского, Наримановского, Приволжского районов Астраханской области в 2013 году. Астрахань, 2014г.
10. Зеленева Ю.А. Отчет об археологическом обследовании трассы магистрального нефтепровода «НПС «Красноармейская» - НПС «Астраханская» вдоль трассовой ВЛ 10кВ по Черноярскому и Енотаевскому районам Астраханской области в 2003 году. Москва, 2003г.
11. Зеленева Ю.А. Отчет об археологических раскопках курганной группы в урочище «Три бугра» Енотаевского района Астраханской области. Йошкар-Ола, 2004г.
12. Козин Е.В. Отчёт об археологических разведках в Красноярском и Енотаевском районах Астраханской области за 1983 г.
13. Кононенко А.А. Отчёт об археологических разведках на территории Енотаевского района Астраханской области в 2017 году. Астрахань, 2018г.
14. Кутуков Д.В. Отчёт об археологических разведках на территории Икрянинского, Камызякского, Наримановского и Енотаевского районов в 2006 году. Астрахань, 2007г.
15. Лебедев Ю.С. Отчет об археологических разведках на территории Черноярского, Енотаевского, Ахтубинского, Харабалинского районов Астраханской области в 2014 году. Астрахань, 2015г.
16. Плахов В.В. Отчёт о работах Енотаевского отряда Поволжской экспедиции в 1984 г. Т. 2.
17. Попов П.В. Отчёт об археологических разведках в Енотаевском и Наримановском районах в 2004 году. Астрахань, 2005г.
18. Рябичкин Д.В. Отчет об археологических разведках в зоне строительства вахтового комплекса НПС «Астраханская» с обустройством подъездной автодороги в 4 км к ЗСЗ от пос. Береговой в Енотаевском районе Астраханской области, а также проектируемых трасс газопроводов-отводов «с. Замьяны – ГСП Бугринское» от пос. Береговой до с. Никольское в Енотаевском районе Астраханской области и Юстинском районе Республики Калмыкия и «Харабали-Ахтубинск 2-Ахтубинск 1» от г. Харабали Харабалинского района до с. Покровка Ахтубинского района Астраханской области. Астрахань, 2018г.
19. Соловьев Д.С. Отчёт об археологических разведках в Енотаевском районе Астраханской области в 2017 году. Астрахань, 2018г.
20. Соловьев Д.С. Отчёт об археологических разведках на территории Енотаевского района Астраханской области в 2018 году. Астрахань, 2019г.
21. Тимофеев А.А. Отчёт о проведении археологических полевых работ на территории кургана №1 в составе выявленного объекта археологического наследия курганная группа «Богомольные пески» в Енотаевском районе Астраханской области в 2019 году. Астрахань, 2020.
22. Фёдоров-Давыдов Г. А., Дворниченко В. В. Отчёт о раскопках курганов в зоне строительства Никольской оросительной системы в Астраханской области в 1977 г.
23. Фёдоров-Давыдов Г. А., Дворниченко В. В., Малиновская Н. В., Паромов Я. М. Отчёт о раскопках курганов Поволжской археологической экспедицией в Черноярском и Енотаевском районах в 1978 г. ТТ. 1-4, Астрахань, 1979г.
24. Шнайдштейн Е. В. Отчёт об археологических исследованиях в Астраханской области в 1978 г.

25. Шнайдштейн Е. В. Отчёт об археологических исследованиях в Астраханской области в 1981 г.
26. Шнайдштейн Е. В. Отчёт об археологических раскопках в 1982 г.
27. Шнайдштейн Е. В. Приложение к отчёту об археологических раскопках за 1983 г.

Список используемых источников по Черноярскому району.

Отчеты:

1. Шилов В. П. Отчет о раскопках астраханской археологической экспедиции в 1960г.
2. Шилов В. П. Отчет о раскопках астраханской археологической экспедиции в 1961г.
3. Шилов В. П. Отчет о раскопках астраханской археологической экспедиции в 1962г.
4. Шилов В. П. Отчет о раскопках астраханской археологической экспедиции в 1963г.
5. Шилов В. П. Отчет о раскопках астраханской археологической экспедиции в 1964г.
6. Фёдоров-Давыдов Г.А. Дворниченко В.В. Малиновская Н.В. Отчёт о раскопках курганов «Кривая лука» в Черноярском районе Астраханской области в 1971 г.
7. Дворниченко В.В. Куйбышев А.В. Малиновская Н.В. Фёдоров-Давыдов Г.А. Отчёт о раскопках курганов в Черноярском районе Астраханской области в зоне строительства 1 очереди Калмыцко-Астраханской рисовой оросительной системы, в 1975 г. Т. 1 (1976г.)
8. Дворниченко В.В. Куйбышев А.В. Малиновская Н.В. Фёдоров-Давыдов Г.А. Отчёт о раскопках курганов в Черноярском районе Астраханской области в зоне строительства 1 очереди Калмыцко-Астраханской рисовой оросительной системы, в 1975 г. Т. 2 (1976г.)
9. Дворниченко В.В. Куйбышев А.В. Малиновская Н.В. Фёдоров-Давыдов Г.А. Отчёт о раскопках курганов в Черноярском районе Астраханской области в зоне строительства 1 очереди Калмыцко-Астраханской рисовой оросительной системы, в 1975 г. Т. 3 (1976г.)
10. Дворниченко В.В. Куйбышев А.В. Малиновская Н.В. Фёдоров-Давыдов Г.А. Отчёт о раскопках курганов в Черноярском районе Астраханской области в зоне строительства 1 очереди Калмыцко-Астраханской рисовой оросительной системы, в 1975 г. Т. 4 (1976г.)
11. Дворниченко В.В. Смирнов А.С. Фёдоров-Давыдов Г.А. Отчёт о раскопках курганов в Астраханской области, в 1976 г. Т. 1 (1977г.)
12. Дворниченко В.В. Смирнов А.С. Фёдоров-Давыдов Г.А. Отчёт о раскопках курганов в Астраханской области, в 1976 г. Т. 2 (1977г.)
13. Дворниченко В.В. Смирнов А.С. Фёдоров-Давыдов Г.А. Отчёт о раскопках курганов в Астраханской области, в 1976 г. Т. 3 (1977г.)
14. Дворниченко В.В. Смирнов А.С. Фёдоров-Давыдов Г.А. Отчёт о раскопках курганов в Астраханской области, в 1976 г. Т. 4 (1977г.)
15. Дворниченко В.В. Смирнов А.С. Фёдоров-Давыдов Г.А. Отчёт о раскопках курганов в Астраханской области, в 1976 г. Т. 5 (1977г.)
16. Дворниченко В.В. Фёдоров-Давыдов Г.А. Малиновская Н.В. Паромов Я.М. Отчёт о раскопках курганов в Черноярском и Енотаевском районах Астраханской области, в 1978 г. Т. 1 (1978г.)
17. Дворниченко В.В. Фёдоров-Давыдов Г.А. Малиновская Н.В. Паромов Я.М. Отчёт о раскопках курганов в Черноярском и Енотаевском районах Астраханской области, в 1978 г. Т. 2 (1978г.)
18. Дворниченко В.В. Фёдоров-Давыдов Г.А. Малиновская Н.В. Паромов Я.М. Отчёт о раскопках курганов в Черноярском и Енотаевском районах Астраханской области, в 1978 г. Т. 3 (1978г.)
19. Дворниченко В.В. Фёдоров-Давыдов Г.А. Малиновская Н.В. Паромов Я.М. Отчёт о раскопках курганов в Черноярском и Енотаевском районах Астраханской области, в

- 1978 г. Т. 4 (1978г.)
20. Дворниченко В.В. Фёдоров-Давыдов Г.А. Паромов Я.М. Отчёт о раскопках курганов в зоне строительства 1 очереди Калмыцко-Астраханской рисовой оросительной системы в Черноярском р-не Астраханской области, в 1979 г. Т. 1 (1980г.)
 21. Дворниченко В.В. Фёдоров-Давыдов Г.А. Паромов Я.М. Отчёт о раскопках курганов в зоне строительства 1 очереди Калмыцко-Астраханской рисовой оросительной системы в Черноярском р-не Астраханской области, в 1979 г. Т. 2 (1980г.)
 22. Дворниченко В.В. Фёдоров-Давыдов Г.А. Паромов Я.М. Отчёт о раскопках курганов в зоне строительства 1 очереди Калмыцко-Астраханской рисовой оросительной системы в Черноярском р-не Астраханской области, в 1979 г. Т. 3 (1980г.)
 23. Дворниченко В.В. Фёдоров-Давыдов Г.А. Отчёт о раскопках курганов в зоне строительства 1 очереди КАРОС в Черноярском р-не Астраханской области. Т. 1 (1980г.)
 24. Дворниченко В.В. Фёдоров-Давыдов Г.А. Отчёт о раскопках курганов в зоне строительства 1 очереди КАРОС в Черноярском р-не Астраханской области Т.2 (1980г.)
 25. Дворниченко В.В. Фёдоров-Давыдов Г.А. Отчёт о раскопках курганов в зоне строительства 1 очереди КАРОС в Черноярском р-не Астраханской области Т.3 (1980г.)
 26. Дьяченко А. Н. Отчет об археологических раскопках могильника «Соленое Займище» в Черноярском р-не астраханской области за 1989 г.
 27. Зеленеев Ю. А. Отчет об археологическом обследовании трассы магистрального нефтепровода «НПС «Красноармейская» - НПС «Астраханская» вдоль трассовой ВЛ110кВ по Черноярскому и Енотаевскому районам Астраханской области. Москва 2003г.
 28. Гречкина Т.Ю. Отчет об археологических разведках в Черноярском районе Астраханской области в 2003 году. Астрахань, 2004г.
 29. Гречкина Т.Ю. Отчет об археологических разведках на территории Черноярского, Ахтубинского, Харабалинского и Красноярского районов Астраханской области в 2004 году. Астрахань, 2005г.
 30. Джемниханова Н.М. Отчет об археологических разведках на территории Ахтубинского, Харабалинского, Черноярского, Енотаевского, Наримановского, Приволжского районов Астраханской области в 2013 году. Астрахань, 2014г.
 31. Жирова А.Г. Отчет об археологических разведках на территории проектных точек заложения скважин на юртовской структуре в Черноярском районе астраханской области в 2016 году. Астрахань 2016г.

Список используемых источников по Красноярскому району.

Отчеты:

1. Рябичкин Д.В. Отчет об археологических разведках на территории Ахтубинского, Харабалинского, Красноярского районов Астраханской области. Астрахань, 2009 г.
2. Кузнецова Л.В. Отчет об археологическом исследовании стоянки эпохи неолита Байбек в Красноярском районе Астраханской области. Астрахань, 2013г.
3. Кузнецова Л.В. Отчет об археологическом исследовании стоянки эпохи неолита Байбек в Красноярском районе Астраханской области. Астрахань, 2015г.
4. Гречкина Т.Ю. Отчет об археологических раскопках стоянки эпохи неолита Байбек в Красноярском районе Астраханской области в 2017г. Астрахань, 2018г.
5. Гречкина Т.Ю. Отчет об археологических раскопках стоянки эпохи неолита Байбек в Красноярском районе Астраханской области в 2018г. по Открытому листу №1461 от 30.07.2018г., Астрахань 2019г.

Литература:

1. Иванов И.В., Васильев И.Б. Человек, природа и почвы Рын-песков Волго-Уральского междуречья в голоцене. М. : Интеллект, 1995г., 258с.
2. Лаврушин Ю.А., Спиридонова Е.А., Сулержицкий Л.Д. Геолого-палеологические события севера аридной зоны в последние 10тыс. лет. //Проблемы древней истории Северного Прикаспия. Самара, 1998г. с.40-65.
3. Барынкин П.П., Козин Е.В. Природно-климатические и культурно-демографические процессы в Северном Прикаспии в раннем и среднем голоцене (краткие итоги исследования). //Проблемы древней истории Северного Прикаспия. Самара, 1998г. с.66-83.
4. Гречкина Т.Ю., Кутуков Д.В. Неолитическая стоянка Байбек // Редакторы: пред. ред.совета Г.М. Борликов; редкол.: П.М. Кольцов [и др.]. Народы Прикаспийского региона: диалог культур: Материалы Международной научно-практической конференции. Элиста, 29–30 мая 2009 г. Элиста: Изд-во Калмыцкого ГУ, 2009. С. 20–23.
2. Гречкина Т.Ю., Кутуков Д.В. Ранний неолит в Астраханском крае: стоянка Байбек.// Главный редактор – ректор АИСИ, советник РААСН, к.т.н., профессор, Д.П. Ануфриев. Научный потенциал регионов на службу модернизации. Межвузовский сборник научных статей, 2013 год, №3 (6), Том 2, Астрахань, 2013. С. 84 – 89.
3. Гречкина Т.Ю., Выборнов А.А., Кутуков Д.В. Ранненеолитическая стоянка Байбек в контексте неолита Северного Прикаспия // Ситдилов А.Г., Макаров Н.А., Деревянко А.П. (отв. ред.). Тр. IV (XX) ВАС в Казани. Казань: Отечество, 2014. Т. 1. С. 240–242.
4. Выборнов А.А., Андреев К.М., Барацков А.В., Гречкина Т.Ю., Лычагина Е.Л., Наумов А.Г., Зайцева Г.И., Кулькова М.А., Гослар Т., Ойнонен М., Посснерт Г.. Новые радиоуглеродные данные для материалов неолита – энеолита Волго-Камья. //Главный редактор Шорин В.П. Известия Самарского научного центра Российской академии наук, Том 16 №3, 2014г. Самара, Изд-во Самарского научного центра РАН, 2014г. С.242 - 248.
5. Гречкина Т.Ю., Выборнов А.А., Кутуков Д.В. Новая ранненеолитическая стоянка Байбек в Северном Прикаспии. //Главный редактор Мочалов О.Д. Самарский научный вестник, №3 (8) 2014г. Издательство Поволжской государственной академии, г. Самара, 2014г. С. 79 - 90.
6. Гречкина Т.Ю. Керамика неолитической стоянки Байбек (исследования 2013, 2014 годов). // Ответственные редакторы: Лозовский В.М., Лозовская О.В., Выборнов А.А. Неолитические культуры Восточной Европы: хронология, палеоэкология, традиции. Материалы международной научной конференции, посвященной 75-летию В.П. Третьякова, Санкт-Петербург, 12 – 16 мая 2015г. Санкт – Петербург, 2015г. С.79 – 82.
7. Поплевко Г.Н., Гречкина Т.Ю. Вкладышевые орудия стоянки Байбек по данным трасологического анализа. //ответственные редакторы: Васильев С.А., Щелинский В.Е. Методы изучения каменных артефактов. Материалы международной конференции (г.Санкт-Петербург, 16-18 ноября 2015г.) Санкт-Петербург, ИИМК РАН, 2015г., С.98-104
8. Выборнов А.А., Гречкина Т.Ю., Кулькова М.А., Зайцева Г.И., Посснерт Г.. Хронология стоянки Байбек в Северном Прикаспии. Известия Самарского научного центра Российской Академии Наук, т.18, №6, Самара, 2016г.
9. Выборнов А.А., Барацков А.В., Гречкина Т.Ю., Кулькова М.А., Зайцева Г.И., Посснерт Г. Часть 2. Глава I. Радиоуглеродные данные по неолиту Северного Прикаспия. //Радиоуглеродная хронология эпохи неолита Восточной Европы VII – III тысячелетия до н.э. Смоленск, 2016г.

10. Антимонов Н.П. К вопросу о специфике контекста расположения стоянки каменного века «Байбек». //Главный редактор Мочалов О.Д. Самарский научный вестник, №3 (8) 2014г. Издательство Поволжской государственной академии, г. Самара, 2014г. С. 18, 19.
11. Яниш Е.Ю. Результаты таксономических определений остатков рыб из раскопок археологического памятника Байбек 2013 года. //Главный редактор Мочалов О.Д. Самарский научный вестник, №3 (8) 2014г. Издательство Поволжской государственной академии, г. Самара, 2014г. С. 220 – 223.
12. Гречкина Т.Ю., Выборнов А.А., Лебедев Ю.С. Каменный инвентарь и керамика стоянки Байбек. Астраханские краеведческие чтения, вып. IX. Астрахань, 2017.
13. Гречкина Т.Ю., Выборнов А.А., Лебедев Ю.С. Стоянка Байбек: выбор места, структура памятника, соотношение охоты и рыболовства. //Материалы международной конференции, посвященной 50-летию В.М. Лозовского: Стратегии жизнеобеспечения в каменном веке, прямые и косвенные свидетельства рыболовства и собирательства. Санкт-Петербург, 2018г., с. 85-87.
14. А.А. Выборнов, Т.Ю. Гречкина, Е.А. Спиридонова. Новые палинологические данные о стоянке Байбек. // Известия Самарского научного центра Российской академии наук, т. 20, № 3(2), 2018, с. 497-501.
15. Гречкина Т.Ю., Выборнов А.А., Лебедев Ю.С. Итоги исследования стоянки Байбек в Северном Прикаспии в 2017 г. // Археологические открытия в самарской области 2017 года. АНО "Издательство СНЦ", Самара, 2018г., с.7.
16. Поплевко Г.Н., Гречкина Т.Ю. Трасологический анализ микролитов стоянки Байбек. //Материалы международной конференции, посвященной 50-летию В.М. Лозовского: Стратегии жизнеобеспечения в каменном веке, прямые и косвенные свидетельства рыболовства и собирательства. Санкт-Петербург, 2018г., с.183-187.

ГОСУДАРСТВЕННОЕ АВТОНОМНОЕ УЧРЕЖДЕНИЕ
АСТРАХАНСКОЙ ОБЛАСТИ
«НАУЧНО-ПРОИЗВОДСТВЕННОЕ УЧРЕЖДЕНИЕ «НАСЛЕДИЕ»



Астраханское
Археологическое
наследие

ОТЧЁТ

об археологических разведках в Енотаевском, Черноярском и
Красноярском районах Астраханской области по Открытому листу от
16.07.2020г. № 1096-2020 в 2020 году.

ТОМ II

Исследователь:

Ю.С. Лебедев

Директор:



Г.Д. Климова

Альбом иллюстраций

Рис. 1 - 250

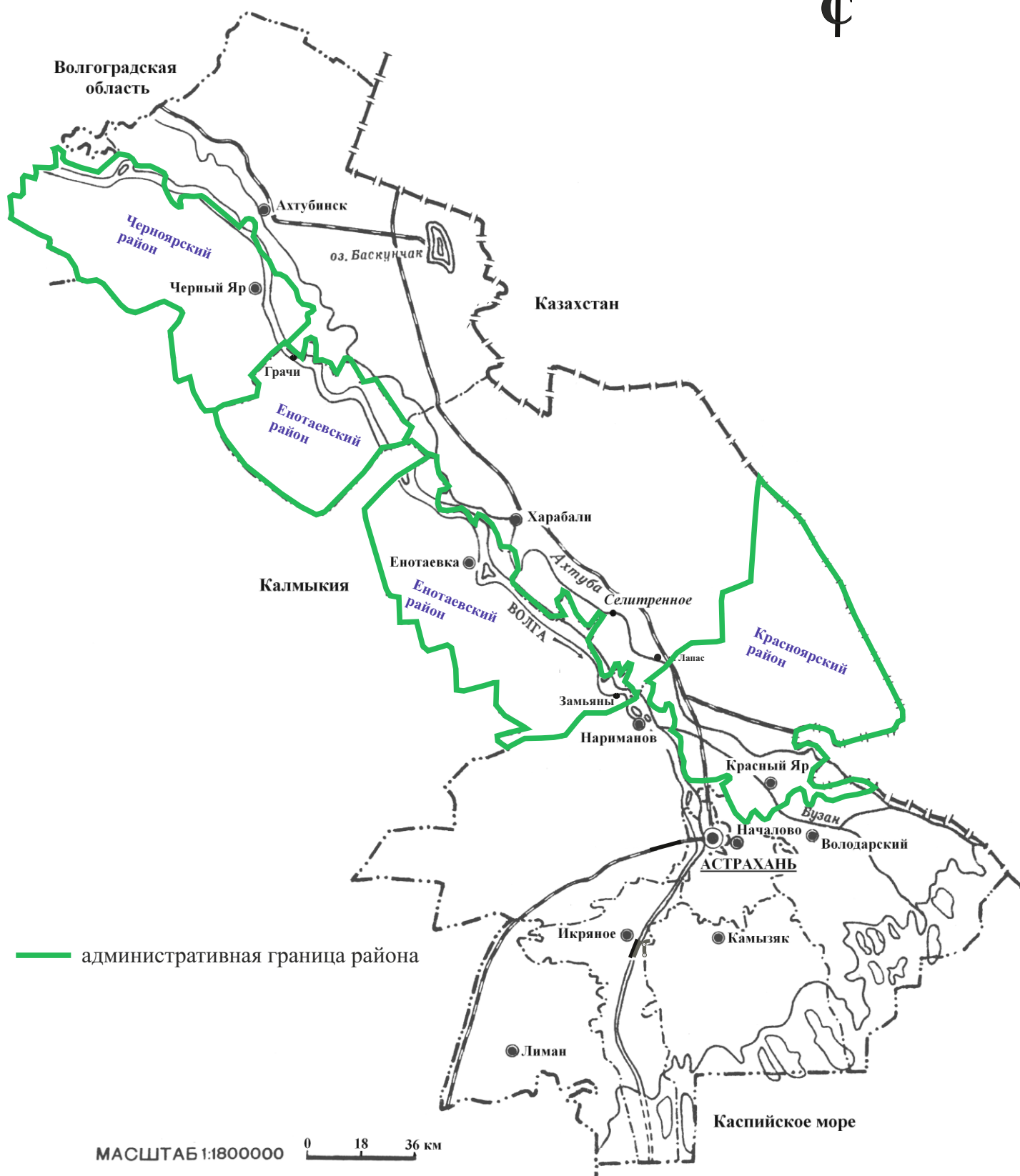


Рис. 1. Карта Астраханской области с указанием границ Енотаевского, Черноярского и Красноярского районов - территорий археологических разведок 2020 года.

ГОСУДАРСТВЕННОЕ АВТОНОМНОЕ УЧРЕЖДЕНИЕ
АСТРАХАНСКОЙ ОБЛАСТИ
«НАУЧНО-ПРОИЗВОДСТВЕННОЕ УЧРЕЖДЕНИЕ «НАСЛЕДИЕ»



Астраханское
Археологическое
наследие

ОТЧЁТ

об археологических разведках в Енотаевском, Черноярском и
Красноярском районах Астраханской области по Открытому листу от
16.07.2020г. № 1096-2020 в 2020 году.

ТОМ IV

Исследователь:

Ю.С. Лебедев

Директор:



Г.Д. Климова

Альбом иллюстраций

Рис. 499 - 745

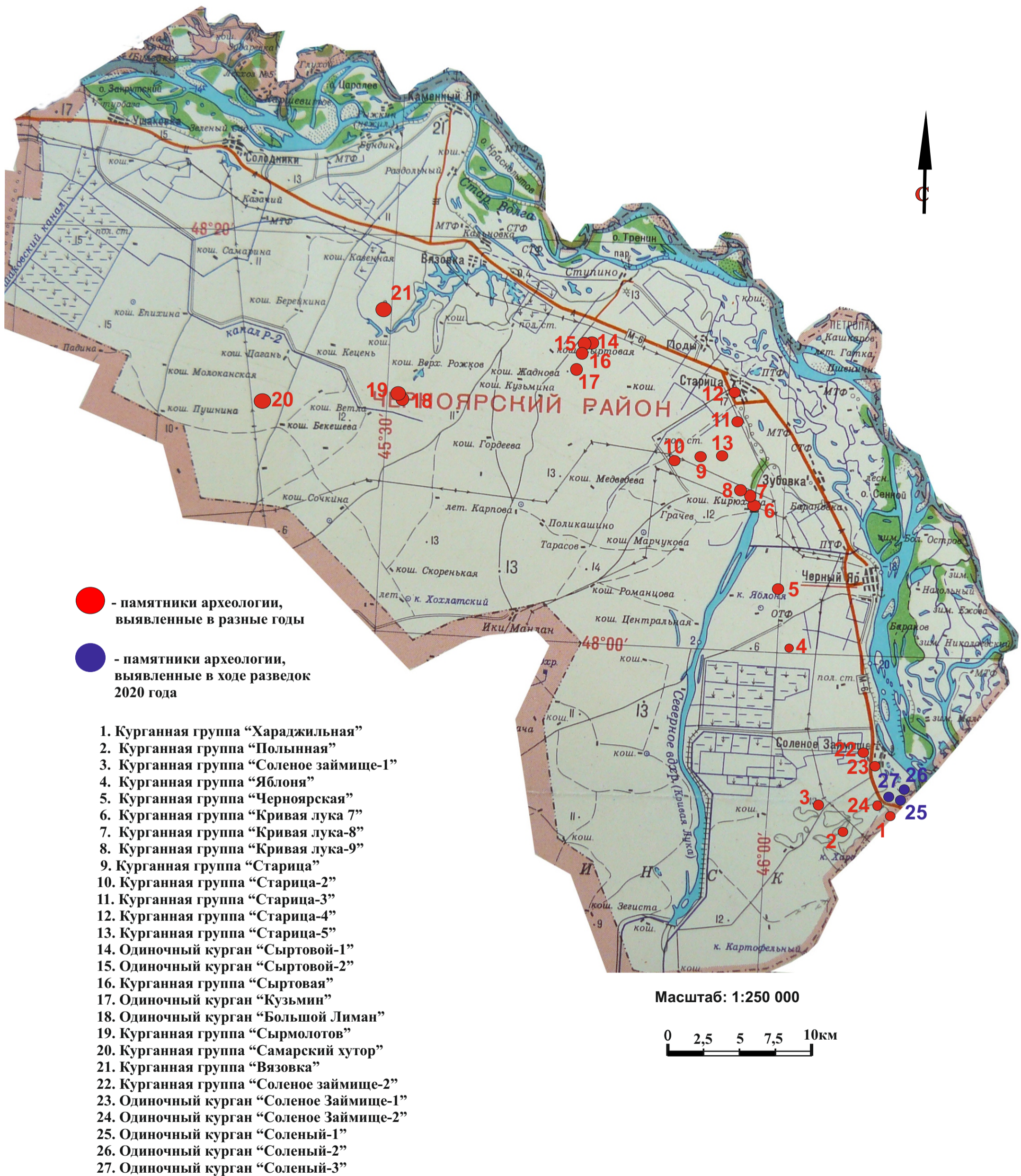


Рис. 605. Карта-схема памятников археологии на территории Черноярского района Астраханской области, стоящих на государственной охране и памятников, выявленных во время археологических разведок в 2020 году.

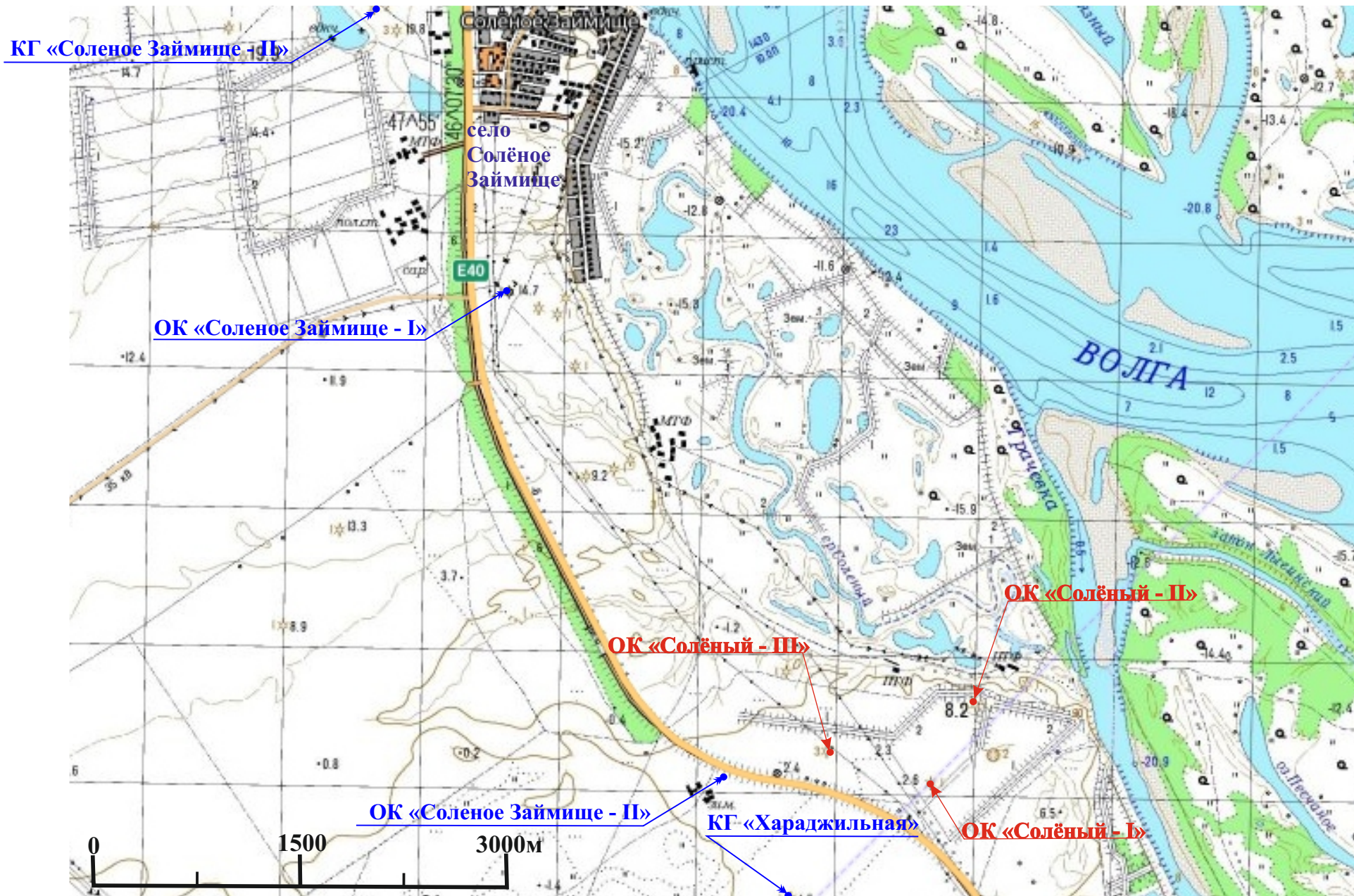


Рис. 606. Карта - схема участка Черноярского района с выявленными объектами археологического наследия: одиночными курганами «Солёный - I», «Солёный - II», «Солёный - III» и стоящими на государственной охране памятниками археологического наследия: курганными группами «Хараджильная», «Солёное Займище - II»; одиночными курганами «Солёное Займище - I», «Солёное Займище - II».



Рис. 607. Спутниковый снимок (Bing maps, сборка от 06.06.2020г.) участка Черноярского района с объектами археологического наследия. Одиночные курганы: «Солёный - I», «Солёный - II», «Солёный - III».

Краткие сведения об объекте исследования:

1. Одиночный курган «Соленый - III».
2. Черноярский район Астраханской области, ЮФО.
3. Бассейн реки Волги.
4. Координаты центра кургана: 47°52'31.1"с.ш. и 46°10'39.0"в.д.
5. Курганный могильник.
6. 2020 г. - Лебедев Ю.С.
7. Не установлена.
8. Разведка без шурфовки.
9. Находки отсутствуют.

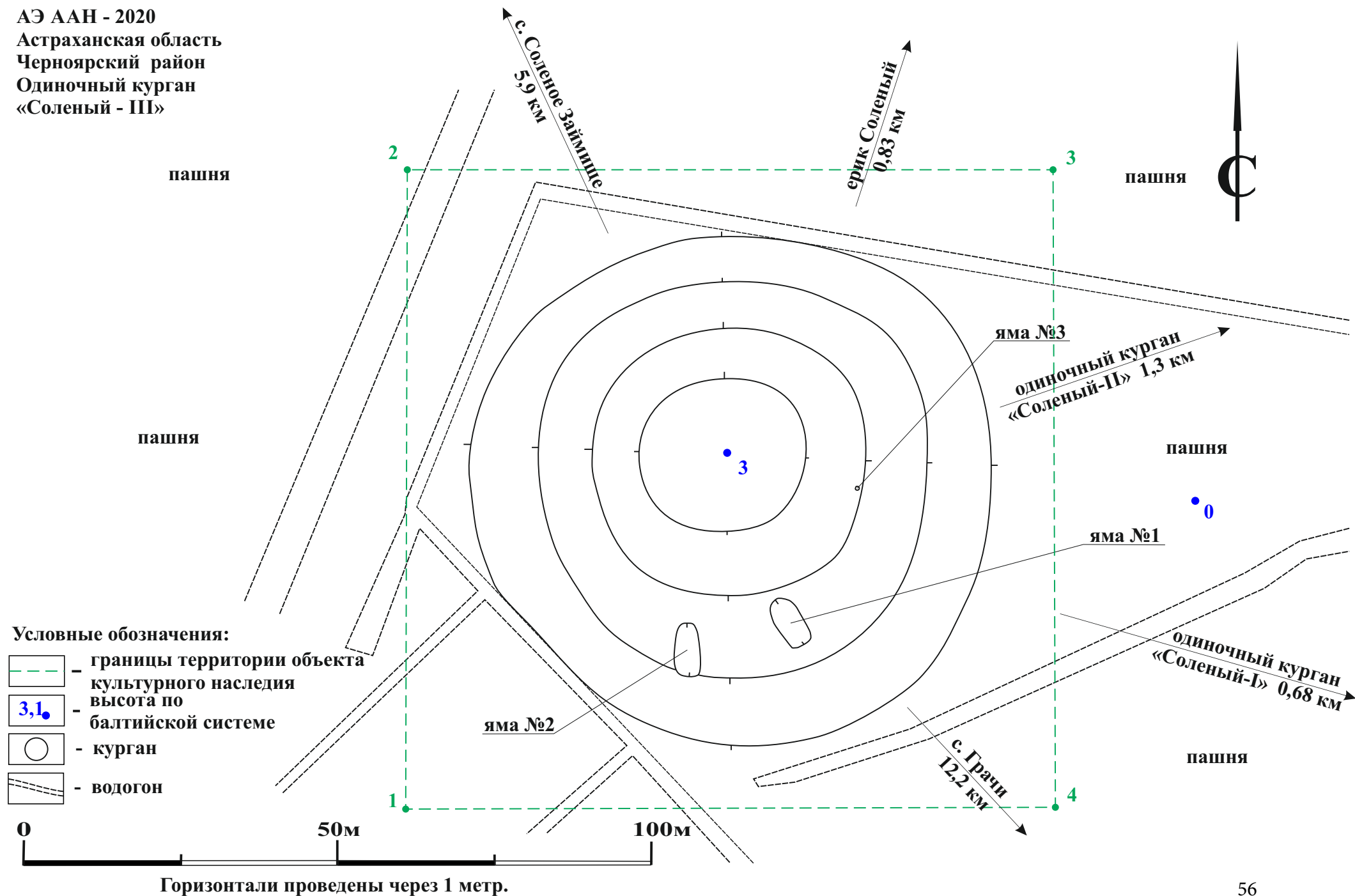


Рис. 608. План - схема одиночного кургана «Соленый - III».



Рис. 609. Одиночный курган «Соленый - III», спутниковый снимок («Google», сборка от 06.06.2020г.).

АЭ ААН - 2020
Астраханская область
Черноярский район
Одиночный курган
«Соленый - III»



Рис. 610. Одиночный курган «Соленый - III». Вид с востока.



Рис. 611. Одиночный курган «Соленый - III». Вид с востока.

АЭ ААН - 2020
Астраханская область
Черноярский район
Одиночный курган
«Соленый - III»



Рис. 612. Одиночный курган «Соленый - III». Яма №2. Вид с ЮЮВ.



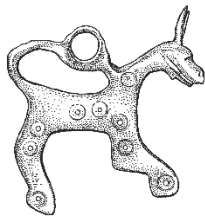
Рис. 613. Одиночный курган «Соленый - III». Яма №1. Вид с ЮЮВ.



Рис. 614. Одиночный курган «Соленый - III». Яма №3 - грабительская закопушка. Вид с СВ.

Приложение 3
к акту экспертизы

Справка ФГБУН Институт археологии РАН от 30.06.21 № 217-2



ФЕДЕРАЛЬНОЕ ГОСУДАРСТВЕННОЕ БЮДЖЕТНОЕ УЧРЕЖДЕНИЕ НАУКИ

ИНСТИТУТ АРХЕОЛОГИИ РОССИЙСКОЙ АКАДЕМИИ НАУК

ул. Дм. Ульянова 19, Москва, 117292 Тел. +7 499 126 47 98 Факс +7 499 126 06 30

E-mail: ia.ras@mail.ru <http://archaeolog.ru>

ОКПО 02698849, ОГРН 1027739836728, ИНН/КПП 7728023670/772801001

30.06.21

217-2

СПРАВКА

о принятии научного отчета на постоянное хранение в составе научно-отраслевого архива Института археологии РАН

Во исполнение постановления Правительства Российской Федерации от 20 февраля 2014 г. № 17 «Об утверждении Правил выдачи, приостановления и прекращения действия разрешений (открытых листов) на проведение работ по выявлению и изучению объектов археологического наследия» и в соответствии с распоряжением президиума Российской академии наук от 6 октября 2009 г. № 14200-772 настоящая справка подтверждает факт принятия на постоянное хранение в составе научно-отраслевого архива Института археологии РАН научного отчета об археологических разведках в Енотаевском, Черноярском и Красноярском районах Астраханской области в 2020 г.

(наименование научного отчета)

выполненного Лебедевым Юрием Сергеевичем

(фамилия, имя, отчество автора(ов))

в соответствии с выданным разрешением (открытым листом) № 01096(разведки) от «16» Июля 2020 года. (Лебедев Ю.С.)

Решение Научного совета по полевым исследованиям протокол № 22 от «25» Июня 2021 года.


Заключение по Отчету прилагается.

Председатель Научного совета
по полевым исследованиям, д.и.н.

/А.А. Масленников/

Приложение 4
к акту экспертизы

Выкопировка из распоряжения Службы государственной охраны объектов
культурного наследия Астраханской области от 07 апреля 2021 № 18-р



**СЛУЖБА
ГОСУДАРСТВЕННОЙ ОХРАНЫ
ОБЪЕКТОВ КУЛЬТУРНОГО НАСЛЕДИЯ
АСТРАХАНСКОЙ ОБЛАСТИ**

РАСПОРЯЖЕНИЕ

14 апреля 20 21

№ 18-р

О включении в перечень выявленных объектов культурного наследия.

В соответствии с Федеральным законом от 25.06.2002 № 73-ФЗ «Об объектах культурного наследия (памятниках истории и культуры) народов Российской Федерации», Законом Астраханской области от 30 декабря 2005 г. № 94/2005-ОЗ «Об объектах культурного наследия (памятниках истории и культуры) народов Российской Федерации, расположенных на территории Астраханской области» и на основании положения о службе государственной охраны объектов культурного наследия Астраханской области, утвержденного постановлением Правительства Астраханской области от 13.12.2016 № 444-П:

1. Включить в перечень выявленных объектов культурного наследия следующие объекты, расположенные в Черноярском районе Астраханской области:

№ №	Наименование	Адресные ориентиры	Координаты
1	Одиночный курган «Соленое Займище – IV»	В 6,9км к ЮЮВ от центрального съезда с автодороги Астрахань- Волгоград в село Соленое Займище и 11,7км к СЗ от центрального съезда с автодороги Астрахань-Волгоград в село Грачи.	Координаты центра курганной насыпи: 47°51'55.90"с.ш. 46°09'24.89"в.д.

2	Одиночный курган «Соленый – I»	В 6,5км к ЮЮВ от центрального съезда с автодороги Астрахань-Волгоград в село Соленое Займище и 11,5км к СЗ от центрального съезда с автодороги Астрахань-Волгоград в село Грачи.	Координаты центра курганной насыпи: 47°52'23,77"с.ш. 46°10'14,61"в.д.
3	Одиночный курган «Соленый – II»	В 6,38км к ЮЮВ от центрального съезда с автодороги Астрахань-Волгоград в село Соленое Займище, 11,7км к ССЗ от центрального съезда с автодороги Астрахань-Волгоград в село Грачи и 0,57км к СЗ от одиночного кургана «Соленый – I».	Координаты центра курганной насыпи: 47°52'42,40"с.ш. 46°10'29,86"в.д.
4	Одиночный курган «Соленый – III»	В 5,9км к ЮЮВ от центрального съезда с автодороги Астрахань-Волгоград в село Соленое Займище, 12,2км к СЗ от центрального съезда с автодороги Астрахань-Волгоград в село Грачи и 0,68км к западу от одиночного кургана «Соленый – I»..	Координаты центра курганной насыпи: 47°52'30,38"с.ш. 46°09'38,41"в.д.
5	Одиночный курган «Старица – VI»	В 1,426 км к северу от кладбища с. Старица Черноярского района, в 20,124 км к юго-востоку от с. Черный Яр	Координаты центра курганной насыпи: 48°12'30,22,94"с.ш. 45°55'48,86"в.д.

2. Отделу учета объектов культурного наследия (П.В. Попову) провести процедуры по определению собственников, пользователей земельных участков, на которых располагаются выявленные объекты культурного наследия, а также направить им соответствующую информацию, в порядке предусмотренном ст. 16.1 Федерального закона от 25.06.2002 № 73-ФЗ «Об объектах культурного наследия (памятниках истории и культуры) народов Российской Федерации»

3. Сектору финансово-правового и кадрового обеспечения службы государственной охраны объектов культурного наследия Астраханской области (А.А. Островидовой):


3.1. В срок не позднее трех рабочих дней со дня подписания направить копию настоящего распоряжения в министерство государственного управления, информационных технологий и связи Астраханской области для официального опубликования.

3.2. В семидневный срок после принятия направить копию настоящего распоряжения, в управление Министерства юстиции Российской Федерации

по Астраханской области и поставщикам справочно-правовых систем ООО «АИЦ «Консультант Сервис» и ООО «ЦПГ «Гарант».

3.3. Разместить данное распоряжение на официальном сайте службы.

Руководитель службы

A handwritten signature in black ink, consisting of a large loop followed by a smaller loop and a short horizontal stroke.

А.А. Агеев

Приложение 5
к акту экспертизы

Выписка из Единого государственного реестра недвижимости
от 21.10.2024г. № КУВИ-001/2024-258946591

Филиал публично-правовой компании "Роскадастр" по Астраханской области
полное наименование органа регистрации прав
Выписка из Единого государственного реестра недвижимости об объекте недвижимости




Сведения о характеристиках объекта недвижимости


На основании запроса от 21.10.2024, поступившего на рассмотрение 21.10.2024, сообщаем, что согласно записям Единого государственного реестра недвижимости:

Раздел 1 Лист 1


Земельный участок			
вид объекта недвижимости			
Лист № 1 раздела 1	Всего листов раздела 1: 3	Всего разделов: 8	Всего листов выписки: 25
21.10.2024г. № КУВИ-001/2024-258946591			
Кадастровый номер:	30:11:160102:123		
Номер кадастрового квартала:	30:11:160102		
Дата присвоения кадастрового номера:	15.06.2009		
Ранее присвоенный государственный учетный номер:	данные отсутствуют		
Местоположение:	Местоположение установлено относительно ориентира, расположенного в границах участка. Почтовый адрес ориентира: Астраханская область, р-н Черноярский, 6 км. на юго-восток от с. Солёное Займище в районе местечка "Лбище".		
Площадь:	659535 +/- 7106		
Кадастровая стоимость, руб.:	887329.09		
Кадастровые номера расположенных в пределах земельного участка объектов недвижимости:	данные отсутствуют		
Кадастровые номера объектов недвижимости, из которых образован объект недвижимости:	данные отсутствуют		
Кадастровые номера образованных объектов недвижимости:	данные отсутствуют		
Категория земель:	Земли сельскохозяйственного назначения		
Виды разрешенного использования:	Для сельскохозяйственного производства		
Сведения о кадастровом инженере:	дата завершения кадастровых работ: 01.06.2009		
Сведения о лесах, водных объектах и об иных природных объектах, расположенных в пределах земельного участка:	данные отсутствуют		
Сведения о том, что земельный участок полностью расположен в границах зоны с особыми условиями использования территории, территории объекта культурного наследия, публичного сервитута:	данные отсутствуют		

полное наименование должности	 ДОКУМЕНТ ПОДПИСАН ЭЛЕКТРОННОЙ ПОДПИСЬЮ Сертификат: 009F0BDC181A023B64597F1E2579BEFB50 Владелец: ФЕДЕРАЛЬНАЯ СЛУЖБА ГОСУДАРСТВЕННОЙ РЕГИСТРАЦИИ, КАДАСТРА И КАРТОГРАФИИ Действителен: с 02.08.2024 по 26.10.2025	инициалы, фамилия

Земельный участок			
вид объекта недвижимости			
Лист № 2 раздела 1	Всего листов раздела 1: 3	Всего разделов: 8	Всего листов выписки: 25
21.10.2024г. № КУВИ-001/2024-258946591			
Кадастровый номер:		30:11:160102:123	
Сведения о том, что земельный участок расположен в границах особой экономической зоны, территории опережающего развития, зоны территориального развития в Российской Федерации, игровой зоны:		данные отсутствуют	
Сведения о том, что земельный участок расположен в границах особо охраняемой природной территории, Байкальской природной территории и ее экологических зон, лесопарковом зеленом поясе, охотничьего угодья, лесничества:		Земельный участок расположен в границах: 30:00-11.17	
Сведения о расположении земельного участка и (или) расположенного на нем объекта недвижимости в границах территории, в отношении которой принято решение о резервировании земель для государственных или муниципальных нужд:		данные отсутствуют	
Сведения о результатах проведения государственного земельного надзора:		данные отсутствуют	
Сведения о расположении земельного участка в границах территории, в отношении которой утвержден проект межевания территории:		данные отсутствуют	
Условный номер земельного участка:		данные отсутствуют	
Сведения о принятии акта и (или) заключении договора, предусматривающих предоставление в соответствии с земельным законодательством исполнительным органом государственным органом власти или органом местного самоуправления, находящегося в государственной или муниципальной собственности земельного участка для строительства наемного дома социального использования или наемного дома коммерческого использования:		данные отсутствуют	
Сведения о том, что земельный участок или земельные участки образованы на основании решения об изъятии земельного участка и (или) расположенного на нем объекта недвижимости для государственных или муниципальных нужд:		данные отсутствуют	
Сведения о том, что земельный участок образован из земель или земельного участка, государственная собственность на которые не разграничена:		данные отсутствуют	

полное наименование должности	 ДОКУМЕНТ ПОДПИСАН ЭЛЕКТРОННОЙ ПОДПИСЬЮ Сертификат: 009F0BDC181A023B64597F1E2579BEFB50 Владелец: ФЕДЕРАЛЬНАЯ СЛУЖБА ГОСУДАРСТВЕННОЙ РЕГИСТРАЦИИ, КАДАСТРА И КАРТОГРАФИИ Действителен: с 02.08.2024 по 26.10.2025		инициалы, фамилия

Земельный участок			
вид объекта недвижимости			
Лист № 3 раздела 1	Всего листов раздела 1: 3	Всего разделов: 8	Всего листов выписки: 25
21.10.2024г. № КУВИ-001/2024-258946591			
Кадастровый номер:		30:11:160102:123	
Сведения о наличии земельного спора о местоположении границ земельных участков:		данные отсутствуют	
Статус записи об объекте недвижимости:		Сведения об объекте недвижимости имеют статус "актуальные"	
Особые отметки:		Сведения об ограничениях права на объект недвижимости, обременениях данного объекта, не зарегистрированных в реестре прав, ограничений прав и обременений недвижимого имущества: вид ограничения (обременения): ограничения прав на земельный участок, предусмотренные статьей 56 Земельного кодекса Российской Федерации; срок действия: с 29.01.2015; реквизиты документа-основания: распоряжение федерального дорожного агентства от 29.10.2014 № 2049-р выдан: Министерство транспорта Российской Федерации, Федеральное дорожное агентство (РОСАВТОДОР).. вид ограничения (обременения): ограничения прав на земельный участок, предусмотренные статьей 56 Земельного кодекса Российской Федерации; срок действия: с 30.01.2015; реквизиты документа-основания: распоряжение Федерального дорожного агентства от 29.10.2014 № № 2051-р выдан: Инспекция Федеральной налоговой службы по Октябрьскому району г. Ростова-на-Дону. вид ограничения (обременения): ограничения прав на земельный участок, предусмотренные статьей 56 Земельного кодекса Российской Федерации; срок действия: с 04.08.2020; реквизиты документа-основания: "О порядке установления охранных зон объектов электросетевого хозяйства и особых условий использования земельных участков, расположенных в границах таких зон." от 24.02.2009 № 160 выдан: Правительство РФ. вид ограничения (обременения): ограничения прав на земельный участок, предусмотренные статьей 56 Земельного кодекса Российской Федерации; срок действия: с 28.03.2022; реквизиты документа-основания: постановление об установлении публичного сервитута для размещения объектов электросетевого хозяйства, их неотъемлимых технологических частей от 12.01.2022 № 57 выдан: Комитет имущественных отношений Черноморского района Астраханской области. Граница земельного участка пересекает границы земельных участков (земельного участка) с кадастровыми номерами (кадастровым номером) 30:03:040301:19.	
Получатель выписки:		Зараменская Наталия Валентиновна, действующий(ая) на основании документа "" СЛУЖБА ГОСУДАРСТВЕННОЙ ОХРАНЫ ОБЪЕКТОВ КУЛЬТУРНОГО НАСЛЕДИЯ АСТРАХАНСКОЙ ОБЛАСТИ	


полное наименование должности	 ДОКУМЕНТ ПОДПИСАН ЭЛЕКТРОННОЙ ПОДПИСЬЮ Сертификат: 009F0BDC181A023B64597F1E2579BEFB50 Владелец: ФЕДЕРАЛЬНАЯ СЛУЖБА ГОСУДАРСТВЕННОЙ РЕГИСТРАЦИИ, КАДАСТРА И КАРТОГРАФИИ Действителен: с 02.08.2024 по 26.10.2025	инициалы, фамилия

Выписка из Единого государственного реестра недвижимости об объекте недвижимости
Сведения о зарегистрированных правах


Земельный участок			
вид объекта недвижимости			
Лист № 1 раздела 2		Всего листов раздела 2: 3	Всего разделов: 8
Всего листов выписки: 25			
21.10.2024г. № КУВИ-001/2024-258946591			
Кадастровый номер:		30:11:160102:123	
1	Правообладатель (правообладатели):	1.1	данные о правообладателе отсутствуют
	Сведения о возможности предоставления третьим лицам персональных данных физического лица:	1.1.1	данные отсутствуют
2	Вид, номер, дата и время государственной регистрации права:	2.1	не зарегистрировано
3	Сведения об осуществлении государственной регистрации сделки, права без необходимого в силу закона согласия третьего лица, органа:	3.1	данные отсутствуют
4	Ограничение прав и обременение объекта недвижимости:		
	4.1 вид:	Аренда	
	дата государственной регистрации:	30.07.2015 14:02:27	
	номер государственной регистрации:	30-30/008-30/008/006/2015-852/3	
	срок, на который установлены ограничение прав и обременение объекта недвижимости:	Срок действия с 27.02.2015 по 31.12.2039	
	лицо, в пользу которого установлены ограничение прав и обременение объекта недвижимости:	Еремин Владимир Александрович, 15.05.1975, с. Соленое Займище, Чернойарский район, Астраханская область, Российская Федерация, СНИЛС 054-716-417 59 Паспорт гражданина Российской Федерации серия 12 20 №823130, выдан 17.06.2020, УМВД России по Астраханской области Астраханская область, Чернойарский район, с. Соленое Займище, ул. кв. Северный, д. 7	
	сведения о возможности предоставления третьим лицам персональных данных физического лица	данные отсутствуют	
	основание государственной регистрации:	Договор аренды, № 25, выдан 27.02.2015, дата государственной регистрации: 30.07.2015, номер государственной регистрации: 30-30/008-30/008/006/2015-852/1 Дополнительное соглашение, № 1, выдан 02.04.2024, дата государственной регистрации: 18.04.2024, номер государственной регистрации: 30:11:160102:123-30/053/2024-1	
	сведения об осуществлении государственной регистрации сделки, права, ограничения права без необходимого в силу закона согласия третьего лица, органа:	данные отсутствуют	

		ДОКУМЕНТ ПОДПИСАН ЭЛЕКТРОННОЙ ПОДПИСЬЮ	
Сертификат: 009F0BDC181A023B64597F1E2579BEFB50			
Владелец: ФЕДЕРАЛЬНАЯ СЛУЖБА ГОСУДАРСТВЕННОЙ РЕГИСТРАЦИИ, КАДАСТРА И КАРТОГРАФИИ			
Действителен: с 02.08.2024 по 26.10.2025			
полное наименование должности		инициалы, фамилия	

Земельный участок			
вид объекта недвижимости			
Лист № 2 раздела 2	Всего листов раздела 2: 3	Всего разделов: 8	Всего листов выписки: 25
21.10.2024г. № КУВИ-001/2024-258946591			
Кадастровый номер:		30:11:160102:123	
	сведения об управляющем залогом и о договоре управления залогом, если такой договор заключен для управления ипотекой:	данные отсутствуют	
	сведения о депозитарии, который осуществляет хранение обездвиженной документарной закладной или электронной закладной:		
	ведения о внесении изменений или дополнений в регистрационную запись об ипотеке:		
5	Договоры участия в долевом строительстве:	не зарегистрировано	
6	Заявленные в судебном порядке права требования:	данные отсутствуют	
7	Сведения о возможности предоставления третьим лицам персональных данных физического лица	данные отсутствуют	
8	Сведения о возражении в отношении зарегистрированного права:	данные отсутствуют	
9	Сведения о наличии решения об изъятии объекта недвижимости для государственных и муниципальных нужд:	данные отсутствуют	
10	Сведения о невозможности государственной регистрации без личного участия правообладателя или его законного представителя:	данные отсутствуют	
11	Правопритязания и сведения о наличии поступивших, но не рассмотренных заявлений о проведении государственной регистрации права (перехода, прекращения права), ограничения права или обременения объекта недвижимости, сделки в отношении объекта недвижимости:	отсутствуют	

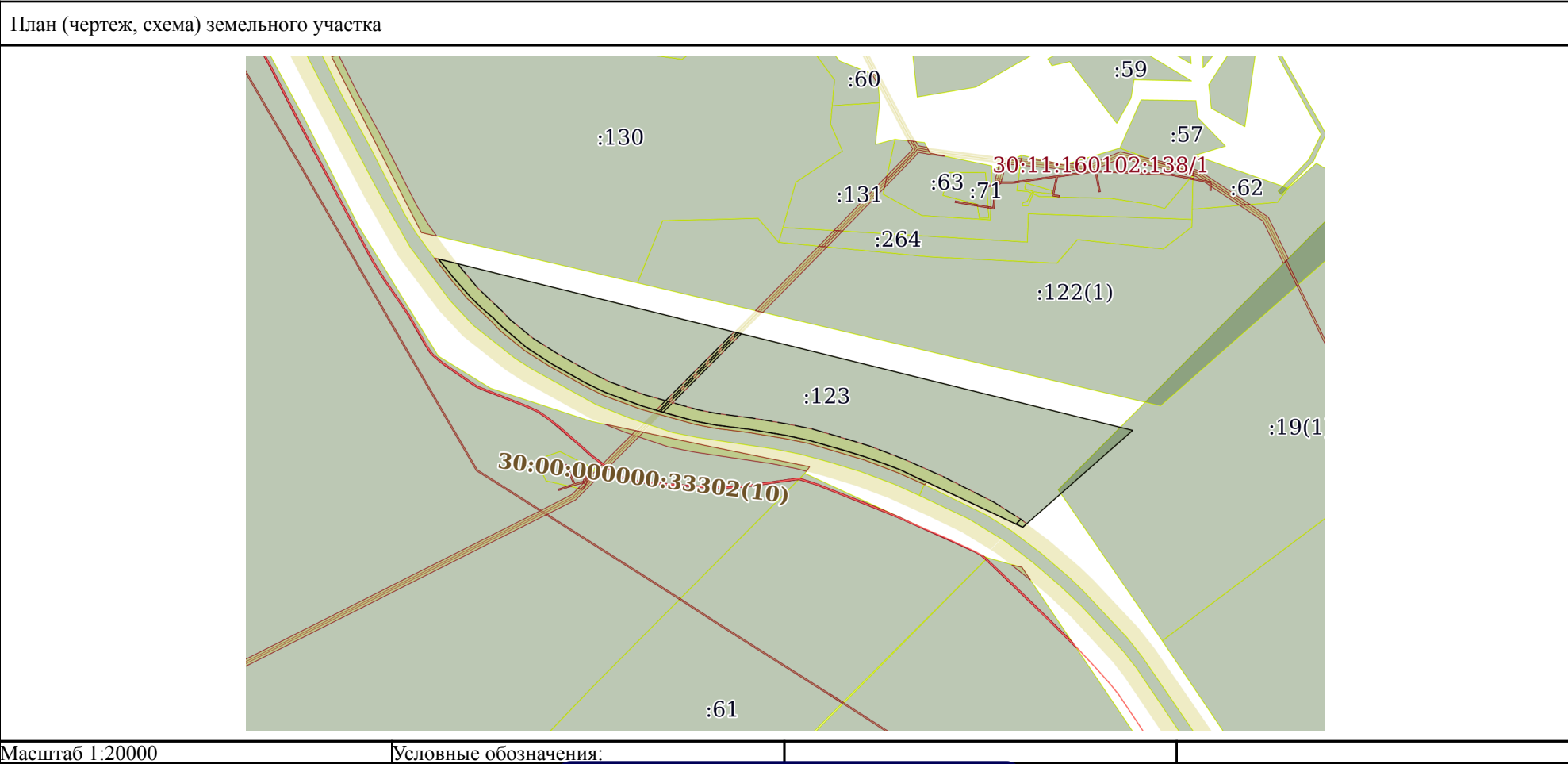
полное наименование должности	 ДОКУМЕНТ ПОДПИСАН ЭЛЕКТРОННОЙ ПОДПИСЬЮ Сертификат: 009F0BDC181A023B64597F1E2579BEFB50 Владелец: ФЕДЕРАЛЬНАЯ СЛУЖБА ГОСУДАРСТВЕННОЙ РЕГИСТРАЦИИ, КАДАСТРА И КАРТОГРАФИИ Действителен: с 02.08.2024 по 26.10.2025	инициалы, фамилия


Земельный участок			
вид объекта недвижимости			
Лист № 3 раздела 2	Всего листов раздела 2: 3	Всего разделов: 8	Всего листов выписки: 25
21.10.2024г. № КУВИ-001/2024-258946591			
Кадастровый номер:		30:11:160102:123	
11	Сведения о невозможности государственной регистрации перехода, прекращения, ограничения права на земельный участок из земель сельскохозяйственного назначения:	данные отсутствуют	

полное наименование должности	 ДОКУМЕНТ ПОДПИСАН ЭЛЕКТРОННОЙ ПОДПИСЬЮ Сертификат: 009F0BDC181A023B64597F1E2579BEFB50 Владелец: ФЕДЕРАЛЬНАЯ СЛУЖБА ГОСУДАРСТВЕННОЙ РЕГИСТРАЦИИ, КАДАСТРА И КАРТОГРАФИИ Действителен: с 02.08.2024 по 26.10.2025	инициалы, фамилия

Выписка из Единого государственного реестра недвижимости об объекте недвижимости
Описание местоположения земельного участка

Земельный участок			
вид объекта недвижимости			
Лист № 1 раздела 3	Всего листов раздела 3: 1	Всего разделов: 8	Всего листов выписки: 25
21.10.2024г. № КУВИ-001/2024-258946591			
Кадастровый номер:		30:11:160102:123	




полное наименование должности	<div><p>ДОКУМЕНТ ПОДПИСАН ЭЛЕКТРОННОЙ ПОДПИСЬЮ</p><p>Сертификат: 009F0BDC181A023B64597F1E2579BEFB50</p><p>Владелец: ФЕДЕРАЛЬНАЯ СЛУЖБА ГОСУДАРСТВЕННОЙ РЕГИСТРАЦИИ, КАДАСТРА И КАРТОГРАФИИ</p><p>Действителен: с 02.08.2024 по 26.10.2025</p></div>	инициалы, фамилия

Выписка из Единого государственного реестра недвижимости об объекте недвижимости
Описание местоположения земельного участка

Земельный участок			
вид объекта недвижимости			
Лист № 1 раздела 3.1	Всего листов раздела 3.1: 2	Всего разделов: 8	Всего листов выписки: 25
21.10.2024г. № КУВИ-001/2024-258946591			
Кадастровый номер:		30:11:160102:123	


Описание местоположения границ земельного участка							
№ п/п	Номер точки		Дирекционный угол	Горизонтальное проложение, м	Описание закрепления на местности	Кадастровые номера смежных участков	Сведения об адресах правообладателей смежных земельных участков
	начальн ая	конечн ая					
1	2	3	4	5	6	7	8
1	1.1.1	1.1.2	286°31.9`	98.26	данные отсутствуют	30:11:160102:129	данные отсутствуют
2	1.1.2	1.1.3	290°21.8`	132.05	данные отсутствуют	30:11:160102:129	данные отсутствуют
3	1.1.3	1.1.4	295°51.2`	70.52	данные отсутствуют	30:11:160102:129	данные отсутствуют
4	1.1.4	1.1.5	299°17.3`	133.7	данные отсутствуют	30:11:160102:129	данные отсутствуют
5	1.1.5	1.1.6	303°3.2`	102.25	данные отсутствуют	30:11:160102:129	данные отсутствуют
6	1.1.6	1.1.7	310°48.9`	41.28	данные отсутствуют	30:11:160102:129	данные отсутствуют
7	1.1.7	1.1.8	310°15.9`	65.79	данные отсутствуют	30:11:160102:129	данные отсутствуют
8	1.1.8	1.1.9	313°53.6`	17.93	данные отсутствуют	30:11:160102:129	данные отсутствуют
9	1.1.9	1.1.10	316°9.0`	22.91	данные отсутствуют	30:11:160102:129	данные отсутствуют
10	1.1.10	1.1.11	309°48.2`	31.93	данные отсутствуют	30:11:160102:129	данные отсутствуют
11	1.1.11	1.1.12	312°5.7`	31.95	данные отсутствуют	30:11:160102:129	данные отсутствуют
12	1.1.12	1.1.13	314°59.5`	45.33	данные отсутствуют	30:11:160102:129	данные отсутствуют
13	1.1.13	1.1.14	318°46.0`	86.34	данные отсутствуют	30:11:160102:129	данные отсутствуют
14	1.1.14	1.1.15	321°12.3`	78.37	данные отсутствуют	30:11:160102:129	данные отсутствуют
15	1.1.15	1.1.16	103°52.1`	2416.91	данные отсутствуют	данные отсутствуют	данные отсутствуют
16	1.1.16	1.1.17	228°37.9`	495.26	данные отсутствуют	данные отсутствуют	данные отсутствуют
17	1.1.16	1.1.16			данные отсутствуют	30:03:040301:19(1)	данные отсутствуют
18	1.1.17	1.1.18	295°12.5`	361.43	данные отсутствуют	данные отсутствуют	данные отсутствуют
19	1.1.18	1.1.19	291°47.0`	22.91	данные отсутствуют	30:11:160102:129	данные отсутствуют
20	1.1.19	1.1.20	295°51.4`	71.24	данные отсутствуют	30:11:160102:129	данные отсутствуют
21	1.1.20	1.1.21	290°52.6`	58.29	данные отсутствуют	30:11:160102:129	данные отсутствуют
22	1.1.21	1.1.22	289°41.6`	68.43	данные отсутствуют	30:11:160102:129	данные отсутствуют

полное наименование должности	 ДОКУМЕНТ ПОДПИСАН ЭЛЕКТРОННОЙ ПОДПИСЬЮ Сертификат: 009F0BDC181A023B64597F1E2579BEFB50 Владелец: ФЕДЕРАЛЬНАЯ СЛУЖБА ГОСУДАРСТВЕННОЙ РЕГИСТРАЦИИ, КАДАСТРА И КАРТОГРАФИИ Действителен: с 02.08.2024 по 26.10.2025	инициалы, фамилия

Выписка из Единого государственного реестра недвижимости об объекте недвижимости
Описание местоположения земельного участка


Земельный участок			
вид объекта недвижимости			
Лист № 1 раздела 3.2	Всего листов раздела 3.2: 2	Всего разделов: 8	Всего листов выписки: 25
21.10.2024г. № КУВИ-001/2024-258946591			
Кадастровый номер:		30:11:160102:123	

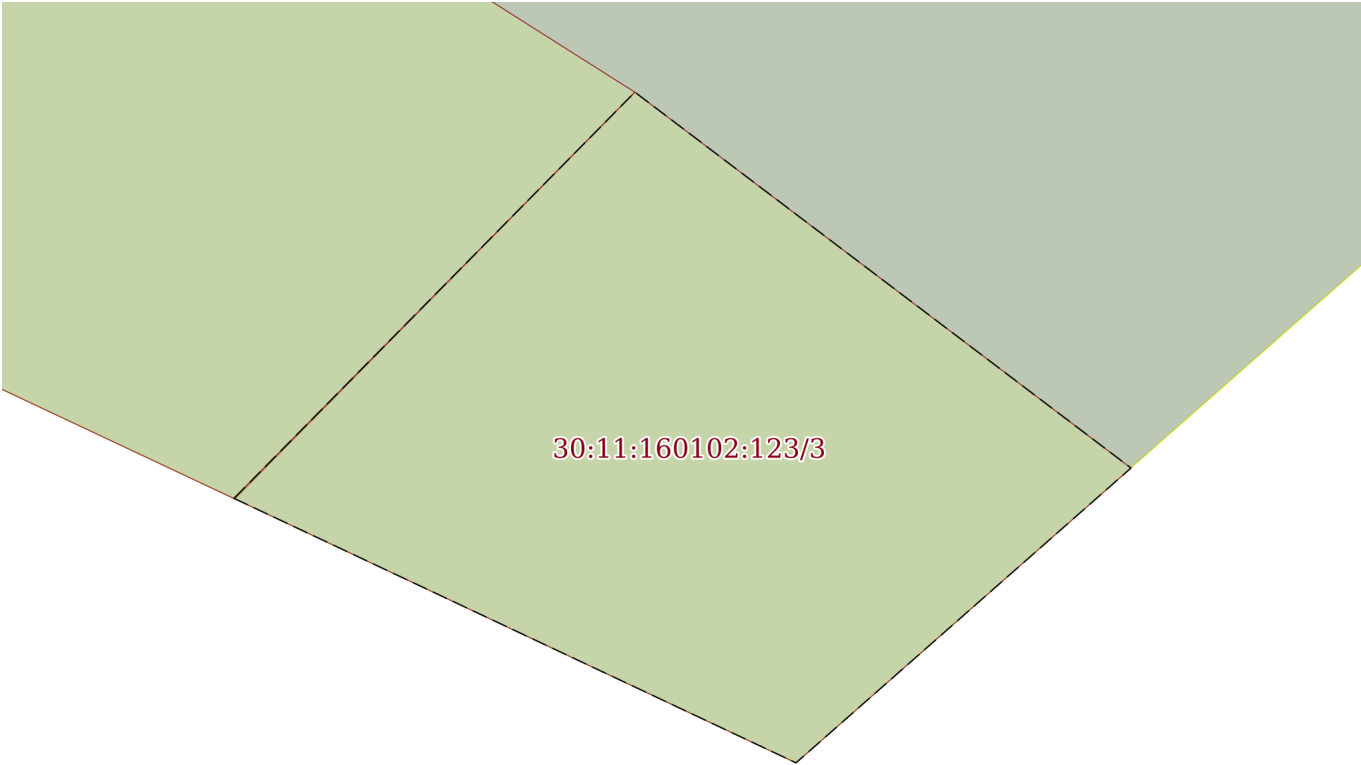
Сведения о характерных точках границы земельного участка				
Система координат МСК-30				
Номер точки	Координаты, м		Описание закрепления на местности	Средняя квадратичная погрешность определения координат характерных точек границ земельного участка, м
	X	Y		
1	2	3	4	5
1	589767.78	1307808.36	-	7.5
2	589743.41	1307897.66	-	7.5
3	589730.98	1307963.41	-	7.5
4	589716.26	1308079.85	-	7.5
5	589696.15	1308200.22	-	7.5
6	589678.49	1308282.16	-	7.5
7	589644.47	1308401.71	-	7.5
8	589622.72	1308471.55	-	7.5
9	589599.66	1308535.98	-	7.5
10	589578.89	1308590.44	-	7.5
11	589547.82	1308654.55	-	7.5
12	589539.32	1308675.82	-	7.5
13	589385.38	1309002.83	-	7.5
14	589712.7	1309374.51	-	7.5
15	590291.99	1307028.05	-	7.5
16	590230.91	1307077.15	-	7.5
17	590165.98	1307134.06	-	7.5
18	590133.93	1307166.12	-	7.5
19	590112.51	1307189.83	-	7.5
20	590092.07	1307214.36	-	7.5
21	590075.55	1307230.23	-	7.5
22	590063.12	1307243.15	-	7.5


полное наименование должности	<div><div>ДОКУМЕНТ ПОДПИСАН ЭЛЕКТРОННОЙ ПОДПИСЬЮ</div><div>Сертификат: 009F0BDC181A023B64597F1E2579BEFB50</div><div>Владелец: ФЕДЕРАЛЬНАЯ СЛУЖБА ГОСУДАРСТВЕННОЙ РЕГИСТРАЦИИ, КАДАСТРА И КАРТОГРАФИИ</div><div>Действителен: с 02.08.2024 по 26.10.2025</div></div>	инициалы, фамилия

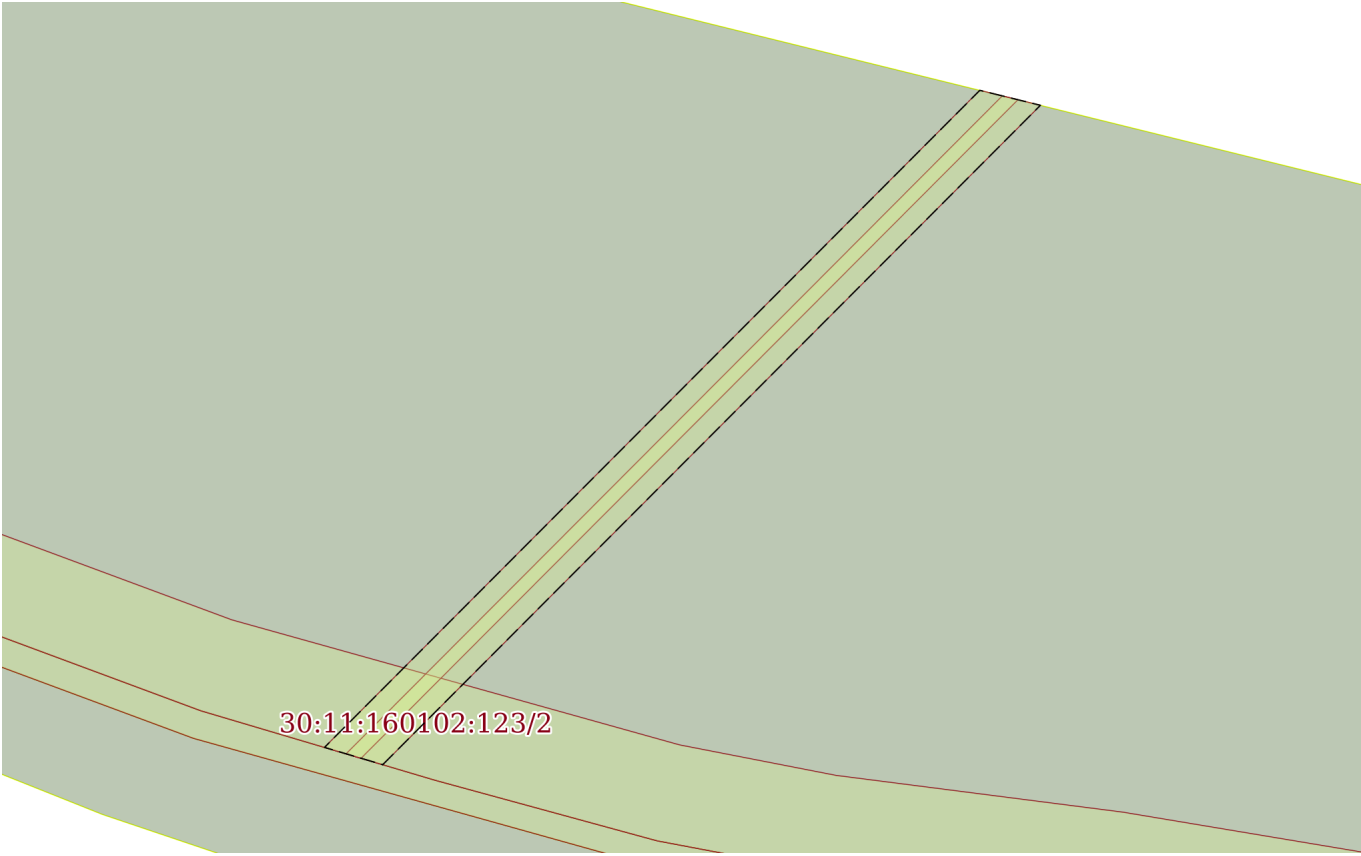
Выписка из Единого государственного реестра недвижимости об объекте недвижимости
Сведения о частях земельного участка


Земельный участок			
вид объекта недвижимости			
Лист № 1 раздела 4	Всего листов раздела 4: 4	Всего разделов: 8	Всего листов выписки: 25
21.10.2024г. № КУВИ-001/2024-258946591			
Кадастровый номер:		30:11:160102:123	
План (чертеж, схема) части земельного участка		Учетный номер части: 30:11:160102:123/2	
Масштаб 1:20000		Условные обозначения:	

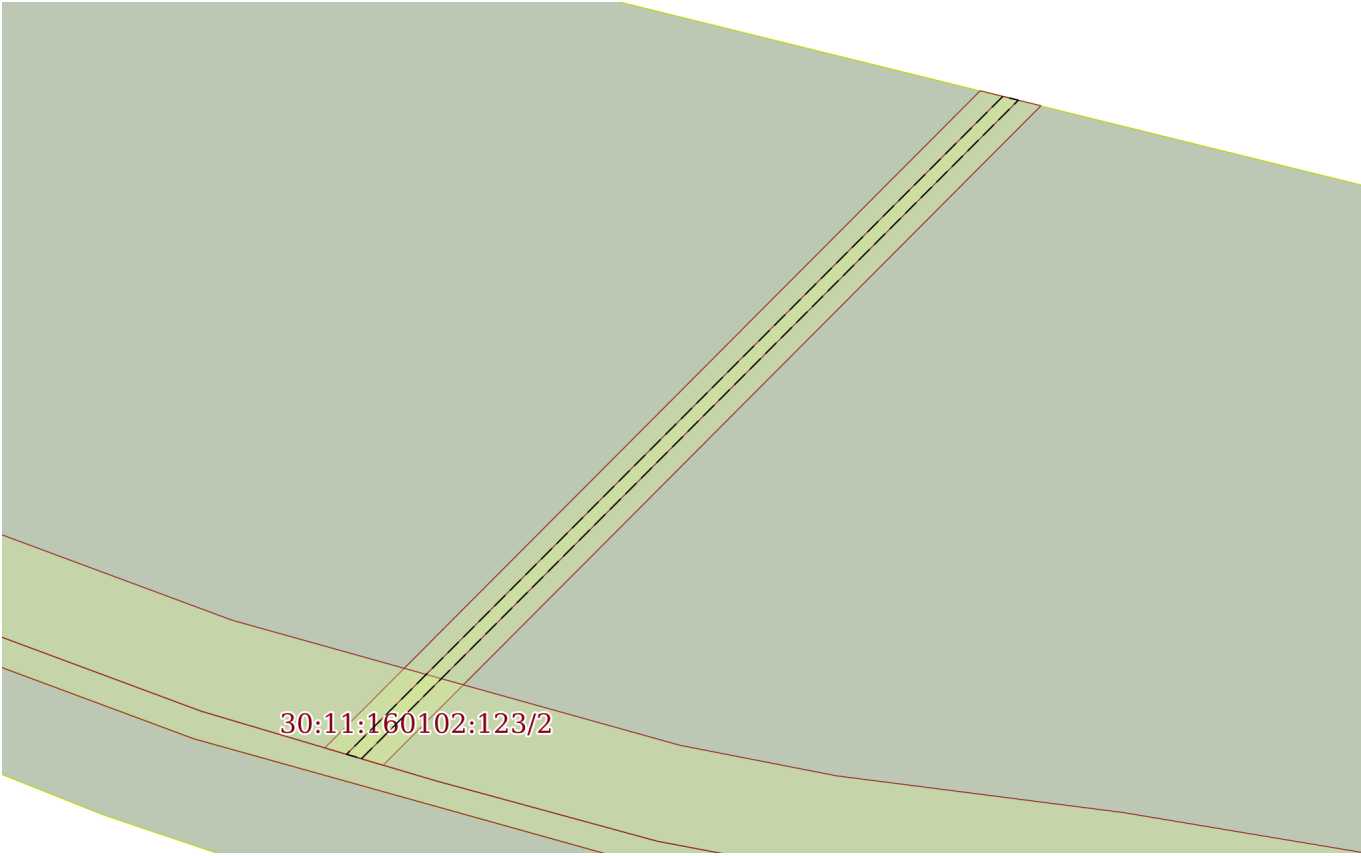
полное наименование должности	 ДОКУМЕНТ ПОДПИСАН ЭЛЕКТРОННОЙ ПОДПИСЬЮ Сертификат: 009F0BDC181A023B64597F1E2579BEFB50 Владелец: ФЕДЕРАЛЬНАЯ СЛУЖБА ГОСУДАРСТВЕННОЙ РЕГИСТРАЦИИ, КАДАСТРА И КАРТОГРАФИИ Действителен: с 02.08.2024 по 26.10.2025	инициалы, фамилия


Земельный участок			
вид объекта недвижимости			
Лист № 2 раздела 4	Всего листов раздела 4: 4	Всего разделов: 8	Всего листов выписки: 25
21.10.2024г. № КУВИ-001/2024-258946591			
Кадастровый номер:		30:11:160102:123	
План (чертеж, схема) части земельного участка		Учетный номер части: 30:11:160102:123/3	
<div></div>			
Масштаб 1:300	Условные обозначения:		

полное наименование должности		ДОКУМЕНТ ПОДПИСАН ЭЛЕКТРОННОЙ ПОДПИСЬЮ	инициалы, фамилия
		Сертификат: 009F0BDC181A023B64597F1E2579BEFB50	
		Владелец: ФЕДЕРАЛЬНАЯ СЛУЖБА ГОСУДАРСТВЕННОЙ РЕГИСТРАЦИИ, КАДАСТРА И КАРТОГРАФИИ	
		Действителен: с 02.08.2024 по 26.10.2025	

Земельный участок			
вид объекта недвижимости			
Лист № 3 раздела 4	Всего листов раздела 4: 4	Всего разделов: 8	Всего листов выписки: 25
21.10.2024г. № КУВИ-001/2024-258946591			
Кадастровый номер:		30:11:160102:123	
План (чертеж, схема) части земельного участка		Учетный номер части: 30:11:160102:123/4	
			
Масштаб 1:3000		Условные обозначения:	

полное наименование должности	<div><p>ДОКУМЕНТ ПОДПИСАН ЭЛЕКТРОННОЙ ПОДПИСЬЮ</p><p>Сертификат: 009F0BDC181A023B64597F1E2579BEFB50</p><p>Владелец: ФЕДЕРАЛЬНАЯ СЛУЖБА ГОСУДАРСТВЕННОЙ РЕГИСТРАЦИИ, КАДАСТРА И КАРТОГРАФИИ</p><p>Действителен: с 02.08.2024 по 26.10.2025</p></div>	инициалы, фамилия

Земельный участок			
вид объекта недвижимости			
Лист № 4 раздела 4	Всего листов раздела 4: 4	Всего разделов: 8	Всего листов выписки: 25
21.10.2024г. № КУВИ-001/2024-258946591			
Кадастровый номер:		30:11:160102:123	
План (чертеж, схема) части земельного участка		Учетный номер части: 30:11:160102:123/5	
<div></div>			
Масштаб 1:3000		Условные обозначения:	

полное наименование должности		ДОКУМЕНТ ПОДПИСАН ЭЛЕКТРОННОЙ ПОДПИСЬЮ	инициалы, фамилия
	Сертификат: 009F0BDC181A023B64597F1E2579BEFB50		
	Владелец: ФЕДЕРАЛЬНАЯ СЛУЖБА ГОСУДАРСТВЕННОЙ РЕГИСТРАЦИИ, КАДАСТРА И КАРТОГРАФИИ Действителен: с 02.08.2024 по 26.10.2025		

Выписка из Единого государственного реестра недвижимости об объекте недвижимости
Сведения о частях земельного участка

Земельный участок			
вид объекта недвижимости			
Лист № 1 раздела 4.1	Всего листов раздела 4.1: 4	Всего разделов: 8	Всего листов выписки: 25
21.10.2024г. № КУВИ-001/2024-258946591			
Кадастровый номер:		30:11:160102:123	
Учетный номер части	Площадь, м2	Содержание ограничения в использовании или ограничения права на объект недвижимости или обременения объекта недвижимости	
1	2	3	
30:11:160102:123/1		данные отсутствуют	
30:11:160102:123/2	83100	вид ограничения (обременения): ограничения прав на земельный участок, предусмотренные статьей 56 Земельного кодекса Российской Федерации; Срок действия: не установлен; реквизиты документа-основания: распоряжение федерального дорожного агентства от 29.10.2014 № 2049-р выдан: Министерство транспорта Российской Федерации, Федеральное дорожное агентство (РОСАВТОДОР).; Содержание ограничения (обременения): Согласно приказу Минтранса РФ «Об установлении и использовании придорожных полос автомобильных дорог федерального значения» В пределах придорожных полос автомобильных дорог федерального значения устанавливается особый режим использования земельных участков (частей земельных участков) в целях обеспечения требований безопасности дорожного движения, а также нормальных условий реконструкции , капитального ремонта, ремонта, содержания таких автомобильных дорог, их сохранности и с учетом перспектив их развития, который предусматривает, что в придорожных полосах федеральных автомобильных дорог общего пользования запрещается строительство капитальных сооружений, за исключением: - объектов, предназначенных для обслуживания таких автомобильных дорог, их строительства, реконструкции, капитального ремонта, ремонта и содержания - объектов Государственной инспекции безопасности дорожного движения Министерства внутренних дел Российской Федерации - объектов дорожного сервиса, рекламных конструкций, информационных щитов и указателей - инженерных коммуникаций. Строительство, реконструкция в границах придорожных полос автомобильной дороги федерального значения объектов капитального строительства, объектов, предназначенных для осуществления дорожной деятельности, объектов дорожного сервиса, установка рекламных конструкций, информационных щитов и указателей допускаются: - при наличии согласия, выданного в письменной форме владельцем автомобильной дороги, содержащего обязательные для исполнения технические требования и условия - с учетом требований, предусмотренных Федеральным законом от 29 декабря 2004 г. № 190-ФЗ «Градостроительный кодекс Российской Федерации» <*> (далее – Градостроительный кодекс Российской Федерации), Федеральным законом от 8 ноября 2007 г. № 257-ФЗ, Федеральным законом от 17.июля 2009 г. № 145-ФЗ «О государственной компании «Российские автомобильные дороги» и о внесении изменений в отдельные законодательные акты Российской Федерации <*> (далее – Федеральный закон от 17 июля 2009 г. № 145-ФЗ); Реестровый номер границы: 30.11.2.6	
30:11:160102:123/3	491	вид ограничения (обременения): ограничения прав на земельный участок, предусмотренные статьей 56 Земельного кодекса	



ДОКУМЕНТ ПОДПИСАН
ЭЛЕКТРОННОЙ ПОДПИСЬЮ

Сертификат: 009F0BDC181A023B64597F1E2579BEFB50

Владелец: ФЕДЕРАЛЬНАЯ СЛУЖБА ГОСУДАРСТВЕННОЙ
РЕГИСТРАЦИИ, КАДАСТРА И КАРТОГРАФИИ

Действителен: с 02.08.2024 по 26.10.2025

полное наименование должности

инициалы, фамилия

Земельный участок			
вид объекта недвижимости			
Лист № 2 раздела 4.1	Всего листов раздела 4.1: 4	Всего разделов: 8	Всего листов выписки: 25
21.10.2024г. № КУВИ-001/2024-258946591			
Кадастровый номер:		30:11:160102:123	
		<p>Российской Федерации; Срок действия: не установлен; реквизиты документа-основания: распоряжение Федерального дорожного агентства от 29.10.2014 № № 2051-р выдан: Инспекция Федеральной налоговой службы по Октябрьскому району г. Ростова-на-Дону; Содержание ограничения (обременения): Согласно приказу Минтранса РФ «Об установлении и использовании придорожных полос автомобильных дорог федерального значения» 2. В пределах придорожных полос автомобильных дорог федерального значения устанавливается особый режим использования земельных участков (частей земельных участков) в целях обеспечения требований безопасности дорожного движения, а также нормальных условий реконструкции, капитального ремонта, содержания таких автомобильных дорог, их сохранности и с учетом перспектив их развития, который предусматривает, что в придорожных полосах федеральных автомобильных дорог общего пользования запрещается строительство капитальных сооружений, за исключением: - объектов, предназначенных для обслуживания таких автомобильных дорог, их строительства, реконструкции, капитального ремонта, ремонта и содержания - объектов Государственной инспекции безопасности дорожного движения Министерства внутренних дел Российской Федерации - объектов дорожного сервиса, рекламных конструкций, информационных щитов и указателей - инженерных коммуникаций. 8. Строительство, реконструкция в границах придорожных полос автомобильной дороги федерального значения объектов капитального строительства, объектов, предназначенных для осуществления дорожной деятельности, объектов дорожного сервиса, установка рекламных конструкций, информационных щитов и указателей допускаются: - при наличии согласия, выданного в письменной форме владельцем автомобильной дороги, содержащего обязательные для исполнения технические требования и условия - с учетом требований, предусмотренных Федеральным законом от 29 декабря 2004 г. № 190-ФЗ «Градостроительный кодекс Российской Федерации» <*> (далее – Градостроительный кодекс Российской Федерации), Федеральным законом от 8 ноября 2007 г. № 257-ФЗ, Федеральным законом от 17.июля 2009 г. № 145-ФЗ «О государственной компании «Российские автомобильные дороги» и о внесении изменений в отдельные законодательные акты Российской Федерации <*> (далее – Федеральный закон от 17 июля 2009 г. № 145-ФЗ); Реестровый номер границы: 30.03.2.39</p>	
30:11:160102:123/4	8038	<p>вид ограничения (обременения): ограничения прав на земельный участок, предусмотренные статьей 56 Земельного кодекса Российской Федерации; Срок действия: не установлен; реквизиты документа-основания: "О порядке установления охранных зон объектов электросетевого хозяйства и особых условий использования земельных участков, расположенных в границах таких зон." от 24.02.2009 № 160 выдан: Правительство РФ; Содержание ограничения (обременения): Согласно Постановлению Правительства РФ "О порядке установления охранных зон объектов электросетевого хозяйства и особых условий использования земельных участков, расположенных в границах таких зон" от 24 февраля 2009 г. № 160, в охранных зонах запрещается осуществлять любые действия, которые могут нарушить безопасную работу объектов электросетевого хозяйства, в том числе привести к их повреждению или уничтожению, и (или) повлечь причинение вреда жизни, здоровью граждан и имуществу физических или юридических лиц, а также повлечь нанесение экологического ущерба и возникновение пожаров, в</p>	



ДОКУМЕНТ ПОДПИСАН
ЭЛЕКТРОННОЙ ПОДПИСЬЮ


Сертификат: 009F0BDC181A023B64597F1E2579BEFB50

Владелец: ФЕДЕРАЛЬНАЯ СЛУЖБА ГОСУДАРСТВЕННОЙ
РЕГИСТРАЦИИ, КАДАСТРА И КАРТОГРАФИИ
Действителен: с 02.08.2024 по 26.10.2025

полное наименование должности

инициалы, фамилия

Земельный участок			
вид объекта недвижимости			
Лист № 3 раздела 4.1	Всего листов раздела 4.1: 4	Всего разделов: 8	Всего листов выписки: 25
21.10.2024г. № КУВИ-001/2024-258946591			
Кадастровый номер:		30:11:160102:123	
		<p>том числе: а)набрасывать на провода и опоры воздушных линий электропередачи посторонние предметы, а также подниматься на опоры ВЛЭ; б)размещать любые объекты и предметы (материалы) в пределах созданных в соответствии с требованиями нормативно-технических документов проходов и подъездов для доступа к объектам электросетевого хозяйства, а также проводить любые работы и возводить сооружения, которые могут препятствовать доступу к объектам электросетевого хозяйства, без создания необходимых для такого доступа проходов и подъездов; в)размещать свалки; В охранных зонах, установленных для объектов электросетевого хозяйства напряжением свыше 1000 вольт, помимо действий, предусмотренных выше, запрещается: а)складировать или размещать хранилища любых, в том числе горюче-смазочных, материалов; б)размещать детские и спортивные площадки, стадионы, рынки, торговые точки, полевые станы, загоны для скота, гаражи и стоянки всех видов машин и механизмов, проводить любые мероприятия, связанные с большим скоплением людей, не занятых выполнением разрешенных в установленном порядке работ; в)использовать (запускать) любые летательные аппараты, в том числе воздушных змеев, спортивные модели летательных аппаратов; г)осуществлять проход судов с поднятыми стрелами кранов и других механизмов. В пределах охранных зон без письменного решения о согласовании сетевых организаций юр. и физ. лицам запрещаются: а)строительство, капитальный ремонт, реконструкция или снос зданий и сооружений; б)горные, взрывные, мелиоративные работы, в том числе связанные с временным затоплением земель; в)посадка и вырубка деревьев и кустарников; г)проход судов, у которых расстояние по вертикали от верхнего крайнего габарита с грузом или без груза до нижней точки провеса проводов переходов ВЛЭ через водоемы менее минимально допустимого расстояния, в том числе с учетом максимального уровня подъема воды при паводке; е)проезд машин и механизмов, имеющих общую высоту с грузом или без груза от поверхности дороги более 4,5 м; ж)полив с/х культур в случае, если высота струи воды может составить свыше 3 м.; Реестровый номер границы: 30:11-6.362; Вид объекта реестра границ: Зона с особыми условиями использования территории; Вид зоны по документу: Охранная зона воздушной линии электропередачи "ВЛ-10 кв ф.5 ПС Соленое Займище"; Тип зоны: Охранная зона инженерных коммуникаций; Номер: новая</p>	
30:11:160102:123/5	2054	<p>вид ограничения (обременения): ограничения прав на земельный участок, предусмотренные статьей 56 Земельного кодекса Российской Федерации; Срок действия: не установлен; реквизиты документа-основания: постановление об установлении публичного сервитута для размещения объектов электросетевого хозяйства, их неотъемлемых технологических частей от 12.01.2022 № 57 выдан: Комитет имущественных отношений Черныярского района Астраханской области; Содержание ограничения (обременения): Публичный сервитут устанавливается в целях размещения воздушной линии электропередачи "ВЛ-10 кВ ф. 5 ПС Соленое Займище" и "КТП ВЛ-10 кВ ф. 5 ПС Соленое Займище" (согласно п.1 ст. 39.37 «Земельного кодекса Российской Федерации» от 25.10.2001 г. №136-ФЗ (далее – ЗК РФ); Срок установления публичного сервитута - сорок девять лет (согласно п.1 ст. 39.45 ЗК РФ). Правообладатель: Публичное акционерное общество "Россети Юг", ОГРН 1076164009096, ИНН 6164266561 Контактная информация: 344002, Россия, г. Ростов-на-Дону, ул. Большая Садовая, 49, адрес</p>	

полное наименование должности		ДОКУМЕНТ ПОДПИСАН ЭЛЕКТРОННОЙ ПОДПИСЬЮ	инициалы, фамилия
	Сертификат: 009F0BDC181A023B64597F1E2579BEFB50		
	Владелец: ФЕДЕРАЛЬНАЯ СЛУЖБА ГОСУДАРСТВЕННОЙ РЕГИСТРАЦИИ, КАДАСТРА И КАРТОГРАФИИ Действителен: с 02.08.2024 по 26.10.2025		


Земельный участок			
вид объекта недвижимости			
Лист № 4 раздела 4.1	Всего листов раздела 4.1: 4	Всего разделов: 8	Всего листов выписки: 25
21.10.2024г. № КУВИ-001/2024-258946591			
Кадастровый номер:		30:11:160102:123	
		электронной почты: office@mnsk-yuga.ru; Реестровый номер границы: 30:11-6.569; Вид объекта реестра границ: Зона с особыми условиями использования территории; Вид зоны по документу: Публичный сервитут для размещения объектов: "ВЛ-10 кВ ф. 5 ПС Соленое Займище" и "КТП ВЛ-10 кВ ф. 5 ПС Соленое Займище"; Тип зоны: Зона публичного сервитута; Номер: б/н	

полное наименование должности	 ДОКУМЕНТ ПОДПИСАН ЭЛЕКТРОННОЙ ПОДПИСЬЮ Сертификат: 009F0BDC181A023B64597F1E2579BEFB50 Владелец: ФЕДЕРАЛЬНАЯ СЛУЖБА ГОСУДАРСТВЕННОЙ РЕГИСТРАЦИИ, КАДАСТРА И КАРТОГРАФИИ Действителен: с 02.08.2024 по 26.10.2025	инициалы, фамилия

Выписка из Единого государственного реестра недвижимости об объекте недвижимости
Сведения о частях земельного участка

Земельный участок			
вид объекта недвижимости			
Лист № 1 раздела 4.2	Всего листов раздела 4.2: 6	Всего разделов: 8	Всего листов выписки: 25
21.10.2024г. № КУВИ-001/2024-258946591			
Кадастровый номер:		30:11:160102:123	

Сведения о характерных точках границы части (частей) земельного участка				
Учетный номер части: 30:11:160102:123/2				
Система координат МСК-30				
Номер точки	Координаты, м		Описание закрепления на местности	Средняя квадратичная погрешность определения координат характерных точек границ земельного участка, м
	X	Y		
1	2	3	4	5
1	590291.99	1307028.05	-	7.5
2	590230.91	1307077.15	-	7.5
3	590165.98	1307134.06	-	7.5
4	590133.93	1307166.12	-	7.5
5	590112.51	1307189.83	-	7.5
6	590092.07	1307214.36	-	7.5
7	590075.55	1307230.23	-	7.5
8	590063.12	1307243.15	-	7.5
9	590020.6	1307293.35	-	7.5
10	589993.62	1307324.59	-	7.5
11	589937.85	1307410.29	-	7.5
12	589872.44	1307526.9	-	7.5
13	589841.69	1307590.36	-	7.5
14	589795.74	1307714.16	-	7.5
15	589767.78	1307808.36	-	7.5
16	589743.41	1307897.66	-	7.5
17	589730.98	1307963.41	-	7.5
18	589716.26	1308079.85	-	7.5
19	589696.15	1308200.22	-	7.5
20	589678.49	1308282.16	-	7.5
21	589644.47	1308401.71	-	7.5

полное наименование должности		<div><div>ДОКУМЕНТ ПОДПИСАН ЭЛЕКТРОННОЙ ПОДПИСЬЮ</div><div>Сертификат: 009F0BDC181A023B64597F1E2579BEFB50</div><div>Владелец: ФЕДЕРАЛЬНАЯ СЛУЖБА ГОСУДАРСТВЕННОЙ РЕГИСТРАЦИИ, КАДАСТРА И КАРТОГРАФИИ</div><div>Действителен: с 02.08.2024 по 26.10.2025</div></div>	инициалы, фамилия

Земельный участок			
вид объекта недвижимости			

Лист № 2 раздела 4.2	Всего листов раздела 4.2: 6	Всего разделов: 8	Всего листов выписки: 25
----------------------	-----------------------------	-------------------	--------------------------

21.10.2024г. № КУВИ-001/2024-258946591

Кадастровый номер: 30:11:160102:123

1	2	3	4	5
22	589622.72	1308471.55	-	7.5
23	589599.66	1308535.98	-	7.5
24	589578.89	1308590.44	-	7.5
25	589547.82	1308654.55	-	7.5
26	589539.32	1308675.82	-	7.5
27	589396	1308980.26	-	-
28	589412.36	1308996.35	-	0.5
29	589470.35	1308904.87	-	0.5
30	589545.73	1308753.9	-	0.5
31	589555.98	1308735.43	-	0.5
32	589575.93	1308689.8	-	0.5
33	589584.61	1308669.94	-	0.5
34	589614.01	1308604.85	-	0.5
35	589636.01	1308548.52	-	0.5
36	589660.4	1308483.25	-	0.5
37	589682.46	1308411.99	-	0.5
38	589717.54	1308291.09	-	0.5
39	589734.57	1308206.77	-	0.5
40	589754.93	1308084.88	-	0.5
41	589769.7	1307969.67	-	0.5
42	589781.98	1307906.68	-	0.5
43	589806.64	1307818.45	-	0.5
44	589832.26	1307726.68	-	0.5
45	589877.13	1307605.76	-	0.5
46	589907.35	1307545.27	-	0.5
47	589971.62	1307430.59	-	0.5
48	590023.43	1307348.6	-	0.5
49	590048.35	1307318.01	-	0.5
50	590086.98	1307270.46	-	0.5



ДОКУМЕНТ ПОДПИСАН
ЭЛЕКТРОННОЙ ПОДПИСЬЮ

Сертификат: 009F0BDC181A023B64597F1E2579BEFB50

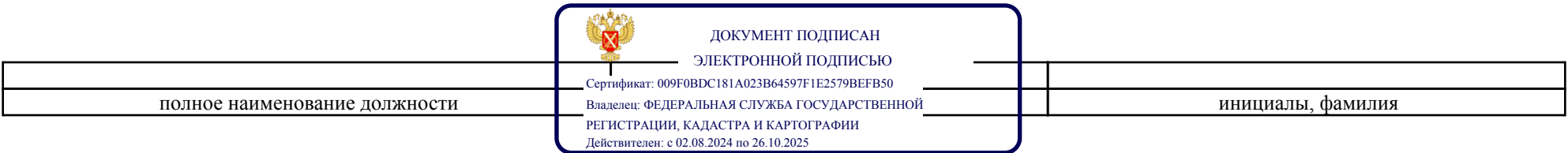
Владелец: ФЕДЕРАЛЬНАЯ СЛУЖБА ГОСУДАРСТВЕННОЙ

РЕГИСТРАЦИИ, КАДАСТРА И КАРТОГРАФИИ


Действителен: с 02.08.2024 по 26.10.2025

полное наименование должности


инициалы, фамилия



Земельный участок				
вид объекта недвижимости				
Лист № 4 раздела 4.2		Всего листов раздела 4.2: 6		Всего разделов: 8
Всего листов выписки: 25				
21.10.2024г. № КУВИ-001/2024-258946591				
Кадастровый номер:			30:11:160102:123	
Сведения о характерных точках границы части (частей) земельного участка				
Учетный номер части: 30:11:160102:123/3				
Система координат МСК-30				
Номер точки	Координаты, м		Описание закрепления на местности	Средняя квадратичная погрешность определения координат характерных точек границ земельного участка, м
	X	Y		
1	2	3	4	5
1	589396.02	1308980.23	-	-
2	589385.38	1309002.83	-	7.5
3	589397.24	1309016.3	-	-
4	589412.36	1308996.35	-	0.5
1	589396.02	1308980.23	-	-

полное наименование должности	 ДОКУМЕНТ ПОДПИСАН ЭЛЕКТРОННОЙ ПОДПИСЬЮ Сертификат: 009F0BDC181A023B64597F1E2579BEFB50 Владелец: ФЕДЕРАЛЬНАЯ СЛУЖБА ГОСУДАРСТВЕННОЙ РЕГИСТРАЦИИ, КАДАСТРА И КАРТОГРАФИИ Действителен: с 02.08.2024 по 26.10.2025	инициалы, фамилия

Земельный участок				
вид объекта недвижимости				
Лист № 5 раздела 4.2		Всего листов раздела 4.2: 6		Всего разделов: 8
Всего листов выписки: 25				
21.10.2024г. № КУВИ-001/2024-258946591				
Кадастровый номер:			30:11:160102:123	
Сведения о характерных точках границы части (частей) земельного участка				
Учетный номер части: 30:11:160102:123/4				
Система координат				
Номер точки	Координаты, м		Описание закрепления на местности	Средняя квадратичная погрешность определения координат характерных точек границ земельного участка, м
	X	Y		
1	2	3	4	5
1	589774.02	1307787.33	-	-
2	589780.96	1307763.94	-	-
3	589784.54	1307767.45	-	-
4	590045.26	1308027.43	-	-
5	590039.25	1308051.79	-	-
1	589774.02	1307787.33	-	-



ДОКУМЕНТ ПОДПИСАН
ЭЛЕКТРОННОЙ ПОДПИСЬЮ

Сертификат: 009F0BDC181A023B64597F1E2579BEFB50
Владелец: ФЕДЕРАЛЬНАЯ СЛУЖБА ГОСУДАРСТВЕННОЙ
РЕГИСТРАЦИИ, КАДАСТРА И КАРТОГРАФИИ
Действителен: с 02.08.2024 по 26.10.2025

полное наименование должности

инициалы, фамилия

Земельный участок					
вид объекта недвижимости					
Лист № 6 раздела 4.2		Всего листов раздела 4.2: 6		Всего разделов: 8	Всего листов выписки: 25
21.10.2024г. № КУВИ-001/2024-258946591					
Кадастровый номер:			30:11:160102:123		
Сведения о характерных точках границы части (частей) земельного участка					
Учетный номер части: 30:11:160102:123/5					
Система координат					
Номер точки	Координаты, м		Описание закрепления на местности	Средняя квадратичная погрешность определения координат характерных точек границ земельного участка, м	
	X	Y			
1	2	3	4	5	
1	589776.61	1307778.61	-	-	
2	589778.39	1307772.63	-	-	
3	589778.93	1307773.16	-	-	
4	590043.03	1308036.5	-	-	
5	590041.49	1308042.72	-	-	
1	589776.61	1307778.61	-	-	



ДОКУМЕНТ ПОДПИСАН
ЭЛЕКТРОННОЙ ПОДПИСЬЮ

Сертификат: 009F0BDC181A023B64597F1E2579BEFB50
Владелец: ФЕДЕРАЛЬНАЯ СЛУЖБА ГОСУДАРСТВЕННОЙ
РЕГИСТРАЦИИ, КАДАСТРА И КАРТОГРАФИИ
Действителен: с 02.08.2024 по 26.10.2025

полное наименование должности

инициалы, фамилия

Приложение 6
к акту экспертизы

Копия контракта на проведение государственной
историко-культурной экспертизы

КОНТРАКТ ВОЗМЕЗДНОГО ОКАЗАНИЯ УСЛУГ № 8-Н/2024

г. Самара

«19» ноября 2024 года.

Государственное автономное учреждение Астраханской области «Научно-производственное учреждение «Наследие» (далее ГАУ АО «НПУ Наследие») в лице директора Назаровой Ларисы Викторовны, действующего на основании Устава, именуемый в дальнейшем Заказчик, с одной стороны и Гражданин Российской Федерации **Лебедева Надежда Викторовна**, являющийся плательщиком налога на профессиональный доход, именуемый в дальнейшем Эксперт (приказ Министерства культуры Российской Федерации от 12 сентября 2022 г. № 1603), с другой стороны, совместно именуемые в дальнейшем Стороны, с соблюдением требований Федерального закона от 18.07.2011 №223-ФЗ и Положением о закупке товаров, работ, услуг от 08.04.2024г. утверждённого в соответствии с частью 3 статьи 2 Федерального закона от 18 июля 2011 года N 223-ФЗ «О закупках товаров, работ, услуг отдельными видами юридических лиц», заключили настоящий контракт (далее – «Договор»), о нижеследующем.

1. Предмет Контракта

1.1. Эксперт обязуется по заданию Заказчика оказать услугу по проведению государственной историко-культурной экспертизы выявленных объектов археологического наследия, расположенных на территории Астраханской области, в целях обоснования целесообразности включения таких объектов в единый государственный реестр объектов культурного наследия (памятников истории и культуры) народов Российской Федерации (далее - услуги) в объеме, установленном действующим законодательством Российской Федерации, нормативными правовыми актами, регламентирующими вопросы проведения государственной историко-культурной экспертизы, Техническим заданием (Приложение № 1 к Контракту) (далее – Техническое задание), а Заказчик обязуется принять и оплатить оказанные услуги в порядке и на условиях, предусмотренных Контрактом.

1.2. Место выполнения работ: по месту нахождения Эксперта с выездом на место нахождения объекта в соответствии с Приложением № 1 к Техническому заданию.

1.3. Выполняемые Экспертом услуги должны соответствовать требованиям нормативно-правовых актов, регламентирующих вопросы проведения государственной историко-культурной экспертизы, Технического задания, условиям Контракта.

1.4. Существенными условиями Контракта для сторон являются: предмет Контракта, цена Контракта, сроки начала и окончания выполнения работ, качество оказания услуг.

2. Цена Контракта и порядок оплаты

2.1. **Цена Контракта составляет 380 000,00 (триста восемьдесят тысяч) рублей 00 коп. (без НДС 20%).**

2.2. В общую цену Контракта включены все расходы Исполнителя, необходимые для осуществления им своих обязательств по Контракту в полном объеме и надлежащего качества, в том числе все подлежащие к уплате налоги, сборы и другие обязательные платежи и иные расходы, связанные с оказанием услуги.

2.3. Оплата по Контракту производится в следующем порядке:

2.3.1. Оплата производится в безналичном порядке путем перечисления Заказчиком денежных средств на указанный в Контракте расчетный счет Эксперта.

2.3.2. Оплата осуществляется в рублях Российской Федерации за счет средств бюджета Астраханской области (субсидии на иные цели).

2.3.3. Эксперт в течение 5 (пяти) календарных дней с даты завершения оказания услуг предоставляет Заказчику для подписания акт сдачи-приёмки оказанных услуг, в котором указывает полную информацию о фактически оказанной услуге и счёт на оплату.

2.3.4. Заказчик уплачивает сумму, указанную в пункте 2.1. Договора, в течение 7 (семи) банковских дней с момента подписания Заказчиком Акта об оказании услуг на расчетный счёт Эксперта, указанный в Контракте.

2.4. Цена Контракта может быть изменена по соглашению Сторон, если по предложению Заказчика увеличиваются предусмотренные Контрактом объем работы не более чем на десять процентов или уменьшаются предусмотренные Контрактом объем работы не более чем на десять процентов. При этом по соглашению сторон допускается изменение цены контракта пропорционально дополнительному объему работы исходя из установленной в контракте цены единицы работы, но не более чем на десять процентов цены контракта. При уменьшении предусмотренных контрактом объема работы стороны Контракта обязаны уменьшить цену контракта исходя из цены единицы работы.

2.5. Обязанность Заказчика оплатить услуги в сроки, предусмотренные Контрактом, возникает при условии получения Заказчиком от Эксперта полного комплекта отчетной документации, предусмотренной Техническим заданием, оформленной в соответствии с условиями Контракта и требованиями законодательства Российской Федерации, и при отсутствии у Заказчика претензий и замечаний по объему и качеству выполненных работ.

2.6. Обязательства Заказчика по оплате цены Контракта считаются исполненными с момента списания денежных средств в размере, составляющем цену Контракта (цену части Контракта), с банковского счета Заказчика, указанного в Контракте.

2.7. Эксперт, который в момент заключения Контракта не являлся плательщиком НДС или признавался освобожденным от исполнения обязанностей плательщика НДС, не вправе требовать от Заказчика увеличения цены Контракта на сумму НДС в связи с выявлением после заключения Контракта обстоятельств, служащих основанием для исчисления Экспертом НДС. В этом случае считается, что цена Контракта включает в себя сумму НДС.

2.8. В случае досрочного (частичного или полного) выполнения работ Экспертом, Заказчик вправе досрочно принять и оплатить результат выполненных работ исходя из стоимости работ по каждому объекту экспертизы.

2.9. В случае неисполнения или ненадлежащего исполнения Экспертом обязательств, предусмотренных Контрактом, Заказчик вправе произвести оплату по Контракту за вычетом соответствующего размера неустойки (штрафа, пеней) и (или) убытков.

2.10. Эксперт обязан направить Заказчику чек, сформированный в приложении «Мой налог» до 10 числа месяца, следующего за месяцем, в котором произведены расчеты.

3. Срок выполнения работ

3.1. Срок оказания услуг Экспертом по Контракту в полном объеме: с даты заключения Контракта по 10.12.2024 г. включительно.

4. Права и обязанности Сторон

4.1. Заказчик вправе:

4.1.1. Требовать от Эксперта надлежащего исполнения обязательств в соответствии с Контрактом, а также требовать своевременного устранения выявленных недостатков.

4.1.2. Требовать от Эксперта представления надлежащим образом оформленных документов, подтверждающих исполнение обязательств в соответствии с Техническим заданием и Контрактом.

4.1.3. Запрашивать у Эксперта информацию о ходе выполнения работ.

4.1.4. Осуществлять контроль за качеством, порядком и сроками выполнения работ.

4.1.5. Отказаться от приемки результата работ в случаях, предусмотренных Контрактом (Техническим заданием) и законодательством Российской Федерации, в том числе в случае обнаружения неустраняемых недостатков.

4.1.6. Отказаться от исполнения Контракта и потребовать возмещения ущерба, в порядке и в случаях, предусмотренных Контрактом.

4.1.7. Привлекать экспертов, экспертные организации для проверки соответствия качества выполненных работ требованиям, установленным Контрактом.

4.1.8. Производить оплату выполненных работ по Контракту за вычетом суммы неустойки (штрафа, пени), рассчитанной в соответствии с законодательством Российской Федерации и условиями Контракта и (или) за вычетом суммы убытков.

4.1.9. С даты фактического исполнения обязательств Экспертом или расторжения Контракта согласно п. 7.4. Контракта, принять необходимые меры по взысканию неустойки (штрафа, пени) за весь период просрочки исполнения обязательств, предусмотренных Контрактом, а именно потребовать оплаты неустойки (штрафа, пени), рассчитанной в соответствии с законодательством Российской Федерации и условиями Контракта за весь период просрочки исполнения обязательств. Период просрочки начинает течь на день, следующий за последним днем срока исполнения обязательств по Контракту, и заканчивается датой фактической сдачи Экспертом результатов исполнения обязательств (полностью/в части), либо датой расторжения Контракта согласно п. 7.4. Контракта.

4.1.10. При неуплате Экспертом неустойки (штрафа, пени) в течение указанного в претензии срока, а также в случае полного или частичного немотивированного отказа в удовлетворении претензии либо неполучения в срок ответа на претензию, направить в суд исковое заявление с требованием оплаты неустойки (штрафа, пени), рассчитанной в соответствии с законодательством Российской Федерации и условиями Контракта, в случае если Заказчик не имеет возможности произвести оплату по Контракту за вычетом соответствующего размера неустойки (штрафа, пени).

4.1.11. Выдавать Эксперту предписания при обнаружении несоответствия качества оказанных услуг условиям Контракта.

4.1.12. Пользоваться иными правами, предусмотренными законодательством Российской Федерации и условиями Контракта.

4.2. Заказчик обязан:

4.2.1. Своевременно принять и оплатить надлежащим образом оказанные услуги в соответствии с Контрактом.

4.2.2. Сообщать в письменной форме Эксперту о недостатках, о

4.2.3. Обеспечить конфиденциальность информации, предоставленной Экспертом в ходе исполнения обязательств по Контракту.

4.2.4. Обеспечить контроль за исполнением Контракта, в том числе на отдельных этапах его исполнения.

4.2.5. В случае принятия решения об одностороннем отказе от исполнения Контракта такое решение не позднее чем в течение трех рабочих дней с даты принятия этого решения направляется Эксперту.

4.2.6. Исполнять иные обязанности, предусмотренные законодательством Российской Федерации и условиями Контракта.

4.3. Эксперт вправе:

4.3.1. Требовать своевременного подписания Заказчиком акта сдачи-приемки оказанных услуг (части работ) по Контракту на основании представленных Экспертом отчетных документов и при условии истечения срока, указанного в пункте 4.3. Контракта, и отсутствия препятствий к приемке результата услуг в определенный указанным пунктом Контракта срок, подтвержденных Заказчиком в письменном виде.

4.3.2. Требовать своевременной оплаты оказанных услуг в соответствии с условиями Контракта.

4.3.3. Требовать уплаты неустоек (штрафов, пеней) в случае просрочки исполнения Заказчиком обязательств, предусмотренных Контрактом, а также в иных случаях неисполнения или ненадлежащего исполнения Заказчиком обязательств, предусмотренных Контрактом, потребовать уплаты неустоек (штрафов, пеней).

4.3.4. Привлечь к исполнению своих обязательств по Контракту других лиц - соисполнителей, обладающих специальными знаниями, навыками, квалификацией, специальным оборудованием и т.п., по видам (содержанию) работ, предусмотренных в Техническом задании. При этом Эксперт несет ответственность перед Заказчиком за неисполнение или ненадлежащее исполнение обязательств соисполнителями. Привлечение соисполнителей не влечет изменение цены Контракта и/или объемов работ по настоящему Контракту.

4.3.5. Получать от Заказчика содействие при оказании услуг в соответствии с условиями Контракта.

4.3.6. Пользоваться иными правами, предусмотренными законодательством Российской Федерации и условиями Контракта.

4.4. Эксперт обязан:

4.4.1. Оказать услуги в соответствии с требованиями настоящего Контракта, Техническим заданием, обеспечив надлежащее качество работ в соответствии с действующими законодательными и нормативными актами, в сроки, установленные Контрактом, и передать Заказчику результаты работ в предусмотренные настоящим Контрактом сроки (или досрочно) по акту сдачи-приемки выполнения работ (части работ).

4.4.2. Предоставлять Заказчику по его требованию информацию о ходе выполнения работ по Контракту по форме, в объеме и в сроки, содержащиеся в требовании Заказчика.

4.4.3. Принять от Заказчика необходимые документы для выполнения работ по Контракту (при наличии).

4.4.4. Обеспечить устранение недостатков и дефектов, выявленных при приемке результатов выполненных работ или в течение гарантийного срока, за свой счет.

4.4.5. Предоставить обеспечение исполнения Контракта, в случае если извещением и документацией о проведении закупки установлено требование о предоставлении обеспечения исполнения Контракта.

4.4.6. В течение 2 (двух) рабочих дней информировать Заказчика о невозможности оказать услуги и в надлежащем объеме, в предусмотренные Контрактом сроки, надлежащего качества с указанием причин.

4.4.7. Предоставить Заказчику сведения об изменении своего фактического местонахождения в срок не позднее 2 (двух) рабочих дней со дня соответствующего изменения. В случае непредставления в установленный срок уведомления об изменении адреса фактическим местонахождением Эксперта будет считаться адрес, указанный в Контракте.

4.4.8. В случае принятия решения об одностороннем отказе от исполнения Контракта такое решение не позднее чем в течение трех рабочих дней с даты принятия такого решения направляется Заказчику.

4.4.9. В случае изменения банковского счета Эксперта в течение 2 (двух) рабочих дней в письменной форме сообщить об этом Заказчику, указав новые реквизиты расчетного счета. В противном случае все риски, связанные с перечислением Заказчиком денежных средств на указанный в Контракте банковский счет Эксперта, несет Эксперт.

4.4.10. Обеспечить конфиденциальность сведений, касающихся предмета настоящего Контракта, хода его исполнения и полученных результатов.

4.4.11. Гарантировать Заказчику передачу полученных по настоящему Контракту результатов, не нарушающих исключительных прав других лиц.

4.4.12. Исполнять полученные в ходе выполнения работ указания Заказчика, а также в срок, установленный предписанием Заказчика, устранять обнаруженные им недостатки в выполненных работах или иные отступления от условий настоящего Контракта.

4.4.13. Гарантировать Заказчику отсутствие у третьих лиц права воспрепятствовать или ограничивать выполнение работ на основании разработанной по настоящему Контракту документации.

4.4.14. При наличии оснований (в соответствии с условиями Контракта) для начисления Заказчиком неустойки по Контракту и получения от Заказчика подтверждения (телефонограммой или посредством электронной почты) намерения воспользоваться своим правом, согласовать оплату выполненных работ по Контракту за вычетом суммы неустойки (оплатить неустойку) путем подписания Акта сдачи-приемки работ.

4.4.15. Исполнять иные обязательства, предусмотренные законодательством Российской Федерации и условиями Контракта.

4.4.16. Эксперт, являясь самозанятым, берет все налоговые обязанности на себя.

4.4.17. В случае прекращения деятельности и снятия с учета самозанятых, Эксперт обязан уведомить Заказчика о прекращении применения режима НПД не позднее следующего дня после снятия с регистрации обязуется предупредить об этом заказчика.

5. Порядок сдачи и приемки оказанных услуг

5.1. После завершения выполнения работ, предусмотренных Контрактом, Эксперт письменно уведомляет Заказчика о факте завершения выполнения работ и в течение 3 рабочих дней с даты завершения выполнения работ направляет Заказчику результат услуги в соответствии с Техническим заданием и акт сдачи-приемки выполненных работ (части работ), подписанный Экспертом, в 2 (двух) экземплярах, счет, счет фактуру (при наличии). Передача результата выполненных работ Экспертом Заказчику на проверку для приемки оформляется путем подписания Заказчиком и Экспертом накладной, составленной в двух экземплярах с полным перечислением наименований и количества передаваемых документов и материалов (указывает содержание электронного носителя).

5.2. В течение срока выполнения работ, определённого настоящим Контрактом, допускается досрочное исполнение условий Контракта Экспертом и сдача результата Заказчику (в том числе части выполненных работ), а также частичная (досрочная) приемка результата выполненных работ Заказчиком.

5.3. Частичная сдача-приемка работ допускается при условии выполнения Экспертом полного комплекса услуг (работ), подлежащего выполнению в отношении объекта экспертизы, согласно требованиям Технического задания и условиям Контракта. При этом для частичной приемки применяется пообъектный подход, предполагающий сдачу-приемку результата выполненных работ в отношении не менее, чем 3 (трех) объектов экспертизы (выборочно на усмотрение Эксперта) одновременно, исходя из перечня объектов археологического наследия для проведения государственной историко-культурной экспертизы выявленных объектов археологического наследия в целях обоснования целесообразности включения выявленных объектов культурного наследия в Единый государственный реестр объектов культурного наследия (памятников истории и культуры) народов Российской Федерации (Приложение № 1 к Техническому заданию).

5.4. Заказчик в срок не позднее 10 рабочих дней с момента получения документов и материалов, указанных в п. 5.1. Контракта, рассматривает результаты выполненных работ на предмет соответствия их объема и качества требованиям Контракта, осуществляет приемку результата выполненных работ, и по результатам приемки принимает одно из следующих решений:

- в случае отсутствия замечаний - принять результат выполненных работ и подписать акт сдачи-приемки выполненных работ (части работ);
- при наличии замечаний - отказать в принятии результата выполненных работ в связи с необходимостью доработки заключения экспертизы и (или) прилагаемых к нему документов и материалов и направить Эксперту акт с перечнем выявленных недостатков, необходимых доработок и сроком их устранения.

5.5. Для приемки результата выполненных работ Заказчиком может создаваться приемочная комиссия. В случае создания приемочной комиссии приемка результата выполненных работ осуществляется приемочной комиссией и утверждается Заказчиком. При

этом к участию в работе приемочной комиссии могут быть привлечены представители заинтересованных организаций, подрядчиков и органов надзора (по согласованию).

5.6. Для проверки представленных Экспертом результатов, предусмотренных Контрактом, в части их соответствия условиям Контракта Заказчик вправе провести экспертизу своими силами или с привлечением экспертов, экспертных организаций на основании Контрактов, заключенных между Заказчиком и экспертом, экспертной организацией в соответствии с Положением о закупке.

5.7. По итогам приемки результата выполненных работ (части работ) при отсутствии претензий относительно качества работ, Заказчик подписывает соответствующий акт сдачи-приемки выполненных работ (части работ) в 2 (двух) экземплярах и не позднее 1 (одного) рабочего дня со дня проверки результатов исполнения Экспертом обязательств по Контракту, Заказчик направляет 1 (один) экземпляр Эксперту. В случае привлечения эксперта, экспертной организации Заказчик подписывает со своей стороны акт сдачи-приемки выполненных (части работ) в 2 (двух) экземплярах на основании полученного от эксперта, экспертной организации соответствующего заключения, и не позднее дня со дня получения соответствующего заключения Заказчик направляет 1 (один) экземпляр Эксперту. Либо Эксперту в те же сроки Заказчиком направляется в письменной форме мотивированный отказ от подписания такого документа с указанием выявленных недостатков, необходимых доработок и сроков их устранения.

5.8. В случае получения от Заказчика акта с перечнем выявленных недостатков, необходимых доработок и сроков их устранения, Эксперт в срок, установленный в указанном акте, содержащем перечень выявленных недостатков и необходимых доработок, обязуется устранить полученные от Заказчика замечания/недостатки/произвести доработки за свой счёт и передать Заказчику приведенный в соответствие с предъявленными требованиями/замечаниями результат выполненных работ, отчет об устранении недостатков, выполнении необходимых доработок, а также повторно подписанный акт сдачи-приемки выполненных работ (части работ) в 2 (двух) экземплярах для принятия Заказчиком выполненных работ.

5.9. В случае если по результатам рассмотрения отчета об устранении недостатков Заказчиком будет принято решение об устранении Экспертом недостатков в надлежащем порядке и в установленные сроки, Заказчик принимает оказанные услуги и подписывает 2 (два) экземпляра акта сдачи-приемки оказанных услуг (части работ), один из которых направляет Эксперту.

5.10. Работа считается полностью выполненной и подлежащей оплате после подписания акта сдачи-приемки выполненных работ (части работ) уполномоченными представителями сторон. Услуги, являющиеся предметом Контракта, считаются выполненными Экспертом полностью (в полном объеме), после подписания Сторонами итогового акта сдачи-приемки выполненных работ (нарастающим итогом) в отношении всех объектов, поименованных в Приложении № 1 к Техническому заданию.

6. Гарантийные обязательства

6.1. Эксперт гарантирует качество и безопасность выполняемых работ в соответствии с нормативно-правовыми актами, действующими в отношении данного вида работ, Техническим заданием, условиями Контракта.

6.2. В случае если законодательством Российской Федерации предусмотрено лицензирование вида деятельности, являющегося предметом Контракта, а также в случае если законодательством Российской Федерации к лицам, осуществляющим оказание услуг, выполнение работ, являющихся предметом Контракта, установлены специальные требования, Эксперт обязан обеспечить наличие документов, подтверждающих его соответствие требованиям, установленным законодательством Российской Федерации.

6.3. Гарантийные обязательства, срок гарантии на результат выполненных работ определены в Техническом задании.

7. Ответственность сторон

7.1. За неисполнение или ненадлежащее исполнение своих обязательств, установленных Контрактом, Стороны несут ответственность в соответствии с законодательством Российской Федерации и Контрактом.

7.2. В случае просрочки исполнения Заказчиком обязательств, предусмотренных Контрактом, Эксперт вправе потребовать уплаты пеней.

Пени начисляются за каждый день просрочки исполнения обязательства, предусмотренного Контрактом, начиная со дня, следующего после дня истечения установленного Контрактом срока исполнения обязательства и устанавливается в размере одной трехсотой действующей на дату уплаты пеней ключевой ставки Центрального банка Российской Федерации от не уплаченной в срок суммы.

7.3. В случае просрочки исполнения Экспертом обязательств, предусмотренных Контрактом, Заказчик вправе потребовать уплаты пеней.

Пени начисляются за каждый день просрочки исполнения обязательства, предусмотренного Контрактом, начиная со дня, следующего после дня истечения установленного Контрактом срока исполнения обязательства, и устанавливается в размере одной трехсотой действующей на дату уплаты пеней ключевой ставки Центрального банка Российской Федерации от цены Контракта, уменьшенной на сумму, пропорциональную объему обязательств, предусмотренных Контрактом и фактически исполненных Экспертом.

Пени могут начисляться:

- за нарушение срока начала выполнения работ, предусмотренного Контрактом;
- за нарушение срока окончания выполнения работ, предусмотренного Контрактом;
- за нарушение установленных Заказчиком сроков для устранения Экспертом нарушений (замечаний), выявленных при выполнении работ. (При этом, соответствующими документами являются: акт о выявленных Заказчиком дефектах (замечаниях) или иные предписания Заказчика);

7.4. За каждый факт неисполнения или ненадлежащего исполнения Экспертом обязательств, предусмотренных Контрактом, за исключением просрочки исполнения обязательств (в том числе гарантийного обязательства), предусмотренных Контрактом, Заказчик вправе потребовать уплаты штрафа в размере 1% от цены Контракта.

Штраф согласно п. 7.4. Контракта может быть установлен в том числе за любое из следующих нарушений:

- в случае расторжения Контракта по вине Эксперта, в соответствии с п. 8.4. Контракта;

- при установлении Заказчиком нарушений по качеству выполненных работ за каждый выявленный Заказчиком факт нарушения Экспертом требований по качеству работ (При этом достаточными документами, подтверждающими нарушения по качеству работ, являются: акт о выявленных дефектах (замечаниях) и (или) предписание Заказчика, данные в порядке, предусмотренном Контрактом);

- в случае неисполнения или ненадлежащего исполнения Экспертом любых иных обязательств, определенных условиями Контракта.

7.5. В случае неисполнения или ненадлежащего исполнения Экспертом обязательств, предусмотренных Контрактом, Заказчик вправе произвести оплату по Контракту за вычетом соответствующего размера начисленной неустойки (штрафа, пеней). При этом составление и направление в адрес Эксперта претензии об оплате неустойки не требуется, в случае если Сторонами согласована сумма удерживаемой неустойки по Контракту посредством подписания акта сдачи-приемки выполненных работ (части работ), содержащего соответствующие сведения о порядке расчёта неустойки (штрафа, пеней), основании её

начисления и суммы платежа за оказанные услуги, представленные к приемке, уменьшенного на сумму начисленной неустойки (штрафа, пеней). В случае отказа Эксперта от подписания акта, содержащего вышеуказанные сведения, Заказчик составляет приложение к акту сдачи-приемки выполненных работ (части работ), содержащее сумму удерживаемой неустойки по Контракту, основание ее начисления, расчет суммы неустойки на конкретную дату, а также итоговую сумму текущего платежа за вычетом рассчитанной суммы неустойки, которое подписывается представителем Заказчика в одностороннем порядке и является неотъемлемым приложением к Акту, оплата по Акту осуществляется Заказчиком за вычетом начисленной неустойки.

7.6. В случае если Заказчик понес убытки вследствие ненадлежащего исполнения Экспертом своих обязательств по Контракту, Эксперт обязан возместить такие убытки независимо от уплаты неустойки. При этом Заказчик вправе произвести оплату по Контракту за вычетом суммы таких убытков, с отражением информации об удержании суммы убытков из оплаты по Контракту в соответствующем акте сдачи-приемки выполненных работ.

7.7. Оплата Стороной неустойки (штрафа, пени) и возмещение убытков не освобождает ее от исполнения обязательств по Контракту.

7.8. Стороны освобождаются от уплаты неустойки (штрафа, пени), если докажут, что неисполнение или ненадлежащее исполнение обязательства, предусмотренного Контрактом, произошло по вине другой Стороны или вследствие непреодолимой силы.

7.9. В случае расторжения Контракта в связи с ненадлежащим исполнением Экспертом своих обязательств (в том числе по соглашению Сторон) последний в течение 3 (трех) рабочих дней с даты расторжения Контракта или подписания соглашения о расторжении Контракта уплачивает Заказчику штраф, предусмотренный настоящим Контрактом.

7.10. В случае если Заказчик не воспользовался своим правом или не имеет возможности произвести оплату по Контракту за вычетом соответствующего размера неустойки (штрафа, пеней), требование об уплате неустойки (пеней, штрафа) Эксперт обязан удовлетворить и уплатить начисленную неустойку (штраф, пени) в течение 10 (десяти) рабочих дней с момента предъявления такого требования, либо предоставить мотивированный отказ от уплаты.

Требование Эксперта об уплате неустойки (пеней, штрафа) Заказчик обязан удовлетворить и уплатить начисленную неустойку (штраф, пени) в течение 10 (десяти) рабочих дней с момента предъявления такого требования, либо предоставить мотивированный отказ от уплаты.

7.11. Общая сумма начисленной неустойки (штрафов, пеней) за неисполнение или ненадлежащее исполнение Экспертом или Заказчиком обязательств, предусмотренных Контрактом, не может превышать цену Контракта.

7.12. Стороны несут ответственность за неисполнение или ненадлежащее исполнение своих обязательств по Контракту в соответствии с требованиями настоящего раздела и действующим законодательством РФ. Меры ответственности сторон, не предусмотренные в настоящем Контракте, применяются в соответствии с нормами гражданского законодательства РФ.

7.13. В случае неисполнения обязанности об уведомлении Заказчика об утрате статуса самозанятого, Эксперт обязан компенсировать сумму НДС, взносы, пени, штрафы, понесенные Заказчиком.

8. Срок действия, порядок изменения и расторжения Контракта

8.1. Контракт вступает в силу со дня его подписания Сторонами.

8.2. Контракт действует до полного исполнения Сторонами своих обязательств по Контракту в полном объеме.

8.3. Изменение существенных условий Контракту при его исполнении не допускается, за исключением их изменения по соглашению Сторон в случаях, предусмотренных в пунктах 2.4, 2.8., Контракта, а также в случае:

- оказание услуги, качество, эксплуатационные, технические и функциональные характеристики (потребительские свойства) которых являются улучшенными по сравнению с качеством и соответствующими техническими и функциональными характеристиками, указанными в контракте;
- в иных случаях, предусмотренных действующим законодательством РФ, Положением о закупке, Контрактом.

Изменения и дополнения в настоящий Контракт могут быть внесены путем составления письменного документа, подписанного обеими Сторонами.

8.4. Контракт может быть расторгнут:

- по соглашению Сторон;
- в случае одностороннего отказа Стороны от исполнения Контракта;
- по решению суда.

8.5. Расторжение Контракта по соглашению Сторон производится путем подписания соответствующего соглашения о расторжении.

Сторона, которой направлено предложение о расторжении Контракта по соглашению Сторон, должна дать письменный ответ по существу в срок не позднее 3 (трех) рабочих дней с даты его получения.

8.6. В случае расторжения Контракта по инициативе любой из Сторон производится сверка расчетов, которой подтверждается объем выполненных Экспертом работ.

8.7. Стороны вправе принять решение об одностороннем отказе от исполнения Контракта по основаниям, предусмотренным Гражданским кодексом Российской Федерации для одностороннего отказа от исполнения отдельных видов обязательств и условиями настоящего Контракта.

8.8. Заказчик вправе отказаться от исполнения Контракта в одностороннем внесудебном порядке (заявить мотивированный отказ от исполнения Контракта в связи с неисполнением или ненадлежащим исполнением Экспертом своих обязательств, в том числе в случае:

- при нарушении Экспертом любого из существенных условий Контракта;
- при задержке Экспертом срока начала / окончания выполнения работ более чем на 10 (десять) рабочих дней по причинам, не зависящим от Заказчика;
- при нарушении (два или более раза) Экспертом требований по качеству выполнения работ в соответствии с Техническим заданием в случае если недостатки выполненных работ являются существенными и неустраняемыми (При этом соответствующими документами, достаточными для подтверждения некачественного выполнения работ являются: двусторонний акт Заказчика и Эксперта о выявленных дефектах по качеству выполнения работ, или 2 (два) или более предписания Заказчика (представителей Заказчика) и (или) контрольно-надзорных и иных компетентных органов);
- по иным основаниям, предусмотренным гражданским законодательством Российской Федерации.

8.9. Односторонний отказ Стороны от исполнения Контракта должен быть совершен в письменной форме. В таком случае Контракт считается расторгнутым с момента получения другой стороной письменного отказа от исполнения настоящего Контракта.

8.10. Расторжение Контракта влечет за собой прекращение обязательств сторон по Контракту, но не освобождает от ответственности за неисполнение обязательств, которые имели место быть до расторжения Контракта.

9. Обстоятельства непреодолимой силы

9.1. Стороны не несут ответственность за полное или частичное неисполнение

предусмотренных Контрактом обязательств, если такое неисполнение связано с обстоятельствами непреодолимой силы.

9.2. Сторона, для которой создавалась невозможность исполнения обязательств по Контракту вследствие обстоятельств непреодолимой силы извещает другую Сторону с приложением документов, удостоверяющих факт наступления указанных обстоятельств.

9.3. В случае возникновения обстоятельств непреодолимой силы Стороны вправе расторгнуть Контракт, и в этом случае ни одна из Сторон не вправе требовать возмещения убытков.

9.4. Подтверждением наличия обстоятельств непреодолимой силы и их продолжительности является соответствующее письменное свидетельство уполномоченных органов или уполномоченных организаций.

10. Порядок урегулирования споров

10.1. В случае возникновения любых противоречий, претензий и разногласий, а также споров, связанных с исполнением Контракта, Стороны предпринимают усилия для урегулирования таких противоречий, претензий и разногласий в добровольном порядке с оформлением совместного протокола урегулирования споров.

10.2. Все достигнутые договоренности Стороны оформляют в виде дополнительных соглашений, подписанных Сторонами и скрепленных печатями (при наличии).

10.3. Все споры или разногласия по исполнению Контракта разрешаются Сторонами путем переговоров или в претензионном порядке.

10.3.1. Претензия должна быть направлена в письменном виде. По полученной претензии Сторона должна дать письменный ответ по существу в срок, указанный в такой претензии. Оставление претензии без ответа в установленный срок означает признание требований претензии.

10.3.2. В претензии должны быть указаны: наименование, почтовый адрес и реквизиты организации (учреждения, предприятия), предъявившей претензию; наименование, почтовый адрес и реквизиты организации (учреждения, предприятия), которой направлена претензия.

10.3.3. Если претензионные требования подлежат денежной оценке, в претензии указывается требуемая сумма и ее полный и обоснованный расчет.

10.3.4. В подтверждение заявленных требований к претензии должны быть приложены надлежащим образом оформленные и заверенные необходимые документы либо выписки из них.

В претензии могут быть указаны иные сведения, которые, по мнению заявителя, будут способствовать более быстрому и правильному ее рассмотрению, объективному урегулированию спора.

10.4. В случае невозможности разрешения разногласий путем переговоров, они подлежат рассмотрению в Арбитражном суде Астраханской области.

11. Прочие условия

11.1. Эксперт гарантирует, что настоящий Контракт не является для него сделкой с заинтересованностью, крупной сделкой, а также сделкой, на совершение которой в соответствии с законодательством и учредительными документами Эксперта требуется согласие (одобрение) его органов управления, уполномоченных государственных и иных органов. В случае, если для Эксперта настоящий Контракт подпадает под признаки сделки, указанной в настоящем пункте Контракта, Эксперт до его подписания обязан предоставить Заказчику документы, подтверждающие такое согласие (одобрение).

11.2. Исключительные права на результаты интеллектуальной деятельности, не способные к правовой охране, полученные при выполнении настоящего Контракта, принадлежат Заказчику с даты подписания Сторонами акта сдачи-приемки выполненных

работ (части работ) в соответствии с условиями настоящего Контракта.

11.3. Эксперт, подписывая настоящий Контракт, дает свое согласие на обработку персональных данных при условии, что эти данные не будут распространяться и предоставляться третьим лицам без согласия субъекта персональных данных и будут обрабатываться только в целях исполнения настоящего Контракта.

11.4. Во всем, что не предусмотрено Контрактом, Стороны руководствуются законодательством Российской Федерации.

11.5. Неотъемлемыми частями Контракта являются:

- Приложение № 1 «Техническое задание»;
- Приложение № 2 «Акт сдачи-приемки выполненных работ (части работ)».

12. Анतिकоррупционная оговорка

12.1. При исполнении своих обязательств по настоящему Договору, Стороны, их аффилированные лица, работники или посредники не выплачивают, не предлагают выплатить и не разрешают выплату каких-либо денежных средств или ценностей, прямо или косвенно, любым лицам, для оказания влияния на действия или решения этих лиц с целью получить какие-либо неправомерные преимущества или иные неправомерные цели.

12.2. При исполнении своих обязательств по настоящему Договору, Стороны, их аффилированные лица, работники или посредники не осуществляют действия, квалифицируемые применимым для целей настоящего Договора законодательством, как дача/получение взятки, коммерческий подкуп, а также действия, нарушающие требования применимого законодательства и международных актов о противодействии легализации (отмыванию) доходов, полученных преступным путем.

12.3. В случае возникновения у Стороны подозрений, что произошло или может произойти нарушение каких-либо положений пункта 12.1 Договора, соответствующая Сторона обязуется уведомить об этом другую Сторону в письменной форме

12.4. В письменном уведомлении Сторона обязана сослаться на факты или предоставить материалы, достоверно подтверждающие или дающие основание предполагать, что произошло или может произойти нарушение каких-либо положений пункта 12.1 Договора контрагентом, его аффилированными лицами, работниками или посредниками выражающееся в действиях, квалифицируемых применимым законодательством, как дача или получение взятки, коммерческий подкуп, а также действиях, нарушающих требования применимого законодательства и международных актов о противодействии легализации доходов, полученных преступным путем.

12.5. После письменного уведомления, соответствующая Сторона имеет право приостановить исполнение обязательств по настоящему Договору до получения подтверждения, что нарушения не произошло или не произойдет. Это подтверждение должно быть направлено в течение 10 (Десяти) рабочих дней с даты направления письменного уведомления. В случае нарушения одной Стороной обязательств воздерживаться от запрещенных в пункте 12.1 настоящего Договора действий и/или неполучения другой Стороной в установленный законодательством срок подтверждения, что нарушения не произошло или не произойдет, другая Сторона имеет право отказаться от исполнения Договора в одностороннем порядке полностью или в части, направив письменное уведомление о расторжении Договора.

13. Срок действия Контракта

13.1. Контракт вступает в силу со дня подписания его Сторонами и действует до 31 декабря 2024 года.

13.2. Прекращение действия Контракта не освобождает Стороны от обязанности возмещения убытков и уплаты штрафных санкций и иной ответственности, установленной Контрактом и законодательством Российской Федерации.

14. Адреса места нахождения, банковские реквизиты и подписи Сторон

15.

Заказчик:**ГАУ АО «НПУ «Наследие»**

Юридический адрес: 414000 Астраханская обл. г.

Астрахань, ул. Красная Набережная, 24

ИНН 3015049903 КПП: 301501001

ОГРН 1023000824450

Т/ф: (8512) 51-85-74

Р/с №03224643120000002500

Единый казначейский счет:

401028104453700000017

БИК 011203901

Минфин Астраханской области

Л/с № 31066Ю23517 (ГАУ АО «НПУ «Наследие»)

Банк Отделение Астрахань Банка России //УФК по

Астраханской области г. Астрахань

Эксперт:

Эксперт:

Лебедева Надежда Викторовна

ИНН 631502320114

Паспорт 3608 № 947637 выдан
отделением УФМС России по
Самарской области в Октябрьском
районе г. Самары 29.08.2008.Адрес регистрации: 443056, Самарская
область,

г. Самара, ул. Курортная д.3, кв. 8

р/с 40817810554407517370

ПОВОЛЖСКИЙ БАНК ПАО

СБЕРБАНК г. Самара

к/с 301018102000000000607

БИК 043601607

СНИЛС 021-090-349 94

Директор
М.П.

Л.В. Назарова

Н.В.Лебедева

Приложение № 1 к Контракту № 8-Н/2024 от 19. 11. 2024г.

ТЕХНИЧЕСКОЕ ЗАДАНИЕ
на выполнение работ по проведению государственной историко-культурной
экспертизы документов, обосновывающих включение объектов
культурного наследия в реестр

1. Объект закупки: выполнение работ по проведению государственной историко-культурной экспертизы выявленных объектов культурного наследия.

2. Место выполнения работ: Российская Федерация, Астраханская область.

3. Сроки выполнения работ:

Подрядчик приступает к выполнению работ с момента подписания государственного контракта Сторонами.

Услуги должны быть закончены в срок не позднее «10» декабря 2024г.

Подрядчик по согласованию с Заказчиком может досрочно сдать оказанные услуги. Заказчик вправе досрочно принять и оплатить такие услуги в соответствии с условиями государственного контракта.

4. Наименование заказчика: Государственное автономное учреждение Астраханской области «Научно-производственное учреждение «Наследие»

5. Цель выполняемых работ: проведение государственной историко-культурной экспертизы (далее – Экспертиза) документов, обосновывающих включение объектов культурного наследия в реестр (далее – объект, объекты), расположенных на территории Астраханской области, в целях обоснования включения таких объектов в единый государственный реестр объектов культурного наследия (памятников истории и культуры) народов Российской Федерации (далее – реестр) либо отказе во включении объекта в реестр.

6. Наименование объектов культурного наследия:

Перечень объектов и их местоположение указано в Приложении № 1 к настоящему техническому заданию.

7. Исходные данные для выполнения работ, предоставляемые Заказчиком, Подрядчику (далее – Эксперт):

Копии научных отчетов с заключениями Института Археологии РАН о принятии данных отчетов на постоянное хранение в состав научно-отраслевого архива Института археологии РАН;

Копии решений органа государственной власти Астраханской области о включении объектов, обладающих признаками объектов культурного наследия, в перечень выявленных объектов культурного наследия;

Копии решения органа государственной власти Астраханской области об утверждении границ территории выявленных объектов культурного наследия (при наличии);

Копии решения органа государственной власти Астраханской области об утверждении предметов охраны объектов культурного наследия (при наличии);

Иные документы, необходимые для принятия решения Министерством культуры Российской Федерации о включении в реестр.

8. Основания для выполнения работ:

1) Федеральный закон от 25.06.2002 № 73-ФЗ «Об объектах культурного наследия (памятниках истории и культуры) народов Российской Федерации»;

2) Закон Астраханской области от 30 декабря 2005 года N 94/2005-ОЗ «Об объектах культурного наследия (памятниках истории и культуры) народов Российской Федерации, расположенных на территории Астраханской области»;

3) Приказ Министерства культуры Российской Федерации от 04.06.2015 № 1745 «Об утверждении требований к составлению проектов границ территорий объектов культурного наследия»;

4) Постановление Правительства Российской Федерации от 15 июля 2009 г. № 569 «Об утверждении Положения о государственной историко-культурной экспертизе»;

5) Постановление Правительства Российской Федерации от 25 апреля 2024 г. N 530 "Об утверждении Положения о государственной историко-культурной экспертизе";

6) Приказ Министерства культуры Российской Федерации от 13.01.2016 № 28 «Об утверждении Порядка определения предмета охраны объекта культурного наследия, включенного в единый государственный реестр объектов культурного наследия (памятников истории и культуры) народов Российской Федерации в соответствии со статьей 64 Федерального закона от 25 июня 2002 г. № 73-ФЗ «Об объектах культурного наследия (памятниках истории и культуры) народов Российской Федерации»;

7) Приказ Росреестра от 01.08.2014 № П/369 «О реализации информационного взаимодействия при ведении государственного кадастра недвижимости».

9. Требования к качеству и безопасности работ:

Все выполняемые услуги должны соответствовать действующему законодательству, нормам, правилам и государственным стандартам;

В случае отказа включения в реестр выявленных объектов культурного наследия, Подрядчик обязан устранить недостатки.

Риск случайной гибели или случайного повреждения документации, до приемки результатов работ Государственным заказчиком несет Подрядчик.

10. Требования, предъявляемые к экспертам:

В качестве экспертов привлекаются физические и юридические лица, соответствующие требованиям Положения о государственной историко-культурной экспертизе, утвержденного постановлением Правительства Российской Федерации от 15.07.2009 № 569 и Постановлением Правительства Российской Федерации от 25 апреля 2024 г. N 530 (далее – Положение).

11. Требования, предъявляемые к выполнению работ:

В соответствии с п. 11 и п. 11.1 Положения, экспертиза проводится одним экспертом.

При проведении Экспертизы Эксперт обязан:

а) соблюдать принципы проведения Экспертизы, установленные статьей 29 Федерального закона от 25.06.2002 № 73-ФЗ «Об объектах культурного наследия (памятниках истории и культуры) народов Российской Федерации» (далее – Закон № 73-ФЗ);

б) обеспечивать объективность, всесторонность и полноту проводимых исследований, а также достоверность и обоснованность своих выводов;

в) самостоятельно оценивать результаты исследований, полученные им лично и другими экспертами, ответственно и точно формулировать выводы в пределах своей компетенции;

г) обеспечивать конфиденциальность полученной при проведении Экспертизы информации;

д) соблюдать установленные Техническим заданием сроки и порядок проведения Экспертизы;

е) информировать Заказчика о случаях воздействия на Эксперта в целях оказания влияния на результаты Экспертизы.

ж) в соответствии с пунктом 16.1 Положения, а также условиями государственного контракта, приложением к которому является данное Техническое задание, сбор документов (сведений) возлагается Заказчиком на Эксперта;

з) уточнить датировку и наименование объекта (при необходимости).

При проведении Экспертизы Эксперт рассматривает представленные Заказчиком документы, а также самостоятельно осуществляет сбор сведений и документов которые прикладывает к акту Экспертизы, проводит архивные и иные необходимые исследования, определяет (или оценивает) предмет охраны и границы территории объекта, проводит фотофиксацию объекта (при необходимости).

Границы территории объектов археологического наследия определены на основании археологических полевых работ.

В соответствии со статьей 32 Закона № 73-ФЗ заключение Экспертизы в отношении выявленного объекта культурного наследия должно включать в себя обоснование целесообразности включения данного объекта в реестр, а также обоснования границ территории объекта, вида, категории историко-культурного значения и предмета охраны данного объекта либо обоснование нецелесообразности включения данного объекта в реестр.

В случае отрицательного заключения Экспертизы в отношении выявленного объекта культурного наследия работы по разработке проекта границ территории и предмета охраны не осуществляются.

При выполнении работ Эксперт обязан руководствоваться Положением, Законом № 73-ФЗ, а также:

приказом Министерства культуры Российской Федерации от 04.06.2015 № 1745 «Об утверждении требований к составлению проектов границ территорий объектов культурного наследия»;

приказом Министерства культуры Российской Федерации от 13.01.2016 № 28 «Об утверждении Порядка определения предмета охраны объекта культурного наследия, включенного в единый государственный реестр объектов культурного наследия (памятников истории и культуры) народов Российской Федерации в соответствии со статьей 64 Федерального закона от 25 июня 2002 г. № 73-ФЗ «Об объектах культурного наследия (памятниках истории и культуры) народов Российской Федерации».

12. Требования к сдаче оказанных услуг:

Эксперт по каждому объекту предоставляет Государственному заказчику Заключение Экспертизы в виде акта, в котором в соответствии с Положением указываются:

- а) дата начала и дата окончания проведения Экспертизы;
- б) место проведения Экспертизы;
- в) заказчик Экспертизы;
- г) сведения об эксперте: фамилия, имя и отчество (при наличии), образование, специальность, ученая степень (звание) (при наличии), стаж работы, место работы и должность, реквизиты решения уполномоченного органа по аттестации экспертов на проведение экспертизы с указанием объектов экспертизы, указанных в пунктах 11(1) и 11(2) Положения, – для физического лица;

полное и сокращенное наименование организации, ее организационно-правовая форма, место нахождения, идентификационный номер налогоплательщика, а также фамилия, имя и отчество (при наличии), образование, специальность, ученая степень (звание) (при наличии), стаж работы, место работы и должность, реквизиты решения уполномоченного органа по аттестации экспертов на проведение экспертизы с указанием объектов экспертизы, указанных в пунктах 11(1) и 11(2) Положения, – для юридического лица;

д) информация о том, что в соответствии с законодательством Российской Федерации Эксперт несет ответственность за достоверность сведений, изложенных в заключении;

е) цели и объект Экспертизы;

ж) перечень документов, представленных Заказчиком (при значительном количестве документов их перечень приводится в приложении с соответствующим примечанием в тексте заключения);

з) сведения об обстоятельствах, повлиявших на процесс проведения и результаты Экспертизы (если имеются);

и) сведения о проведенных исследованиях с указанием примененных методов, объема и характера выполненных работ и их результатов;

к) факты и сведения, выявленные и установленные в результате проведенных исследований (при значительном объеме информации факты и сведения излагаются в приложении с соответствующим примечанием в тексте заключения);

л) перечень документов и материалов, собранных и полученных при проведении Экспертизы, а также использованной для нее специальной, технической и справочной литературы (при значительном количестве документов и литературы их перечень приводится в приложении с соответствующим примечанием в тексте заключения);

м) сведения об объекте:

- сведения о наименовании объекта;
- сведения о времени возникновения или дате создания объекта, датах основных изменений (перестроек) данного объекта и (или) датах связанных с ним исторических событий;

- сведения о местонахождении объекта (адрес объекта, а при его отсутствии – описание местоположения объекта);

- сведения о категории историко-культурного значения объекта;

- сведения о виде объекта;

- описание особенностей объекта, являющихся основаниями для включения его в реестр и подлежащих обязательному сохранению (предмет охраны объекта);

- сведения о границах территории объекта, включая текстовое и графическое описание местоположения этих границ, перечень координат характерных точек этих границ в системе координат, установленной для ведения государственного кадастра объектов недвижимости;

- фотографическое (иное графическое) изображение: совокупность снимков и (или) иных графических изображений, передающих планировочную структуру элементов и композиционные особенности объекта, а также фотографии предмета охраны объекта;

н) обоснования вывода Экспертизы;

о) вывод Экспертизы об обоснованности (положительное заключение) включения объекта в реестр с указанием наименования объекта, даты создания объекта (в том числе основных изменений) и (или) дат связанных с ним исторических событий, адреса объекта (при его отсутствии – описание местоположения объекта), вида объекта, категории историко-культурного значения объекта, описание предмета охраны объекта, а также границы территории объекта (текстовое описание, карта (схема) границ, перечень координат поворотных (характерных) точек границ территории объекта) или необоснованности (отрицательное заключение) включения объекта в реестр;

п) перечень приложений к заключению Экспертизы;

р) дата оформления заключения Экспертизы, являющаяся датой его подписания Экспертом.

К каждому экземпляру заключения Экспертизы прилагаются:

а) приложения, указанные в заключении Экспертизы;

б) копии документов, представленных Заказчиком Эксперту;

в) копии документов и материалов, самостоятельно собранных и полученных Экспертом при проведении Экспертизы.

По каждому объекту Экспертизы Эксперт представляет Государственному заказчику:

- акт государственной историко-культурной экспертизы с прилагаемыми к нему документами и материалами в 1 экз. в электронном виде (1 экз. – акт Экспертизы, подписанный усиленной квалифицированной подписью эксперта);

На электронном носителе записываются материалы по структуре и в форматах, указанных в настоящем Техническом задании (.doc, .docx, .jpg, .tiff, .pdf).

Во всех текстовых материалах должны полностью отсутствовать орфографические, пунктуационные, грамматические, стилистические и лексические ошибки. Несоблюдение данного требования является основанием для отказа в принятии документов.

Все фотографии должны иметь аннотацию со следующими сведениями: адрес, название объекта, наименования видового раскрытия, номер точки с привязкой к плану фотофиксации, автор.

13. Источник финансирования закупки

Бюджет Астраханской области на 2024 год.

Заказчик:

Эксперт:

ГАУ АО «НПУ «Наследие»

Директор



Л.В.Назарова

Лебедева

Н.В. Лебедева

**Список
выявленных объектов культурного наследия (памятников
археологии)**

№ п/п	Наименование объекта	Местонахождение объекта
1	Одиночный курган «Барановский»	Астраханская область, Черноярский район
2	Курганная группа «Ушаковская - I»	Астраханская область, Черноярский район
3	Курганная группа «Старица - IX»	Астраханская область, Черноярский район
4	Одиночный курган «Старица - IX»	Астраханская область, Черноярский район
5	Курганная группа «Каменный Яр - II»	Астраханская область, Черноярский район
6	Курганная группа «Солодники - IV»	Астраханская область, Черноярский район
7	Одиночный курган «Соленый - I»	Астраханская область, Черноярский район
8	Поселение и грунтовый могильник «Орлиное гнездо»	Астраханская область, Красноярский район
9	Одиночный курган «Соленый - II»	Астраханская область, Черноярский район
10	Одиночный курган «Соленый - III»	Астраханская область, Черноярский район

Заказчик:

Эксперт:



ГАУ АО «НПУ «Наследие»
Директор

Л.В.Назарова

Н.В. Лебедева