

АКТ
государственной историко-культурной экспертизы
документов, обосновывающих включение в Единый государственный
реестр объектов культурного наследия (памятников истории и культуры)
народов Российской Федерации выявленного объекта археологического
наследия «Курганная группа «Каменный Яр - II», расположенного по
адресу: Российская Федерация, Астраханская область, Черноярский
район, в 3 км к ЮЗ от с. Каменный Яр, в 18,6 км к ВСВ от с. Солодники
и в 12,9 км к ССЗ от с. Кальновка

г. Самара

10 декабря 2024 г.

Настоящий акт государственной историко-культурной экспертизы составлен в электронном виде в соответствии с требованиями Федерального закона от 25.06.2002 №73-ФЗ «Об объектах культурного наследия (памятниках истории и культуры) народов Российской Федерации» (далее - Федеральный закон № 73-ФЗ) и Положением о государственной историко-культурной экспертизе, утверждённого постановлением Правительства Российской Федерации от 25.04.2024 № 530, утвержден усиленной электронной подписью.

**Дата начала проведения
экспертизы**

20 ноября 2024 г.

**Дата окончания проведения
экспертизы**

10 декабря 2024 г.

Место проведения экспертизы

г. Самара

Заказчик экспертизы

Государственное автономное учреждение Астраханской области «Научно-производственное учреждение «Наследие». 414000, г. Астрахань, Ул. Красная Набережная, д. 24. ИНН 3015049903/ КПП 301501001

Сведения об эксперте:

Фамилия, имя и отчество

Лебедева Надежда Викторовна

Образование

высшее, Куйбышевский государственный университет,

	аспирантура по специальности «археология» в Самарском государственном педагогическом университете
Специальность	историк, диплом ЖВ № 858222, археолог удостоверение № 410
Учёная степень (звание)	нет
Стаж работы	43 года
Место работы, должность	ООО НПФ «АрхГео», ведущий научный сотрудник, аттестованный эксперт МК РФ
Реквизиты аттестации эксперта	приказ Министерства культуры Российской Федерации от 12.09.2022 № 1603

Профиль экспертной деятельности:

- выявленные объекты культурного наследия в целях обоснования целесообразности включения данных объектов в реестр;
- документы, обосновывающие включение объектов культурного наследия в реестр;
- земли, подлежащие воздействию земляных, строительных, мелиоративных, хозяйственных работ, предусмотренных статьёй 25 Лесного кодекса Российской Федерации работ по использованию лесов (за исключением работ, указанных в пунктах 3, 4 и 7 части 1 статьи 25 Лесного кодекса Российской Федерации) и иных работ, в случае, если указанные земли расположены в границах территорий, утвержденных в соответствии с пунктом 34.2 пункта 1 статьи 9 Федерального закона;
- документация, за исключением научных отчетов о выполненных археологических полевых работах, содержащая результаты исследований, в соответствии с которыми определяется наличие или отсутствие объектов, обладающих признаками объекта культурного наследия, на земельных участках, подлежащих воздействию земляных, строительных, мелиоративных, хозяйственных работ, указанных в статье 30 Федерального закона;
- документация или разделы документации, обосновывающие меры по обеспечению сохранности объекта культурного наследия, включенного в реестр, выявленного объекта культурного наследия либо объекта, обладающего признаками объекта культурного наследия, при проведении земляных, мелиоративных, хозяйственных работ, указанных в статье 30 Федерального закона работ по использованию лесов и иных работ в границах территории объекта культурного наследия либо на земельном участке,

непосредственно связанном с земельным участком в границах территории объекта культурного наследия.

Информация об ответственности.

Эксперт предупрежден об ответственности за достоверность сведений, изложенных в акте экспертизы в соответствии с Положением о государственной историко-культурной экспертизе, утвержденным постановлением Правительства Российской Федерации от 25.04.2024 г. № 530. Эксперт не имеет родственных связей с заказчиком экспертизы, (его должностными лицами или работниками); не имеет долговых или иных имущественных обязательств перед заказчиком экспертизы (его должностными лицами или работниками); не владеет ценными бумагами, акциями (долями участия, паями в уставных (складочных) капиталах) заказчика экспертизы; не заинтересован в результатах исследований и решений, вытекающих из настоящего заключения экспертизы, с целью получения выгоды в виде денег, ценностей, иного имущества, услуг имущественного характера или имущественных прав для себя или третьих лиц. Заказчик экспертизы (его должностные лица или работники) не имеют долговых или иных имущественных обязательств перед экспертом.

Цель экспертизы.

В соответствии со ст. 28 и 32 Федерального закона от 25.06.2002 г. № 73-ФЗ принятие соответствующим органом охраны объектов культурного наследия решения о включении (либо об отказе во включении) в единый государственный реестр объектов культурного наследия (памятников истории и культуры) народов Российской Федерации выявленного объекта археологического наследия «Курганная группа «Каменный Яр - II».

Также в ходе экспертизы определялась обоснованность определения категории и вида объекта культурного наследия «Курганная группа «Каменный Яр - II», обоснование описания особенностей, являющихся основаниями для включения его в реестр и подлежащих обязательному сохранению (предмет охраны), обоснование границ территории.

Объект экспертизы.

Объектом экспертизы, согласно статьи 30 Федерального закона от 25.06.2002 г. № 73-ФЗ, являются документы, обосновывающие включение в Реестр выявленного объекта культурного наследия «Курганная группа «Каменный Яр - II», расположенного по адресу: Российская Федерация, Астраханская область, Черноярский район, в 3 км к ЮЗ от с. Каменный Яр, в 18,6 км к ВСВ от с. Солодники и в 12,9 км к ССЗ от с. Кальновка.

Основанием для проведения экспертизы, в соответствии с п. 2 Положения о государственной историко-культурной экспертизе, утвержденным постановлением Правительства Российской Федерации от 25.04.2024 г. № 530, является контракт на оказание услуг по проведению

государственной историко-культурной экспертизы, заключенный между ГАУ АО «НПУ Наследие» и аттестованным экспертом Н.В.Лебедевой.

Перечень документов, представленных на экспертизу заявителем.

1. Гречкина Т.Ю. Отчёт об археологических разведках в Черноярском и Енотаевском районах Астраханской области по Открытому листу от 10 июня 2021 № 0911-2021 в 2021 году. Разработан Государственным автономным учреждением Астраханской области «Научно-производственное учреждение «Наследие» (далее ГАУ АО «НПУ Наследие») в 2023 году (далее Отчёт об археологических разведках или Отчет). Оригинал в PDF формате. Состоит из 8-ми томов.

Структура Отчёта об археологических разведках:

1.1. Том I – текст, стр. 1 – 234.

Аннотация.

Список основных участников исследований.

Введение.

Методика археологических исследований (разведок) в Черноярском и Енотаевском районах Астраханской области.

Черноярский район. Геоморфологическая характеристика района исследования.

Историко-архивная справка.

Археологические разведки на территории Черноярского района в 2021 году.

1.2. Том II – текст, стр. 1 – 220.

Археологические разведки на территории Черноярского района в 2021 году.

Енотаевский район Геоморфологическая характеристика района исследования.

Историко-архивная справка.

Археологические разведки на территории Енотаевского района в 2021 году.

Заключение.

Список источников.

Список иллюстраций.

1.3. Том III - альбом иллюстраций: рис. 1 – 323.

1.4. Том IV - альбом иллюстраций: рис. 324 – 632.

1.5. Том V - альбом иллюстраций: рис. 633 – 932.

1.6. Том VI - альбом иллюстраций: рис. 933 – 1232.

1.7. Том VII - альбом иллюстраций: рис. 1233 – 1533.

1.8. Том VIII - альбом иллюстраций: рис. 1534 – 1831.

1.9. Копия разрешения (Открытого листа) № 0911-2021 от 10 июня 2021 года, выданного на имя Т.Ю.Гречкиной, на 1 л.

Примечание. Сведения, относящиеся к объекту археологического наследия «Курганная группа «Каменный Яр - II» отражены в Томе I (текстовая часть) на стр. 102, 103, 104; в Томе III (иллюстративная часть) Рис. 1, 2., 2а, 211, 212; в Томе IV (иллюстративная часть) Рис. 430-433.

2. Справка ФГБУН Институт археологии РАН от 10.07.23 № 217-2 о принятии на постоянное хранение в составе научно-отраслевого архива Института археологии РАН научного отчета об археологических разведках в Черноморском и Енотаевском районах Астраханской области по Открытому листу от 10.06.2021 г. № 0911-2021 в 2021 г., выполненного Гречкиной Татьяной Юрьевной.

3. Распоряжение Службы государственной охраны объектов культурного наследия Астраханской области от 01 декабря 2022 № 0030-р «О включении в перечень выявленных объектов культурного наследия».

4. Выписка из Единого государственного реестра недвижимости от 21.10.2024 г. № КУВИ-001/2024-258946618.

Сведения об обстоятельствах, повлиявших на процесс проведения и результаты экспертизы.

Обстоятельства, повлиявшие на процесс проведения и результаты экспертизы, отсутствуют.

Сведения о проведенных исследованиях с указанием примененных методов, объема и характера выполненных работ и их результатов.

В процессе государственной историко-культурной экспертизы:

- рассмотрены документы, представленные заказчиком экспертизы в отношении выявленного объекта археологического наследия «Курганная группа «Каменный Яр - II», расположенного по адресу: Российская Федерация, Астраханская область, Черноморский район, в 3 км к ЮЗ от с. Каменный Яр, в 18,6 км к ВСВ от с. Солодники и в 12,9 км к ССЗ от с. Кальновка;

- проведен анализ, представленных документов в отношении указанного выше выявленного объекта культурного наследия на предмет их полноты, обоснованности и соответствия положениям действующего законодательства Российской Федерации, Астраханской области в части включения выявленных объектов культурного наследия в реестр;

- проведено ознакомление с научными изданиями и отчетами о проведенных археологических работах на территории Астраханской области и Черноморского района в частности;

- осуществлено обоснование в отношении указанного выше выявленного объекта культурного наследия в части:

- границ территории;

- предмета охраны;

- категории;

вида;
историко-культурной ценности;
целесообразности включения реестр.

В 2024 году экспертом был осуществлен выезд на объект археологического наследия «Курганная группа «Каменный Яр - II». В ходе выезда был осуществлен осмотр современного состояния курганной группы «Каменный Яр – II» и выполнена его фотофиксация (пункт 8 выводов экспертизы).

По результатам проведенных исследований и обоснований подготовлен настоящий Акт экспертизы.

Имеющийся материал достаточен для заключения по объекту экспертизы.

Факты и сведения, выявленные и установленные в результате проведенных исследований.

Объект археологического наследия «Курганная группа «Каменный Яр - II» (2 насыпи) выявлен в 2021 году экспедицией ГАУ АО «НПУ Наследие» под руководством Т.Ю. Гречкиной (Открытый лист № 0911-2021 от 10 июня 2021 года), в рамках плана работ, утвержденного Службой государственной охраны объектов культурного наследия Астраханской области.

Курганная группа «Каменный Яр - II», состоящая из 2 курганных насыпей, располагается в 18,6 км к востоку от центрального съезда с автодороги «Астрахань – Волгоград» в с. Солодники, в 3 км на ЮЗ от центрального съезда с автодороги «Астрахань – г. Волгоград» в с. Каменный Яр, в 1,4 км на ЮЗ от курганной группы «Каменный Яр - I». Курганная группа располагается на относительно ровной поверхности. С СЗ от курганной группы проходит колея грунтовой дороги, с ЮЗ – оплывший водогон.

Курган № 1 расположен в юго-западной части курганной группы на расстоянии 49 м на ЮЮЗ от кургана №2. Координаты центра кургана: N48°25'30,4" E45°31'35,3". Размеры кургана: высота 2,7 м (визуально), диаметр 35 м (метрически). Курганную насыпь окружает кольцевой ровик шириной от 4 до 9,5 метров, глубиной до 0,8 м. Повреждений поверхности курганной насыпи не зафиксировано. Подъемный материал не обнаружен.

Курган № 2 расположен в северо-восточной части курганной группы на расстоянии 49 м к ССВ от кургана №1. Координаты центра кургана: N48°25'32,5" E45°31'37,7". Размеры кургана: высота 1,5 м (визуально), диаметр 33 м (метрически). Курганную насыпь окружают два ровика: один – с СЗ, севера и СВ; другой – с Ю и ЮЗ. Ширина ровиков около 4 метров, глубина до 0,3 м.

Повреждений поверхности курганной насыпи не зафиксировано. Подъемный материал не обнаружен.

Автором археологических работ (Открытый лист № 0911-2021 от 10 июня 2021 г.) Т.Ю. Гречкиной подготовлен проект границ территории выявленного объекта культурного наследия «Курганная группа «Каменный Яр - II» (2 насыпи), содержащий, в соответствии со ст. 3.1, 18, 20, 45.1 Федерального закона от 25 июня 2002 г. № 73-ФЗ текстовое и графическое описание местоположения границ территории, перечень координат характерных (поворотных) точек этих границ в системе координат WGS-84.

Согласно методике определения границ территории объекта культурного наследия (рекомендована к применению Министерством культуры Российской Федерации письмом от 27.01.2012 г. № 12-01-39/05-АБ), предложенные границы территории проходят на расстоянии 10 м от краев насыпей курганов (включая ровики).

Общая граница территории объекта археологического наследия «Курганная группа «Каменный Яр - II» (2 насыпи) в Отчёте об археологических разведках описана 4-мя характерными поворотными точками. Поворотные точки оформлены во всемирной географической системе координат (WGS-84).

Периметр границ территории объекта археологического наследия «Курганная группа «Каменный Яр - II» (2 насыпи) составляет 426 м. Площадь памятника археологии внутри установленных границ 9444 м².

Предлагаемая автором датировка памятника «Курганная группа «Каменный Яр - II» - IV тыс. до н.э. - XV в. н.э.

Распоряжением Службы государственной охраны объектов культурного наследия Астраханской области от 01 декабря 2022 № 0030-р объект «Курганная группа «Каменный Яр - II» (2 насыпи), расположенный по адресу: Российская Федерация, Астраханская область, Черноярский район, в 3 км к ЮЗ от с. Каменный Яр, в 18,6 км к ВСВ от с. Солодники и в 12,9 км к ССЗ от с. Кальновка, включен в перечень выявленных объектов культурного наследия.

Перечень документов и материалов, собранных и полученных при проведении экспертизы, а также использованной для нее специальной, технической и справочной литературы.

- Федеральный закон от 25.06.2002 г. № 73-ФЗ «Об объектах культурного наследия (памятниках истории и культуры) народов Российской Федерации».

- Постановление Правительства Российской Федерации от 25 апреля 2024 г. № 530 г. «Об утверждении Положения о государственной историко-культурной экспертизе».

- Приказ Министерства культуры РФ от 13 января 2016 г. N 28 «Об утверждении Порядка определения предмета охраны объекта культурного наследия, включенного в единый государственный реестр объектов культурного наследия (памятников истории и культуры) народов Российской

Федерации в соответствии со статьей 64 Федерального закона от 25 июня 2002 г. N 73-ФЗ «Об объектах культурного наследия (памятниках истории и культуры) народов Российской Федерации».

- Приказ Министерства культуры Российской Федерации от 04.06.2015 г. № 1745 «Об утверждении требований к составлению проектов границ территорий объектов культурного наследия».

- Официальный сайт Минкультуры России. Сведения из Единого государственного реестра объектов культурного наследия (памятников истории и культуры) народов Российской Федерации. Астраханская область (<https://opendata.mkrf.ru/>).

- Методика определения границ территории объекта культурного наследия. Рекомендована к применению Министерством культуры Российской Федерации письмом от 27.01.2012 г. № 12-01-39/05-АБ.

- Положение о порядке проведения археологических полевых работ и составления научной отчётной документации, утвержденного постановлением бюро Отделения историко-филологических наук Российской академии наук 20 июня 2018 г. № 32.

- Публичная кадастровая карта: <http://pkk5.rosreestr.ru/>.

- Геоинформационная система SAS Планета.

- Закон Астраханской области от 30 декабря 2005 года N 94/2005-ОЗ «Об объектах культурного наследия (памятниках истории и культуры) народов Российской Федерации, расположенных на территории Астраханской области».

- Информация, размещенная на официальном сайте Службы государственной охраны объектов культурного наследия Астраханской области (<https://okn.astrobl.ru>).

Источники и литература

Книжная серия «Археология СССР». Ведущее издательство: «Наука»:

- Палеолит СССР / Отв. ред. П.И. Борисковский; авт. З.А. Абрамова, М.В. Аникович, Н.О. Бадер и др. М.: Наука, 1984. 383 с.

- Мезолит СССР / Отв. ред. Л.В. Кольцов; авт. Н.О. Бадер, Н.Н. Гурина, П.М. Долуханов и др. М.: Наука, 1989. 352 с.

- Неолит Северной Евразии / Отв.ред. С.В. Ошибкина; авт.: Т.Д. Белановская, В.В. Бжания, Н.Н. Гурина и др. М.: Наука, 1996. 380 с.

- Энеолит СССР / Отв. ред. В.М. Массон, Н.Я. Мерперт; авт. В.М. Массон, Н.Я. Мерперт, Р.М. Мунчаев, Е.К. Черныш. М.: Наука, 1982. 359 с.

- Степи европейской части СССР в скифо-сарматское время / Отв. ред. А.И. Мелюкова; авт. М.П. Абрамова, С.С. Бессонова, О.Д. Дашевская и др. М.: Наука, 1989. 464 с.

- Степи Евразии в эпоху средневековья / Отв. ред. С.А. Плетнева; авт. А.К. Амброз, В.Б. Ковалевская, И.Л. Кызласов и др. М.: Наука, 1981. 302 с.

Егоров В.Л. Историческая география Золотой Орды в XIII—XIV вв. М., 1985.

Федоров-Давыдов Г.А. Золотоордынские города Поволжья. М.: Изд-во МГУ, 1994.

Федоров-Давыдов Г.А. Золотоордынские города Поволжья. Керамика. Торговля. Быт. М.: Изд-во МГУ, 2001.

Гречкина Т.Ю. Отчёт об археологических разведках в Черноярском и Енотаевском районах Астраханской области по Открытому листу от 10 июня 2021 № 0911-2021 в 2021 году.

Гречкина Т.Ю. Отчёт об археологических разведках в Черноярском районе Астраханской области в 2003 году.

Лебедев Ю.С. Отчет об археологических разведках в Енотаевском, Черноярском и Красноярском районах Астраханской области по Открытому листу от 16.07.2020 № 1096-2020 в 2020 году.

Блохин В.Г. Градостроительные традиции Золотой Орды: На материалах Нижнего Поволжья: автореферат дис. ... кандидата исторических наук: 07.00.06 / Волгогр. гос. ун-т. - Волгоград, 2001. - 22 с.

Археологические культуры Северного Прикаспия, межвузовский сборник научных трудов. Под. Ред. Н. Я. Мерперт, Куйбышев, 1988.

Шилов В.П. Очерки по истории древних племен Нижнего Поволжья. Л.: Наука, 1975. 209 с.

Обоснования вывода экспертизы.

1. Обоснование историко-культурной ценности выявленного объекта культурного наследия «Курганная группа «Каменный Яр - II».

Согласно п. 14 ст. 45.1 Федерального закона от 25 июня 2002 г. № 73-ФЗ научный отчет о выполненных археологических полевых работах является основным документом, представляющим результаты проведения археологических полевых работ в соответствии с выданным разрешением (открытым листом). В научном отчете о выполненных археологических полевых работах в текстовом, графическом, фотографическом и иных видах должны быть представлены полные данные о выявленных и (или) об исследованных объектах археологического наследия и археологических предметах.

В соответствии с п. 16 ст. 16.1 Федерального закона от 25.06.2002 г. №73-ФЗ и на основании Распоряжения Службы государственной охраны объектов культурного наследия Астраханской области от 01 декабря 2022 № 0030-р «Курганная группа «Каменный Яр - II» (2 насыпи) считается выявленным объектом культурного наследия.

На основании положений ст. 3 Федерального закона от 25 июня 2002 г. № 73-ФЗ под объектом археологического наследия понимаются частично или полностью скрытые в земле или под водой следы существования человека в прошлых эпохах (включая все связанные с такими следами археологические предметы и культурные слои), основным или одним из

основных источников информации о которых являются археологические раскопки или находки. К объектам археологического наследия, в частности, отнесены курганы, являющиеся недвижимыми объектами культурного наследия с исторически связанными с ними территориями. В соответствии с законодательством, они представляют собой ценность, будучи подлинным свидетельством эпох и цивилизаций, источником о зарождении и развитии культуры.

В археологической науке под курганом понимается один из видов погребальных памятников, представляющих собой, как правило, полусферическую насыпь округлую или эллипсоидную в основании, сложенную из грунта или с применением камня, сооруженную над погребальной камерой, захоронением без могильной ямы и иными сооружениями, конструкциями из различных материалов. В ходе археологических работ (разведок) фиксируются как одиночные курганы, так и группы курганов (могильники), насчитывающие по несколько десятков насыпей. Курганы часто окружены ровиками, а в межкурганном пространстве встречаются грунтовые захоронения, ритуальные сооружения, тризны, индивидуальные находки. В Евразии курганы получили широкое распространение и датируются периодом энеолита (IV тыс. до н.э.) – поздним средневековьем (XV в.). Для многих археологических культур и особенно кочевников, курганы фактически единственный исторический источник о древних племенах. Многолетнее изучение наукой древних курганов показало их специфичность и неповторимость, что делает их уникальными памятниками истории, культуры, и подлежащих обязательной охране со стороны государства и общества.

В частности, на территории Нижнего Поволжья погребальные памятники в виде курганов были сооружены в следующие культурно – хронологические периоды.

Медно-каменный век (энеолит). Репинская археологическая культура (XXXVIII — XXXII вв. до н.э.).

Ранний бронзовый век. Древнеямная культурно-историческая общность (XXXII—XXVI вв. до н. э.).

Эпоха средней бронзы. Катакомбная культурно-историческая общность (XXVI – XX вв. до н.э.). Полтавкинская культурно-историческая общность XXVI – XXII вв. до н.э.). Посткатакомбная криволуцкая культурная группа финала средней бронзы Нижнего Поволжья (XXII-XVIII вв. до н.э.).

Эпоха поздней бронзы. Срубная культурно-историческая общность - (XVIII—XIII вв. до н.э.). Археологические культуры финальной бронзы (общности культур валиковой керамики), (XIII—XI вв. до н.э.).

Предскифский период раннего железного века (IX-VII вв. до н.э.).

Савроматская культура раннего железного века (VI-IV вв. до н.э.).

Сарматская культура раннего железного века (IV в. до н.э.- IV в. н.э.).

Гуннское время (финал раннего железного века) (IV - V вв. н.э.).

Культура кочевников восточноевропейских степей (вторая половина VI в.– первая половина VIII в. н.э.).

Салтово-маяцкая культура эпохи средневековья (время господства Хазарского каганата) (середина VIII в. - середина X в.).

Культура поздних кочевников (печенеги, торки, половцы) - (IX- XIII вв.).

Золотоордынские памятники (XIII-XV вв.).

Исходя из этого, выявленный объект культурного наследия «Курганная группа «Каменный Яр - II» (2 насыпи) обладает историко-культурной ценностью, являясь уникальным аутентичным свидетельством и одним из основных исторических источников о жизни древнего населения на территории юга России.

2. Обоснование наименования выявленного объекта культурного наследия «Курганная группа «Каменный Яр - II».

В пункте 10 ст. 45.1 Федерального закона от 25.06.2002 г. № 73-ФЗ указано, что порядок проведения археологических полевых работ, методы научных исследований объектов археологического наследия, состав и структура научного отчета о выполненных археологических полевых работах, требования к профессиональным знаниям и навыкам исследователя определяются Российской академией наук при осуществлении научной регламентации археологических полевых работ. В свою очередь, постановлением бюро Отделения историко-филологических наук Российской академии наук от 20 июня 2018 г. № 32 было утверждено Положение о порядке проведения археологических полевых работ и составления научной отчетной документации (действовало до 01 января 2024). Согласно п. 3.5 данного положения названия выявленным объектам археологического наследия даются по названию ближайшего населённого пункта, а в случае его отсутствия или удаленности – по названиям ближайших и важнейших географических ориентиров.

Учитывая, что ближайшим населенным пунктом относительно курганной группы «Каменный Яр - II» является село Каменный Яр, наименование «Каменный Яр» обосновано.

В названии также нашло отражение типа погребального археологического памятника как «курган», а слово «группа» указывает на то, что насыпей несколько. Собственный номер, в данном случае «II», позволит в дальнейшем его отличать от других памятников археологии и идентифицировать.

В экспертируемой документации наименование выявленного объекта соответствует требованиям, определенным уполномоченным подразделением Российской академии наук.

3. Обоснование времени возникновения или даты создания выявленного объекта культурного наследия «Курганная группа «Каменный Яр - II».

Курганная группа «Каменный Яр - II» как объект археологического наследия представляет собой памятник погребального назначения, оставленный населением Нижнего Поволжья. Курганные насыпи юга России сооружались в широкий хронологический период, от IV тыс. до н.э. (эпоха энеолита) до XV в. н.э. (позднее средневековье). В археологической науке хорошо известна практика, когда древняя курганная насыпь использовалась в более поздние эпохи (наличие так называемых впускных захоронений). Относительно точная датировка памятника может быть получена только после археологических раскопок, осуществленных в соответствии со ст. 45.1 Федерального закона от 25.06.2002 г. № 73-ФЗ.

4. Обоснование местонахождения выявленного объекта культурного наследия «Курганная группа «Каменный Яр - II».

Согласно п. 3.6. положения «О порядке проведения археологических полевых работ и составления научной отчетной документации», утвержденного бюро Отделения историко-филологических наук Российской академии наук от 20 июня 2018 г. № 32 в процессе разведки для каждого объекта археологического наследия должно быть выполнено в том числе: описание, включающее географическое положение, привязку к близлежащим водоемам и (или) населенным пунктам, современному административному делению субъектов Российской Федерации; характеристика рельефа, топографические особенности и географические координаты.

В п. 82 Распоряжения Службы государственной охраны объектов культурного наследия Астраханской области от 01 декабря 2022 № 0030-р указано, что выявленный объект культурного наследия «Курганная группа «Каменный Яр - II» имеет следующие адресные ориентиры: в 3 км к ЮЗ от с. Каменный Яр, в 18,6 км к ВСВ от с. Солодники и в 12,9 км к ССЗ от с. Кальновка.

В экспертируемой документации учтены требования п. 3.6 данного Положения «О порядке проведения археологических полевых работ и составления научной отчетной документации».

5. Обоснование категории историко-культурного значения выявленного объекта культурного наследия «Курганная группа «Каменный Яр - II».

В соответствии с положениями ст. 4 Федерального закона от 25 июня 2002 г. № 73-ФЗ памятники археологии отнесены исключительно к категории объектов культурного наследия федерального значения. Исходя из этой нормы права, а также на основании п. 7 ст. 18 Федерального закона от 25 июня 2002 г. № 73-ФЗ решение о включении выявленного объекта культурного наследия «Курганная группа «Каменный Яр - II» в реестр может

быть принято федеральным органом охраны объектов культурного наследия в качестве объекта культурного наследия федерального значения.

6. Обоснование вида выявленного объекта культурного наследия «Курганная группа «Каменный Яр - II».

В соответствии со ст. 3 Федерального закона от 25 июня 2002 г. № 73-ФЗ объекты культурного наследия, включая объекты археологического наследия, подразделяются на следующие виды: памятники, ансамбли, достопримечательные места. Ансамбли – четко локализуемые на исторически сложившихся территориях группы изолированных или объединенных памятников, строений..., объекты археологического наследия.

Выявленный объект культурного наследия «Курганная группа «Каменный Яр - II», визуально состоящий из двух насыпей, является группой изолированных памятников (курганов) и может считаться «ансамблем».

7. Обоснование предмета охраны выявленного объекта культурного наследия «Курганная группа «Каменный Яр - II».

В Отчете об археологических разведках Т.Ю. Гречкиной (Открытый лист от 10.06.2021 г. № 0911-2021) содержится описание особенностей выявленного объекта культурного наследия «Курганная группа «Каменный Яр - II», являющихся основаниями для включения его в реестр и подлежащих обязательному сохранению, а именно: местоположение памятника археологии в окружающей среде, характеристика форм двух курганных насыпей, материалы из которых они сложены, размеры, подкурганное пространство (захоронения, артефакты, конструкции, сооружения) и земельный участок в границах территории объекта культурного наследия.

Таким образом, предложенное в экспертируемой документации описание особенностей объекта, являющихся основаниями для включения его в реестр и подлежащих обязательному сохранению, обосновано.

8. Обоснование границ территории выявленного объекта культурного наследия «Курганная группа «Каменный Яр - II».

В соответствии с п. 14 ст. 45.1 Федерального закона от 25 июня 2002 г. № 73-ФЗ научный отчет о выполненных археологических полевых работах является основным документом, представляющим результаты проведения археологических полевых работ в соответствии с выданным разрешением (открытым листом). В научном отчете о выполненных археологических полевых работах в текстовом, графическом, фотографическом и иных видах должны быть представлены полные данные о выявленных и (или) об исследованных объектах археологического наследия и археологических предметах. В пункте 3 ст. 3.1 Федерального закона от 25 июня 2002 г. № 73-ФЗ указано, что границы территории объекта археологического наследия определяются на основании археологических полевых работ. Предложенный на рассмотрение проект границ территории выявленного объекта

культурного наследия «Курганная группа «Каменный Яр - II» (2 насыпи) подготовлен на основании Отчета Т.Ю. Гречкиной (Открытый лист от 10.06.2021г. № 0911-2021), выполненного согласно Положению о порядке проведения археологических полевых работ и составления научной отчётной документации, утвержденному Постановлением Бюро Отделения историко-филологических наук Российской академии наук от 20 июня 2018 г. № 32 и Методике определения границ территорий объектов археологического наследия, разработанной Институтом археологии Российской академии наук и рекомендованной к применению с 01 января 2012 г. письмом Министерства культуры Российской Федерации от 27 января 2012 г. № 12-01-39/05-АБ. Согласно п. 7.6.5. указанной методики при определении границы отдельных объектов археологического наследия, расположенных в одной ландшафтно-топографической ситуации, но на расстоянии не более 25 м друг от друга, определяется общая граница территории объекта археологического наследия, исходя из анализа ландшафтно-топографической ситуации.

Общая граница территории объекта археологического наследия - «Курганная группа «Каменный Яр - II» (2 насыпи) в Отчёте об археологических разведках описана 4-мя характерными поворотными точками. Поворотные точки оформлены во всемирной географической системе координат (WGS-84). Границы памятника проведены на расстоянии 10 м от краев насыпи кургана, включая ровики.

Таким образом, проект границ территории выявленного объекта культурного наследия «Курганная группа «Каменный Яр - II» (2 насыпи) соответствует положениям ст. 3.1, 18, 45.1 Федерального закона от 25 июня 2002 г. № 73-ФЗ.

9. Фотографическое изображение выявленного объекта культурного наследия «Курганная группа «Каменный Яр - II».

В экспертируемой документации имеются фотографические изображения выявленного объекта культурного наследия «Курганная группа «Каменный Яр - II» (2 насыпи). Фотографические изображения в соответствии с пунктом 2 статьи 18 Федерального закона от 25 июня 2002 г. № 73-ФЗ относятся к обязательным документам при включении объекта культурного наследия в реестр. Фотофиксация данного памятника археологии, состоящего из двух курганных насыпей, является полной. Она отражает особенности рельефа и местонахождение памятника в окружающем пространстве. На фото зафиксированы отдельные элементы микрорельефа поверхности курганов с использованием масштабной рейки. Общий вид курганных насыпей осуществлялся с северо-востока, с запада.

Количество, качество фотографических изображений достаточно для получения представления об объекте культурного наследия, его предмете охраны и окружающей его среды. Эти фото изображения позволяют идентифицировать памятник археологии.

Выводы экспертизы.

Включение в реестр выявленного объекта культурного наследия «Курганная группа «Каменный Яр - II», обладающего историко-культурной ценностью и соответствующего критериям объекта культурного наследия, установленным положениями Федерального закона от 25 июня 2002 г. № 73-ФЗ, является **обоснованным (положительное заключение)**.

Объект культурного наследия «Курганная группа «Каменный Яр - II» рекомендуется для включения в Единый государственный реестр объектов культурного наследия (памятников истории и культуры) народов Российской Федерации со следующими учетными данными, установленными в соответствии с п. 2 ст. 18 Федерального закона от 25 июня 2002 г. № 73-ФЗ:

1. Сведения о наименовании объекта: «Курганная группа «Каменный Яр - II».

2. Сведения о времени возникновения или дате создания объекта, датах основных изменений (перестроек) данного объекта и (или) датах, связанных с ним исторических событий: IV тыс. до н.э. - XV в. н.э.

3. Сведения о местонахождении объекта (адрес объекта или при его отсутствии описание местоположения объекта): Российская Федерация, Астраханская область, Черноярский район, в 3 км к ЮЗ от с. Каменный Яр, в 18,6 км к ВСВ от с. Солодники и в 12,9 км к ССЗ от с. Кальновка.

Географические координаты центров курганов в системе WGS-84: Курган №1 N48°25'30,4" E45°31'35,3"; Курган №2 N48°25'32,5" E45°31'37,7".

4. Сведения о категории историко-культурного значения объекта: объект культурного наследия федерального значения.

5. Сведения о виде объекта: ансамбль.

6. Описание особенностей объекта, являющихся основаниями для включения его в реестр и подлежащих обязательному сохранению (предмет охраны объекта культурного наследия):

- местоположение, согласно подпункту 3 пункта 15 настоящего акта экспертизы.

- территория объекта, утвержденная в установленном порядке;

- структура насыпей двух курганов (форма, материалы из которых они состоят), ровики, их форма, размеры, глубина, заполнение;

- размеры:

- Курган № 1 - высота 2,7 м, диаметр 35 м;

- Курган № 2 - высота 1,5 м, диаметр 33 м;

- объекты (артефакты), находящиеся на поверхности курганов (при наличии);

- подкурганные объекты, находящиеся в целом или фрагментированном состоянии: артефакты, конструкции, сооружения, выполненные из различных материалов, следы ритуальных обрядов, захоронения человека и животных;

- межкурганные, прикурганные объекты (сооружения, артефакты, подъемный материал), связанные с курганной группой.

7. Сведения о границах территории выявленного объекта культурного наследия, включая текстовое и графическое описания местоположения этих границ, перечень координат характерных точек этих границ в системе координат, установленной для ведения Единого государственного реестра недвижимости.

Границы края насыпей курганов, включая ровики, определены с помощью инструментальной съемки. Общая граница территории объекта археологического наследия «Курганная группа «Каменный Яр - II» (2 насыпи) описана 4-мя характерными поворотными точками. Поворотные точки оформлены во всемирной географической системе координат (WGS-84).

Каталог координат характерных (поворотных) точек границ территории в системе координат WGS-84

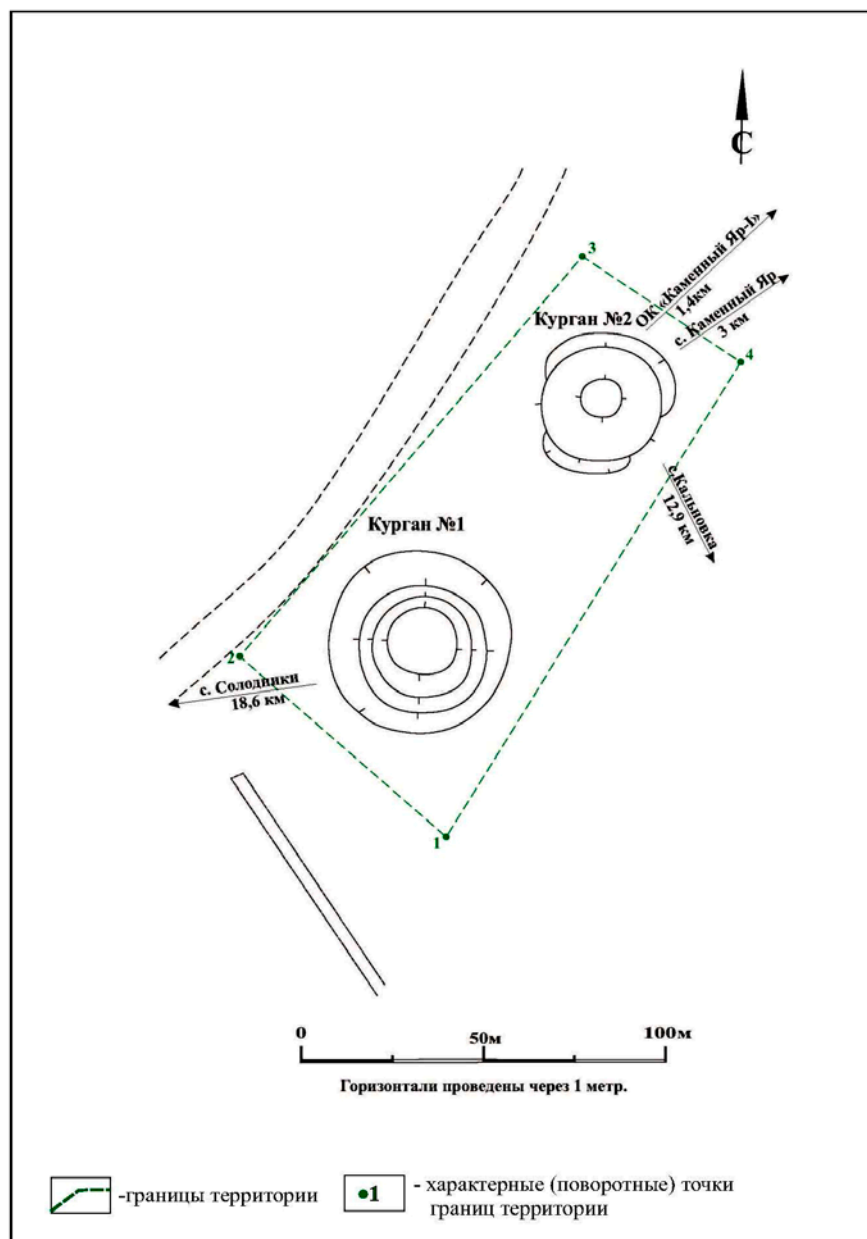
Обозначение (номер) поворотной точки	Координаты поворотных точек во Всемирной геодезической системе координат (WGS-84)	
	Северная широта	Восточная долгота
1	48°25'28,64" С	45°31'35,51" В
2	48°25'30,23" С	45°31'32,80" В
3	48°25'33,79" С	45°31'37,37" В
4	48°25'32,85" С	45°31'39,48" В
1	48°25'28,64" С	45°31'35,51" В

Описание границ территории объекта культурного наследия «Курганная группа «Каменный Яр - II» (2 насыпи)

Обозначение части границы		Описание прохождения части границ
От точки	До точки	
1	2	(точка 1 расположена в 54 м на юг от центра кургана №1) 75 м с ЮВ на СЗ по равнинной местности
2	3	145 м с ЮЗ на СВ по равнинной местности. Вдоль границы проходит колея грунтовой дороги
3	4	52 м с ЗСЗ на ВЮВ по равнинной местности
4	1	153 м с ССВ на ЮЮЗ по равнинной местности

Периметр границ территории выявленного объекта археологического наследия «Курганная группа «Каменный Яр - II» (2 насыпи) составляет 426 м. Площадь памятника археологии внутри установленных границ 9444 м².

**Графическое изображение прохождения границ территории
выявленного объекта археологического наследия «Курганная группа
«Каменный Яр - II» (2 насыпи)**




8. Фотографическое (иное графическое) изображение.

В экспертируемой документации, являющейся приложением к настоящему акту государственной историко-культурной экспертизы, имеются фотографические изображения выявленного объекта культурного наследия



Курганная группа «Каменный Яр - II», курган №1. Вид с СВ.



Курганная группа «Каменный Яр - II», курган №2. Вид с запада.

**Фотографическое изображение памятника, выполненное
в рамках настоящей экспертизы, в 2024 году**



Вид с северо-запада на курган №1 курганной группы «Каменный Яр - II».
Фото 2024 года



Вид с северо-запада на курган №2 курганной группы «Каменный Яр - II».
Фото 2024 года

Перечень приложений к заключению экспертизы.

1. Копия разрешения (Открытого листа) № 0911-2021 от 10.06.2021 г., выданного на имя Т.Ю. Гречкиной. – с.21.
2. Гречкина Т.Ю. Отчёт об археологических разведках в Черноярском и Енотаевском районах Астраханской области по Открытому листу от 10 июня 2021 № 0911-2021 в 2021 году. Разработан ГАУ АО «НПУ Наследие» в 2023 году. Том I (текстовая часть) стр. 1-15, 102, 103, 104; Том II (текстовая часть) стр. 171-176; Том III (иллюстративная часть) Рис. 1, 2, 2а, 211, 212; Том IV (иллюстративная часть) Рис. 430-433. - с.23.
3. Справка ФГБУН Институт археологии РАН от 10.07.23 № 217-2 о принятии на постоянное хранение в составе научно-отраслевого архива Института археологии РАН научного отчета об археологических разведках в Черноярском и Енотаевском районах Астраханской области по Открытому листу от 10.06.2021г. № 0911-2021 в 2021, выполненного Гречкиной Татьяной Юрьевной. – с.125.
4. Выкопировка из распоряжения Службы государственной охраны объектов культурного наследия Астраханской области от 01 декабря 2022 № 0030-р «О включении в перечень выявленных объектов культурного наследия». – с.127
5. Выписка из Единого государственного реестра недвижимости от 21.10.2024г. № КУВИ-001/2024-258946618. – с.132.
6. Контракт № 8-Н/2024 от 19 ноября 2024 на оказание услуг по проведению государственной историко-культурной экспертизы. – с.143.

Дата оформления заключения экспертизы 10 декабря 2024 г.

**Эксперт по проведению государственной
историко-культурной экспертизы**

Лебедева Н.В.

Приложение 1
к акту экспертизы

Копия разрешения (Открытого листа) № 0911-2021 от 10.06.2021 г.,
выданного на имя Т.Ю.Гречкиной



Министерство культуры Российской Федерации

ОТКРЫТЫЙ ЛИСТ

№ 0911-2021

Настоящий открытый лист выдан:

Гречкиной Татьяне Юрьевне

паспорт 1202 № 359648

(серия номер паспорта)

на право проведения археологических полевых работ
на территории Черноярского, Енотаевского, Харабалинского, Красноярского, Приволжского, Наримановского районов и г. Астрахани Астраханской области.

На основании открытого листа

Гречкина Татьяна Юрьевна

(Ф.И.О)

имеет право производить следующие археологические полевые работы:
археологические разведки с осуществлением локальных земляных работ на указанной территории в целях выявления объектов археологического наследия, уточнения сведений о них и планирования мероприятий по обеспечению их сохранности.

Передоверие права на проведение археологических полевых работ по данному открытому листу другому лицу запрещается.

Срок действия открытого листа: с 10 июня 2021 г. по 31 декабря 2021 г.

Дата принятия решения о предоставлении открытого листа: 10 июня 2021 г.

Заместитель Министра

(должность)

Дата 10 июня 2021 г.

(подпись)



О.С.Ярилова

(Ф.И.О.)

М.П.

022897

Приложение 2
к акту экспертизы

Гречкина Т.Ю. Отчёт об археологических разведках в Черноярском и
Енотаевском районах Астраханской области по Открытому листу
от 10 июня 2021 № 0911-2021 (выкопировка)

ГОСУДАРСТВЕННОЕ АВТОНОМНОЕ УЧРЕЖДЕНИЕ
АСТРАХАНСКОЙ ОБЛАСТИ
«НАУЧНО-ПРОИЗВОДСТВЕННОЕ УЧРЕЖДЕНИЕ «НАСЛЕДИЕ»



*Астраханское
Археологическое
наследие*

ОТЧЁТ

об археологических разведках в Черноярском и Енотаевском районах
Астраханской области по Открытому листу от 10.06.2021г. № 0911-2021 в
2021 году.

ТОМ I

Исследователь:

Директор:



Т.Ю. Гречкина

С.А. Жарикова

АСТРАХАНЬ 2023 г.

АННОТАЦИЯ

В полевом сезоне 2021 года археологическая экспедиция «Астраханское археологическое наследие» Государственного автономного учреждения Астраханской области «Научно-производственное учреждение «Наследие» в соответствии с пунктом 9 «Плана работ ГАУ АО «НПУ «Наследие» на 2021 год провела археологическое обследование (разведки) на территории Енотаевского и Черноярского районов Астраханской области на основании Открытого листа от 10.06.2021г. № 0911-2021, выданного Министерством культуры Российской Федерации на имя Гречкиной Т.Ю. на право проведения археологических полевых работ (археологических разведок) с осуществлением локальных земляных работ на указанных территориях в целях выявления объектов археологического наследия, уточнения сведений о них и планирования мероприятий по обеспечению их сохранности.

Работы проводились за счет средств, выделенных на эти цели ГАУ АО «НПУ «Наследие».

В процессе проведенных работ на территории Черноярского района выявлен 221 новый памятник археологии, представленные курганными могильниками. Из них 110 одиночных кургана и 111 курганных групп.

На территории Енотаевского района было выявлено 4 новых памятника археологии: 3 одиночных курганов и 1 курганная группа.

Сведения о проведенных работах и выявленных памятниках археологического наследия поданы в Службу государственной охраны объектов культурного наследия Астраханской области.

Работы проведены по методике, утвержденной Отделом полевых исследований Института археологии РАН.

По итогу проведения разведок был написан отчет, состоящий из 8-и томов:

Т. I – текст, стр. 1 – 234

Т. II – текст, стр. 1 – 220

Т. III - альбом иллюстраций: стр. 1 – 250; рис. 1 - 323

Т. IV - альбом иллюстраций: рис. стр. 1 – 244; рис. 324 - 632

Т. V - альбом иллюстраций: рис. стр. 1 – 246; рис. 633 – 932

Т. VI - альбом иллюстраций: рис. стр. 1 – 238; рис. 933 – 1232

Т. VII - альбом иллюстраций: рис. стр. 1 – 227; рис. 1233 – 1533

Т. VIII - альбом иллюстраций: рис. стр. 1 – 226; рис. 1534 – 1831

Ключевые слова: объекты культурного наследия, археологические памятники, курганные группы, одиночные курганы, местонахождения, стоянки, обследование, шурф, стратиграфия, песок, суглинок.

СОДЕРЖАНИЕ

Том I

Аннотация.....	2
Список основных участников исследований.....	5
Введение	6
Методика археологических исследований (разведок) в Черноярском и Енотаевском районах Астраханской области.....	8
Черноярский район. Геоморфологическая характеристика района исследования	10
Историко-архивная справка	12
Археологические разведки на территории Черноярского района в 2021 году	15

Том II

Археологические разведки на территории Черноярского района в 2021 году	2
Енотаевский район Геоморфологическая характеристика района исследования	152
Историко-архивная справка	157
Археологические разведки на территории Енотаевского района в 2021 году	163
Заключение	171
Список источников	172
Список иллюстраций.....	177
Открытый лист от 10.06.2021г. № 0911-2021.....	220

Том III

Альбом иллюстраций, рис. 1 – 323.....	1 - 250
---------------------------------------	---------

Том IV

Альбом иллюстраций, рис. 324 – 632.....	1 - 244
---	---------

Том V

Альбом иллюстраций, рис. 633 – 932.....	1 – 246
---	---------

Том VI

Альбом иллюстраций, рис. 933 – 1232.....	1 - 238
--	---------

Том VII

Альбом иллюстраций, рис. 1233 – 1533.....	1 – 227
---	---------

Том VIII

Альбом иллюстраций, рис. 1534 – 1831.....	1 - 226
---	---------

Список основных участников исследований:

1. Гречкина Татьяна Юрьевна – начальник отдела археологии ГАУ АО «НПУ «Наследие», к.и.н., доцент, автор отчета – проведение разведок, ведение полевой документации, написание отчета;
2. Лебедев Юрий Сергеевич - начальник отряда, главный научный сотрудник отдела археологии ГАУ АО «НПУ «Наследие», соавтор отчета - проведение разведок, ведение полевой документации, компоновка альбомов;
3. Рябичкин Дмитрий Валерьевич - младший научный сотрудник отдела археологии ГАУ АО «НПУ «Наследие», соавтор отчета - проведение разведок, подбор картографического материала, составление каталогов координат поворотных точек границ территории выявленных объектов культурного наследия;
4. Акимовский Сергей Юрьевич– младший научный сотрудник отдела археологии ГАУ АО «НПУ «Наследие» - проведение разведок, компоновка альбомов;
5. Саинова Рената Равильевна – проведение разведок, ведение полевой документации, компоновка иллюстраций;
6. Чекалина Анастасия Александровна - проведение разведок, ведение полевой документации, компоновка иллюстраций;
7. Бобровская Дина Гариффулаевна – проведение разведок, ведение полевой документации, компоновка иллюстраций;
8. Шумеленков Сергей Владимирович – водитель ГАУ АО «НПУ «Наследие».

ВВЕДЕНИЕ

В полевом сезоне 2021 года археологическая экспедиция «Астраханское археологическое наследие» Государственного автономного учреждения Астраханской области «Научно-производственное учреждение «Наследие» в соответствии с пунктом 9 «Плана работ ГАУ АО «НПУ «Наследие» на 2021 год провела археологическое обследование (разведки) на территории Енотаевского и Черноярского районов Астраханской области на основании Открытого листа от 10.06.2021г. № 0911-2021, выданного Министерством культуры Российской Федерации на имя Гречкиной Т.Ю. на право проведения археологических полевых работ (археологических разведок) с осуществлением локальных земляных работ на указанных территориях в целях выявления объектов археологического наследия, уточнения сведений о них и планирования мероприятий по обеспечению их сохранности.

Работы проводились за счет средств, выделенных на эти цели ГАУ АО «НПУ «Наследие».

Для выполнения этих задач были:

- проведены историко-архивные, библиографические исследования и сбор данных о результатах работ предыдущих экспедиций;
- визуальное обследование отдельных участков Енотаевского и Черноярского районов, сбор подъемного материала, изучение микрорельефа местности;
- фиксация обнаруженных объектов археологического наследия;
- шурфовочные работы;
- составление документации по результатам исследований и подготовка документации для постановки выявленных археологических объектов на государственную охрану.

В процессе проведенных работ на территории Черноярского района выявлен 221 новый памятник археологии, представленные курганными могильниками. Из них 110 одиночных кургана и 111 курганных групп.

На территории Енотаевского района было выявлено 4 новых памятника археологии: 3 одиночных курганов и 1 курганный группа.

Сведения о проведенных работах и выявленных памятниках археологического наследия поданы в Службу государственной охраны объектов культурного наследия Астраханской области.

Работы проведены по методике, утвержденной Отделом полевых исследований Института археологии РАН.

По итогу проведения разведок был написан отчет, состоящий из 8-и томов:

Т. I – текст, стр. 1 – 234

Т. II – текст, стр. 1 – 220

Т. III - альбом иллюстраций: стр. 1 – 250; рис. 1 - 323

Т. IV - альбом иллюстраций: рис. стр. 1 – 244; рис. 324 - 632

Т. V - альбом иллюстраций: рис. стр. 1 – 246; рис. 633 – 932

Т. VI - альбом иллюстраций: рис. стр. 1 – 238; рис. 933 – 1232

Т. VII - альбом иллюстраций: рис. стр. 1 – 227; рис. 1233 – 1533

Т. VIII - альбом иллюстраций: рис. стр. 1 – 226; рис. 1534 – 1831

Ключевые слова: объекты культурного наследия, археологические памятники, курганные группы, одиночные курганы, местонахождения, стоянки, обследование, шурф, стратиграфия, песок, суглинок.

МЕТОДИКА АРХЕОЛОГИЧЕСКИХ ИССЛЕДОВАНИЙ (РАЗВЕДОК) В ЧЕРНОЯРСКОМ И ЕНОТАЕВСКОМ РАЙОНАХ АСТРАХАНСКОЙ ОБЛАСТИ

Археологические научно-исследовательские работы (археологические разведки) по выявлению новых памятников археологии в Черноярском и Енотаевском районах Астраханской области проводились в соответствии с Положением о порядке проведения археологических полевых работ и составления научной отчетной документации, утвержденным постановлением Бюро Отделения историко-филологических наук Российской академии наук от 20 июня 2018 г. № 32, а также методикой, разработанной для проведения археологических разведок.

Предварительно была изучена археологическая и краеведческая литература, посвященная памятникам археологии Черноярского и Енотаевского районов, подняты архивные материалы в виде археологических отчетов. Кроме того, изучались материалы топографических карт, отражающих географическую и топографическую характеристику исследуемых территорий. В связи с тем, что степная зона Астраханской области - «Степной коридор» - в древности и средневековье была местом перемещения кочевых племен, особое внимание уделялось курганным группам и одиночным курганам – погребальным памятникам кочевников.

По результатам изучения географических и топографических карт и предварительного анализа спутниковых снимков Черноярского и Енотаевского районов, размещенных в открытом доступе на электронном ресурсе ESRI ArkGIS.Imagery — картографический сервис Microsoft // [электронный ресурс] URL: <https://www.ESRIArkGIS.Imagery.com/maps>, в его южной части были выявлены места расположения объектов, обладающих признаками курганов. Все эти объекты имели следующие особенности: правильную округлую форму, соответствующую курганным насыпям, по краям которых фиксируются, благодаря цветовому контрасту с окружающим ландшафтом, ровики различных форм. Насыпи либо практически не отличаются по цветовому диапазону от окружающего ландшафта, либо имеют более светлый цвет. По центру большинства таких объектов (насыпей) фиксируются пятна различных форм, которые могут интерпретироваться как следы грабительских ям. Помимо этого, были особо

отмечены пятна развееанных песков, которые находились вблизи пересохших или действующих водоемов, как места потенциально пригодные для размещения древних стоянок.

При проведении археологических разведок был выбран пеший способ передвижения, в ходе которого производился визуальный осмотр местности. В результате археологического обследования в Черноярском районе было выявлено 110 одиночных кургана и 111 курганных групп, в северной части Енотаевского района было выявлено 4 новых памятника археологии: 3 одиночных курганов и 1 курганная группа. Сведения о проведенных работах поданы в Службу государственной охраны объектов культурного наследия Астраханской области.

. При обследовании выявленных памятников археологии весь комплекс работ осуществлялся в соответствии с действующей методикой. Каждый выявленный курган был зафиксирован на местности путем привязки по системе GPS. Проведена полная фотографическая фиксация как самих выявленных археологических объектов, так и участков их месторасположения. Учитывая п 3.7 Положения о порядке проведения археологических полевых работ и составления научной отчетной документации (утверждено постановлением Бюро Отделения историко-филологических наук Российской академии наук от 20 июня 2018 г. № 32), в котором категорически запрещается нарушение целостности объектов археологического наследия: шурфовка курганов, древних погребений, жилищных впадин, жальников или других визуально выраженных на поверхности, шурфовка на выявленных объектах – одиночных курганах не производилась.

ЧЕРНОЯРСКИЙ РАЙОН

ГЕОМОРФОЛОГИЧЕСКАЯ ХАРАКТЕРИСТИКА РАЙОНА ИССЛЕДОВАНИЙ

Черноярский район расположен в северной части Астраханской области и раскинулся вдоль берега р. Волги с севера на юг на 140 км, и с запада на восток на 50 км, его площадь составляет 4,2 тыс. км². Район с севера граничит с Волгоградской областью, с запада — с республикой Калмыкия, с востока — с Ахтубинским районом Астраханской области и с юга — с Енотаевским районом Астраханской области. Расстояние от с. Черный Яр до областного центра — 273 километр (Рис.1). Территория Черноярского района расположена в климатической зоне, которая характеризуется как очень засушливая с жарким летом и умеренно холодной зимой. Часть территории района расположена в пойме реки Волги. Среднегодовая температура воздуха составляет 8,7° С. В годовом цикле температур воздуха наблюдается три месяца с отрицательной температурой (декабрь-февраль). Для всего района характерно быстрое нарастание температур, что вызывает высыхание почвы в короткий период времени и засыхание растений. Преобладающими ветрами в течение всего года являются ветры восточных направлений, которые характеризуются большой устойчивостью.

Черноярский район делится на два различающихся между собой морфологических района: северная Сарпинская низменная равнина и северная лугово-лесная пойма. Северная Сарпинская низменная равнина заключена в треугольнике между р. Волгой и Сарпинской ложбиной в пределах суглинистой северной комплексной полупустыни. Это плоская низменная древне-морская суглинистая аккумулятивная равнина, слабо покатая к югу. Местами поверхность слабо повышается, представляя систему широких увалообразных плоских бугров, являющихся неровностями морского дна соляно-купольного происхождения. Северная лугово-лесная пойма располагается в северной полупустыне, включая участки Волго-Ахтубинской поймы. В этот район входят широкая (30–40 км) и относительно высокая часть Волго-Ахтубинской поймы, а также две надпойменные террасы. Пойма расчленена протоками и рукавами, пространства которых имеют островной характер и представляют пойменные террасы трех уровней, неправильно чередующихся. Их окраинные (обращенные к

протокам) части супесчаные и песчаные (отмели, приусловые валы), центральные — преимущественно глинистые и суглинистые, равнинные и мелкогрядистые.

Большая часть Черноярского района расположена в Сарпинской низменности. Почвообразующими породами служат древнекаспийские отложения. Они представлены желто-бурыми суглинками и красно-бурыми глинами. Желто-бурые суглинки характеризуются большой плотностью и карбонатностью. Суглинки Сарпинской низменности с глубины примерно одного метра подстилаются породами более легкого механического состава. В лиманах и лиманообразующих понижениях почвообразующимися породами служат глинистые лиманные и тяжелосуглинистые отложения. Широкое распространение получили луговые почвы полупустынь — солонцеватые, солончаковые и солонцы луговые. Восточная часть района расположена в пойме реки Волга. В зависимости от удаленности поймы от русла реки выделяют приусловую, центральную и притеррасную части. Приусловая и центральная части поймы различаются по составу аллювиальных отложений. Наибольшее распространение на равнинной части получила растительность солонцов. Для растительного покрова светло-каштановых почв характерны: полынь белая, ромашник, из злаков — типчак, ковыль волосовидный, житняк. Растительность лиманов зависит от длительности и глубины затопления, засоленности и заболоченности почвы. На незасоленных лиманах растительность представлена пыреем ползучим, житняком гребневидным, полынью солончаковой. На более засоленных лиманах преобладают полынь солончаковая, однолетние солянки. В пойме реки Волги сформировались пойменные луговые темно-цветные почвы. Растительность поймы имеет ряд особенностей, связанных с гидрологическим режимом реки. Главная из них состоит в очень раннем и коротком затоплении лугов полыми водами, начинается оно в конце апреля, спад воды заканчивается в начале мая, из-за прекращения сброса паводковых вод Волгоградской ГЭС. Общая продолжительность затопления лугов составляет 1-2 недели. В связи с этим вегетационных периодов у луговой растительности нет, как это было до 1999 года. Луговая растительность поймы представлена многолетними корневищными злаками: пыреем ползучим, костром безостым и разнотравьем: солодкой голой, дербенником ложным, подмаренником настоящим и др. Поверхностные воды в районе представлены рекой Волгой, ее многочисленными рукавами, протоками, ериками, озерами. В пределах района протяженность Волги составляет 140 км. Почти вся территория района расположена на правобережье реки, и только небольшая часть, междуречье Волго-Ахтубинской поймы — на левом берегу. Ширина поймы от 8 до 2 км.

ИСТОРИКО-АРХИВНАЯ СПРАВКА

Основные исследования в Черноярском районе Астраханской области проводились Поволжской археологической экспедицией ИА РАН в 1971 – 1988 годах (Фёдоров-Давыдов, Дворниченко, Малиновская, 1971; Дворниченко, Куйбышев, Малиновская, Фёдоров-Давыдов, 1975; Фёдоров-Давыдов, Дворниченко, 1977; Фёдоров-Давыдов, Дворниченко, Смирнов, 1977; Фёдоров-Давыдов, Дворниченко, Малиновская, Паромов, 1978; Фёдоров-Давыдов, Дворниченко, Паромов, 1979; Дворниченко, Фёдоров-Давыдов, 1980; Дворниченко, Фёдоров-Давыдов, 1981; Дворниченко, Плахов, Фёдоров-Давыдов, 1984; Плахов, 1984; Дворниченко, 1985; Дворниченко, 1986; Дворниченко, 1987-1988). Частично материалы этих исследований опубликованы (Древности Астраханского края, изд-во «Наука», М., 1977). Интенсивные исследования в 60-70х годах прошлого века были обусловлены, прежде всего, необходимостью активного хозяйственного освоения Черноярского района.

В разные годы в Черноярском районе было полностью раскопано огромное количество курганов и курганных групп, из которых наиболее известны раскопки Шилова В.П., проводившиеся в 60-70 х годах на объектах: село Соленое займище, хутор Лесничий, Сазонкин бугор, Ордынский бугор, хутор Кузин. Только на окраине села Старица им было раскопано 77 курганов из курганной группы «Старицкая». Раскопки Дворниченко В.В., Паромова Я.М., Куйбышева А.В., Малиновской Н.В., Федорова-Давыдова Г.А., Смирнова А.С. позволили исследовать 33 курганных группы в округе «Кривой Луки» в 70-80х годах.

Кроме Поволжской археологической экспедиции, небольшие работы в этом районе проводили археологи Самарского государственного педагогического института (Козин, 1983) и Волгоградского государственного университета (Дьяченко, 1989). Эпизодические работы по выявлению памятников археологии на территории Черноярского района проводились уже в начале XXI века, результатом которых стали 30 новых археологических объектов: 18 курганных групп и 12 одиночных курганов, стоящие в настоящее время на государственной охране.

В полевом сезоне 2003 года Астраханской археологической экспедицией сектора археологии ГНПУ «Наследие» в результате разведок в Черноярском районе было выявлено в общей сложности 79 курганов, как одиночных, так и входящих в курганные группы¹.

Одиночные курганы:

1. Одиночный курган «Сыртовой-1»
2. Одиночный курган «Сыртовой-2»
3. Одиночный курган «Кузьмин»
4. Одиночный курган «Большой Лиман»
5. Одиночный курган «Соленое Займище - 1»
6. Одиночный курган «Соленое Займище - 2»
7. Одиночный курган «Соленое Займище - 3»

Курганные группы:

8. Курганная группа «Хараджильная»
9. Курганная группа «Полынная»
10. Курганная группа «Соленое Займище-1»
11. Курганная группа «Яблоня»
12. Курганная группа «Черноярская»
13. Курганная группа «Кривая Лука- VII»
14. Курганная группа «Кривая Лука-VIII»
15. Курганная группа «Кривая Лука-IX»
16. Курганная группа «Старица»
17. Курганная группа «Сырмолотов»
18. Курганная группа «Самарский хутор»
19. Курганная группа «Вязовка»
20. Курганная группа «Соленое Займище-2»

В результате разведок в 2007 году, проводившихся под руководством Д.В Кутукова, в Черноярском районе, на расстоянии около 10 км от границы между Калмыкией и Астраханской областью, была выявлена курганная группа «Ветла», состоящая из 16

¹ Гречкина Т.Ю. Отчет об археологических разведках в Черноярском районе Астраханской области в 2003 году. Астрахань, 2004

курганных насыпей. Она располагалась в степной зоне на расстоянии в 1,5 км на ЗЮЗ от кошары Ветла (привязка сделана от кургана № 1), (Кутуков, 2007 г.)².

В полевом сезоне 2011 года археологической экспедицией Астраханского государственного университета под руководством Т.П. Державиной проводилось археологическое обследование территории предполагаемого строительства поисково-оценочных скважин №№ 9, 12 и 13 Юртовской площади Южно-Вязовского лицензионного участка, №5 Беляевской площади Западно-Вязовского лицензионного участка. В ходе работ были исследованы 4 участка под строительство поисково-оценочных скважин. Участок №1 был расположен к югу от с. Ушаковка, остальные 3 участка располагались к югу от села Вязовка. В процессе визуального осмотра дневной поверхности, а также шурфовки указанных участков, объектов археологии не зафиксировано, подъемного материала и признаков наличия культурного слоя не выявлено.³

В полевом сезоне 2013 года под руководством Н.М. Джемнихановой на территории Черноярского района было доследовано захоронение, обнаруженное при прокладывании газопровода с. Соленое Займище – с. Черный Яр. Погребение относится к срубному периоду эпохи бронзы.⁴

В результате археологических работ 2016 год Жировой А.Г. на основании Открытого листа № 1354 от 25.07.2016 г. на Юртовской структуре в Черноярском районе Астраханской области была обнаружена новая курганный группа «Сыртовая», состоящая из двух земляных насыпей.

Проведенные в 2019 году по открытому листу №0989-2019 от 02.07.2019г. археологические разведки под руководством Габуева Т.А. позволили выявить ещё 4 курганных группы Старица – 2 (7 курганных насыпей), Старица – 3 (4 курганных насыпи), Старица – 4 (3 курганных насыпи), Старица – 5 (2 курганных насыпи) и одиночный курган Старица – 6.

В полевом сезоне 2020 года в ходе исследований под руководством Ю.С. Лебедева, проводимых на основании Открытого листа от 16.07.2020 г. № 1096-2020, на территории Черноярского района было выявлено 3 новых одиночных кургана:⁵

Одиночный курган «Соленый - III»;

Одиночный курган «Соленый - II»;

² Кутуков Д.В. Отчет об археологическом обследовании трассы проектируемой волоконно-оптической линии передач по землям Черноярского района Астраханской области, Малодербетского и Сарпинского районов Республики Калмыкия в 2007 году. Астрахань, 2011

³ Державина Т.П. Отчет об охранных научно-исследовательских работах на территории Черноярского района Астраханской области в 2011 году. Астрахань, 2011.

⁴ Джемниханова Н.М. Отчет об археологических разведках на территории Ахтубинского, Харабалинского, Черноярского, Енотаевского, Наримановского, Приволжского районов Астраханской области в 2013 году.

⁵ Лебедев Ю.С. Отчет об археологических разведках в Енотаевском, Черноярском и Красноярском районах Астраханской области по Открытому листу от 16.07.2020г. №1096-2020 в 2020 году. Астрахань, 2021.

Одиночный курган «Соленый - I».

АРХЕОЛОГИЧЕСКИЕ РАЗВЕДКИ НА ТЕРРИТОРИИ ЧЕРНОЯРСКОГО РАЙОНА В 2021 ГОДУ.

В полевом сезоне 2021 года археологическая экспедиция «Астраханское археологическое наследие» Государственного автономного учреждения Астраханской области «Научно-производственное учреждение «Наследие» в соответствии с пунктом 9 «Плана работ ГАУ АО «НПУ «Наследие» на 2021 год провела археологическое обследование (разведки) на территории Енотаевского, Черноярского и Красноярского районов Астраханской области на основании Открытого листа от 10.06.2021г. № 0911-2021, выданного Министерством культуры Российской Федерации на имя Гречкиной Т.Ю. на право проведения археологических полевых работ (археологических разведок) с осуществлением локальных земляных работ на указанных территориях в целях выявления объектов археологического наследия, уточнения сведений о них и планирования мероприятий по обеспечению их сохранности.

Работы по обследованию Черноярского района и выявлению археологических объектов были начаты с его северной части, где на протяжении около 8 км вдоль автодороги Е119 Астрахань - Волгоград было выявлено 4 новых объекта археологического наследия: три одиночных кургана Ушаковский – I, Ушаковский – II, Ушаковский – III и курганный группа Ушаковская – I (рис.3,4).

Одиночный курган «Ушаковский - II»

Одиночный курган «Ушаковский - II» (рис. 2, 3, 4-12) был зафиксирован в 190 м на юг от автодороги Е119 Астрахань – Волгоград, в 7 км на запад от центрального съезда с автодороги г. Астрахань – г. Волгоград в с. Ушаковка, в 7,5 км на восток от центрального съезда с автодороги г. Астрахань – г. Волгоград в с. Райгород Волгоградской области и в 1,85 км на ССЗ от курганный группы Ушаковская-II.

Границы территории выявленного объекта культурного наследия – курганной группы «Каменный Яр - I», устанавливаются согласно схеме по условным линиям между точками, обозначенными цифрами 1 – 4, (рис. 423).

**Описание границ территории
выявленного объекта археологического наследия**

Обозначение части границы		Описание прохождения части границ
от точки	до точки	
1	2	(точка 1 расположена в 33 м на ЮЮЗ от центра кургана №1) 43 м с ЮЮЗ на ССВ по равнинной местности. На протяжении 3 м на ЮЮЗ от точки 2 граница пересекает колею грунтовой дороги.
2	3	109 м с ЗЮЗ на ВСВ по равнинной местности. В 3 м на ВСВ от точки 2 граница пересекает колею грунтовой дороги.
3	4	41 м с севера на юг по равнинной местности.
4	1	111 м с ВСВ на ЗЮЗ по равнинной местности.

Границы памятника, проведенные на расстоянии около 10 м от краев насыпи кургана, с географическими координатами поворотных точек, указаны ниже:

**Каталог координат поворотных точек границ территории выявленного
объекта культурного наследия**

Обозначение (номер) поворотной точки.	Координаты поворотных точек во Всемирной геодезической системе координат (WGS-84)	
	Северная широта	Восточная долгота
Курганы №№ 1, 2		
1	48°25'46,23" С	45°31'52,75" В
2	48°25'47,63" С	45°31'52,75" В
3	48°25'48,66" С	45°31'57,88" В
4	48°25'47,33" С	45°31'57,88" В
Площадь 4504 м ² , периметр = 307 м		

Курганная группа «Каменный Яр - II»

Курганная группа «Каменный Яр - II» (рис. 2, 211, 212, 430 – 433), состоящая из 2 курганных насыпей, располагается в 18,6 км к востоку от центрального съезда с автодороги г. Астрахань – г. Волгоград в с. Солодники, в 3 км на ЮЗ от центрального съезда с автодороги г. Астрахань – г. Волгоград в с. Каменный Яр, в 1,4 км на ЮЗ от курганной группы «Каменный Яр - I». Курганная группа располагается на относительно ровной поверхности. С СЗ от курганной группы проходит колея грунтовой дороги, с ЮЗ – оплывший водогон.

Курган № 1, (рис. 2, 211, 212, 430, 431, 432) расположен в ЮЗ части курганной группы на расстоянии 49 м на ЮЮЗ от кургана №2. Координаты центра кургана: 48°25'30,4 с.ш. и 45°31'35,3" в.д. Курганная насыпь округлая, её диаметр – 35 м, высота до 2,7 м.

Курганную насыпь окружает кольцевой ровик шириной 4 – 9,5 метров, глубиной до 0,8 м.

Повреждений поверхности курганной насыпи не зафиксировано.

Курган № 2, (рис. 2, 211, 212, 430, 431, 433) расположен в СВ части курганной группы на расстоянии 49 м на ССВ от кургана №1. Координаты центра кургана: 48°25'32,5 с.ш. и 45°31'37,7" в.д. Курганная насыпь округлая, её диаметр – 33 м, высота до 1,5 м.

Курганную насыпь окружают два ровика: один с СЗ, севера и СВ; другой с юга и ЮЗ. Ширина ровиков около 4 метров, глубина до 0,3 м.

Повреждений поверхности курганной насыпи не зафиксировано.

Отсутствие подъемного материала вблизи зафиксированной курганной группы не позволяет точно определить хронологическую и культурную принадлежность памятника.

Границы территории выявленного объекта культурного наследия – курганной группы «Каменный Яр - II», устанавливаются согласно схеме по условным линиям между точками, обозначенными цифрами 1 – 4, (рис. 430).

**Описание границ территории
выявленного объекта археологического наследия**

Обозначение части границы		Описание прохождения части границ
от точки	до точки	
1	2	(точка 1 расположена в 54 м на юг от центра кургана №1) 75 м с ЮВ на СЗ по равнинной местности.
2	3	145 м с ЮЗ на СВ по равнинной местности. Вдоль границы проходит колея грунтовой дороги.
3	4	52 м с ЗСЗ на ВЮВ по равнинной местности.
4	1	153 м с ССВ на ЮЮЗ по равнинной местности.

Границы памятника, проведенные на расстоянии около 10 м от краев насыпи кургана, с географическими координатами поворотных точек, указаны ниже:

**Каталог координат поворотных точек границ территории выявленного
объекта культурного наследия**

Обозначение (номер) поворотной точки.	Координаты поворотных точек во Всемирной геодезической системе координат (WGS-84)	
	Северная широта	Восточная долгота
Курганы №№1, 2		
1	48°25'28,64" С	45°31'35,51" В
2	48°25'30,23" С	45°31'32,80" В

3	48°25'33,79" С	45°31'37,37" В
4	48°25'32,85" С	45°31'39,48" В
Площадь 9444 м ² , периметр = 426 м		

Курганная группа «Раздольная - I»

Курганная группа «Раздольная - I» (рис. 2, 211, 212, 434 – 439), состоящая из 2 курганных насыпей, располагается в 20,2 км к востоку от центрального съезда с автодороги г. Астрахань – г. Волгоград в с. Солодники, в 3,3 км на юг от центрального съезда с автодороги г. Астрахань – г. Волгоград в с. Каменный Яр, в 1,1 км на запад от курганной группы «Раздольная - II» и в 2,8 км на ССЗ от хутора Раздольный. Курганная группа располагается на относительно ровной поверхности. С севера от курганной группы проходит колея грунтовой дороги. Высота окружающей местности составляет 11,8 м над уровнем моря по балтийской системе высот.

Курган № 1, (рис. 2, 211, 212, 434 - 437) расположен в ЮВ части курганной группы на расстоянии 30 м на ЮВ от кургана №2. Координаты центра кургана: 48°24'43,7 с.ш. и 45°33'07,2" в.д. Курганная насыпь округлая, её диаметр – 36 м, высота до 1,6 м.

Курганную насыпь окружает кольцевой ровик шириной 4 – 5 метров, глубиной до 0,4 м.

Повреждений поверхности курганной насыпи не зафиксировано.

Курган № 2, (рис. 2, 211, 212, 434 – 435, 438, 439) расположен в СВ части курганной группы на расстоянии 30 м на СВ от кургана №1. Координаты центра кургана: 48°24'44,7 с.ш. и 45°33'05,1" в.д. Курганная насыпь округлая, её диаметр – 18 м, высота до 0,8 м.

Ровиков и повреждений поверхности курганной насыпи не зафиксировано.

Отсутствие подъемного материала вблизи зафиксированной курганной группы не позволяет точно определить хронологическую и культурную принадлежность памятника.

Границы территории выявленного объекта культурного наследия – курганной группы «Раздольная - I», устанавливаются согласно схеме по условным линиям между точками, обозначенными цифрами 1 – 5, (рис. 434).

Описание границ территории выявленного объекта археологического наследия

Обозначение части границы		Описание прохождения части границ
от точки	до точки	
1	2	(точка 1 расположена в 40 м на ЮЮЗ от центра кургана №1) 89 м с ЮЮВ на ССЗ по равнинной местности.
2	3	31 м с ЗЮЗ на ВСВ по равнинной местности. В 8 м на ЗЮЗ от точки 3 граница пересекает колею грунтовой дороги.

ГОСУДАРСТВЕННОЕ АВТОНОМНОЕ УЧРЕЖДЕНИЕ
АСТРАХАНСКОЙ ОБЛАСТИ
«НАУЧНО-ПРОИЗВОДСТВЕННОЕ УЧРЕЖДЕНИЕ «НАСЛЕДИЕ»



Астраханское
Археологическое
наследие

ОТЧЁТ

об археологических разведках в Черноярском и Енотаевском районах
Астраханской области по Открытому листу от 10.06.2021г. № 0911-2021 в
2021 году.

ТОМ II

Исследователь:

Директор:



Т.Ю. Гречкина

С.А. Жарикова

АСТРАХАНЬ 2023 г.

ЗАКЛЮЧЕНИЕ

Таким образом, в полевом сезоне 2021 года археологическая экспедиция «Астраханское археологическое наследие» Государственного автономного учреждения Астраханской области «Научно-производственное учреждение «Наследие» в соответствии с пунктом 9 «Плана работ ГАУ АО «НПУ «Наследие» на 2021 год провела археологическое обследование (разведки) на территории Енотаевского и Черноярского районов Астраханской области на основании Открытого листа от 10.06.2021г. № 0911-2021, выданного Министерством культуры Российской Федерации на имя Гречкиной Т.Ю. за счет средств, выделенных на эти цели ГАУ АО «НПУ «Наследие».

В процессе проведенных работ на территории Черноярского района выявлен 221 новый памятник археологии, представленный курганными могильниками. Из них 110 одиночных кургана и 111 курганных групп. На территории Енотаевского района было выявлено 4 новых памятника археологии: 3 одиночных курганов и 1 курганная группа.

К сожалению, многие курганные насыпи на поверхности имели грабительские ямы или были повреждены в ходе сельскохозяйственных работ. В настоящее время они рассматриваются как разрушающиеся археологические объекты, на которых нужно проводить спасательные мероприятия – охранные раскопки.

Сведения о проведенных работах, списки выявленных объектов поданы и списки археологических объектов, нуждающихся в проведении спасательных мероприятий переданы в Службу государственной охраны объектов культурного наследия Астраханской области.

Исследователь



Гречкина Т.Ю.

СПИСОК ИСТОЧНИКОВ

Список используемых источников по Черноярскому району.

Отчеты:

1. Шилов В. П. Отчет о раскопках астраханской археологической экспедиции в 1960г.
2. Шилов В. П. Отчет о раскопках астраханской археологической экспедиции в 1961г.
3. Шилов В. П. Отчет о раскопках астраханской археологической экспедиции в 1962г.
4. Шилов В. П. Отчет о раскопках астраханской археологической экспедиции в 1963г.
5. Шилов В. П. Отчет о раскопках астраханской археологической экспедиции в 1964г.
6. Фёдоров-Давыдов Г.А. Дворниченко В.В. Малиновская Н.В. Отчёт о раскопках курганов «Кривая лука» в Черноярском районе Астраханской области в 1971 г.
7. Дворниченко В.В. Куйбышев А.В. Малиновская Н.В. Фёдоров-Давыдов Г.А. Отчёт о раскопках курганов в Черноярском районе Астраханской области в зоне строительства 1 очереди Калмыцко-Астраханской рисовой оросительной системы, в 1975 г. Т. 1 (1976г.)
8. Дворниченко В.В. Куйбышев А.В. Малиновская Н.В. Фёдоров-Давыдов Г.А. Отчёт о раскопках курганов в Черноярском районе Астраханской области в зоне строительства 1 очереди Калмыцко-Астраханской рисовой оросительной системы, в 1975 г. Т. 2 (1976г.)
9. Дворниченко В.В. Куйбышев А.В. Малиновская Н.В. Фёдоров-Давыдов Г.А. Отчёт о раскопках курганов в Черноярском районе Астраханской области в зоне строительства 1 очереди Калмыцко-Астраханской рисовой оросительной системы, в 1975 г. Т. 3 (1976г.)
10. Дворниченко В.В. Куйбышев А.В. Малиновская Н.В. Фёдоров-Давыдов Г.А. Отчёт о раскопках курганов в Черноярском районе Астраханской области в зоне строительства 1 очереди Калмыцко-Астраханской рисовой оросительной системы, в 1975 г. Т. 4 (1976г.)
11. Дворниченко В.В. Смирнов А.С. Фёдоров-Давыдов Г.А. Отчёт о раскопках курганов в Астраханской области, в 1976 г. Т. 1 (1977г.)
12. Дворниченко В.В. Смирнов А.С. Фёдоров-Давыдов Г.А. Отчёт о раскопках курганов в Астраханской области, в 1976 г. Т. 2 (1977г.)
13. Дворниченко В.В. Смирнов А.С. Фёдоров-Давыдов Г.А. Отчёт о раскопках курганов в Астраханской области, в 1976 г. Т. 3 (1977г.)
14. Дворниченко В.В. Смирнов А.С. Фёдоров-Давыдов Г.А. Отчёт о раскопках курганов в Астраханской области, в 1976 г. Т. 4 (1977г.)
15. Дворниченко В.В. Смирнов А.С. Фёдоров-Давыдов Г.А. Отчёт о раскопках курганов в Астраханской области, в 1976 г. Т. 5 (1977г.)
16. Дворниченко В.В. Фёдоров-Давыдов Г.А. Малиновская Н.В. Паромов Я.М. Отчёт о раскопках курганов в Черноярском и Енотаевском районах Астраханской области, в 1978 г. Т. 1 (1978г.)
17. Дворниченко В.В. Фёдоров-Давыдов Г.А. Малиновская Н.В. Паромов Я.М. Отчёт о раскопках курганов в Черноярском и Енотаевском районах Астраханской области, в 1978 г. Т. 2 (1978г.)
18. Дворниченко В.В. Фёдоров-Давыдов Г.А. Малиновская Н.В. Паромов Я.М. Отчёт о раскопках курганов в Черноярском и Енотаевском районах Астраханской области, в 1978 г. Т. 3 (1978г.)
19. Дворниченко В.В. Фёдоров-Давыдов Г.А. Малиновская Н.В. Паромов Я.М. Отчёт о раскопках курганов в Черноярском и Енотаевском районах Астраханской области, в 1978 г. Т. 4 (1978г.)
20. Дворниченко В.В. Фёдоров-Давыдов Г.А. Паромов Я.М. Отчёт о раскопках курганов в

- зоне строительства 1 очереди Калмыцко-Астраханской рисовой оросительной системы в Черноярском р-не Астраханской области, в 1979 г. Т. 1 (1980г.)
21. Дворниченко В.В. Фёдоров-Давыдов Г.А. Паромов Я.М. Отчёт о раскопках курганов в зоне строительства 1 очереди Калмыцко-Астраханской рисовой оросительной системы в Черноярском р-не Астраханской области, в 1979 г. Т. 2 (1980г.)
 22. Дворниченко В.В. Фёдоров-Давыдов Г.А. Паромов Я.М. Отчёт о раскопках курганов в зоне строительства 1 очереди Калмыцко-Астраханской рисовой оросительной системы в Черноярском р-не Астраханской области, в 1979 г. Т. 3 (1980г.)
 23. Дворниченко В.В. Фёдоров-Давыдов Г.А. Отчёт о раскопках курганов в зоне строительства 1 очереди КАРОС в Черноярском р-не Астраханской области. Т. 1 (1980г.)
 24. Дворниченко В.В. Фёдоров-Давыдов Г.А. Отчёт о раскопках курганов в зоне строительства 1 очереди КАРОС в Черноярском р-не Астраханской области Т.2 (1980г.)
 25. Дворниченко В.В. Фёдоров-Давыдов Г.А. Отчёт о раскопках курганов в зоне строительства 1 очереди КАРОС в Черноярском р-не Астраханской области Т.3 (1980г.)
 26. Дьяченко А. Н. Отчет об археологических раскопках могильника «Соленое Займище» в Черноярском р-не астраханской области за 1989 г.
 27. Зеленева Ю. А. Отчет об археологическом обследовании трассы магистрального нефтепровода «НПС «Красноармейская» - НПС «Астраханская» вдоль трассовой ВЛ10кВ по Черноярскому и Енотаевскому районам Астраханской области. Москва 2003г.
 28. Гречкина Т.Ю. Отчет об археологических разведках в Черноярском районе Астраханской области в 2003 году. Астрахань, 2004г.
 29. Гречкина Т.Ю. Отчет об археологических разведках на территории Черноярского, Ахтубинского, Харабалинского и Красноярского районов Астраханской области в 2004 году. Астрахань, 2005г.
 30. Джемниханова Н.М. Отчет об археологических разведках на территории Ахтубинского, Харабалинского, Черноярского, Енотаевского, Наримановского, Приволжского районов Астраханской области в 2013 году. Астрахань, 2014г.
 31. Державина Т.П. Отчет об охранных научно-исследовательских работах на территории Черноярского района Астраханской области в 2011 году. Астрахань, 2011г.
 32. Жирова А.Г. Отчет об археологических разведках на территории проектных точек заложения скважин на юртовской структуре в Черноярском районе астраханской области в 2016 году. Астрахань 2016г.
 33. Габуев Т.А. Курган «Старица-2». Обоснование, критерии и методы определения границы территории объекта археологического наследия. Ставрополь, 2019 год.
 34. Габуев Т.А. Курган «Старица-3». Обоснование, критерии и методы определения границы территории объекта археологического наследия. Ставрополь, 2019 год.
 35. Габуев Т.А. Курган «Старица-4». Обоснование, критерии и методы определения границы территории объекта археологического наследия. Ставрополь, 2019 год.
 36. Габуев Т.А. Курган «Старица-5». Обоснование, критерии и методы определения границы территории объекта археологического наследия. Ставрополь, 2019 год.
 37. Габуев Т.А. Курган «Старица-6». Обоснование, критерии и методы определения границы территории объекта археологического наследия. Ставрополь, 2019 год.
 38. Кутуков Д.В. Отчет об археологическом обследовании трассы проектируемой волоконно-оптической линии передач по землям Черноярского района Астраханской

области, Малодербетского и Сарпинского районов Республики Калмыкия в 2007 году. Астрахань, 2011г.

39. Лебедев Ю.С. Отчет об археологических разведках в Енотаевском, Черноярском и Красноярском районах Астраханской области по Открытому листу от 16.07.2020г. № 1096-2020 в 2020 году. Астрахань, 2021.

Список используемых источников по Енотаевскому району.

Монографии и статьи:

1. Древности Астраханского края. Труды Поволжской археологической экспедиции. Вып. 4. Ред. Г.А. Федоров – Давыдов. М., изд-во «Наука», М., 1977 г.
2. Федоров – Давыдов Г.А. Сокровища сарматских вождей и древние города Поволжья. М. Наука, 1988 г.
3. Гречкина Т.Ю., Шнайдштейн Е.В. Археология Астраханского края на рубеже тысячелетий. // Археология Нижнего Поволжья на рубеже тысячелетий. Материалы Всероссийской научно-практической конференции, Астрахань, 2001.
4. Кольцов П.М. Поселение Джангар человек и его культура в неолите Северо-Западного Прикаспия, Москва, 2004г.
5. Кольцов П.М. Мезолит и Неолит Северо-Западного Прикаспия, Москва, 2005.
6. Археологические культуры Северного Прикаспия, межвузовский сборник научных трудов. Под. Ред. Н. Я. Мерперт, Куйбышев, 1988.
7. Шилов В. П. Очерки по истории древних племен Нижнего Поволжья. Л.: Наука, 1975. 209 с.
8. Сокровища сарматских вождей и древние города Поволжья: сб. статей / ред. Смирнов К.А. М.: Наука, 1989. 280 с.
9. Буваев Д.В. Инвентаризация археологических памятников Калмыкии по материалам дистанционного зондирования // Археология Восточно-Европейской степи: Межвуз. сб. науч. тр. / Под ред. В. А. Лопатина. Саратов: Научная книга, 2009. Вып. 7. С. 232–240.
10. Цуцкин Е. В., Елина А. И., Елин М. Л. Использование космических снимков в археологических целях // Памятники Калмыкии каменного и бронзового веков / Отв. ред. У. Э. Эрдниев. Элиста, 1982. С. 54–58.
11. Bing Maps — картографический сервис Microsoft // [электронный ресурс] URL: <https://www.bing.com/maps> (дата обращения: 10.09.2018).
12. Google Earth — Google Планета Земля (Самый подробный глобус) // [электронный ресурс] ГИС-проект. URL: <https://www.google.ru/intl/ru/earth/> (дата обращения: 10.09.2018).

Отчеты:

1. Васильев Д.В. Отчет об археологических разведках в зоне прокладки трассы волоконно-оптической линии связи на территории Икрянинского и Лиманского районов Астраханской области и в зоне строительства линии электропередач на территории Енотаевского и Наримановского районов Астраханской области в 2010 году. Астрахань, 2017г.
2. Гречкина Т.Ю. Отчет об археологическом обследовании участка трасса электроснабжения КТК в Енотаевском и Наримановском районах Астраханской области в 2004 году. Астрахань, 2005г.

3. Гречкина Т.Ю. Отчёт об археологических разведках на территории Черноярского, Ахтубинского, Енотаевского, Красноярского и Харабалинского районов в 2005 году. Том 1, 2. Астрахань, 2006г.
4. Григорьев Г.П. Отчёт о работах палеолитической группы Астраханской экспедиции за 1962 г.
5. Дворниченко В.В., Плахов В.В. Отчёт о работе Енотаевского отряда ПАЭ у села Косика в 1984 г.
6. Дворниченко В. В. Отчёт о раскопках бескурганного могильника у с. Косика Енотаевского р-на за 1985 г.
7. Дворниченко В.В. Отчёт о раскопках могильника у с. Косика Енотаевского района за 1986 г.
8. Дворниченко В.В. Отчёт о раскопках могильника у с. Косика Енотаевского района Астраханской области в 1987-1988 гг.
9. Джемниханова Н.М. Отчет об археологических разведках на территории Ахтубинского, Харабалинского, Черноярского, Енотаевского, Наримановского, Приволжского районов Астраханской области в 2013 году. Астрахань, 2014г.
10. Зеленева Ю.А. Отчет об археологическом обследовании трассы магистрального нефтепровода «НПС «Красноармейская» - НПС «Астраханская» вдоль трассовой ВЛ 10кВ по Черноярскому и Енотаевскому районам Астраханской области в 2003 году. Москва, 2003г.
11. Зеленева Ю.А. Отчет об археологических раскопках курганной группы в урочище «Три бугра» Енотаевского района Астраханской области. Йошкар-Ола, 2004г.
12. Козин Е.В. Отчёт об археологических разведках в Красноярском и Енотаевском районах Астраханской области за 1983 г.
13. Кононенко А.А. Отчёт об археологических разведках на территории Енотаевского района Астраханской области в 2017 году. Астрахань, 2018г.
14. Кутуков Д.В. Отчёт об археологических разведках на территории Икрянинского, Камызякского, Наримановского и Енотаевского районов в 2006 году. Астрахань, 2007г.
15. Лебедев Ю.С. Отчет об археологических разведках на территории Черноярского, Енотаевского, Ахтубинского, Харабалинского районов Астраханской области в 2014 году. Астрахань, 2015г.
16. Плахов В.В. Отчёт о работах Енотаевского отряда Поволжской экспедиции в 1984 г. Т. 2.
17. Попов П.В. Отчёт об археологических разведках в Енотаевском и Наримановском районах в 2004 году. Астрахань, 2005г.
18. Рябичкин Д.В. Отчет об археологических разведках в зоне строительства вахтового комплекса НПС «Астраханская» с обустройством подъездной автодороги в 4 км к ЗСЗ от пос. Береговой в Енотаевском районе Астраханской области, а также проектируемых трасс газопроводов-отводов «с. Замьяны – ГСП Бугринское» от пос. Береговой до с. Никольское в Енотаевском районе Астраханской области и Юстинском районе Республики Калмыкия и «Харабали-Ахтубинск 2-Ахтубинск 1» от г. Харабали Харабалинского района до с. Покровка Ахтубинского района Астраханской области. Астрахань, 2018г.
19. Соловьев Д.С. Отчёт об археологических разведках в Енотаевском районе Астраханской области в 2017 году. Астрахань, 2018г.
20. Соловьев Д.С. Отчёт об археологических разведках на территории Енотаевского района Астраханской области в 2018 году. Астрахань, 2019г.
21. Тимофеев А.А. Отчёт о проведении археологических полевых работ на территории кургана №1 в составе выявленного объекта археологического наследия курганная группа «Богомольные пески» в Енотаевском районе Астраханской области в 2019 году. Астрахань, 2020.
22. Фёдоров-Давыдов Г. А., Дворниченко В. В. Отчёт о раскопках курганов в зоне строительства Никольской оросительной системы в Астраханской области в 1977 г.

23. Фёдоров-Давыдов Г. А., Дворниченко В. В., Малиновская Н. В., Паромов Я. М. Отчёт о раскопках курганов Поволжской археологической экспедицией в Черноярском и Енотаевском районах в 1978 г. ТТ. 1-4, Астрахань, 1979г.
24. Шнайдштейн Е. В. Отчёт об археологических исследованиях в Астраханской области в 1978 г.
25. Шнайдштейн Е. В. Отчёт об археологических исследованиях в Астраханской области в 1981 г.
26. Шнайдштейн Е. В. Отчёт об археологических раскопках в 1982 г.
27. Шнайдштейн Е. В. Приложение к отчёту об археологических раскопках за 1983 г.

ГОСУДАРСТВЕННОЕ АВТОНОМНОЕ УЧРЕЖДЕНИЕ
АСТРАХАНСКОЙ ОБЛАСТИ
«НАУЧНО-ПРОИЗВОДСТВЕННОЕ УЧРЕЖДЕНИЕ «НАСЛЕДИЕ»



*Астраханское
Археологическое
наследие*

ОТЧЁТ

об археологических разведках в Черноярском и Енотаевском районах
Астраханской области по Открытому листу от 10.06.2021г. № 0911-2021 в
2021 году.

ТОМ III

Исследователь:

Директор:



Т.Ю. Гречкина

С.А. Жарикова

АСТРАХАНЬ 2023 г.

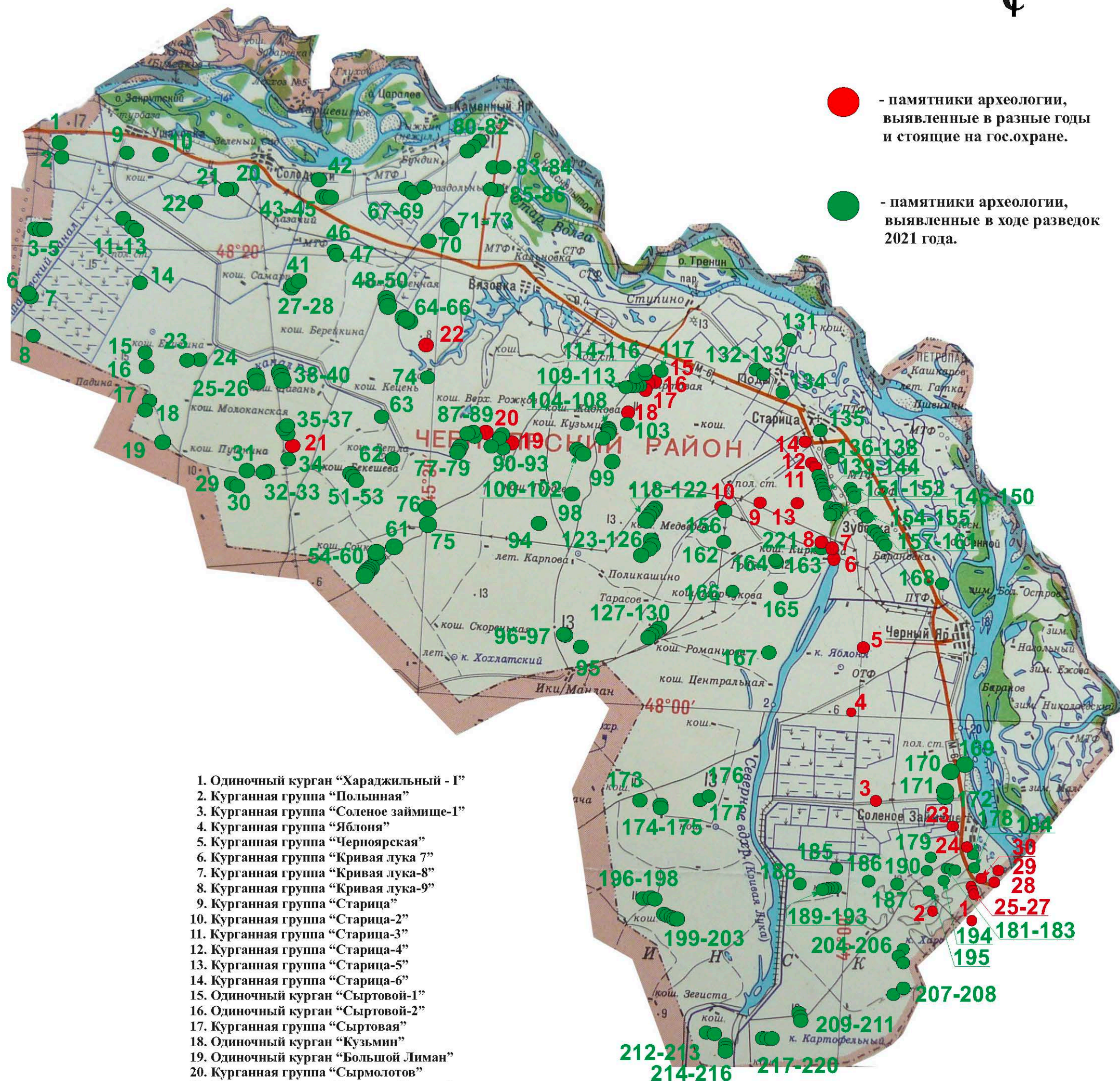
Альбом иллюстраций

Рис. 1 - 323

АЭ ААН - 2021
Астраханская область
Черноярский район



Рис. 1. Карта Астраханской области с указанием границ Черноярского и Енотаевского районов - территории археологических разведок 2021 года.



Масштаб: 1:250 000



Рис. 2. Карта-схема Черноярского района Астраханской области с указанием расположения памятников археологии стоящих на государственной охране.

1. Одиночный курган “Ушаковский - II”
2. Курганный группа “Ушаковская - I”
3. Курганный группа “Бирючий - I”
4. Курганный группа “Бирючий - II”
5. Одиночный курган “Бирючий - I”
6. Одиночный курган “Жарков - I”
7. Курганный группа “Жаркова - II”
8. Курганный группа “Жаркова - I”
9. Одиночный курган “Ушаковский - III”
10. Одиночный курган “Ушаковский - IV”
11. Курганный группа “Алешкина - I”
12. Курганный группа “Алешкина - II”
13. Курганный группа “Алешкина - III”
14. Одиночный курган “Алешкин - I”
15. Одиночный курган “Муковников - I”
16. Курганный группа “Муковникова - I”
17. Курганный группа “Малоказачья - I”
18. Курганный группа “Малоказачья - II”
19. Курганный группа “Пушкина - I”
20. Курганный группа “Солодники - I”
21. Курганный группа “Солодники - II”
22. Курганный группа “Солодники - III”
23. Одиночный курган “Епихин - I”
24. Курганный группа “Епихина - I”
25. Курганный группа “Маеикина - I”
26. Курганный группа “Маеикина - II”
27. Курганный группа “Новоказачья - I”
28. Одиночный курган “Новоказачий - I”
29. Одиночный курган “Щепкин - I”
30. Одиночный курган “Щепкин - II”
31. Курганный группа “Щепкина - I”
32. Курганный группа “Щепкина - II”
33. Курганный группа “Щепкина - III”
34. Курганный группа “Самарский Хутор - V”
35. Курганный группа “Самарский Хутор - III”
36. Курганный группа “Самарский Хутор - IV”
37. Курганный группа “Самарский Хутор - II”
38. Одиночный курган “Масейкин - I”
39. Курганный группа “Масейкина - III”
40. Одиночный курган “Масейкин - II”
41. Одиночный курган “Новоказачий - II”
42. Одиночный курган “Солодники - I”
43. Курганный группа “Солодники - IV”
44. Одиночный курган “Солодники - II”
45. Одиночный курган “Солодники - III”
46. Курганный группа “Солодники - V”
47. Одиночный курган “Солодники - IV”
48. Курганный группа “Антонова - I”
49. Одиночный курган “Антонов - I”
50. Одиночный курган “Антонов - II”
51. Курганный группа “Митькина впадина - I”
52. Одиночный курган “Митькина впадина - I”
53. Одиночный курган “Митькина впадина - II”
54. Курганный группа “Сочкина - I”
55. Курганный группа “Сочкина - II”
56. Одиночный курган “Сочкин - III”
57. Курганный группа “Сочкина - III”
58. Одиночный курган “Сочкин - IV”
59. Курганный группа “Сочкина - IV”
60. Одиночный курган “Сочкин - I”
61. Одиночный курган “Сочкин - II”
62. Курганный группа “Ветла”
63. Одиночный курган “Кустики - I”
64. Курганный группа “Шамеева - I”
65. Курганный группа “Шамеева - II”
66. Курганный группа “Шамеева - III”
67. Курганный группа “Бундина - II”
68. Курганный группа “Бундина - III”
69. Курганный группа “Бундина - I”
70. Курганный группа “Казенная - I”
71. Одиночный курган “Казенный - I”
72. Одиночный курган “Казенный - II”
73. Одиночный курган “Казенный - III”
74. Курганный группа “Максимова - I”
75. Курганный группа “Рубцова - II”
76. Одиночный курган “Рубцов - I”
77. Одиночный курган “Сырмолотов - IV”
78. Курганный группа “Сырмолотов - III”
79. Одиночный курган “Сырмолотов - VIII”
80. Курганный группа “Каменный Яр - II”
81. Курганный группа “Каменный Яр - I”
82. Одиночный курган “Каменный Яр - I”
83. Курганный группа “Раздольная - I”
84. Курганный группа “Раздольная - II”
85. Одиночный курган “Раздольный - II”
86. Одиночный курган “Раздольный - I”
87. Одиночный курган “Сырмолотов - VI”
88. Одиночный курган “Сырмолотов - V”
89. Курганный группа “Сырмолотов - II”
90. Одиночный курган “Сырмолотов - III”
91. Одиночный курган “Сырмолотов - II”
92. Одиночный курган “Сырмолотов - VII”
93. Одиночный курган “Сырмолотов - I”
94. Курганный группа “Рубцова - I”
95. Курганный группа “Ики-Манлан - I”
96. Курганный группа “Ики-Манлан - II”
97. Курганный группа “Ики-Манлан - III”
98. Одиночный курган “Рубцов - II”
99. Одиночный курган “Трубчатый - I”
100. Одиночный курган “Кузьмин - VII”
101. Одиночный курган “Кузьмин - VIII”
102. Одиночный курган “Кузьмин - IX”
103. Курганный группа “Кузьмина - I”
104. Одиночный курган “Кузьмин - VI”
105. Одиночный курган “Кузьмин - V”
106. Одиночный курган “Кузьмин - IV”
107. Одиночный курган “Кузьмин - III”
108. Одиночный курган “Кузьмин - II”
109. Одиночный курган “Сыртовой - VII”
110. Курганный группа “Сыртовая - II”
111. Одиночный курган “Сыртовой - VI”
112. Курганный группа “Сыртовая - III”
113. Одиночный курган “Сыртовой - VIII”
114. Одиночный курган “Сыртовой - V”
115. Курганный группа “Сыртовая - IV”
116. Одиночный курган “Сыртовой - IV”
117. Одиночный курган “Сыртовой - III”
118. Одиночный курган “Дальняя буровая - V”
119. Курганный группа “Дальняя буровая - II”
120. Одиночный курган “Дальняя буровая - VI”
121. Одиночный курган “Дальняя буровая - VII”
122. Одиночный курган “Дальняя буровая - VIII”
123. Одиночный курган “Дальняя буровая - IV”
124. Одиночный курган “Дальняя буровая - III”
125. Одиночный курган “Дальняя буровая - II”
126. Одиночный курган “Дальняя буровая - I”
127. Курганный группа “Романцова - I”
128. Курганный группа “Романцова - II”
129. Курганный группа “Романцова - III”
130. Курганный группа “Романцова - IV”
131. Одиночный курган “Поды - I”
132. Одиночный курган “Поды - II”
133. Одиночный курган “Поды - III”
134. Курганный группа “Поды - I”
135. Одиночный курган “Старица - IX”
136. Курганный группа “Старица - XV”
137. Курганный группа “Старица - XVII”
138. Курганный группа “Старица - XVI”
139. Одиночный курган “Старица - VIII”
140. Курганный группа “Старица - XIV”
141. Одиночный курган “Старица - VII”
142. Курганный группа “Старица - XIII”
143. Одиночный курган “Старица - VI”
144. Одиночный курган “Старица - V”
145. Одиночный курган “Старица - IV”
146. Одиночный курган “Старица - I”
147. Курганный группа “Старица - XI”
148. Одиночный курган “Старица - III”
149. Курганный группа “Старица - XII”
150. Одиночный курган “Старица - II”
151. Курганный группа “Старица - X”
152. Курганный группа “Старица - IX”
153. Курганный группа “Старица - VIII”
154. Одиночный курган “Зубовка - II”
155. Курганный группа “Зубовка - V”
156. Курганный группа “Старица - VII”
157. Курганный группа “Зубовка - IV”
158. Курганный группа “Зубовка - III”
159. Одиночный курган “Зубовка - I”
160. Курганный группа “Зубовка - II”
161. Курганный группа “Зубовка - I”
162. Курганный группа “Грачева - I”
163. Курганный группа “Грачева - III”
164. Курганный группа “Грачева - II”
165. Одиночный курган “Грачев - II”
166. Одиночный курган “Грачев - I”
167. Одиночный курган “Марчуков - I”
168. Одиночный курган “Барановский - I”
169. Курганный группа “Соленое Займище - IV”
170. Курганный группа “Соленое Займище - V”
171. Одиночный курган “Соленое Займище - VI”
172. Одиночный курган “Соленое Займище - VII”
173. Курганный группа “Шарсек - III”
174. Курганный группа “Шарсек - I”
175. Курганный группа “Шарсек - II”
176. Курганный группа “Шарсек - IV”
177. Курганный группа “Шарсек - V”
178. Курганный группа “Соленое Займище - III”
179. Одиночный курган “Соленое Займище - IV”
180. Одиночный курган “Соленое Займище - VIII”
181. Одиночный курган “Соленое Займище - XI”
182. Одиночный курган “Соленое Займище - X”
183. Одиночный курган “Соленое Займище - IX”
184. Одиночный курган “Соленое Займище - V”
185. Одиночный курган “Ленинский - I”
186. Курганный группа “Ленинская - II”
187. Курганный группа “Ленинская - I”
188. Курганный группа “Ленинская - III”
189. Одиночный курган “Ленинский - III”
190. Курганный группа “Ленинская - IV”
191. Курганный группа “Ленинская - V”
192. Курганный группа “Ленинская - VI”
193. Одиночный курган “Ленинский - II”
194. Курганный группа “Соленое Займище - VI”
195. Курганный группа “Соленое Займище - VII”
196. Курганный группа “Чуткина - II”
197. Курганный группа “Чуткина - I”
198. Курганный группа “Чуткина - III”
199. Курганный группа “Чуткина - IV”
200. Курганный группа “Чуткина - V”
201. Курганный группа “Чуткина - VI”
202. Курганный группа “Чуткина - VII”
203. Одиночный курган “Чуткин - I”
204. Курганный группа “Рыбацкая - II”
205. Одиночный курган “Рыбацкий - III”
206. Одиночный курган “Рыбацкий - II”
207. Курганный группа “Рыбацкая - I”
208. Одиночный курган “Рыбацкий - I”
209. Одиночный курган “Нарын-Хара - X”
210. Одиночный курган “Нарын-Хара - IX”
211. Одиночный курган “Нарын-Хара - VIII”
212. Одиночный курган “Нарын-Хара - I”
213. Одиночный курган “Нарын-Хара - II”
214. Одиночный курган “Нарын-Хара - III”
215. Одиночный курган “Нарын-Хара - VI”
216. Одиночный курган “Нарын-Хара - V”
217. Одиночный курган “Нарын-Хара - VII”
218. Курганный группа “Нарын-Хара - II”
219. Курганный группа “Нарын-Хара - I”
220. Одиночный курган “Нарын-Хара - VI”
221. Одиночный курган “Кривая Лука - I”

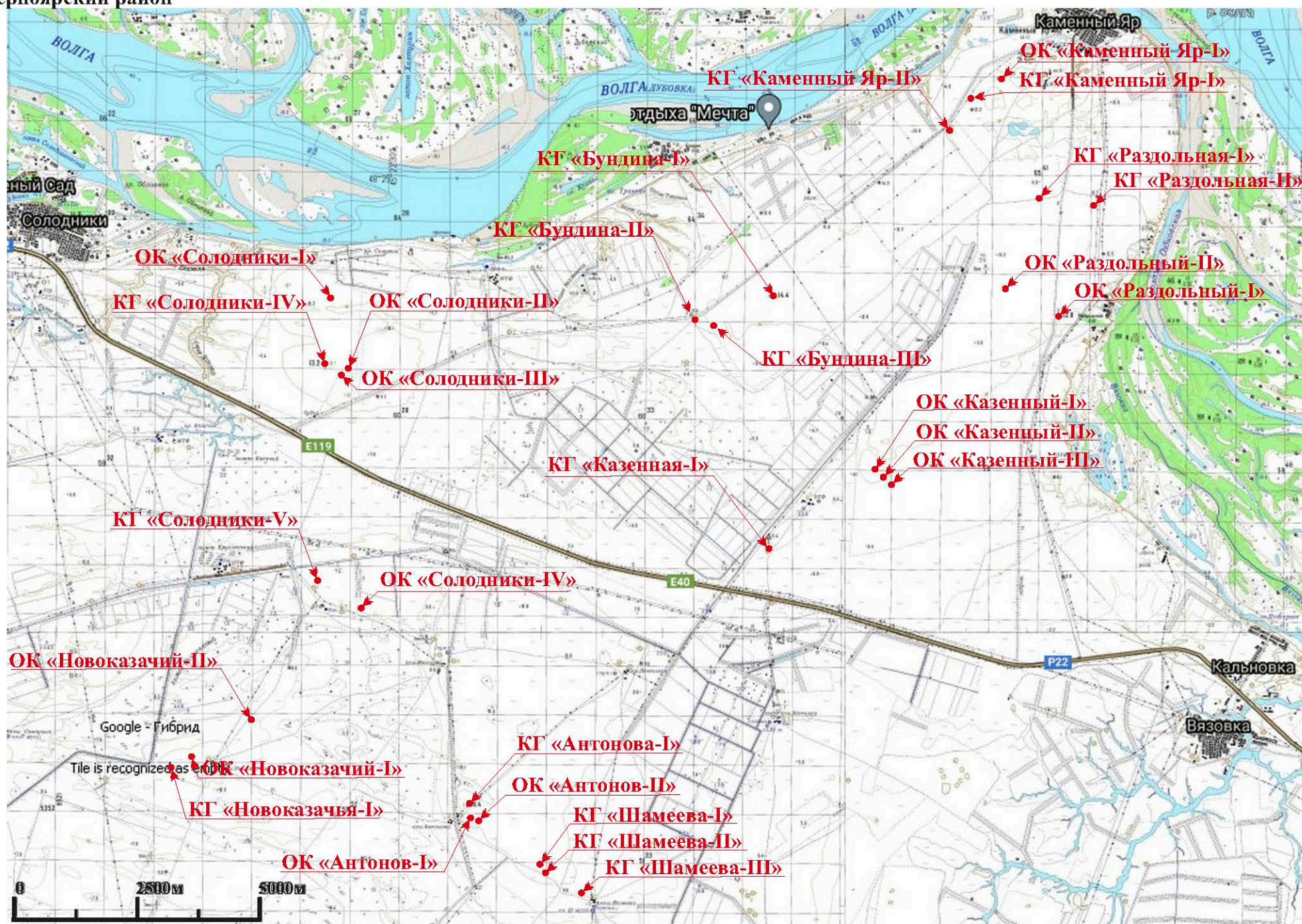


Рис. 211. Карта-схема участка Черноярского района с объектами археологического наследия, выявленными в 2021 году. 54



Рис. 212. Спутниковый снимок («ESRI ArkGIS.Imagery», сборка от 2.12.2020.) участка Черноярского района с объектами археологического наследия, выявленными в 2021 году.

ГОСУДАРСТВЕННОЕ АВТОНОМНОЕ УЧРЕЖДЕНИЕ
АСТРАХАНСКОЙ ОБЛАСТИ
«НАУЧНО-ПРОИЗВОДСТВЕННОЕ УЧРЕЖДЕНИЕ «НАСЛЕДИЕ»



*Астраханское
Археологическое
наследие*

ОТЧЁТ

об археологических разведках в Черноярском и Енотаевском районах
Астраханской области по Открытому листу от 10.06.2021г. № 0911-2021 в
2021 году.

ТОМ IV

Исследователь:

Директор:



Т.Ю. Гречкина

С.А. Жарикова

АСТРАХАНЬ 2023 г.

Альбом иллюстраций

Рис. 324 - 632

Краткие сведения об объекте исследования:

1. Курганная группа «Каменный Яр - II»
2. Черноярский район Астраханской области, ЮФО.
3. Бассейн реки Волга.
4. Координаты центра кургана №1: 48°25'30,4 с.ш. и 45°31'35,3" в.д.
5. Курганный могильник.
6. 2021 г. - Гречкина Т.Ю.
7. Не установлена.
8. Разведка без шурфовки.
9. Находки отсутствуют.

АЭ ААН - 2021
Астраханская область
Черноярский район
Курганная группа
«Каменный Яр-II»

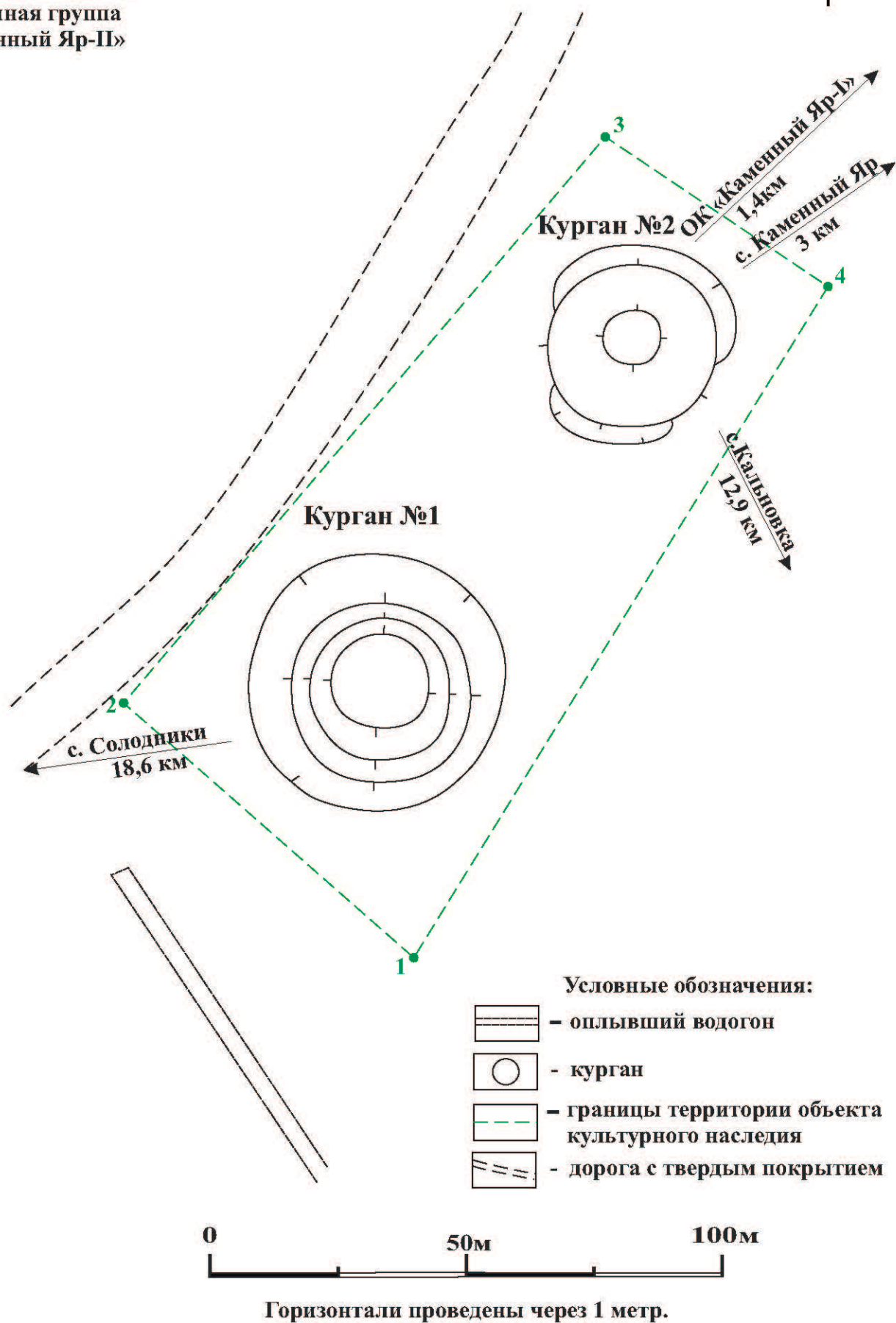


Рис. 430. План-схема курганной группы «Каменный Яр-II».

АЭ ААН - 2021
Астраханская область
Черноярский район
Курганная группа
«Каменный Яр-II»




Рис. 431. Курганная группа «Каменный Яр-II», снимок со спутника «ESRI ArkGIS.Imagery». Дата сборки 12.12.2020 г.

АЭ ААН - 2021
Астраханская область
Черноярский район
Курганная группа
«Каменный Яр - II»



Рис. 432. Курганная группа «Каменный Яр - II», курган №1. Вид с СВ.



Рис. 433. Курганная группа «Каменный Яр - II», курган №2. Вид с запада.

ГОСУДАРСТВЕННОЕ АВТОНОМНОЕ УЧРЕЖДЕНИЕ
АСТРАХАНСКОЙ ОБЛАСТИ
«НАУЧНО-ПРОИЗВОДСТВЕННОЕ УЧРЕЖДЕНИЕ «НАСЛЕДИЕ»



Астраханское
Археологическое
наследие

ОТЧЁТ

об археологических разведках в Черноярском и Енотаевском районах
Астраханской области по Открытому листу от 10.06.2021г. № 0911-2021 в
2021 году.

ТОМ I

Исследователь:

Директор:



Т.Ю. Гречкина

С.А. Жарикова

АСТРАХАНЬ 2023 г.

АННОТАЦИЯ

В полевом сезоне 2021 года археологическая экспедиция «Астраханское археологическое наследие» Государственного автономного учреждения Астраханской области «Научно-производственное учреждение «Наследие» в соответствии с пунктом 9 «Плана работ ГАУ АО «НПУ «Наследие» на 2021 год провела археологическое обследование (разведки) на территории Енотаевского и Черноярского районов Астраханской области на основании Открытого листа от 10.06.2021г. № 0911-2021, выданного Министерством культуры Российской Федерации на имя Гречкиной Т.Ю. на право проведения археологических полевых работ (археологических разведок) с осуществлением локальных земляных работ на указанных территориях в целях выявления объектов археологического наследия, уточнения сведений о них и планирования мероприятий по обеспечению их сохранности.

Работы проводились за счет средств, выделенных на эти цели ГАУ АО «НПУ «Наследие».

В процессе проведенных работ на территории Черноярского района выявлен 221 новый памятник археологии, представленные курганными могильниками. Из них 110 одиночных кургана и 111 курганных групп.

На территории Енотаевского района было выявлено 4 новых памятника археологии: 3 одиночных курганов и 1 курганная группа.

Сведения о проведенных работах и выявленных памятниках археологического наследия поданы в Службу государственной охраны объектов культурного наследия Астраханской области.

Работы проведены по методике, утвержденной Отделом полевых исследований Института археологии РАН.

По итогу проведения разведок был написан отчет, состоящий из 8-и томов:

Т. I – текст, стр. 1 – 234

Т. II – текст, стр. 1 – 220

Т. III - альбом иллюстраций: стр. 1 – 250; рис. 1 - 323

Т. IV - альбом иллюстраций: рис. стр. 1 – 244; рис. 324 - 632

Т. V - альбом иллюстраций: рис. стр. 1 – 246; рис. 633 – 932

Т. VI - альбом иллюстраций: рис. стр. 1 – 238; рис. 933 – 1232

Т. VII - альбом иллюстраций: рис. стр. 1 – 227; рис. 1233 – 1533

Т. VIII - альбом иллюстраций: рис. стр. 1 – 226; рис. 1534 – 1831

Ключевые слова: объекты культурного наследия, археологические памятники, курганные группы, одиночные курганы, местонахождения, стоянки, обследование, шурф, стратиграфия, песок, суглинок.

СОДЕРЖАНИЕ

Том I

Аннотация.....	2
Список основных участников исследований.....	5
Введение	6
Методика археологических исследований (разведок) в Черноярском и Енотаевском районах Астраханской области.....	8
Черноярский район. Геоморфологическая характеристика района исследования	10
Историко-архивная справка	12
Археологические разведки на территории Черноярского района в 2021 году	15

Том II

Археологические разведки на территории Черноярского района в 2021 году	2
Енотаевский район Геоморфологическая характеристика района исследования	152
Историко-архивная справка	157
Археологические разведки на территории Енотаевского района в 2021 году	163
Заключение	171
Список источников	172
Список иллюстраций.....	177
Открытый лист от 10.06.2021г. № 0911-2021.....	220

Том III

Альбом иллюстраций, рис. 1 – 323.....	1 - 250
---------------------------------------	---------

Том IV

Альбом иллюстраций, рис. 324 – 632.....	1 - 244
---	---------

Том V

Альбом иллюстраций, рис. 633 – 932.....	1 – 246
---	---------

Том VI

Альбом иллюстраций, рис. 933 – 1232.....	1 - 238
--	---------

Том VII

Альбом иллюстраций, рис. 1233 – 1533.....	1 – 227
---	---------

Том VIII

Альбом иллюстраций, рис. 1534 – 1831.....	1 - 226
---	---------

Список основных участников исследований:

1. Гречкина Татьяна Юрьевна – начальник отдела археологии ГАУ АО «НПУ «Наследие», к.и.н., доцент, автор отчета – проведение разведок, ведение полевой документации, написание отчета;
2. Лебедев Юрий Сергеевич - начальник отряда, главный научный сотрудник отдела археологии ГАУ АО «НПУ «Наследие», соавтор отчета - проведение разведок, ведение полевой документации, компоновка альбомов;
3. Рябичкин Дмитрий Валерьевич - младший научный сотрудник отдела археологии ГАУ АО «НПУ «Наследие», соавтор отчета - проведение разведок, подбор картографического материала, составление каталогов координат поворотных точек границ территории выявленных объектов культурного наследия;
4. Акимовский Сергей Юрьевич– младший научный сотрудник отдела археологии ГАУ АО «НПУ «Наследие» - проведение разведок, компоновка альбомов;
5. Саинова Рената Равильевна – проведение разведок, ведение полевой документации, компоновка иллюстраций;
6. Чекалина Анастасия Александровна - проведение разведок, ведение полевой документации, компоновка иллюстраций;
7. Бобровская Дина Гариффулаевна – проведение разведок, ведение полевой документации, компоновка иллюстраций;
8. Шумеленков Сергей Владимирович – водитель ГАУ АО «НПУ «Наследие».

ВВЕДЕНИЕ

В полевом сезоне 2021 года археологическая экспедиция «Астраханское археологическое наследие» Государственного автономного учреждения Астраханской области «Научно-производственное учреждение «Наследие» в соответствии с пунктом 9 «Плана работ ГАУ АО «НПУ «Наследие» на 2021 год провела археологическое обследование (разведки) на территории Енотаевского и Черноярского районов Астраханской области на основании Открытого листа от 10.06.2021г. № 0911-2021, выданного Министерством культуры Российской Федерации на имя Гречкиной Т.Ю. на право проведения археологических полевых работ (археологических разведок) с осуществлением локальных земляных работ на указанных территориях в целях выявления объектов археологического наследия, уточнения сведений о них и планирования мероприятий по обеспечению их сохранности.

Работы проводились за счет средств, выделенных на эти цели ГАУ АО «НПУ «Наследие».

Для выполнения этих задач были:

- проведены историко-архивные, библиографические исследования и сбор данных о результатах работ предыдущих экспедиций;
- визуальное обследование отдельных участков Енотаевского и Черноярского районов, сбор подъемного материала, изучение микрорельефа местности;
- фиксация обнаруженных объектов археологического наследия;
- шурфовочные работы;
- составление документации по результатам исследований и подготовка документации для постановки выявленных археологических объектов на государственную охрану.

В процессе проведенных работ на территории Черноярского района выявлен 221 новый памятник археологии, представленные курганными могильниками. Из них 110 одиночных кургана и 111 курганных групп.

На территории Енотаевского района было выявлено 4 новых памятника археологии: 3 одиночных курганов и 1 курганный группа.

Сведения о проведенных работах и выявленных памятниках археологического наследия поданы в Службу государственной охраны объектов культурного наследия Астраханской области.

Работы проведены по методике, утвержденной Отделом полевых исследований Института археологии РАН.

По итогу проведения разведок был написан отчет, состоящий из 8-и томов:

Т. I – текст, стр. 1 – 234

Т. II – текст, стр. 1 – 220

Т. III - альбом иллюстраций: стр. 1 – 250; рис. 1 - 323

Т. IV - альбом иллюстраций: рис. стр. 1 – 244; рис. 324 - 632

Т. V - альбом иллюстраций: рис. стр. 1 – 246; рис. 633 – 932

Т. VI - альбом иллюстраций: рис. стр. 1 – 238; рис. 933 – 1232

Т. VII - альбом иллюстраций: рис. стр. 1 – 227; рис. 1233 – 1533

Т. VIII - альбом иллюстраций: рис. стр. 1 – 226; рис. 1534 – 1831

Ключевые слова: объекты культурного наследия, археологические памятники, курганные группы, одиночные курганы, местонахождения, стоянки, обследование, шурф, стратиграфия, песок, суглинок.

МЕТОДИКА АРХЕОЛОГИЧЕСКИХ ИССЛЕДОВАНИЙ (РАЗВЕДОК) В ЧЕРНОЯРСКОМ И ЕНОТАЕВСКОМ РАЙОНАХ АСТРАХАНСКОЙ ОБЛАСТИ

Археологические научно-исследовательские работы (археологические разведки) по выявлению новых памятников археологии в Черноярском и Енотаевском районах Астраханской области проводились в соответствии с Положением о порядке проведения археологических полевых работ и составления научной отчетной документации, утвержденным постановлением Бюро Отделения историко-филологических наук Российской академии наук от 20 июня 2018 г. № 32, а также методикой, разработанной для проведения археологических разведок.

Предварительно была изучена археологическая и краеведческая литература, посвященная памятникам археологии Черноярского и Енотаевского районов, подняты архивные материалы в виде археологических отчетов. Кроме того, изучались материалы топографических карт, отражающих географическую и топографическую характеристику исследуемых территорий. В связи с тем, что степная зона Астраханской области - «Степной коридор» - в древности и средневековье была местом перемещения кочевых племен, особое внимание уделялось курганным группам и одиночным курганам – погребальным памятникам кочевников.

По результатам изучения географических и топографических карт и предварительного анализа спутниковых снимков Черноярского и Енотаевского районов, размещенных в открытом доступе на электронном ресурсе ESRI ArkGIS.Imagery — картографический сервис Microsoft // [электронный ресурс] URL: <https://www.ESRIArkGIS.Imagery.com/maps>, в его южной части были выявлены места расположения объектов, обладающих признаками курганов. Все эти объекты имели следующие особенности: правильную округлую форму, соответствующую курганным насыпям, по краям которых фиксируются, благодаря цветовому контрасту с окружающим ландшафтом, ровики различных форм. Насыпи либо практически не отличаются по цветовому диапазону от окружающего ландшафта, либо имеют более светлый цвет. По центру большинства таких объектов (насыпей) фиксируются пятна различных форм, которые могут интерпретироваться как следы грабительских ям. Помимо этого, были особо

отмечены пятна развееанных песков, которые находились вблизи пересохших или действующих водоемов, как места потенциально пригодные для размещения древних стоянок.

При проведении археологических разведок был выбран пеший способ передвижения, в ходе которого производился визуальный осмотр местности. В результате археологического обследования в Черноярском районе было выявлено 110 одиночных кургана и 111 курганных групп, в северной части Енотаевского района было выявлено 4 новых памятника археологии: 3 одиночных курганов и 1 курганная группа. Сведения о проведенных работах поданы в Службу государственной охраны объектов культурного наследия Астраханской области.

. При обследовании выявленных памятников археологии весь комплекс работ осуществлялся в соответствии с действующей методикой. Каждый выявленный курган был зафиксирован на местности путем привязки по системе GPS. Проведена полная фотографическая фиксация как самих выявленных археологических объектов, так и участков их месторасположения. Учитывая п 3.7 Положения о порядке проведения археологических полевых работ и составления научной отчетной документации (утверждено постановлением Бюро Отделения историко-филологических наук Российской академии наук от 20 июня 2018 г. № 32), в котором категорически запрещается нарушение целостности объектов археологического наследия: шурфовка курганов, древних погребений, жилищных впадин, жальников или других визуально выраженных на поверхности, шурфовка на выявленных объектах – одиночных курганах не производилась.

ЧЕРНОЯРСКИЙ РАЙОН

ГЕОМОРФОЛОГИЧЕСКАЯ ХАРАКТЕРИСТИКА РАЙОНА ИССЛЕДОВАНИЙ

Черноярский район расположен в северной части Астраханской области и раскинулся вдоль берега р. Волги с севера на юг на 140 км, и с запада на восток на 50 км, его площадь составляет 4,2 тыс. км². Район с севера граничит с Волгоградской областью, с запада — с республикой Калмыкия, с востока — с Ахтубинским районом Астраханской области и с юга — с Енотаевским районом Астраханской области. Расстояние от с. Черный Яр до областного центра — 273 километр (Рис.1). Территория Черноярского района расположена в климатической зоне, которая характеризуется как очень засушливая с жарким летом и умеренно холодной зимой. Часть территории района расположена в пойме реки Волги. Среднегодовая температура воздуха составляет 8,7° С. В годовом цикле температур воздуха наблюдается три месяца с отрицательной температурой (декабрь-февраль). Для всего района характерно быстрое нарастание температур, что вызывает высыхание почвы в короткий период времени и засыхание растений. Преобладающими ветрами в течение всего года являются ветры восточных направлений, которые характеризуются большой устойчивостью.

Черноярский район делится на два различающихся между собой морфологических района: северная Сарпинская низменная равнина и северная лугово-лесная пойма. Северная Сарпинская низменная равнина заключена в треугольнике между р. Волгой и Сарпинской ложбиной в пределах суглинистой северной комплексной полупустыни. Это плоская низменная древне-морская суглинистая аккумулятивная равнина, слабо покатая к югу. Местами поверхность слабо повышается, представляя систему широких увалообразных плоских бугров, являющихся неровностями морского дна соляно-купольного происхождения. Северная лугово-лесная пойма располагается в северной полупустыне, включая участки Волго-Ахтубинской поймы. В этот район входят широкая (30–40 км) и относительно высокая часть Волго-Ахтубинской поймы, а также две надпойменные террасы. Пойма расчленена протоками и рукавами, пространства которых имеют островной характер и представляют пойменные террасы трех уровней, неправильно чередующихся. Их окраинные (обращенные к

протокам) части супесчаные и песчаные (отмели, прирусловые валы), центральные — преимущественно глинистые и суглинистые, равнинные и мелкогрядистые.

Большая часть Черноярского района расположена в Сарпинской низменности. Почвообразующими породами служат древнекаспийские отложения. Они представлены желто-бурыми суглинками и красно-бурыми глинами. Желто-бурые суглинки характеризуются большой плотностью и карбонатностью. Суглинки Сарпинской низменности с глубины примерно одного метра подстилаются породами более легкого механического состава. В лиманах и лиманообразующих понижениях почвообразующимися породами служат глинистые лиманные и тяжелосуглинистые отложения. Широкое распространение получили луговые почвы полупустынь — солонцеватые, солончаковые и солонцы луговые. Восточная часть района расположена в пойме реки Волга. В зависимости от удаленности поймы от русла реки выделяют прирусловую, центральную и притеррасную части. Прирусловая и центральная части поймы различаются по составу аллювиальных отложений. Наибольшее распространение на равнинной части получила растительность солонцов. Для растительного покрова светло-каштановых почв характерны: полынь белая, ромашник, из злаков — типчак, ковыль волосовидный, житняк. Растительность лиманов зависит от длительности и глубины затопления, засоленности и заболоченности почвы. На незасоленных лиманах растительность представлена пыреем ползучим, житняком гребневидным, полынью солончаковой. На более засоленных лиманах преобладают полынь солончаковая, однолетние солянки. В пойме реки Волги сформировались пойменные луговые темно-цветные почвы. Растительность поймы имеет ряд особенностей, связанных с гидрологическим режимом реки. Главная из них состоит в очень раннем и коротком затоплении лугов полыми водами, начинается оно в конце апреля, спад воды заканчивается в начале мая, из-за прекращения сброса паводковых вод Волгоградской ГЭС. Общая продолжительность затопления лугов составляет 1-2 недели. В связи с этим вегетационных периодов у луговой растительности нет, как это было до 1999 года. Луговая растительность поймы представлена многолетними корневищными злаками: пыреем ползучим, костром безостым и разнотравьем: солодкой голой, дербенником ложным, подмаренником настоящим и др. Поверхностные воды в районе представлены рекой Волгой, ее многочисленными рукавами, протоками, ериками, озерами. В пределах района протяженность Волги составляет 140 км. Почти вся территория района расположена на правобережье реки, и только небольшая часть, междуречье Волго-Ахтубинской поймы — на левом берегу. Ширина поймы от 8 до 2 км.

ИСТОРИКО-АРХИВНАЯ СПРАВКА

Основные исследования в Черноярском районе Астраханской области проводились Поволжской археологической экспедицией ИА РАН в 1971 – 1988 годах (Фёдоров-Давыдов, Дворниченко, Малиновская, 1971; Дворниченко, Куйбышев, Малиновская, Фёдоров-Давыдов, 1975; Фёдоров-Давыдов, Дворниченко, 1977; Фёдоров-Давыдов, Дворниченко, Смирнов, 1977; Фёдоров-Давыдов, Дворниченко, Малиновская, Паромов, 1978; Фёдоров-Давыдов, Дворниченко, Паромов, 1979; Дворниченко, Фёдоров-Давыдов, 1980; Дворниченко, Фёдоров-Давыдов, 1981; Дворниченко, Плахов, Фёдоров-Давыдов, 1984; Плахов, 1984; Дворниченко, 1985; Дворниченко, 1986; Дворниченко, 1987-1988). Частично материалы этих исследований опубликованы (Древности Астраханского края, изд-во «Наука», М., 1977). Интенсивные исследования в 60-70х годах прошлого века были обусловлены, прежде всего, необходимостью активного хозяйственного освоения Черноярского района.

В разные годы в Черноярском районе было полностью раскопано огромное количество курганов и курганных групп, из которых наиболее известны раскопки Шилова В.П., проводившиеся в 60-70 х годах на объектах: село Соленое займище, хутор Лесничий, Сазонкин бугор, Ордынский бугор, хутор Кузин. Только на окраине села Старица им было раскопано 77 курганов из курганной группы «Старицкая». Раскопки Дворниченко В.В., Паромова Я.М., Куйбышева А.В., Малиновской Н.В., Федорова-Давыдова Г.А., Смирнова А.С. позволили исследовать 33 курганных группы в округе «Кривой Луки» в 70-80х годах.

Кроме Поволжской археологической экспедиции, небольшие работы в этом районе проводили археологи Самарского государственного педагогического института (Козин, 1983) и Волгоградского государственного университета (Дьяченко, 1989). Эпизодические работы по выявлению памятников археологии на территории Черноярского района проводились уже в начале XXI века, результатом которых стали 30 новых археологических объектов: 18 курганных групп и 12 одиночных курганов, стоящие в настоящее время на государственной охране.

В полевом сезоне 2003 года Астраханской археологической экспедицией сектора археологии ГНПУ «Наследие» в результате разведок в Черноярском районе было выявлено в общей сложности 79 курганов, как одиночных, так и входящих в курганные группы¹.

Одиночные курганы:

1. Одиночный курган «Сыртовой-1»
2. Одиночный курган «Сыртовой-2»
3. Одиночный курган «Кузьмин»
4. Одиночный курган «Большой Лиман»
5. Одиночный курган «Соленое Займище - 1»
6. Одиночный курган «Соленое Займище - 2»
7. Одиночный курган «Соленое Займище - 3»

Курганные группы:

8. Курганная группа «Хараджильная»
9. Курганная группа «Полынная»
10. Курганная группа «Соленое Займище-1»
11. Курганная группа «Яблоня»
12. Курганная группа «Черноярская»
13. Курганная группа «Кривая Лука- VII»
14. Курганная группа «Кривая Лука-VIII»
15. Курганная группа «Кривая Лука-IX»
16. Курганная группа «Старица»
17. Курганная группа «Сырмолотов»
18. Курганная группа «Самарский хутор»
19. Курганная группа «Вязовка»
20. Курганная группа «Соленое Займище-2»

В результате разведок в 2007 году, проводившихся под руководством Д.В Кутукова, в Черноярском районе, на расстоянии около 10 км от границы между Калмыкией и Астраханской областью, была выявлена курганная группа «Ветла», состоящая из 16

¹ Гречкина Т.Ю. Отчет об археологических разведках в Черноярском районе Астраханской области в 2003 году. Астрахань, 2004

курганных насыпей. Она располагалась в степной зоне на расстоянии в 1,5 км на ЗЮЗ от кошары Ветла (привязка сделана от кургана № 1), (Кутуков, 2007 г.)².

В полевом сезоне 2011 года археологической экспедицией Астраханского государственного университета под руководством Т.П. Державиной проводилось археологическое обследование территории предполагаемого строительства поисково-оценочных скважин №№ 9, 12 и 13 Юртовской площади Южно-Вязовского лицензионного участка, №5 Беляевской площади Западно-Вязовского лицензионного участка. В ходе работ были исследованы 4 участка под строительство поисково-оценочных скважин. Участок №1 был расположен к югу от с. Ушаковка, остальные 3 участка располагались к югу от села Вязовка. В процессе визуального осмотра дневной поверхности, а также шурфовки указанных участков, объектов археологии не зафиксировано, подъемного материала и признаков наличия культурного слоя не выявлено.³

В полевом сезоне 2013 года под руководством Н.М. Джемнихановой на территории Черноярского района было доследовано захоронение, обнаруженное при прокладывании газопровода с. Соленое Займище – с. Черный Яр. Погребение относится к срубному периоду эпохи бронзы.⁴

В результате археологических работ 2016 год Жировой А.Г. на основании Открытого листа № 1354 от 25.07.2016 г. на Юртовской структуре в Черноярском районе Астраханской области была обнаружена новая курганный группа «Сыртовая», состоящая из двух земляных насыпей.

Проведенные в 2019 году по открытому листу №0989-2019 от 02.07.2019г. археологические разведки под руководством Габуева Т.А. позволили выявить ещё 4 курганных группы Старица – 2 (7 курганных насыпей), Старица – 3 (4 курганных насыпи), Старица – 4 (3 курганных насыпи), Старица – 5 (2 курганных насыпи) и одиночный курган Старица – 6.

В полевом сезоне 2020 года в ходе исследований под руководством Ю.С. Лебедева, проводимых на основании Открытого листа от 16.07.2020 г. № 1096-2020, на территории Черноярского района было выявлено 3 новых одиночных кургана:⁵

Одиночный курган «Соленый - III»;

Одиночный курган «Соленый - II»;

² Кутуков Д.В. Отчет об археологическом обследовании трассы проектируемой волоконно-оптической линии передач по землям Черноярского района Астраханской области, Малодербетского и Сарпинского районов Республики Калмыкия в 2007 году. Астрахань, 2011

³ Державина Т.П. Отчет об охранных научно-исследовательских работах на территории Черноярского района Астраханской области в 2011 году. Астрахань, 2011.

⁴ Джемниханова Н.М. Отчет об археологических разведках на территории Ахтубинского, Харабалинского, Черноярского, Енотаевского, Наримановского, Приволжского районов Астраханской области в 2013 году.

⁵ Лебедев Ю.С. Отчет об археологических разведках в Енотаевском, Черноярском и Красноярском районах Астраханской области по Открытому листу от 16.07.2020г. №1096-2020 в 2020 году. Астрахань, 2021.

Одиночный курган «Соленый - I».

АРХЕОЛОГИЧЕСКИЕ РАЗВЕДКИ НА ТЕРРИТОРИИ ЧЕРНОЯРСКОГО РАЙОНА В 2021 ГОДУ.

В полевом сезоне 2021 года археологическая экспедиция «Астраханское археологическое наследие» Государственного автономного учреждения Астраханской области «Научно-производственное учреждение «Наследие» в соответствии с пунктом 9 «Плана работ ГАУ АО «НПУ «Наследие» на 2021 год провела археологическое обследование (разведки) на территории Енотаевского, Черноярского и Красноярского районов Астраханской области на основании Открытого листа от 10.06.2021г. № 0911-2021, выданного Министерством культуры Российской Федерации на имя Гречкиной Т.Ю. на право проведения археологических полевых работ (археологических разведок) с осуществлением локальных земляных работ на указанных территориях в целях выявления объектов археологического наследия, уточнения сведений о них и планирования мероприятий по обеспечению их сохранности.

Работы по обследованию Черноярского района и выявлению археологических объектов были начаты с его северной части, где на протяжении около 8 км вдоль автодороги Е119 Астрахань - Волгоград было выявлено 4 новых объекта археологического наследия: три одиночных кургана Ушаковский – I, Ушаковский – II, Ушаковский – III и курганный группа Ушаковская – I (рис.3,4).

Одиночный курган «Ушаковский - II»

Одиночный курган «Ушаковский - II» (рис. 2, 3, 4-12) был зафиксирован в 190 м на юг от автодороги Е119 Астрахань – Волгоград, в 7 км на запад от центрального съезда с автодороги г. Астрахань – г. Волгоград в с. Ушаковка, в 7,5 км на восток от центрального съезда с автодороги г. Астрахань – г. Волгоград в с. Райгород Волгоградской области и в 1,85 км на ССЗ от курганный группы Ушаковская-II.

Границы территории выявленного объекта культурного наследия – курганной группы «Каменный Яр - I», устанавливаются согласно схеме по условным линиям между точками, обозначенными цифрами 1 – 4, (рис. 423).

**Описание границ территории
выявленного объекта археологического наследия**

Обозначение части границы		Описание прохождения части границ
от точки	до точки	
1	2	(точка 1 расположена в 33 м на ЮЮЗ от центра кургана №1) 43 м с ЮЮЗ на ССВ по равнинной местности. На протяжении 3 м на ЮЮЗ от точки 2 граница пересекает колею грунтовой дороги.
2	3	109 м с ЗЮЗ на ВСВ по равнинной местности. В 3 м на ВСВ от точки 2 граница пересекает колею грунтовой дороги.
3	4	41 м с севера на юг по равнинной местности.
4	1	111 м с ВСВ на ЗЮЗ по равнинной местности.

Границы памятника, проведенные на расстоянии около 10 м от краев насыпи кургана, с географическими координатами поворотных точек, указаны ниже:

**Каталог координат поворотных точек границ территории выявленного
объекта культурного наследия**

Обозначение (номер) поворотной точки.	Координаты поворотных точек во Всемирной геодезической системе координат (WGS-84)	
	Северная широта	Восточная долгота
Курганы №№ 1, 2		
1	48°25'46,23" С	45°31'52,75" В
2	48°25'47,63" С	45°31'52,75" В
3	48°25'48,66" С	45°31'57,88" В
4	48°25'47,33" С	45°31'57,88" В
Площадь 4504 м ² , периметр = 307 м		

Курганная группа «Каменный Яр - II»

Курганная группа «Каменный Яр - II» (рис. 2, 211, 212, 430 – 433), состоящая из 2 курганных насыпей, располагается в 18,6 км к востоку от центрального съезда с автодороги г. Астрахань – г. Волгоград в с. Солодники, в 3 км на ЮЗ от центрального съезда с автодороги г. Астрахань – г. Волгоград в с. Каменный Яр, в 1,4 км на ЮЗ от курганной группы «Каменный Яр - I». Курганная группа располагается на относительно ровной поверхности. С СЗ от курганной группы проходит колея грунтовой дороги, с ЮЗ – оплывший водогон.

Курган № 1, (рис. 2, 211, 212, 430, 431, 432) расположен в ЮЗ части курганной группы на расстоянии 49 м на ЮЮЗ от кургана №2. Координаты центра кургана: 48°25'30,4 с.ш. и 45°31'35,3" в.д. Курганная насыпь округлая, её диаметр – 35 м, высота до 2,7 м.

Курганную насыпь окружает кольцевой ровик шириной 4 – 9,5 метров, глубиной до 0,8 м.

Повреждений поверхности курганной насыпи не зафиксировано.

Курган № 2, (рис. 2, 211, 212, 430, 431, 433) расположен в СВ части курганной группы на расстоянии 49 м на ССВ от кургана №1. Координаты центра кургана: 48°25'32,5 с.ш. и 45°31'37,7" в.д. Курганная насыпь округлая, её диаметр – 33 м, высота до 1,5 м.

Курганную насыпь окружают два ровика: один с СЗ, севера и СВ; другой с юга и ЮЗ. Ширина ровиков около 4 метров, глубина до 0,3 м.

Повреждений поверхности курганной насыпи не зафиксировано.

Отсутствие подъемного материала вблизи зафиксированной курганной группы не позволяет точно определить хронологическую и культурную принадлежность памятника.

Границы территории выявленного объекта культурного наследия – курганной группы «**Каменный Яр - II**», устанавливаются согласно схеме по условным линиям между точками, обозначенными цифрами 1 – 4, (рис. 430).

**Описание границ территории
выявленного объекта археологического наследия**

Обозначение части границы		Описание прохождения части границ
от точки	до точки	
1	2	(точка 1 расположена в 54 м на юг от центра кургана №1) 75 м с ЮВ на СЗ по равнинной местности.
2	3	145 м с ЮЗ на СВ по равнинной местности. Вдоль границы проходит колея грунтовой дороги.
3	4	52 м с ЗСЗ на ВЮВ по равнинной местности.
4	1	153 м с ССВ на ЮЮЗ по равнинной местности.

Границы памятника, проведенные на расстоянии около 10 м от краев насыпи кургана, с географическими координатами поворотных точек, указаны ниже:

**Каталог координат поворотных точек границ территории выявленного
объекта культурного наследия**

Обозначение (номер) поворотной точки.	Координаты поворотных точек во Всемирной геодезической системе координат (WGS-84)	
	Северная широта	Восточная долгота
Курганы №№1, 2		
1	48°25'28,64" С	45°31'35,51" В
2	48°25'30,23" С	45°31'32,80" В

3	48°25'33,79" С	45°31'37,37" В
4	48°25'32,85" С	45°31'39,48" В
Площадь 9444 м ² , периметр = 426 м		

Курганная группа «Раздольная - I»

Курганная группа «Раздольная - I» (рис. 2, 211, 212, 434 – 439), состоящая из 2 курганных насыпей, располагается в 20,2 км к востоку от центрального съезда с автодороги г. Астрахань – г. Волгоград в с. Солодники, в 3,3 км на юг от центрального съезда с автодороги г. Астрахань – г. Волгоград в с. Каменный Яр, в 1,1 км на запад от курганной группы «Раздольная - II» и в 2,8 км на ССЗ от хутора Раздольный. Курганная группа располагается на относительно ровной поверхности. С севера от курганной группы проходит колея грунтовой дороги. Высота окружающей местности составляет 11,8 м над уровнем моря по балтийской системе высот.

Курган № 1, (рис. 2, 211, 212, 434 - 437) расположен в ЮВ части курганной группы на расстоянии 30 м на ЮВ от кургана №2. Координаты центра кургана: 48°24'43,7 с.ш. и 45°33'07,2" в.д. Курганная насыпь округлая, её диаметр – 36 м, высота до 1,6 м.

Курганную насыпь окружает кольцевой ровик шириной 4 – 5 метров, глубиной до 0,4 м.

Повреждений поверхности курганной насыпи не зафиксировано.

Курган № 2, (рис. 2, 211, 212, 434 – 435, 438, 439) расположен в СВ части курганной группы на расстоянии 30 м на СВ от кургана №1. Координаты центра кургана: 48°24'44,7 с.ш. и 45°33'05,1" в.д. Курганная насыпь округлая, её диаметр – 18 м, высота до 0,8 м.

Ровиков и повреждений поверхности курганной насыпи не зафиксировано.

Отсутствие подъемного материала вблизи зафиксированной курганной группы не позволяет точно определить хронологическую и культурную принадлежность памятника.

Границы территории выявленного объекта культурного наследия – курганной группы «Раздольная - I», устанавливаются согласно схеме по условным линиям между точками, обозначенными цифрами 1 – 5, (рис. 434).

Описание границ территории выявленного объекта археологического наследия

Обозначение части границы		Описание прохождения части границ
от точки	до точки	
1	2	(точка 1 расположена в 40 м на ЮЮЗ от центра кургана №1) 89 м с ЮЮВ на ССЗ по равнинной местности.
2	3	31 м с ЗЮЗ на ВСВ по равнинной местности. В 8 м на ЗЮЗ от точки 3 граница пересекает колею грунтовой дороги.

ГОСУДАРСТВЕННОЕ АВТОНОМНОЕ УЧРЕЖДЕНИЕ
АСТРАХАНСКОЙ ОБЛАСТИ
«НАУЧНО-ПРОИЗВОДСТВЕННОЕ УЧРЕЖДЕНИЕ «НАСЛЕДИЕ»



Астраханское
Археологическое
наследие

ОТЧЁТ

об археологических разведках в Черноярском и Енотаевском районах
Астраханской области по Открытому листу от 10.06.2021г. № 0911-2021 в
2021 году.

ТОМ II

Исследователь:

Т.Ю. Гречкина

Директор:

С.А. Жарикова



АСТРАХАНЬ 2023 г.

ЗАКЛЮЧЕНИЕ

Таким образом, в полевом сезоне 2021 года археологическая экспедиция «Астраханское археологическое наследие» Государственного автономного учреждения Астраханской области «Научно-производственное учреждение «Наследие» в соответствии с пунктом 9 «Плана работ ГАУ АО «НПУ «Наследие» на 2021 год провела археологическое обследование (разведки) на территории Енотаевского и Черноярского районов Астраханской области на основании Открытого листа от 10.06.2021г. № 0911-2021, выданного Министерством культуры Российской Федерации на имя Гречкиной Т.Ю. за счет средств, выделенных на эти цели ГАУ АО «НПУ «Наследие».

В процессе проведенных работ на территории Черноярского района выявлен 221 новый памятник археологии, представленный курганными могильниками. Из них 110 одиночных кургана и 111 курганных групп. На территории Енотаевского района было выявлено 4 новых памятника археологии: 3 одиночных курганов и 1 курганная группа.

К сожалению, многие курганные насыпи на поверхности имели грабительские ямы или были повреждены в ходе сельскохозяйственных работ. В настоящее время они рассматриваются как разрушающиеся археологические объекты, на которых нужно проводить спасательные мероприятия – охранные раскопки.

Сведения о проведенных работах, списки выявленных объектов поданы и списки археологических объектов, нуждающихся в проведении спасательных мероприятий переданы в Службу государственной охраны объектов культурного наследия Астраханской области.

Исследователь



Гречкина Т.Ю.

СПИСОК ИСТОЧНИКОВ

Список используемых источников по Черноярскому району.

Отчеты:

1. Шилов В. П. Отчет о раскопках астраханской археологической экспедиции в 1960г.
2. Шилов В. П. Отчет о раскопках астраханской археологической экспедиции в 1961г.
3. Шилов В. П. Отчет о раскопках астраханской археологической экспедиции в 1962г.
4. Шилов В. П. Отчет о раскопках астраханской археологической экспедиции в 1963г.
5. Шилов В. П. Отчет о раскопках астраханской археологической экспедиции в 1964г.
6. Фёдоров-Давыдов Г.А. Дворниченко В.В. Малиновская Н.В. Отчёт о раскопках курганов «Кривая лука» в Черноярском районе Астраханской области в 1971 г.
7. Дворниченко В.В. Куйбышев А.В. Малиновская Н.В. Фёдоров-Давыдов Г.А. Отчёт о раскопках курганов в Черноярском районе Астраханской области в зоне строительства 1 очереди Калмыцко-Астраханской рисовой оросительной системы, в 1975 г. Т. 1 (1976г.)
8. Дворниченко В.В. Куйбышев А.В. Малиновская Н.В. Фёдоров-Давыдов Г.А. Отчёт о раскопках курганов в Черноярском районе Астраханской области в зоне строительства 1 очереди Калмыцко-Астраханской рисовой оросительной системы, в 1975 г. Т. 2 (1976г.)
9. Дворниченко В.В. Куйбышев А.В. Малиновская Н.В. Фёдоров-Давыдов Г.А. Отчёт о раскопках курганов в Черноярском районе Астраханской области в зоне строительства 1 очереди Калмыцко-Астраханской рисовой оросительной системы, в 1975 г. Т. 3 (1976г.)
10. Дворниченко В.В. Куйбышев А.В. Малиновская Н.В. Фёдоров-Давыдов Г.А. Отчёт о раскопках курганов в Черноярском районе Астраханской области в зоне строительства 1 очереди Калмыцко-Астраханской рисовой оросительной системы, в 1975 г. Т. 4 (1976г.)
11. Дворниченко В.В. Смирнов А.С. Фёдоров-Давыдов Г.А. Отчёт о раскопках курганов в Астраханской области, в 1976 г. Т. 1 (1977г.)
12. Дворниченко В.В. Смирнов А.С. Фёдоров-Давыдов Г.А. Отчёт о раскопках курганов в Астраханской области, в 1976 г. Т. 2 (1977г.)
13. Дворниченко В.В. Смирнов А.С. Фёдоров-Давыдов Г.А. Отчёт о раскопках курганов в Астраханской области, в 1976 г. Т. 3 (1977г.)
14. Дворниченко В.В. Смирнов А.С. Фёдоров-Давыдов Г.А. Отчёт о раскопках курганов в Астраханской области, в 1976 г. Т. 4 (1977г.)
15. Дворниченко В.В. Смирнов А.С. Фёдоров-Давыдов Г.А. Отчёт о раскопках курганов в Астраханской области, в 1976 г. Т. 5 (1977г.)
16. Дворниченко В.В. Фёдоров-Давыдов Г.А. Малиновская Н.В. Паромов Я.М. Отчёт о раскопках курганов в Черноярском и Енотаевском районах Астраханской области, в 1978 г. Т. 1 (1978г.)
17. Дворниченко В.В. Фёдоров-Давыдов Г.А. Малиновская Н.В. Паромов Я.М. Отчёт о раскопках курганов в Черноярском и Енотаевском районах Астраханской области, в 1978 г. Т. 2 (1978г.)
18. Дворниченко В.В. Фёдоров-Давыдов Г.А. Малиновская Н.В. Паромов Я.М. Отчёт о раскопках курганов в Черноярском и Енотаевском районах Астраханской области, в 1978 г. Т. 3 (1978г.)
19. Дворниченко В.В. Фёдоров-Давыдов Г.А. Малиновская Н.В. Паромов Я.М. Отчёт о раскопках курганов в Черноярском и Енотаевском районах Астраханской области, в 1978 г. Т. 4 (1978г.)
20. Дворниченко В.В. Фёдоров-Давыдов Г.А. Паромов Я.М. Отчёт о раскопках курганов в

- зоне строительства 1 очереди Калмыцко-Астраханской рисовой оросительной системы в Черноярском р-не Астраханской области, в 1979 г. Т. 1 (1980г.)
21. Дворниченко В.В. Фёдоров-Давыдов Г.А. Паромов Я.М. Отчёт о раскопках курганов в зоне строительства 1 очереди Калмыцко-Астраханской рисовой оросительной системы в Черноярском р-не Астраханской области, в 1979 г. Т. 2 (1980г.)
 22. Дворниченко В.В. Фёдоров-Давыдов Г.А. Паромов Я.М. Отчёт о раскопках курганов в зоне строительства 1 очереди Калмыцко-Астраханской рисовой оросительной системы в Черноярском р-не Астраханской области, в 1979 г. Т. 3 (1980г.)
 23. Дворниченко В.В. Фёдоров-Давыдов Г.А. Отчёт о раскопках курганов в зоне строительства 1 очереди КАРОС в Черноярском р-не Астраханской области. Т. 1 (1980г.)
 24. Дворниченко В.В. Фёдоров-Давыдов Г.А. Отчёт о раскопках курганов в зоне строительства 1 очереди КАРОС в Черноярском р-не Астраханской области Т.2 (1980г.)
 25. Дворниченко В.В. Фёдоров-Давыдов Г.А. Отчёт о раскопках курганов в зоне строительства 1 очереди КАРОС в Черноярском р-не Астраханской области Т.3 (1980г.)
 26. Дьяченко А. Н. Отчет об археологических раскопках могильника «Соленое Займище» в Черноярском р-не астраханской области за 1989 г.
 27. Зеленева Ю. А. Отчет об археологическом обследовании трассы магистрального нефтепровода «НПС «Красноармейская» - НПС «Астраханская» вдоль трассовой ВЛ10кВ по Черноярскому и Енотаевскому районам Астраханской области. Москва 2003г.
 28. Гречкина Т.Ю. Отчет об археологических разведках в Черноярском районе Астраханской области в 2003 году. Астрахань, 2004г.
 29. Гречкина Т.Ю. Отчет об археологических разведках на территории Черноярского, Ахтубинского, Харабалинского и Красноярского районов Астраханской области в 2004 году. Астрахань, 2005г.
 30. Джемниханова Н.М. Отчет об археологических разведках на территории Ахтубинского, Харабалинского, Черноярского, Енотаевского, Наримановского, Приволжского районов Астраханской области в 2013 году. Астрахань, 2014г.
 31. Державина Т.П. Отчет об охранных научно-исследовательских работах на территории Черноярского района Астраханской области в 2011 году. Астрахань, 2011г.
 32. Жирова А.Г. Отчет об археологических разведках на территории проектных точек заложения скважин на юртовской структуре в Черноярском районе астраханской области в 2016 году. Астрахань 2016г.
 33. Габуев Т.А. Курган «Старица-2». Обоснование, критерии и методы определения границы территории объекта археологического наследия. Ставрополь, 2019 год.
 34. Габуев Т.А. Курган «Старица-3». Обоснование, критерии и методы определения границы территории объекта археологического наследия. Ставрополь, 2019 год.
 35. Габуев Т.А. Курган «Старица-4». Обоснование, критерии и методы определения границы территории объекта археологического наследия. Ставрополь, 2019 год.
 36. Габуев Т.А. Курган «Старица-5». Обоснование, критерии и методы определения границы территории объекта археологического наследия. Ставрополь, 2019 год.
 37. Габуев Т.А. Курган «Старица-6». Обоснование, критерии и методы определения границы территории объекта археологического наследия. Ставрополь, 2019 год.
 38. Кутуков Д.В. Отчет об археологическом обследовании трассы проектируемой волоконно-оптической линии передач по землям Черноярского района Астраханской

области, Малодербетского и Сарпинского районов Республики Калмыкия в 2007 году. Астрахань, 2011г.

39. Лебедев Ю.С. Отчет об археологических разведках в Енотаевском, Черноярском и Красноярском районах Астраханской области по Открытому листу от 16.07.2020г. № 1096-2020 в 2020 году. Астрахань, 2021.

Список используемых источников по Енотаевскому району.

Монографии и статьи:

1. Древности Астраханского края. Труды Поволжской археологической экспедиции. Вып. 4. Ред. Г.А. Федоров – Давыдов. М., изд-во «Наука», М., 1977 г.
2. Федоров – Давыдов Г.А. Сокровища сарматских вождей и древние города Поволжья. М. Наука, 1988 г.
3. Гречкина Т.Ю., Шнайштейн Е.В. Археология Астраханского края на рубеже тысячелетий. // Археология Нижнего Поволжья на рубеже тысячелетий. Материалы Всероссийской научно-практической конференции, Астрахань, 2001.
4. Кольцов П.М. Поселение Джангар человек и его культура в неолите Северо-Западного Прикаспия, Москва, 2004г.
5. Кольцов П.М. Мезолит и Неолит Северо-Западного Прикаспия, Москва, 2005.
6. Археологические культуры Северного Прикаспия, межвузовский сборник научных трудов. Под. Ред. Н. Я. Мерперт, Куйбышев, 1988.
7. Шилов В. П. Очерки по истории древних племен Нижнего Поволжья. Л.: Наука, 1975. 209 с.
8. Сокровища сарматских вождей и древние города Поволжья: сб. статей / ред. Смирнов К.А. М.: Наука, 1989. 280 с.
9. Буваев Д.В. Инвентаризация археологических памятников Калмыкии по материалам дистанционного зондирования // Археология Восточно-Европейской степи: Межвуз. сб. науч. тр. / Под ред. В. А. Лопатина. Саратов: Научная книга, 2009. Вып. 7. С. 232–240.
10. Цуцкин Е. В., Елина А. И., Елин М. Л. Использование космических снимков в археологических целях // Памятники Калмыкии каменного и бронзового веков / Отв. ред. У. Э. Эрдниев. Элиста, 1982. С. 54–58.
11. Bing Maps — картографический сервис Microsoft // [электронный ресурс] URL: <https://www.bing.com/maps> (дата обращения: 10.09.2018).
12. Google Earth — Google Планета Земля (Самый подробный глобус) // [электронный ресурс] ГИС-проект. URL: <https://www.google.ru/intl/ru/earth/> (дата обращения: 10.09.2018).

Отчеты:

1. Васильев Д.В. Отчет об археологических разведках в зоне прокладки трассы волоконно-оптической линии связи на территории Икрянинского и Лиманского районов Астраханской области и в зоне строительства линии электропередач на территории Енотаевского и Наримановского районов Астраханской области в 2010 году. Астрахань, 2017г.
2. Гречкина Т.Ю. Отчет об археологическом обследовании участка трасса электроснабжения КТК в Енотаевском и Наримановском районах Астраханской области в 2004 году. Астрахань, 2005г.

3. Гречкина Т.Ю. Отчёт об археологических разведках на территории Черноярского, Ахтубинского, Енотаевского, Красноярского и Харабалинского районов в 2005 году. Том 1, 2. Астрахань, 2006г.
4. Григорьев Г.П. Отчёт о работах палеолитической группы Астраханской экспедиции за 1962 г.
5. Дворниченко В.В., Плахов В.В. Отчёт о работе Енотаевского отряда ПАЭ у села Косика в 1984 г.
6. Дворниченко В. В. Отчёт о раскопках бескурганного могильника у с. Косика Енотаевского р-на за 1985 г.
7. Дворниченко В.В. Отчёт о раскопках могильника у с. Косика Енотаевского района за 1986 г.
8. Дворниченко В.В. Отчёт о раскопках могильника у с. Косика Енотаевского района Астраханской области в 1987-1988 гг.
9. Джемниханова Н.М. Отчет об археологических разведках на территории Ахтубинского, Харабалинского, Черноярского, Енотаевского, Наримановского, Приволжского районов Астраханской области в 2013 году. Астрахань, 2014г.
10. Зеленева Ю.А. Отчет об археологическом обследовании трассы магистрального нефтепровода «НПС «Красноармейская» - НПС «Астраханская» вдоль трассовой ВЛ 10кВ по Черноярскому и Енотаевскому районам Астраханской области в 2003 году. Москва, 2003г.
11. Зеленева Ю.А. Отчет об археологических раскопках курганной группы в урочище «Три бугра» Енотаевского района Астраханской области. Йошкар-Ола, 2004г.
12. Козин Е.В. Отчёт об археологических разведках в Красноярском и Енотаевском районах Астраханской области за 1983 г.
13. Кононенко А.А. Отчёт об археологических разведках на территории Енотаевского района Астраханской области в 2017 году. Астрахань, 2018г.
14. Кутуков Д.В. Отчёт об археологических разведках на территории Икрянинского, Камызякского, Наримановского и Енотаевского районов в 2006 году. Астрахань, 2007г.
15. Лебедев Ю.С. Отчет об археологических разведках на территории Черноярского, Енотаевского, Ахтубинского, Харабалинского районов Астраханской области в 2014 году. Астрахань, 2015г.
16. Плахов В.В. Отчёт о работах Енотаевского отряда Поволжской экспедиции в 1984 г. Т. 2.
17. Попов П.В. Отчёт об археологических разведках в Енотаевском и Наримановском районах в 2004 году. Астрахань, 2005г.
18. Рябичкин Д.В. Отчет об археологических разведках в зоне строительства вахтового комплекса НПС «Астраханская» с обустройством подъездной автодороги в 4 км к ЗСЗ от пос. Береговой в Енотаевском районе Астраханской области, а также проектируемых трасс газопроводов-отводов «с. Замьяны – ГСП Бугринское» от пос. Береговой до с. Никольское в Енотаевском районе Астраханской области и Юстинском районе Республики Калмыкия и «Харабали-Ахтубинск 2-Ахтубинск 1» от г. Харабали Харабалинского района до с. Покровка Ахтубинского района Астраханской области. Астрахань, 2018г.
19. Соловьев Д.С. Отчёт об археологических разведках в Енотаевском районе Астраханской области в 2017 году. Астрахань, 2018г.
20. Соловьев Д.С. Отчёт об археологических разведках на территории Енотаевского района Астраханской области в 2018 году. Астрахань, 2019г.
21. Тимофеев А.А. Отчёт о проведении археологических полевых работ на территории кургана №1 в составе выявленного объекта археологического наследия курганная группа «Богомольные пески» в Енотаевском районе Астраханской области в 2019 году. Астрахань, 2020.
22. Фёдоров-Давыдов Г. А., Дворниченко В. В. Отчёт о раскопках курганов в зоне строительства Никольской оросительной системы в Астраханской области в 1977 г.

23. Фёдоров-Давыдов Г. А., Дворниченко В. В., Малиновская Н. В., Паромов Я. М. Отчёт о раскопках курганов Поволжской археологической экспедицией в Черноярском и Енотаевском районах в 1978 г. ТТ. 1-4, Астрахань, 1979г.
24. Шнайдштейн Е. В. Отчёт об археологических исследованиях в Астраханской области в 1978 г.
25. Шнайдштейн Е. В. Отчёт об археологических исследованиях в Астраханской области в 1981 г.
26. Шнайдштейн Е. В. Отчёт об археологических раскопках в 1982 г.
27. Шнайдштейн Е. В. Приложение к отчёту об археологических раскопках за 1983 г.

ГОСУДАРСТВЕННОЕ АВТОНОМНОЕ УЧРЕЖДЕНИЕ
АСТРАХАНСКОЙ ОБЛАСТИ
«НАУЧНО-ПРОИЗВОДСТВЕННОЕ УЧРЕЖДЕНИЕ «НАСЛЕДИЕ»



Астраханское
Археологическое
наследие

ОТЧЁТ

об археологических разведках в Черноярском и Енотаевском районах
Астраханской области по Открытому листу от 10.06.2021г. № 0911-2021 в
2021 году.

ТОМ I

Исследователь:

Директор:



Т.Ю. Гречкина

С.А. Жарикова

АСТРАХАНЬ 2023 г.

АННОТАЦИЯ

В полевом сезоне 2021 года археологическая экспедиция «Астраханское археологическое наследие» Государственного автономного учреждения Астраханской области «Научно-производственное учреждение «Наследие» в соответствии с пунктом 9 «Плана работ ГАУ АО «НПУ «Наследие» на 2021 год провела археологическое обследование (разведки) на территории Енотаевского и Черноярского районов Астраханской области на основании Открытого листа от 10.06.2021г. № 0911-2021, выданного Министерством культуры Российской Федерации на имя Гречкиной Т.Ю. на право проведения археологических полевых работ (археологических разведок) с осуществлением локальных земляных работ на указанных территориях в целях выявления объектов археологического наследия, уточнения сведений о них и планирования мероприятий по обеспечению их сохранности.

Работы проводились за счет средств, выделенных на эти цели ГАУ АО «НПУ «Наследие».

В процессе проведенных работ на территории Черноярского района выявлен 221 новый памятник археологии, представленные курганными могильниками. Из них 110 одиночных кургана и 111 курганных групп.

На территории Енотаевского района было выявлено 4 новых памятника археологии: 3 одиночных курганов и 1 курганная группа.

Сведения о проведенных работах и выявленных памятниках археологического наследия поданы в Службу государственной охраны объектов культурного наследия Астраханской области.

Работы проведены по методике, утвержденной Отделом полевых исследований Института археологии РАН.

По итогу проведения разведок был написан отчет, состоящий из 8-и томов:

Т. I – текст, стр. 1 – 234

Т. II – текст, стр. 1 – 220

Т. III - альбом иллюстраций: стр. 1 – 250; рис. 1 - 323

Т. IV - альбом иллюстраций: рис. стр. 1 – 244; рис. 324 - 632

Т. V - альбом иллюстраций: рис. стр. 1 – 246; рис. 633 – 932

Т. VI - альбом иллюстраций: рис. стр. 1 – 238; рис. 933 – 1232

Т. VII - альбом иллюстраций: рис. стр. 1 – 227; рис. 1233 – 1533

Т. VIII - альбом иллюстраций: рис. стр. 1 – 226; рис. 1534 – 1831

Ключевые слова: объекты культурного наследия, археологические памятники, курганные группы, одиночные курганы, местонахождения, стоянки, обследование, шурф, стратиграфия, песок, суглинок.

СОДЕРЖАНИЕ

Том I

Аннотация.....	2
Список основных участников исследований.....	5
Введение	6
Методика археологических исследований (разведок) в Черноярском и Енотаевском районах Астраханской области.....	8
Черноярский район. Геоморфологическая характеристика района исследования	10
Историко-архивная справка	12
Археологические разведки на территории Черноярского района в 2021 году	15

Том II

Археологические разведки на территории Черноярского района в 2021 году	2
Енотаевский район Геоморфологическая характеристика района исследования	152
Историко-архивная справка	157
Археологические разведки на территории Енотаевского района в 2021 году	163
Заключение	171
Список источников	172
Список иллюстраций.....	177
Открытый лист от 10.06.2021г. № 0911-2021.....	220

Том III

Альбом иллюстраций, рис. 1 – 323.....	1 - 250
---------------------------------------	---------

Том IV

Альбом иллюстраций, рис. 324 – 632.....	1 - 244
---	---------

Том V

Альбом иллюстраций, рис. 633 – 932.....	1 – 246
---	---------

Том VI

Альбом иллюстраций, рис. 933 – 1232.....	1 - 238
--	---------

Том VII

Альбом иллюстраций, рис. 1233 – 1533.....	1 – 227
---	---------

Том VIII

Альбом иллюстраций, рис. 1534 – 1831.....	1 - 226
---	---------

Список основных участников исследований:

1. Гречкина Татьяна Юрьевна – начальник отдела археологии ГАУ АО «НПУ «Наследие», к.и.н., доцент, автор отчета – проведение разведок, ведение полевой документации, написание отчета;
2. Лебедев Юрий Сергеевич - начальник отряда, главный научный сотрудник отдела археологии ГАУ АО «НПУ «Наследие», соавтор отчета - проведение разведок, ведение полевой документации, компоновка альбомов;
3. Рябичкин Дмитрий Валерьевич - младший научный сотрудник отдела археологии ГАУ АО «НПУ «Наследие», соавтор отчета - проведение разведок, подбор картографического материала, составление каталогов координат поворотных точек границ территории выявленных объектов культурного наследия;
4. Акимовский Сергей Юрьевич– младший научный сотрудник отдела археологии ГАУ АО «НПУ «Наследие» - проведение разведок, компоновка альбомов;
5. Саинова Рената Равильевна – проведение разведок, ведение полевой документации, компоновка иллюстраций;
6. Чекалина Анастасия Александровна - проведение разведок, ведение полевой документации, компоновка иллюстраций;
7. Бобровская Дина Гариффулаевна – проведение разведок, ведение полевой документации, компоновка иллюстраций;
8. Шумеленков Сергей Владимирович – водитель ГАУ АО «НПУ «Наследие».

ВВЕДЕНИЕ

В полевом сезоне 2021 года археологическая экспедиция «Астраханское археологическое наследие» Государственного автономного учреждения Астраханской области «Научно-производственное учреждение «Наследие» в соответствии с пунктом 9 «Плана работ ГАУ АО «НПУ «Наследие» на 2021 год провела археологическое обследование (разведки) на территории Енотаевского и Черноярского районов Астраханской области на основании Открытого листа от 10.06.2021г. № 0911-2021, выданного Министерством культуры Российской Федерации на имя Гречкиной Т.Ю. на право проведения археологических полевых работ (археологических разведок) с осуществлением локальных земляных работ на указанных территориях в целях выявления объектов археологического наследия, уточнения сведений о них и планирования мероприятий по обеспечению их сохранности.

Работы проводились за счет средств, выделенных на эти цели ГАУ АО «НПУ «Наследие».

Для выполнения этих задач были:

- проведены историко-архивные, библиографические исследования и сбор данных о результатах работ предыдущих экспедиций;
- визуальное обследование отдельных участков Енотаевского и Черноярского районов, сбор подъемного материала, изучение микрорельефа местности;
- фиксация обнаруженных объектов археологического наследия;
- шурфовочные работы;
- составление документации по результатам исследований и подготовка документации для постановки выявленных археологических объектов на государственную охрану.

В процессе проведенных работ на территории Черноярского района выявлен 221 новый памятник археологии, представленные курганными могильниками. Из них 110 одиночных кургана и 111 курганных групп.

На территории Енотаевского района было выявлено 4 новых памятника археологии: 3 одиночных курганов и 1 курганный группа.

Сведения о проведенных работах и выявленных памятниках археологического наследия поданы в Службу государственной охраны объектов культурного наследия Астраханской области.

Работы проведены по методике, утвержденной Отделом полевых исследований Института археологии РАН.

По итогу проведения разведок был написан отчет, состоящий из 8-и томов:

Т. I – текст, стр. 1 – 234

Т. II – текст, стр. 1 – 220

Т. III - альбом иллюстраций: стр. 1 – 250; рис. 1 - 323

Т. IV - альбом иллюстраций: рис. стр. 1 – 244; рис. 324 - 632

Т. V - альбом иллюстраций: рис. стр. 1 – 246; рис. 633 – 932

Т. VI - альбом иллюстраций: рис. стр. 1 – 238; рис. 933 – 1232

Т. VII - альбом иллюстраций: рис. стр. 1 – 227; рис. 1233 – 1533

Т. VIII - альбом иллюстраций: рис. стр. 1 – 226; рис. 1534 – 1831

Ключевые слова: объекты культурного наследия, археологические памятники, курганные группы, одиночные курганы, местонахождения, стоянки, обследование, шурф, стратиграфия, песок, суглинок.

МЕТОДИКА АРХЕОЛОГИЧЕСКИХ ИССЛЕДОВАНИЙ (РАЗВЕДОК) В ЧЕРНОЯРСКОМ И ЕНОТАЕВСКОМ РАЙОНАХ АСТРАХАНСКОЙ ОБЛАСТИ

Археологические научно-исследовательские работы (археологические разведки) по выявлению новых памятников археологии в Черноярском и Енотаевском районах Астраханской области проводились в соответствии с Положением о порядке проведения археологических полевых работ и составления научной отчетной документации, утвержденным постановлением Бюро Отделения историко-филологических наук Российской академии наук от 20 июня 2018 г. № 32, а также методикой, разработанной для проведения археологических разведок.

Предварительно была изучена археологическая и краеведческая литература, посвященная памятникам археологии Черноярского и Енотаевского районов, подняты архивные материалы в виде археологических отчетов. Кроме того, изучались материалы топографических карт, отражающих географическую и топографическую характеристику исследуемых территорий. В связи с тем, что степная зона Астраханской области - «Степной коридор» - в древности и средневековье была местом перемещения кочевых племен, особое внимание уделялось курганным группам и одиночным курганам – погребальным памятникам кочевников.

По результатам изучения географических и топографических карт и предварительного анализа спутниковых снимков Черноярского и Енотаевского районов, размещенных в открытом доступе на электронном ресурсе ESRI ArkGIS.Imagery — картографический сервис Microsoft // [электронный ресурс] URL: <https://www.ESRIArkGIS.Imagery.com/maps>, в его южной части были выявлены места расположения объектов, обладающих признаками курганов. Все эти объекты имели следующие особенности: правильную округлую форму, соответствующую курганным насыпям, по краям которых фиксируются, благодаря цветовому контрасту с окружающим ландшафтом, ровики различных форм. Насыпи либо практически не отличаются по цветовому диапазону от окружающего ландшафта, либо имеют более светлый цвет. По центру большинства таких объектов (насыпей) фиксируются пятна различных форм, которые могут интерпретироваться как следы грабительских ям. Помимо этого, были особо

отмечены пятна развееанных песков, которые находились вблизи пересохших или действующих водоемов, как места потенциально пригодные для размещения древних стоянок.

При проведении археологических разведок был выбран пеший способ передвижения, в ходе которого производился визуальный осмотр местности. В результате археологического обследования в Черноярском районе было выявлено 110 одиночных кургана и 111 курганных групп, в северной части Енотаевского района было выявлено 4 новых памятника археологии: 3 одиночных курганов и 1 курганная группа. Сведения о проведенных работах поданы в Службу государственной охраны объектов культурного наследия Астраханской области.

. При обследовании выявленных памятников археологии весь комплекс работ осуществлялся в соответствии с действующей методикой. Каждый выявленный курган был зафиксирован на местности путем привязки по системе GPS. Проведена полная фотографическая фиксация как самих выявленных археологических объектов, так и участков их месторасположения. Учитывая п 3.7 Положения о порядке проведения археологических полевых работ и составления научной отчетной документации (утверждено постановлением Бюро Отделения историко-филологических наук Российской академии наук от 20 июня 2018 г. № 32), в котором категорически запрещается нарушение целостности объектов археологического наследия: шурфовка курганов, древних погребений, жилищных впадин, жальников или других визуально выраженных на поверхности, шурфовка на выявленных объектах – одиночных курганах не производилась.

ЧЕРНОЯРСКИЙ РАЙОН

ГЕОМОРФОЛОГИЧЕСКАЯ ХАРАКТЕРИСТИКА РАЙОНА ИССЛЕДОВАНИЙ

Черноярский район расположен в северной части Астраханской области и раскинулся вдоль берега р. Волги с севера на юг на 140 км, и с запада на восток на 50 км, его площадь составляет 4,2 тыс. км². Район с севера граничит с Волгоградской областью, с запада — с республикой Калмыкия, с востока — с Ахтубинским районом Астраханской области и с юга — с Енотаевским районом Астраханской области. Расстояние от с. Черный Яр до областного центра — 273 километр (Рис.1). Территория Черноярского района расположена в климатической зоне, которая характеризуется как очень засушливая с жарким летом и умеренно холодной зимой. Часть территории района расположена в пойме реки Волги. Среднегодовая температура воздуха составляет 8,7° С. В годовом цикле температур воздуха наблюдается три месяца с отрицательной температурой (декабрь-февраль). Для всего района характерно быстрое нарастание температур, что вызывает высыхание почвы в короткий период времени и засыхание растений. Преобладающими ветрами в течение всего года являются ветры восточных направлений, которые характеризуются большой устойчивостью.

Черноярский район делится на два различающихся между собой морфологических района: северная Сарпинская низменная равнина и северная лугово-лесная пойма. Северная Сарпинская низменная равнина заключена в треугольнике между р. Волгой и Сарпинской ложбиной в пределах суглинистой северной комплексной полупустыни. Это плоская низменная древне-морская суглинистая аккумулятивная равнина, слабо покатая к югу. Местами поверхность слабо повышается, представляя систему широких увалообразных плоских бугров, являющихся неровностями морского дна соляно-купольного происхождения. Северная лугово-лесная пойма располагается в северной полупустыне, включая участки Волго-Ахтубинской поймы. В этот район входят широкая (30–40 км) и относительно высокая часть Волго-Ахтубинской поймы, а также две надпойменные террасы. Пойма расчленена протоками и рукавами, пространства которых имеют островной характер и представляют пойменные террасы трех уровней, неправильно чередующихся. Их окраинные (обращенные к

протокам) части супесчаные и песчаные (отмели, прирусловые валы), центральные — преимущественно глинистые и суглинистые, равнинные и мелкогрядистые.

Большая часть Черноярского района расположена в Сарпинской низменности. Почвообразующими породами служат древнекаспийские отложения. Они представлены желто-бурыми суглинками и красно-бурыми глинами. Желто-бурые суглинки характеризуются большой плотностью и карбонатностью. Суглинки Сарпинской низменности с глубины примерно одного метра подстилаются породами более легкого механического состава. В лиманах и лиманообразующих понижениях почвообразующимися породами служат глинистые лиманные и тяжелосуглинистые отложения. Широкое распространение получили луговые почвы полупустынь — солонцеватые, солончаковые и солонцы луговые. Восточная часть района расположена в пойме реки Волга. В зависимости от удаленности поймы от русла реки выделяют прирусловую, центральную и притеррасную части. Прирусловая и центральная части поймы различаются по составу аллювиальных отложений. Наибольшее распространение на равнинной части получила растительность солонцов. Для растительного покрова светло-каштановых почв характерны: полынь белая, ромашник, из злаков — типчак, ковыль волосовидный, житняк. Растительность лиманов зависит от длительности и глубины затопления, засоленности и заболоченности почвы. На незасоленных лиманах растительность представлена пыреем ползучим, житняком гребневидным, полынью солончаковой. На более засоленных лиманах преобладают полынь солончаковая, однолетние солянки. В пойме реки Волги сформировались пойменные луговые темно-цветные почвы. Растительность поймы имеет ряд особенностей, связанных с гидрологическим режимом реки. Главная из них состоит в очень раннем и коротком затоплении лугов полыми водами, начинается оно в конце апреля, спад воды заканчивается в начале мая, из-за прекращения сброса паводковых вод Волгоградской ГЭС. Общая продолжительность затопления лугов составляет 1-2 недели. В связи с этим вегетационных периодов у луговой растительности нет, как это было до 1999 года. Луговая растительность поймы представлена многолетними корневищными злаками: пыреем ползучим, костром безостым и разнотравьем: солодкой голой, дербенником ложным, подмаренником настоящим и др. Поверхностные воды в районе представлены рекой Волгой, ее многочисленными рукавами, протоками, ериками, озерами. В пределах района протяженность Волги составляет 140 км. Почти вся территория района расположена на правобережье реки, и только небольшая часть, междуречье Волго-Ахтубинской поймы — на левом берегу. Ширина поймы от 8 до 2 км.

ИСТОРИКО-АРХИВНАЯ СПРАВКА

Основные исследования в Черноярском районе Астраханской области проводились Поволжской археологической экспедицией ИА РАН в 1971 – 1988 годах (Фёдоров-Давыдов, Дворниченко, Малиновская, 1971; Дворниченко, Куйбышев, Малиновская, Фёдоров-Давыдов, 1975; Фёдоров-Давыдов, Дворниченко, 1977; Фёдоров-Давыдов, Дворниченко, Смирнов, 1977; Фёдоров-Давыдов, Дворниченко, Малиновская, Паромов, 1978; Фёдоров-Давыдов, Дворниченко, Паромов, 1979; Дворниченко, Фёдоров-Давыдов, 1980; Дворниченко, Фёдоров-Давыдов, 1981; Дворниченко, Плахов, Фёдоров-Давыдов, 1984; Плахов, 1984; Дворниченко, 1985; Дворниченко, 1986; Дворниченко, 1987-1988). Частично материалы этих исследований опубликованы (Древности Астраханского края, изд-во «Наука», М., 1977). Интенсивные исследования в 60-70х годах прошлого века были обусловлены, прежде всего, необходимостью активного хозяйственного освоения Черноярского района.

В разные годы в Черноярском районе было полностью раскопано огромное количество курганов и курганных групп, из которых наиболее известны раскопки Шилова В.П., проводившиеся в 60-70 х годах на объектах: село Соленое займище, хутор Лесничий, Сазонкин бугор, Ордынский бугор, хутор Кузин. Только на окраине села Старица им было раскопано 77 курганов из курганной группы «Старицкая». Раскопки Дворниченко В.В., Паромова Я.М., Куйбышева А.В., Малиновской Н.В., Федорова-Давыдова Г.А., Смирнова А.С. позволили исследовать 33 курганных группы в округе «Кривой Луки» в 70-80х годах.

Кроме Поволжской археологической экспедиции, небольшие работы в этом районе проводили археологи Самарского государственного педагогического института (Козин, 1983) и Волгоградского государственного университета (Дьяченко, 1989). Эпизодические работы по выявлению памятников археологии на территории Черноярского района проводились уже в начале XXI века, результатом которых стали 30 новых археологических объектов: 18 курганных групп и 12 одиночных курганов, стоящие в настоящее время на государственной охране.

В полевом сезоне 2003 года Астраханской археологической экспедицией сектора археологии ГНПУ «Наследие» в результате разведок в Черноярском районе было выявлено в общей сложности 79 курганов, как одиночных, так и входящих в курганные группы¹.

Одиночные курганы:

1. Одиночный курган «Сыртовой-1»
2. Одиночный курган «Сыртовой-2»
3. Одиночный курган «Кузьмин»
4. Одиночный курган «Большой Лиман»
5. Одиночный курган «Соленое Займище - 1»
6. Одиночный курган «Соленое Займище - 2»
7. Одиночный курган «Соленое Займище - 3»

Курганные группы:

8. Курганная группа «Хараджильная»
9. Курганная группа «Полынная»
10. Курганная группа «Соленое Займище-1»
11. Курганная группа «Яблоня»
12. Курганная группа «Черноярская»
13. Курганная группа «Кривая Лука- VII»
14. Курганная группа «Кривая Лука-VIII»
15. Курганная группа «Кривая Лука-IX»
16. Курганная группа «Старица»
17. Курганная группа «Сырмолотов»
18. Курганная группа «Самарский хутор»
19. Курганная группа «Вязовка»
20. Курганная группа «Соленое Займище-2»

В результате разведок в 2007 году, проводившихся под руководством Д.В Кутукова, в Черноярском районе, на расстоянии около 10 км от границы между Калмыкией и Астраханской областью, была выявлена курганная группа «Ветла», состоящая из 16

¹ Гречкина Т.Ю. Отчет об археологических разведках в Черноярском районе Астраханской области в 2003 году. Астрахань, 2004

курганных насыпей. Она располагалась в степной зоне на расстоянии в 1,5 км на ЗЮЗ от кошары Ветла (привязка сделана от кургана № 1), (Кутуков, 2007 г.)².

В полевом сезоне 2011 года археологической экспедицией Астраханского государственного университета под руководством Т.П. Державиной проводилось археологическое обследование территории предполагаемого строительства поисково-оценочных скважин №№ 9, 12 и 13 Юртовской площади Южно-Вязовского лицензионного участка, №5 Беляевской площади Западно-Вязовского лицензионного участка. В ходе работ были исследованы 4 участка под строительство поисково-оценочных скважин. Участок №1 был расположен к югу от с. Ушаковка, остальные 3 участка располагались к югу от села Вязовка. В процессе визуального осмотра дневной поверхности, а также шурфовки указанных участков, объектов археологии не зафиксировано, подъемного материала и признаков наличия культурного слоя не выявлено.³

В полевом сезоне 2013 года под руководством Н.М. Джемнихановой на территории Черноярского района было доследовано захоронение, обнаруженное при прокладывании газопровода с. Соленое Займище – с. Черный Яр. Погребение относится к срубному периоду эпохи бронзы.⁴

В результате археологических работ 2016 год Жировой А.Г. на основании Открытого листа № 1354 от 25.07.2016 г. на Юртовской структуре в Черноярском районе Астраханской области была обнаружена новая курганный группа «Сыртовая», состоящая из двух земляных насыпей.

Проведенные в 2019 году по открытому листу №0989-2019 от 02.07.2019г. археологические разведки под руководством Габуева Т.А. позволили выявить ещё 4 курганных группы Старица – 2 (7 курганных насыпей), Старица – 3 (4 курганных насыпи), Старица – 4 (3 курганных насыпи), Старица – 5 (2 курганных насыпи) и одиночный курган Старица – 6.

В полевом сезоне 2020 года в ходе исследований под руководством Ю.С. Лебедева, проводимых на основании Открытого листа от 16.07.2020 г. № 1096-2020, на территории Черноярского района было выявлено 3 новых одиночных кургана:⁵

Одиночный курган «Соленый - III»;

Одиночный курган «Соленый - II»;

² Кутуков Д.В. Отчет об археологическом обследовании трассы проектируемой волоконно-оптической линии передач по землям Черноярского района Астраханской области, Малодербетского и Сарпинского районов Республики Калмыкия в 2007 году. Астрахань, 2011

³ Державина Т.П. Отчет об охранных научно-исследовательских работах на территории Черноярского района Астраханской области в 2011 году. Астрахань, 2011.

⁴ Джемниханова Н.М. Отчет об археологических разведках на территории Ахтубинского, Харабалинского, Черноярского, Енотаевского, Наримановского, Приволжского районов Астраханской области в 2013 году.

⁵ Лебедев Ю.С. Отчет об археологических разведках в Енотаевском, Черноярском и Красноярском районах Астраханской области по Открытому листу от 16.07.2020г. №1096-2020 в 2020 году. Астрахань, 2021.

Одиночный курган «Соленый - I».

АРХЕОЛОГИЧЕСКИЕ РАЗВЕДКИ НА ТЕРРИТОРИИ ЧЕРНОЯРСКОГО РАЙОНА В 2021 ГОДУ.

В полевом сезоне 2021 года археологическая экспедиция «Астраханское археологическое наследие» Государственного автономного учреждения Астраханской области «Научно-производственное учреждение «Наследие» в соответствии с пунктом 9 «Плана работ ГАУ АО «НПУ «Наследие» на 2021 год провела археологическое обследование (разведки) на территории Енотаевского, Черноярского и Красноярского районов Астраханской области на основании Открытого листа от 10.06.2021г. № 0911-2021, выданного Министерством культуры Российской Федерации на имя Гречкиной Т.Ю. на право проведения археологических полевых работ (археологических разведок) с осуществлением локальных земляных работ на указанных территориях в целях выявления объектов археологического наследия, уточнения сведений о них и планирования мероприятий по обеспечению их сохранности.

Работы по обследованию Черноярского района и выявлению археологических объектов были начаты с его северной части, где на протяжении около 8 км вдоль автодороги Е119 Астрахань - Волгоград было выявлено 4 новых объекта археологического наследия: три одиночных кургана Ушаковский – I, Ушаковский – II, Ушаковский – III и курганный группа Ушаковская – I (рис.3,4).

Одиночный курган «Ушаковский - II»

Одиночный курган «Ушаковский - II» (рис. 2, 3, 4-12) был зафиксирован в 190 м на юг от автодороги Е119 Астрахань – Волгоград, в 7 км на запад от центрального съезда с автодороги г. Астрахань – г. Волгоград в с. Ушаковка, в 7,5 км на восток от центрального съезда с автодороги г. Астрахань – г. Волгоград в с. Райгород Волгоградской области и в 1,85 км на ССЗ от курганный группы Ушаковская-II.

Границы территории выявленного объекта культурного наследия – курганной группы «Каменный Яр - I», устанавливаются согласно схеме по условным линиям между точками, обозначенными цифрами 1 – 4, (рис. 423).

**Описание границ территории
выявленного объекта археологического наследия**

Обозначение части границы		Описание прохождения части границ
от точки	до точки	
1	2	(точка 1 расположена в 33 м на ЮЮЗ от центра кургана №1) 43 м с ЮЮЗ на ССВ по равнинной местности. На протяжении 3 м на ЮЮЗ от точки 2 граница пересекает колею грунтовой дороги.
2	3	109 м с ЗЮЗ на ВСВ по равнинной местности. В 3 м на ВСВ от точки 2 граница пересекает колею грунтовой дороги.
3	4	41 м с севера на юг по равнинной местности.
4	1	111 м с ВСВ на ЗЮЗ по равнинной местности.

Границы памятника, проведенные на расстоянии около 10 м от краев насыпи кургана, с географическими координатами поворотных точек, указаны ниже:

**Каталог координат поворотных точек границ территории выявленного
объекта культурного наследия**

Обозначение (номер) поворотной точки.	Координаты поворотных точек во Всемирной геодезической системе координат (WGS-84)	
	Северная широта	Восточная долгота
Курганы №№ 1, 2		
1	48°25'46,23" С	45°31'52,75" В
2	48°25'47,63" С	45°31'52,75" В
3	48°25'48,66" С	45°31'57,88" В
4	48°25'47,33" С	45°31'57,88" В
Площадь 4504 м ² , периметр = 307 м		

Курганная группа «Каменный Яр - II»

Курганная группа «Каменный Яр - II» (рис. 2, 211, 212, 430 – 433), состоящая из 2 курганных насыпей, располагается в 18,6 км к востоку от центрального съезда с автодороги г. Астрахань – г. Волгоград в с. Солодники, в 3 км на ЮЗ от центрального съезда с автодороги г. Астрахань – г. Волгоград в с. Каменный Яр, в 1,4 км на ЮЗ от курганной группы «Каменный Яр - I». Курганная группа располагается на относительно ровной поверхности. С СЗ от курганной группы проходит колея грунтовой дороги, с ЮЗ – оплывший водогон.

Курган № 1, (рис. 2, 211, 212, 430, 431, 432) расположен в ЮЗ части курганной группы на расстоянии 49 м на ЮЮЗ от кургана №2. Координаты центра кургана: 48°25'30,4 с.ш. и 45°31'35,3" в.д. Курганная насыпь округлая, её диаметр – 35 м, высота до 2,7 м.

Курганную насыпь окружает кольцевой ровик шириной 4 – 9,5 метров, глубиной до 0,8 м.

Повреждений поверхности курганной насыпи не зафиксировано.

Курган № 2, (рис. 2, 211, 212, 430, 431, 433) расположен в СВ части курганной группы на расстоянии 49 м на ССВ от кургана №1. Координаты центра кургана: 48°25'32,5 с.ш. и 45°31'37,7" в.д. Курганная насыпь округлая, её диаметр – 33 м, высота до 1,5 м.

Курганную насыпь окружают два ровика: один с СЗ, севера и СВ; другой с юга и ЮЗ. Ширина ровиков около 4 метров, глубина до 0,3 м.

Повреждений поверхности курганной насыпи не зафиксировано.

Отсутствие подъемного материала вблизи зафиксированной курганной группы не позволяет точно определить хронологическую и культурную принадлежность памятника.

Границы территории выявленного объекта культурного наследия – курганной группы «**Каменный Яр - II**», устанавливаются согласно схеме по условным линиям между точками, обозначенными цифрами 1 – 4, (рис. 430).

**Описание границ территории
выявленного объекта археологического наследия**

Обозначение части границы		Описание прохождения части границ
от точки	до точки	
1	2	(точка 1 расположена в 54 м на юг от центра кургана №1) 75 м с ЮВ на СЗ по равнинной местности.
2	3	145 м с ЮЗ на СВ по равнинной местности. Вдоль границы проходит колея грунтовой дороги.
3	4	52 м с ЗСЗ на ВЮВ по равнинной местности.
4	1	153 м с ССВ на ЮЮЗ по равнинной местности.

Границы памятника, проведенные на расстоянии около 10 м от краев насыпи кургана, с географическими координатами поворотных точек, указаны ниже:

**Каталог координат поворотных точек границ территории выявленного
объекта культурного наследия**

Обозначение (номер) поворотной точки.	Координаты поворотных точек во Всемирной геодезической системе координат (WGS-84)	
	Северная широта	Восточная долгота
Курганы №№1, 2		
1	48°25'28,64" С	45°31'35,51" В
2	48°25'30,23" С	45°31'32,80" В

3	48°25'33,79" С	45°31'37,37" В
4	48°25'32,85" С	45°31'39,48" В
Площадь 9444 м ² , периметр = 426 м		

Курганная группа «Раздольная - I»

Курганная группа «Раздольная - I» (рис. 2, 211, 212, 434 – 439), состоящая из 2 курганных насыпей, располагается в 20,2 км к востоку от центрального съезда с автодороги г. Астрахань – г. Волгоград в с. Солодники, в 3,3 км на юг от центрального съезда с автодороги г. Астрахань – г. Волгоград в с. Каменный Яр, в 1,1 км на запад от курганной группы «Раздольная - II» и в 2,8 км на ССЗ от хутора Раздольный. Курганная группа располагается на относительно ровной поверхности. С севера от курганной группы проходит колея грунтовой дороги. Высота окружающей местности составляет 11,8 м над уровнем моря по балтийской системе высот.

Курган № 1, (рис. 2, 211, 212, 434 - 437) расположен в ЮВ части курганной группы на расстоянии 30 м на ЮВ от кургана №2. Координаты центра кургана: 48°24'43,7 с.ш. и 45°33'07,2" в.д. Курганная насыпь округлая, её диаметр – 36 м, высота до 1,6 м.

Курганную насыпь окружает кольцевой ровик шириной 4 – 5 метров, глубиной до 0,4 м.

Повреждений поверхности курганной насыпи не зафиксировано.

Курган № 2, (рис. 2, 211, 212, 434 – 435, 438, 439) расположен в СВ части курганной группы на расстоянии 30 м на СВ от кургана №1. Координаты центра кургана: 48°24'44,7 с.ш. и 45°33'05,1" в.д. Курганная насыпь округлая, её диаметр – 18 м, высота до 0,8 м.

Ровиков и повреждений поверхности курганной насыпи не зафиксировано.

Отсутствие подъемного материала вблизи зафиксированной курганной группы не позволяет точно определить хронологическую и культурную принадлежность памятника.

Границы территории выявленного объекта культурного наследия – курганной группы «Раздольная - I», устанавливаются согласно схеме по условным линиям между точками, обозначенными цифрами 1 – 5, (рис. 434).

Описание границ территории выявленного объекта археологического наследия

Обозначение части границы		Описание прохождения части границ
от точки	до точки	
1	2	(точка 1 расположена в 40 м на ЮЮЗ от центра кургана №1) 89 м с ЮЮВ на ССЗ по равнинной местности.
2	3	31 м с ЗЮЗ на ВСВ по равнинной местности. В 8 м на ЗЮЗ от точки 3 граница пересекает колею грунтовой дороги.

ГОСУДАРСТВЕННОЕ АВТОНОМНОЕ УЧРЕЖДЕНИЕ
АСТРАХАНСКОЙ ОБЛАСТИ
«НАУЧНО-ПРОИЗВОДСТВЕННОЕ УЧРЕЖДЕНИЕ «НАСЛЕДИЕ»



Астраханское
Археологическое
наследие

ОТЧЁТ

об археологических разведках в Черноярском и Енотаевском районах
Астраханской области по Открытому листу от 10.06.2021г. № 0911-2021 в
2021 году.

ТОМ II

Исследователь:

Т.Ю. Гречкина

Директор:

С.А. Жарикова



АСТРАХАНЬ 2023 г.

ЗАКЛЮЧЕНИЕ

Таким образом, в полевом сезоне 2021 года археологическая экспедиция «Астраханское археологическое наследие» Государственного автономного учреждения Астраханской области «Научно-производственное учреждение «Наследие» в соответствии с пунктом 9 «Плана работ ГАУ АО «НПУ «Наследие» на 2021 год провела археологическое обследование (разведки) на территории Енотаевского и Черноярского районов Астраханской области на основании Открытого листа от 10.06.2021г. № 0911-2021, выданного Министерством культуры Российской Федерации на имя Гречкиной Т.Ю. за счет средств, выделенных на эти цели ГАУ АО «НПУ «Наследие».

В процессе проведенных работ на территории Черноярского района выявлен 221 новый памятник археологии, представленный курганными могильниками. Из них 110 одиночных кургана и 111 курганных групп. На территории Енотаевского района было выявлено 4 новых памятника археологии: 3 одиночных курганов и 1 курганная группа.

К сожалению, многие курганные насыпи на поверхности имели грабительские ямы или были повреждены в ходе сельскохозяйственных работ. В настоящее время они рассматриваются как разрушающиеся археологические объекты, на которых нужно проводить спасательные мероприятия – охранные раскопки.

Сведения о проведенных работах, списки выявленных объектов поданы и списки археологических объектов, нуждающихся в проведении спасательных мероприятий переданы в Службу государственной охраны объектов культурного наследия Астраханской области.

Исследователь

Гречкина Т.Ю.

СПИСОК ИСТОЧНИКОВ

Список используемых источников по Черноярскому району.

Отчеты:

1. Шилов В. П. Отчет о раскопках астраханской археологической экспедиции в 1960г.
2. Шилов В. П. Отчет о раскопках астраханской археологической экспедиции в 1961г.
3. Шилов В. П. Отчет о раскопках астраханской археологической экспедиции в 1962г.
4. Шилов В. П. Отчет о раскопках астраханской археологической экспедиции в 1963г.
5. Шилов В. П. Отчет о раскопках астраханской археологической экспедиции в 1964г.
6. Фёдоров-Давыдов Г.А. Дворниченко В.В. Малиновская Н.В. Отчёт о раскопках курганов «Кривая лука» в Черноярском районе Астраханской области в 1971 г.
7. Дворниченко В.В. Куйбышев А.В. Малиновская Н.В. Фёдоров-Давыдов Г.А. Отчёт о раскопках курганов в Черноярском районе Астраханской области в зоне строительства 1 очереди Калмыцко-Астраханской рисовой оросительной системы, в 1975 г. Т. 1 (1976г.)
8. Дворниченко В.В. Куйбышев А.В. Малиновская Н.В. Фёдоров-Давыдов Г.А. Отчёт о раскопках курганов в Черноярском районе Астраханской области в зоне строительства 1 очереди Калмыцко-Астраханской рисовой оросительной системы, в 1975 г. Т. 2 (1976г.)
9. Дворниченко В.В. Куйбышев А.В. Малиновская Н.В. Фёдоров-Давыдов Г.А. Отчёт о раскопках курганов в Черноярском районе Астраханской области в зоне строительства 1 очереди Калмыцко-Астраханской рисовой оросительной системы, в 1975 г. Т. 3 (1976г.)
10. Дворниченко В.В. Куйбышев А.В. Малиновская Н.В. Фёдоров-Давыдов Г.А. Отчёт о раскопках курганов в Черноярском районе Астраханской области в зоне строительства 1 очереди Калмыцко-Астраханской рисовой оросительной системы, в 1975 г. Т. 4 (1976г.)
11. Дворниченко В.В. Смирнов А.С. Фёдоров-Давыдов Г.А. Отчёт о раскопках курганов в Астраханской области, в 1976 г. Т. 1 (1977г.)
12. Дворниченко В.В. Смирнов А.С. Фёдоров-Давыдов Г.А. Отчёт о раскопках курганов в Астраханской области, в 1976 г. Т. 2 (1977г.)
13. Дворниченко В.В. Смирнов А.С. Фёдоров-Давыдов Г.А. Отчёт о раскопках курганов в Астраханской области, в 1976 г. Т. 3 (1977г.)
14. Дворниченко В.В. Смирнов А.С. Фёдоров-Давыдов Г.А. Отчёт о раскопках курганов в Астраханской области, в 1976 г. Т. 4 (1977г.)
15. Дворниченко В.В. Смирнов А.С. Фёдоров-Давыдов Г.А. Отчёт о раскопках курганов в Астраханской области, в 1976 г. Т. 5 (1977г.)
16. Дворниченко В.В. Фёдоров-Давыдов Г.А. Малиновская Н.В. Паромов Я.М. Отчёт о раскопках курганов в Черноярском и Енотаевском районах Астраханской области, в 1978 г. Т. 1 (1978г.)
17. Дворниченко В.В. Фёдоров-Давыдов Г.А. Малиновская Н.В. Паромов Я.М. Отчёт о раскопках курганов в Черноярском и Енотаевском районах Астраханской области, в 1978 г. Т. 2 (1978г.)
18. Дворниченко В.В. Фёдоров-Давыдов Г.А. Малиновская Н.В. Паромов Я.М. Отчёт о раскопках курганов в Черноярском и Енотаевском районах Астраханской области, в 1978 г. Т. 3 (1978г.)
19. Дворниченко В.В. Фёдоров-Давыдов Г.А. Малиновская Н.В. Паромов Я.М. Отчёт о раскопках курганов в Черноярском и Енотаевском районах Астраханской области, в 1978 г. Т. 4 (1978г.)
20. Дворниченко В.В. Фёдоров-Давыдов Г.А. Паромов Я.М. Отчёт о раскопках курганов в

- зоне строительства 1 очереди Калмыцко-Астраханской рисовой оросительной системы в Черноярском р-не Астраханской области, в 1979 г. Т. 1 (1980г.)
21. Дворниченко В.В. Фёдоров-Давыдов Г.А. Паромов Я.М. Отчёт о раскопках курганов в зоне строительства 1 очереди Калмыцко-Астраханской рисовой оросительной системы в Черноярском р-не Астраханской области, в 1979 г. Т. 2 (1980г.)
 22. Дворниченко В.В. Фёдоров-Давыдов Г.А. Паромов Я.М. Отчёт о раскопках курганов в зоне строительства 1 очереди Калмыцко-Астраханской рисовой оросительной системы в Черноярском р-не Астраханской области, в 1979 г. Т. 3 (1980г.)
 23. Дворниченко В.В. Фёдоров-Давыдов Г.А. Отчёт о раскопках курганов в зоне строительства 1 очереди КАРОС в Черноярском р-не Астраханской области. Т. 1 (1980г.)
 24. Дворниченко В.В. Фёдоров-Давыдов Г.А. Отчёт о раскопках курганов в зоне строительства 1 очереди КАРОС в Черноярском р-не Астраханской области Т.2 (1980г.)
 25. Дворниченко В.В. Фёдоров-Давыдов Г.А. Отчёт о раскопках курганов в зоне строительства 1 очереди КАРОС в Черноярском р-не Астраханской области Т.3 (1980г.)
 26. Дьяченко А. Н. Отчет об археологических раскопках могильника «Соленое Займище» в Черноярском р-не астраханской области за 1989 г.
 27. Зеленева Ю. А. Отчет об археологическом обследовании трассы магистрального нефтепровода «НПС «Красноармейская» - НПС «Астраханская» вдоль трассовой ВЛ10кВ по Черноярскому и Енотаевскому районам Астраханской области. Москва 2003г.
 28. Гречкина Т.Ю. Отчет об археологических разведках в Черноярском районе Астраханской области в 2003 году. Астрахань, 2004г.
 29. Гречкина Т.Ю. Отчет об археологических разведках на территории Черноярского, Ахтубинского, Харабалинского и Красноярского районов Астраханской области в 2004 году. Астрахань, 2005г.
 30. Джемниханова Н.М. Отчет об археологических разведках на территории Ахтубинского, Харабалинского, Черноярского, Енотаевского, Наримановского, Приволжского районов Астраханской области в 2013 году. Астрахань, 2014г.
 31. Державина Т.П. Отчет об охранных научно-исследовательских работах на территории Черноярского района Астраханской области в 2011 году. Астрахань, 2011г.
 32. Жирова А.Г. Отчет об археологических разведках на территории проектных точек заложения скважин на юртовской структуре в Черноярском районе астраханской области в 2016 году. Астрахань 2016г.
 33. Габуев Т.А. Курган «Старица-2». Обоснование, критерии и методы определения границы территории объекта археологического наследия. Ставрополь, 2019 год.
 34. Габуев Т.А. Курган «Старица-3». Обоснование, критерии и методы определения границы территории объекта археологического наследия. Ставрополь, 2019 год.
 35. Габуев Т.А. Курган «Старица-4». Обоснование, критерии и методы определения границы территории объекта археологического наследия. Ставрополь, 2019 год.
 36. Габуев Т.А. Курган «Старица-5». Обоснование, критерии и методы определения границы территории объекта археологического наследия. Ставрополь, 2019 год.
 37. Габуев Т.А. Курган «Старица-6». Обоснование, критерии и методы определения границы территории объекта археологического наследия. Ставрополь, 2019 год.
 38. Кутуков Д.В. Отчет об археологическом обследовании трассы проектируемой волоконно-оптической линии передач по землям Черноярского района Астраханской

области, Малодербетского и Сарпинского районов Республики Калмыкия в 2007 году. Астрахань, 2011г.

39. Лебедев Ю.С. Отчет об археологических разведках в Енотаевском, Черноярском и Красноярском районах Астраханской области по Открытому листу от 16.07.2020г. № 1096-2020 в 2020 году. Астрахань, 2021.

Список используемых источников по Енотаевскому району.

Монографии и статьи:

1. Древности Астраханского края. Труды Поволжской археологической экспедиции. Вып. 4. Ред. Г.А. Федоров – Давыдов. М., изд-во «Наука», М., 1977 г.
2. Федоров – Давыдов Г.А. Сокровища сарматских вождей и древние города Поволжья. М. Наука, 1988 г.
3. Гречкина Т.Ю., Шнайштейн Е.В. Археология Астраханского края на рубеже тысячелетий. // Археология Нижнего Поволжья на рубеже тысячелетий. Материалы Всероссийской научно-практической конференции, Астрахань, 2001.
4. Кольцов П.М. Поселение Джангар человек и его культура в неолите Северо-Западного Прикаспия, Москва, 2004г.
5. Кольцов П.М. Мезолит и Неолит Северо-Западного Прикаспия, Москва, 2005.
6. Археологические культуры Северного Прикаспия, межвузовский сборник научных трудов. Под. Ред. Н. Я. Мерперт, Куйбышев, 1988.
7. Шилов В. П. Очерки по истории древних племен Нижнего Поволжья. Л.: Наука, 1975. 209 с.
8. Сокровища сарматских вождей и древние города Поволжья: сб. статей / ред. Смирнов К.А. М.: Наука, 1989. 280 с.
9. Буваев Д.В. Инвентаризация археологических памятников Калмыкии по материалам дистанционного зондирования // Археология Восточно-Европейской степи: Межвуз. сб. науч. тр. / Под ред. В. А. Лопатина. Саратов: Научная книга, 2009. Вып. 7. С. 232–240.
10. Цуцкин Е. В., Елина А. И., Елин М. Л. Использование космических снимков в археологических целях // Памятники Калмыкии каменного и бронзового веков / Отв. ред. У. Э. Эрдниев. Элиста, 1982. С. 54–58.
11. Bing Maps — картографический сервис Microsoft // [электронный ресурс] URL: <https://www.bing.com/maps> (дата обращения: 10.09.2018).
12. Google Earth — Google Планета Земля (Самый подробный глобус) // [электронный ресурс] ГИС-проект. URL: <https://www.google.ru/intl/ru/earth/> (дата обращения: 10.09.2018).

Отчеты:

1. Васильев Д.В. Отчет об археологических разведках в зоне прокладки трассы волоконно-оптической линии связи на территории Икрянинского и Лиманского районов Астраханской области и в зоне строительства линии электропередач на территории Енотаевского и Наримановского районов Астраханской области в 2010 году. Астрахань, 2017г.
2. Гречкина Т.Ю. Отчет об археологическом обследовании участка трасса электроснабжения КТК в Енотаевском и Наримановском районах Астраханской области в 2004 году. Астрахань, 2005г.

3. Гречкина Т.Ю. Отчёт об археологических разведках на территории Черноярского, Ахтубинского, Енотаевского, Красноярского и Харабалинского районов в 2005 году. Том 1, 2. Астрахань, 2006г.
4. Григорьев Г.П. Отчёт о работах палеолитической группы Астраханской экспедиции за 1962 г.
5. Дворниченко В.В., Плахов В.В. Отчёт о работе Енотаевского отряда ПАЭ у села Косика в 1984 г.
6. Дворниченко В. В. Отчёт о раскопках бескурганного могильника у с. Косика Енотаевского р-на за 1985 г.
7. Дворниченко В.В. Отчёт о раскопках могильника у с. Косика Енотаевского района за 1986 г.
8. Дворниченко В.В. Отчёт о раскопках могильника у с. Косика Енотаевского района Астраханской области в 1987-1988 гг.
9. Джемниханова Н.М. Отчет об археологических разведках на территории Ахтубинского, Харабалинского, Черноярского, Енотаевского, Наримановского, Приволжского районов Астраханской области в 2013 году. Астрахань, 2014г.
10. Зеленева Ю.А. Отчет об археологическом обследовании трассы магистрального нефтепровода «НПС «Красноармейская» - НПС «Астраханская» вдоль трассовой ВЛ 10кВ по Черноярскому и Енотаевскому районам Астраханской области в 2003 году. Москва, 2003г.
11. Зеленева Ю.А. Отчет об археологических раскопках курганной группы в урочище «Три бугра» Енотаевского района Астраханской области. Йошкар-Ола, 2004г.
12. Козин Е.В. Отчёт об археологических разведках в Красноярском и Енотаевском районах Астраханской области за 1983 г.
13. Кононенко А.А. Отчёт об археологических разведках на территории Енотаевского района Астраханской области в 2017 году. Астрахань, 2018г.
14. Кутуков Д.В. Отчёт об археологических разведках на территории Икрянинского, Камызякского, Наримановского и Енотаевского районов в 2006 году. Астрахань, 2007г.
15. Лебедев Ю.С. Отчет об археологических разведках на территории Черноярского, Енотаевского, Ахтубинского, Харабалинского районов Астраханской области в 2014 году. Астрахань, 2015г.
16. Плахов В.В. Отчёт о работах Енотаевского отряда Поволжской экспедиции в 1984 г. Т. 2.
17. Попов П.В. Отчёт об археологических разведках в Енотаевском и Наримановском районах в 2004 году. Астрахань, 2005г.
18. Рябичкин Д.В. Отчет об археологических разведках в зоне строительства вахтового комплекса НПС «Астраханская» с обустройством подъездной автодороги в 4 км к ЗСЗ от пос. Береговой в Енотаевском районе Астраханской области, а также проектируемых трасс газопроводов-отводов «с. Замьяны – ГСП Бугринское» от пос. Береговой до с. Никольское в Енотаевском районе Астраханской области и Юстинском районе Республики Калмыкия и «Харабали-Ахтубинск 2-Ахтубинск 1» от г. Харабали Харабалинского района до с. Покровка Ахтубинского района Астраханской области. Астрахань, 2018г.
19. Соловьев Д.С. Отчёт об археологических разведках в Енотаевском районе Астраханской области в 2017 году. Астрахань, 2018г.
20. Соловьев Д.С. Отчёт об археологических разведках на территории Енотаевского района Астраханской области в 2018 году. Астрахань, 2019г.
21. Тимофеев А.А. Отчёт о проведении археологических полевых работ на территории кургана №1 в составе выявленного объекта археологического наследия курганная группа «Богомольные пески» в Енотаевском районе Астраханской области в 2019 году. Астрахань, 2020.
22. Фёдоров-Давыдов Г. А., Дворниченко В. В. Отчёт о раскопках курганов в зоне строительства Никольской оросительной системы в Астраханской области в 1977 г.

23. Фёдоров-Давыдов Г. А., Дворниченко В. В., Малиновская Н. В., Паромов Я. М. Отчёт о раскопках курганов Поволжской археологической экспедицией в Черноярском и Енотаевском районах в 1978 г. ТТ. 1-4, Астрахань, 1979г.
24. Шнайдштейн Е. В. Отчёт об археологических исследованиях в Астраханской области в 1978 г.
25. Шнайдштейн Е. В. Отчёт об археологических исследованиях в Астраханской области в 1981 г.
26. Шнайдштейн Е. В. Отчёт об археологических раскопках в 1982 г.
27. Шнайдштейн Е. В. Приложение к отчёту об археологических раскопках за 1983 г.

ГОСУДАРСТВЕННОЕ АВТОНОМНОЕ УЧРЕЖДЕНИЕ
АСТРАХАНСКОЙ ОБЛАСТИ
«НАУЧНО-ПРОИЗВОДСТВЕННОЕ УЧРЕЖДЕНИЕ «НАСЛЕДИЕ»



*Астраханское
Археологическое
наследие*

ОТЧЁТ

об археологических разведках в Черноярском и Енотаевском районах
Астраханской области по Открытому листу от 10.06.2021г. № 0911-2021 в
2021 году.

ТОМ III

Исследователь:

Директор:



Т.Ю. Гречкина

С.А. Жарикова

АСТРАХАНЬ 2023 г.

Альбом иллюстраций

Рис. 1 - 323

АЭ ААН - 2021
Астраханская область
Черноярский район

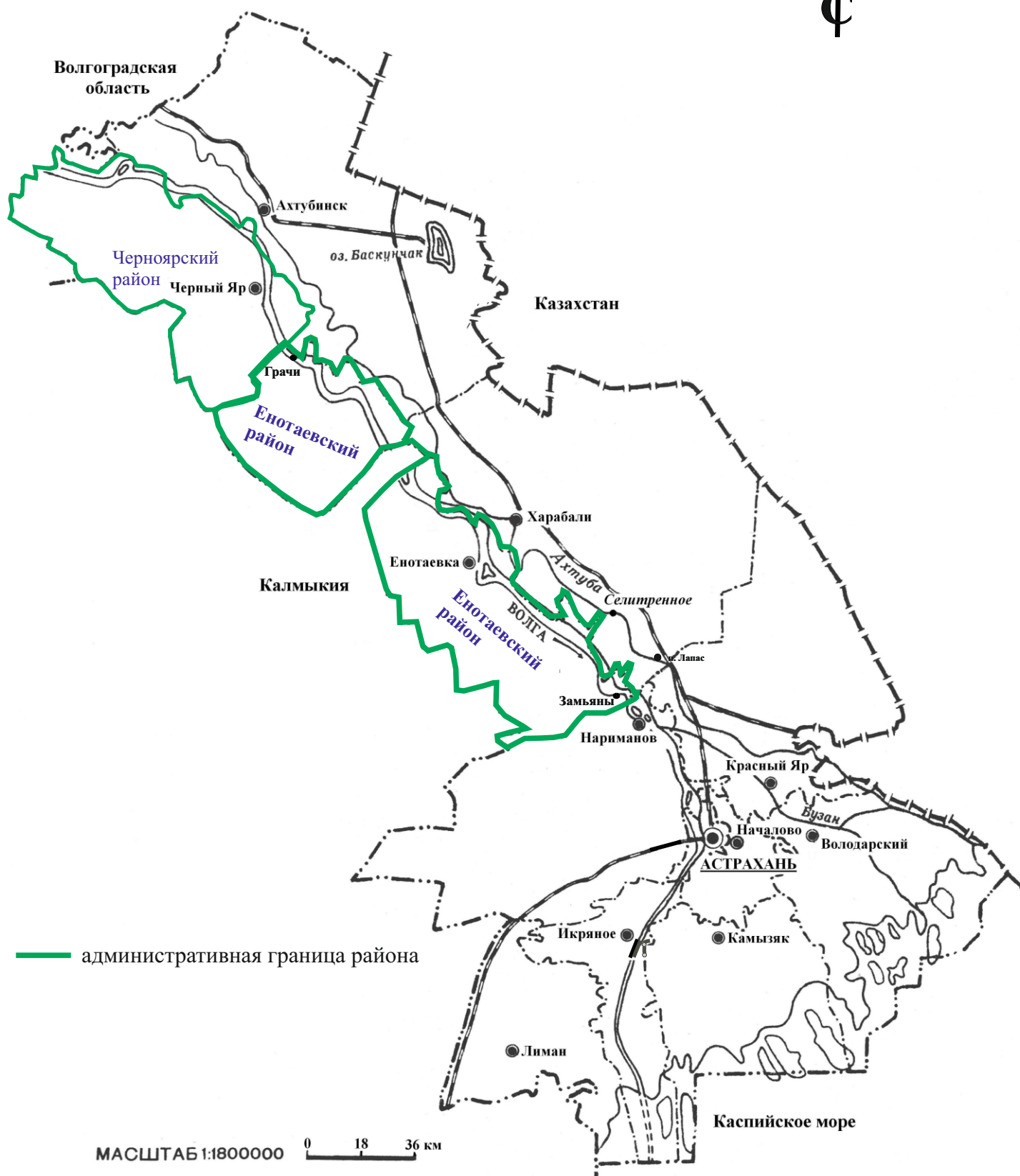
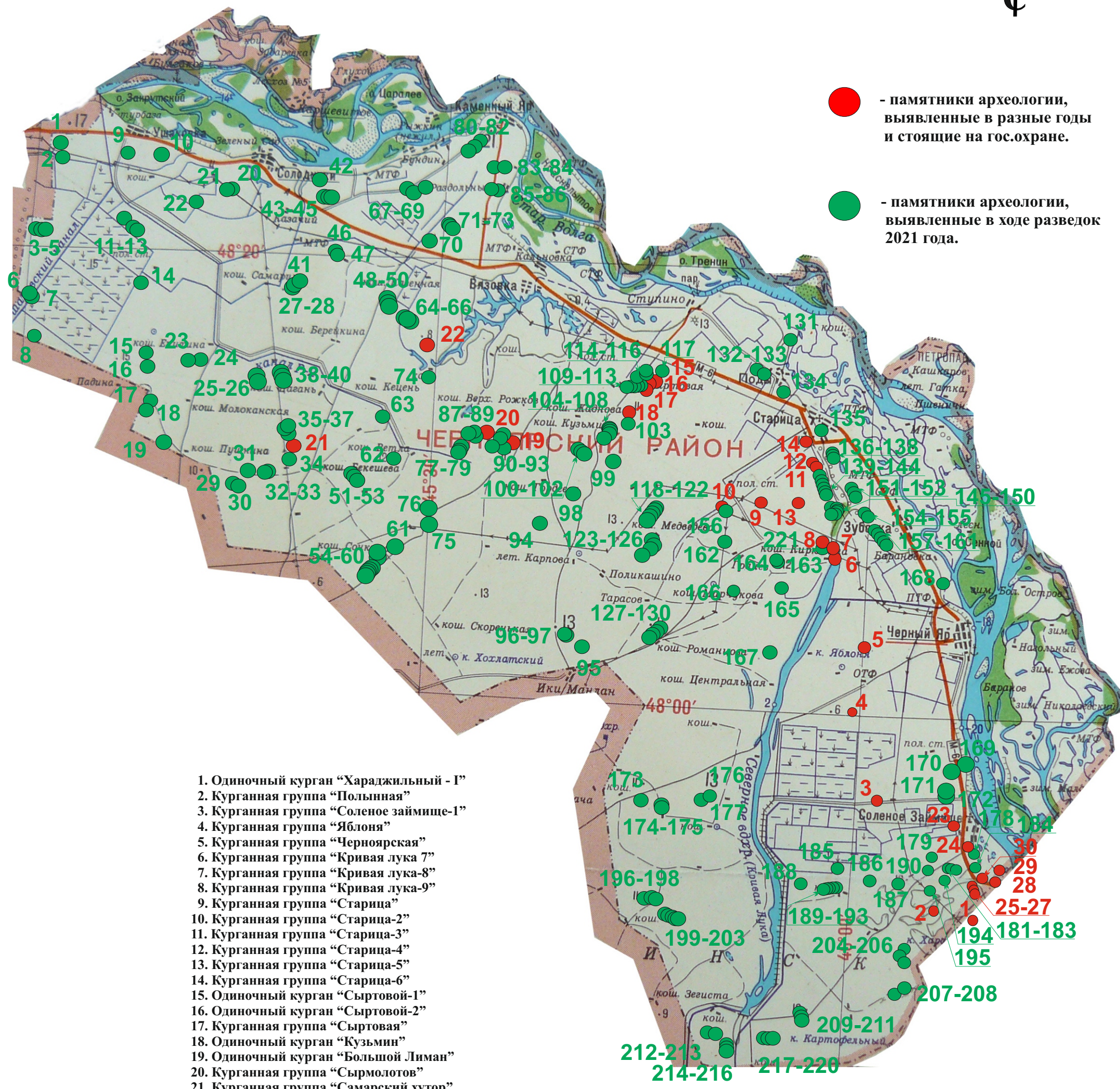


Рис. 1. Карта Астраханской области с указанием границ Черноярского и Енотаевского районов - территории археологических разведок 2021 года.



- 1. Одиночный курган “Хараджильный - I”
- 2. Курганная группа “Полынная”
- 3. Курганная группа “Соленое займище-1”
- 4. Курганная группа “Яблоня”
- 5. Курганная группа “Черноярская”
- 6. Курганная группа “Кривая лука 7”
- 7. Курганная группа “Кривая лука-8”
- 8. Курганная группа “Кривая лука-9”
- 9. Курганная группа “Старица”
- 10. Курганная группа “Старица-2”
- 11. Курганная группа “Старица-3”
- 12. Курганная группа “Старица-4”
- 13. Курганная группа “Старица-5”
- 14. Курганная группа “Старица-6”
- 15. Одиночный курган “Сыртовой-1”
- 16. Одиночный курган “Сыртовой-2”
- 17. Курганная группа “Сыртовая”
- 18. Одиночный курган “Кузьмин”
- 19. Одиночный курган “Большой Лиман”
- 20. Курганная группа “Сырмолотов”
- 21. Курганная группа “Самарский хутор”
- 22. Курганная группа “Вязовка”
- 23. Курганная группа “Соленое займище-2”
- 24. Одиночный курган “Соленое Займище-1”
- 25. Одиночный курган “Соленое Займище-2”
- 26. Одиночный курган “Соленое Займище-3”
- 27. Одиночный курган “Соленое Займище-4”
- 28. Одиночный курган “Соленый-1”
- 29. Одиночный курган “Соленый-2”
- 30. Одиночный курган “Соленый-3”

Масштаб: 1:250 000

0 2,5 5 7,5 10км

Рис. 2. Карта-схема Черноярского района Астраханской области с указанием расположения памятников археологии стоящих на государственной охране.

1. Одиночный курган “Ушаковский - II”	78. Курганная группа “Сырмолотов - III”	155. Курганная группа “Зубовка - V”
2. Курганная группа “Ушаковская - I”	79. Одиночный курган “Сырмолотов - VIII”	156. Курганная группа “Старица - VII”
3. Курганная группа “Бирючий - I”	80. Курганная группа “Каменный Яр - II”	157. Курганная группа “Зубовка - IV”
4. Курганная группа “Бирючий - II”	81. Курганная группа “Каменный Яр - I”	158. Курганная группа “Зубовка - III”
5. Одиночный курган “Бирючий - I”	82. Одиночный курган “Каменный Яр - I”	159. Одиночный курган “Зубовка - I”
6. Одиночный курган “Жарков - I”	83. Курганная группа “Раздольная - I”	160. Курганная группа “Зубовка - II”
7. Курганная группа “Жаркова - II”	84. Курганная группа “Раздольная - II”	161. Курганная группа “Зубовка - I”
8. Курганная группа “Жаркова - I”	85. Одиночный курган “Раздольный - II”	162. Курганная группа “Грачева - I”
9. Одиночный курган “Ушаковский - III”	86. Одиночный курган “Раздольный - I”	163. Курганная группа “Грачева - III”
10. Одиночный курган “Ушаковский - IV”	87. Одиночный курган “Сырмолотов - VI”	164. Курганная группа “Грачева - II”
11. Курганная группа “Алешкина - I”	88. Одиночный курган “Сырмолотов - V”	165. Одиночный курган “Грачев - II”
12. Курганная группа “Алешкина - II”	89. Курганная группа “Сырмолотов - II”	166. Одиночный курган “Грачев - I”
13. Курганная группа “Алешкина - III”	90. Одиночный курган “Сырмолотов - III”	167. Одиночный курган “Марчуков - I”
14. Одиночный курган “Алешкин - I”	91. Одиночный курган “Сырмолотов - II”	168. Одиночный курган “Барановский - I”
15. Одиночный курган “Муковников - I”	92. Одиночный курган “Сырмолотов - VII”	169. Курганная группа “Соленое Займище - IV”
16. Курганная группа “Муковникова - I”	93. Одиночный курган “Сырмолотов - I”	170. Курганная группа “Соленое Займище - V”
17. Курганная группа “Малоканская - I”	94. Курганная группа “Рубцова - I”	171. Одиночный курган “Соленое Займище - VI”
18. Курганная группа “Малоканская - II”	95. Курганная группа “Ики-Манлан - I”	172. Одиночный курган “Соленое Займище - VII”
19. Курганная группа “Пушкина - I”	96. Курганная группа “Ики-Манлан - II”	173. Курганная группа “Шарсек - III”
20. Курганная группа “Солодники - I”	97. Курганная группа “Ики-Манлан - III”	174. Курганная группа “Шарсек - I”
21. Курганная группа “Солодники - II”	98. Одиночный курган “Рубцов - II”	175. Курганная группа “Шарсек - II”
22. Курганная группа “Солодники - III”	99. Одиночный курган “Трубчатый - I”	176. Курганная группа “Шарсек - IV”
23. Одиночный курган “Епихин - I”	100. Одиночный курган “Кузьмин - VII”	177. Курганная группа “Шарсек - V”
24. Курганная группа “Епихина - I”	101. Одиночный курган “Кузьмин - VIII”	178. Курганная группа “Соленое Займище - III”
25. Курганная группа “Маейкина - I”	102. Одиночный курган “Кузьмин - IX”	179. Одиночный курган “Соленое Займище - IV”
26. Курганная группа “Маейкина - II”	103. Курганная группа “Кузьмина - I”	180. Одиночный курган “Соленое Займище - VIII”
27. Курганная группа “Новоказачья - I”	104. Одиночный курган “Кузьмин - VI”	181. Одиночный курган “Соленое Займище - XI”
28. Одиночный курган “Новоказачий - I”	105. Одиночный курган “Кузьмин - V”	182. Одиночный курган “Соленое Займище - X”
29. Одиночный курган “Щепкин - I”	106. Одиночный курган “Кузьмин - IV”	183. Одиночный курган “Соленое Займище - IX”
30. Одиночный курган “Щепкин - II”	107. Одиночный курган “Кузьмин - III”	184. Одиночный курган “Соленое Займище - V”
31. Курганная группа “Щепкина - I”	108. Одиночный курган “Кузьмин - II”	185. Одиночный курган “Ленинский - I”
32. Курганная группа “Щепкина - II”	109. Одиночный курган “Сыртовой - VII”	186. Курганная группа “Ленинская - II”
33. Курганная группа “Щепкина - III”	110. Курганная группа “Сыртовая - II”	187. Курганная группа “Ленинская - I”
34. Курганная группа “Самарский Хутор - V”	111. Одиночный курган “Сыртовой - VI”	188. Курганная группа “Ленинская - III”
35. Курганная группа “Самарский Хутор - III”	112. Курганная группа “Сыртовая - III”	189. Одиночный курган “Ленинский - III”
36. Курганная группа “Самарский Хутор - IV”	113. Одиночный курган “Сыртовой - VIII”	190. Курганная группа “Ленинская - IV”
37. Курганная группа “Самарский Хутор - II”	114. Одиночный курган “Сыртовой - V”	191. Курганная группа “Ленинская - V”
38. Одиночный курган “Масейкин - I”	115. Курганная группа “Сыртовая - IV”	192. Курганная группа “Чуткина - VI”
39. Курганная группа “Масейкина - III”	116. Одиночный курган “Сыртовой - IV”	193. Одиночный курган “Ленинский - II”
40. Одиночный курган “Масейкин - II”	117. Одиночный курган “Сыртовой - III”	194. Курганная группа “Соленое Займище - VI”
41. Одиночный курган “Новоказачий - II”	118. Одиночный курган “Дальняя буровая - V”	195. Курганная группа “Соленое Займище - VII”
42. Одиночный курган “Солодники - I”	119. Курганная группа “Дальняя буровая - II”	196. Курганная группа “Чуткина - II”
43. Курганная группа “Солодники - IV”	120. Одиночный курган “Дальняя буровая - VI”	197. Курганная группа “Чуткина - I”
44. Одиночный курган “Солодники - II”	121. Одиночный курган “Дальняя буровая - VII”	198. Курганная группа “Чуткина - III”
45. Одиночный курган “Солодники - III”	122. Одиночный курган “Дальняя буровая - VIII”	199. Курганная группа “Чуткина - IV”
46. Курганная группа “Солодники - V”	123. Одиночный курган “Дальняя буровая - IV”	200. Курганная группа “Чуткина - V”
47. Одиночный курган “Солодники - IV”	124. Одиночный курган “Дальняя буровая - III”	201. Курганная группа “Чуткина - VI”
48. Курганная группа “Антонова - I”	125. Одиночный курган “Дальняя буровая - II”	202. Курганная группа “Чуткина - VII”
49. Одиночный курган “Антонов - I”	126. Одиночный курган “Дальняя буровая - I”	203. Одиночный курган “Чуткин - I”
50. Одиночный курган “Антонов - II”	127. Курганная группа “Романцова - I”	204. Курганная группа “Рыбацкая - II”
51. Курганная группа “Митькина впадина - I”	128. Курганная группа “Романцова - II”	205. Одиночный курган “Рыбацкий - III”
52. Одиночный курган “Митькина впадина - I”	129. Курганная группа “Романцова - III”	206. Одиночный курган “Рыбацкий - II”
53. Одиночный курган “Митькина впадина - II”	130. Курганная группа “Романцова - IV”	207. Курганная группа “Рыбацкая - I”
54. Курганная группа “Сочкина - I”	131. Одиночный курган “Поды - I”	208. Одиночный курган “Рыбацкий - I”
55. Курганная группа “Сочкина - II”	132. Одиночный курган “Поды - II”	209. Одиночный курган “Нарын-Хара - X”
56. Одиночный курган “Сочкин - III”	133. Одиночный курган “Поды - III”	210. Одиночный курган “Нарын-Хара - IX”
57. Курганная группа “Сочкина - III”	134. Курганная группа “Поды - I”	211. Одиночный курган “Нарын-Хара - VIII”
58. Одиночный курган “Сочкин - IV”	135. Одиночный курган “Старица - IX”	212. Одиночный курган “Нарын-Хара - I”
59. Курганная группа “Сочкина - IV”	136. Курганная группа “Старица - XV”	213. Одиночный курган “Нарын-Хара - II”
60. Одиночный курган “Сочкин - I”	137. Курганная группа “Старица - XVII”	214. Одиночный курган “Нарын-Хара - III”
61. Одиночный курган “Сочкин - II”	138. Курганная группа “Старица - XVI”	215. Одиночный курган “Нарын-Хара - VI”
62. Курганная группа “Ветла”	139. Одиночный курган “Старица - VIII”	216. Одиночный курган “Нарын-Хара - V”
63. Одиночный курган “Кустики - I”	140. Курганная группа “Старица - XIV”	217. Одиночный курган “Нарын-Хара - VII”
64. Курганная группа “Шамеева - I”	141. Одиночный курган “Старица - VII”	218. Курганная группа “Нарын-Хара - II”
65. Курганная группа “Шамеева - II”	142. Курганная группа “Старица - XIII”	219. Курганная группа “Нарын-Хара - I”
66. Курганная группа “Шамеева - III”	143. Одиночный курган “Старица - VI”	220. Одиночный курган “Нарын-Хара - VI”
67. Курганная группа “Бундина - II”	144. Одиночный курган “Старица - V”	221. Одиночный курган “Кривая Лука - I”
68. Курганная группа “Бундина - III”	145. Одиночный курган “Старица - IV”	
69. Курганная группа “Бундина - I”	146. Одиночный курган “Старица - I”	
70. Курганная группа “Казенная - I”	147. Курганная группа “Старица - XI”	
71. Одиночный курган “Казенный - I”	148. Одиночный курган “Старица - III”	
72. Одиночный курган “Казенный - II”	149. Курганная группа “Старица - XII”	
73. Одиночный курган “Казенный - III”	150. Одиночный курган “Старица - II”	
74. Курганная группа “Максимова - I”	151. Курганная группа “Старица - X”	
75. Курганная группа “Рубцова - II”	152. Курганная группа “Старица - IX”	
76. Одиночный курган “Рубцов - I”	153. Курганная группа “Старица - VIII”	
77. Одиночный курган “Сырмолотов - IV”	154. Одиночный курган “Зубовка - II”	

Рис. 2а. Приложение к рисунку 2, памятники археологии выявленные в ходе разведок 2021г.

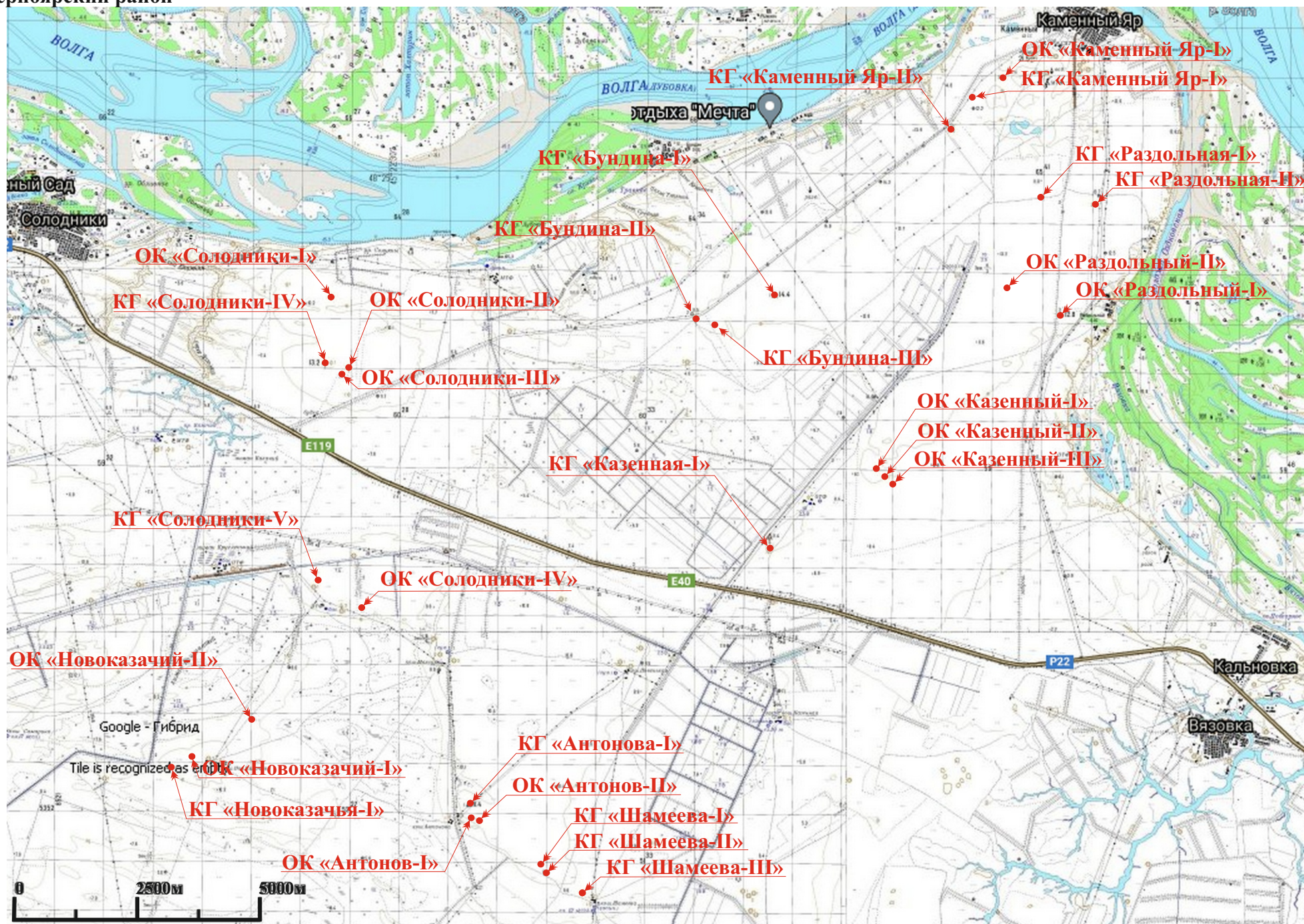


Рис. 211. Карта-схема участка Черноярского района с объектами археологического наследия, выявленными в 2021 году.



Рис. 212. Спутниковый снимок («ESRI ArkGIS.Imagery», сборка от 2.12.2020.) участка Черноярского района с объектами археологического наследия, выявленными в 2021 году.

ГОСУДАРСТВЕННОЕ АВТОНОМНОЕ УЧРЕЖДЕНИЕ
АСТРАХАНСКОЙ ОБЛАСТИ
«НАУЧНО-ПРОИЗВОДСТВЕННОЕ УЧРЕЖДЕНИЕ «НАСЛЕДИЕ»



*Астраханское
Археологическое
наследие*

ОТЧЁТ

об археологических разведках в Черноярском и Енотаевском районах
Астраханской области по Открытому листу от 10.06.2021г. № 0911-2021 в
2021 году.

ТОМ IV

Исследователь:

Т.Ю. Гречкина

Директор:

С.А. Жарикова



АСТРАХАНЬ 2023 г.

Альбом иллюстраций

Рис. 324 - 632

Краткие сведения об объекте исследования:

1. Курганная группа «Каменный Яр - II»
2. Черноярский район Астраханской области, ЮФО.
3. Бассейн реки Волга.
4. Координаты центра кургана №1: 48°25'30,4 с.ш. и 45°31'35,3" в.д.
5. Курганный могильник.
6. 2021 г. - Гречкина Т.Ю.
7. Не установлена.
8. Разведка без шурфовки.
9. Находки отсутствуют.

АЭ ААН - 2021
Астраханская область
Черноярский район
Курганная группа
«Каменный Яр-II»

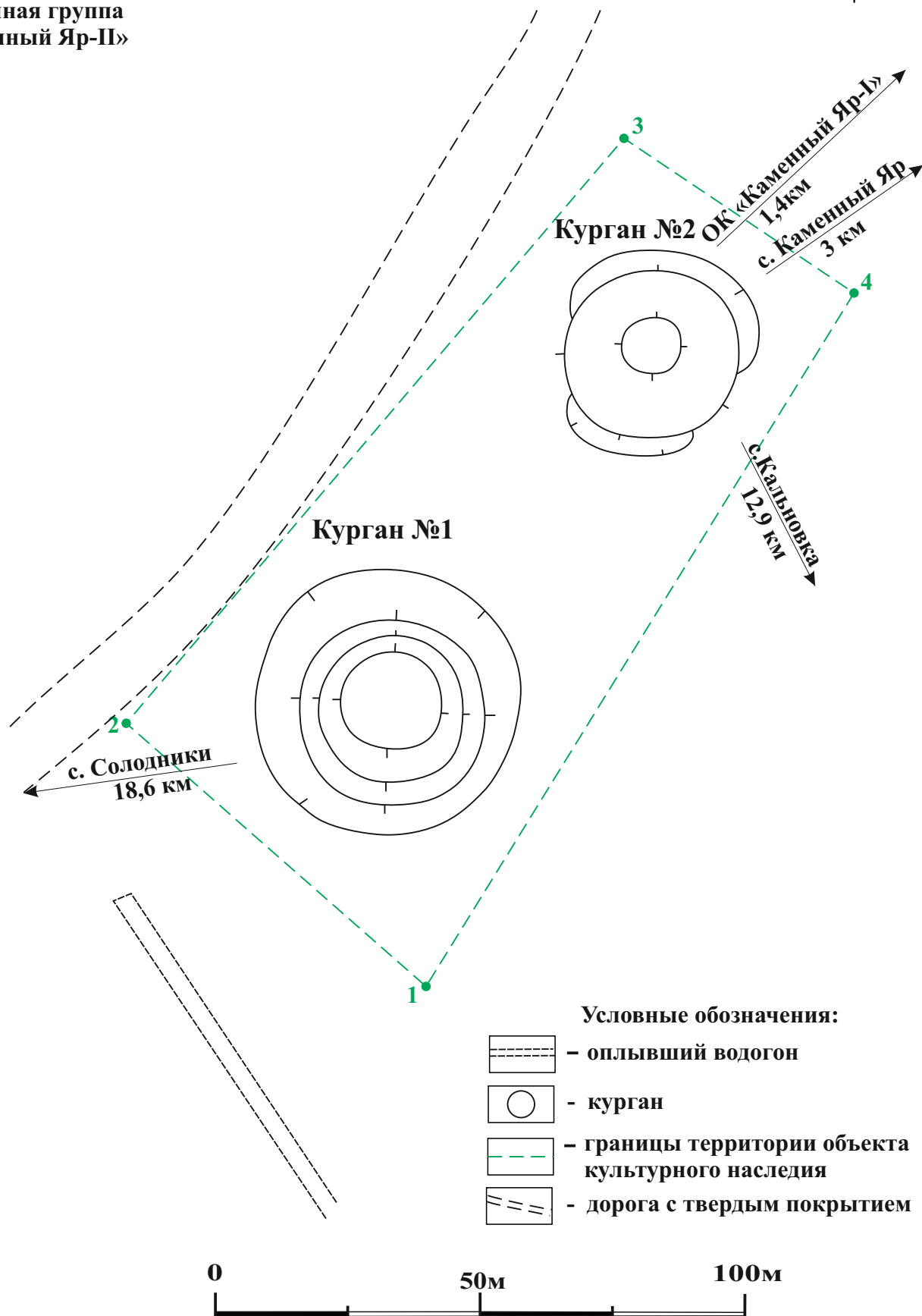


Рис. 430. План-схема курганной группы «Каменный Яр-II».

АЭ ААН - 2021
Астраханская область
Черноярский район
Курганная группа
«Каменный Яр-II»



Рис. 431. Курганная группа «Каменный Яр-II», снимок со спутника «ESRI ArkGIS.Imagery». Дата сборки 12.12.2020 г.

АЭ ААН - 2021
Астраханская область
Черноярский район
Курганная группа
«Каменный Яр - II»



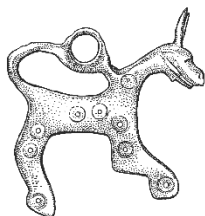
Рис. 432. Курганная группа «Каменный Яр - II», курган №1. Вид с СВ.



Рис. 433. Курганная группа «Каменный Яр - II», курган №2. Вид с запада.

Приложение 3
к акту экспертизы

Справка ФГБУН Институт археологии РАН от 10.07.23 № 217-2



10.07.23

217-2

СПРАВКА

о принятии научного отчета на постоянное хранение в составе научно-отраслевого архива Института археологии РАН

Во исполнение постановления Правительства Российской Федерации от 20 февраля 2014 г. № 17 «Об утверждении Правил выдачи, приостановления и прекращения действия разрешений (открытых листов) на проведение работ по выявлению и изучению объектов археологического наследия» и в соответствии с распоряжением президиума Российской академии наук от 6 октября 2009 г. № 14200-772 настоящая справка подтверждает факт принятия на постоянное хранение в составе научно-отраслевого архива Института археологии РАН научного отчета об археологических разведках в Черноярском и Енотаевском районах Астраханской области по Открытому листу от 10.06.2021 г. № 0911-2021 в 2021 г.

(наименование научного отчета)

выполненного Гречкиной Татьяной Юрьевной

(фамилия, имя, отчество автора(ов))

в соответствии с выданным разрешением (открытым листом) № 00911(разведки) от «10» Июня 2021 года. (Гречкина Т.Ю.)

Решение Научного совета по полевым исследованиям протокол № 24 от «7» Июля 2023 года.

Заключение по Отчету прилагается.

Председатель Научного совета
по полевым исследованиям, д.и.н.

А.А. Масленников/

Приложение 4
к акту экспертизы

Выкопировка из распоряжения Службы государственной охраны объектов культурного наследия Астраханской области от 01 декабря 2022 № 0030-р



**СЛУЖБА
ГОСУДАРСТВЕННОЙ ОХРАНЫ
ОБЪЕКТОВ КУЛЬТУРНОГО НАСЛЕДИЯ
АСТРАХАНСКОЙ ОБЛАСТИ**

РАСПОРЯЖЕНИЕ

01 декабря 2022

№ 0030-12

О включении в перечень выявленных объектов культурного наследия

В соответствии с Федеральным законом от 25.06.2002 № 73-ФЗ «Об объектах культурного наследия (памятниках истории и культуры) народов Российской Федерации», Законом Астраханской области от 30 декабря 2005 г. № 94/2005-ОЗ «Об объектах культурного наследия (памятниках истории и культуры) народов Российской Федерации, расположенных на территории Астраханской области» и на основании положения о службе государственной охраны объектов культурного наследия Астраханской области, утвержденного постановлением Правительства Астраханской области от 13.12.2016 № 444-П:

1. Включить в перечень выявленных объектов культурного наследия следующие объекты, расположенные в Черноярском районе Астраханской области:

№	Наименование	Адресные ориентиры	Координаты центра курганной насыпи
1	Одиночный курган «Ушаковский-II»	В 7км к западу от с. Ушаковка, в 7,5км к востоку от с. Райгород (Волгоградская обл.), и в 19,3км к ЗСЗ от с. Солодники	48°25'24.1" с.ш. 45°01'08.8" в.д.
2	Курганная группа «Ушаковская-I»	В 6,6км к ЗЮЗ от с. Ушаковка, в 8,3км к ВЮВ от с. Райгород (Волгоградской обл.) и в 18,3 км к ЗЮЗ от с. Солодники	Курган №1: 48°24'26.5" с.ш. 45°01'37.5" в.д. Курган №2: 48°24'26.9" с.ш. 45°01'38.3" в.д. Курган №3: 48°24'26.5" с.ш. 45°01'40.5" в.д. Курган №4: 48°24'27.2" с.ш. 45°01'43.8" в.д. Курган №5: 48°24'26.9" с.ш. 45°01'46.7" в.д.

	«Сырмолотов- VIII»	Солодники, в 15,4км к ЮЮЗ от с. Кальновка и в 27,8км к югу от с. Каменный Яр	
80	Одиночный курган «Каменный Яр-I»	В 1,7км к ЮЗ от с. Каменный Яр, в 19,8км к ВСВ от с. Солодники и в 13,3км к ССЗ от с. Кальновка	48°26'03.8" с.ш. 45°32'29.0" в.д.
81	Курганная группа «Каменный Яр-I»	В 2,5км к ЗЮЗ от с. Каменный Яр, в 19км к ВСВ от с. Солодники и в 13,1км к ССЗ от с. Кальновка	Курган №1: 48°25'47.1" с.ш. 45°31'53.8" в.д. Курган №2: 48°25'47.8" с.ш. 45°31'56.9" в.д.
82	Курганная группа «Каменный Яр-II»	В 3км к ЮЗ от с. Каменный Яр, в 18,6км к ВСВ от с. Солодники и в 12,9км к ССЗ от с. Кальновка	Курган №1: 48°25'30.4" с.ш. 45°31'35.3" в.д. Курган №2: 48°25'32.5" с.ш. 45°31'37.7" в.д.
83	Курганная группа «Раздольная-I»	В 2,8км к СЗ от хутора Раздольный, 3,3км к югу от с. Каменный Яр, в 20,2км к востоку от с. Солодники и в 10,8км к ССЗ от с. Кальновка	Курган №1: 48°24'43.7" с.ш. 45°33'07.2" в.д. Курган №2: 48°24'44.7" с.ш. 45°33'05.1" в.д.
84	Курганная группа «Раздольная-II»	В 2,4км к северу от хутора Раздольный, 3,3км к югу от с. Каменный Яр, в 21,4км к востоку от с. Солодники и в 10,3км к северу от с. Кальновка	Курган №1: 48°24'42.3" с.ш. 45°34'00.3" в.д. Курган №2: 48°24'40.9" с.ш. 45°34'02.7" в.д.
85	Одиночный курган «Раздольный-II»	В 2км к ЗСЗ от хутора Раздольный, 5,4км к ЮЮЗ от с. Каменный Яр, в 19,6км к востоку от с. Солодники и в 9,3км к ССЗ от с. Кальновка	48°23'40.5" с.ш. 45°32'33.2" в.д.
86	Одиночный курган «Раздольный-I»	В 0,9км к ЗСЗ от хутора Раздольный, 5,6км к югу от с. Каменный Яр, в 20,7км к востоку от с. Солодники и в 8,5км к ССЗ от с. Кальновка	48°23'40.5" с.ш. 45°32'33.2" в.д.
87	Одиночный курган «Сырмолотов- VI»	В 3,6км к северу от хутора Сырмолотов, в 30,4км к ЮВ от с. Солодники, в 15,5км к ЮЮЗ от с. Кальновка и в 26,4км к югу от с. Каменный Яр	48°12'16.9" с.ш. 45°33'43.0" в.д.
88	Одиночный курган «Сырмолотов- V»	В 3,6км к ССЗ от хутора Сырмолотов, в 30,2км к ЮВ от с. Солодники, в 13,7км к ЮЮЗ от с. Кальновка и в 26,5км к югу от с. Каменный Яр	48°12'13.5" с.ш. 45°33'25.9" в.д.
89	Одиночный курган «Сырмолотов- III»	В 3,3км к ССВ от хутора Сырмолотов, в 31,6км к ЮВ от с. Солодники, в 13,6км к ЮЮЗ от с. Кальновка и в 26,7км к югу от с. Каменный Яр	48°12'06.1" с.ш. 45°34'47.3" в.д.
90	Одиночный курган «Сырмолотов-II»	В 3,1км к ССВ от хутора Сырмолотов, в 31,7км к ЮВ от с. Солодники, в 13,7км к ЮЮЗ от с. Кальновка и в 27,2км к ЗЮЗ от с. Старица	48°12'01.2" с.ш. 45°34'47.0" в.д.

	курган «Нарын-Хара-III»	Хара, в 28,1км к ЮЗ от с. Соленое Займище, в 52,1км к югу от с. Старица и в 38,7км к ЮЗ от с. Черный Яр	45°52'10.9" в.д.
215	Одиночный курган «Нарын-Хара-IV»	В 2,5км к ЮЮЗ от лимана Нарын- Хара, в 28,2км к ЮЗ от с. Соленое Займище, в 52,2км к югу от с. Старица и в 38,8км к ЮЗ от с. Черный Яр	47°44'19.5" с.ш. 45°52'11.5" в.д.
216	Одиночный курган «Нарын-Хара-V»	В 2,6км к ЮЮЗ от лимана Нарын- Хара, в 28,2км к ЮЗ от с. Соленое Займище, в 52,4км к югу от с. Старица и в 39км к ЮЗ от с. Черный Яр	47°44'13.5" с.ш. 45°52'16.0" в.д.
217	Одиночный курган «Нарын-Хара-VI»	В 4,2км к ЮВ от лимана Нарын- Хара, в 25км к ЮЗ от с. Соленое Займище, в 51,6км к югу от с. Старица и в 36,9км к ЮЮЗ от с. Черный Яр	47°44'29.8" с.ш. 45°55'53.2" в.д.
218	Одиночный курган «Нарын-Хара- VII»	В 3,7км к ЮВ от лимана Нарын- Хара, в 25км к ЮЗ от с. Соленое Займище, в 51,6км к югу от с. Старица и в 37км к ЮЮЗ от с. Черный Яр	47°44'30.6" с.ш. 45°55'27.9" в.д.
219	Курганная группа «Нарын-Хара-I»	В 4км к ЮВ от лимана Нарын- Хара, в 25,1км к ЮЗ от с. Соленое Займище, в 51,6км к югу от с. Старица и в 36,9км к ЮЮЗ от с. Черный Яр	Курган №1: 47°44'29.5" с.ш. 45°55'45.0" в.д. Курган №2: 47°44'30.1" с.ш. 45°55'42.7" в.д.
220	Курганная группа «Нарын-Хара-II»	В 3,8км к ЮВ от лимана Нарын- Хара, в 25,2км к ЮЗ от с. Соленое Займище, в 51,6км к югу от с. Старица и в 36,9км к ЮЮЗ от с. Черный Яр	Курган №1: 47°44'30.4" с.ш. 45°55'37.3" в.д. Курган №2: 47°44'30.4" с.ш. 45°55'34.4" в.д.

2. Отделу учета объектов культурного наследия (П.В. Попову) провести процедуры по определению собственников, пользователей земельных участков, на которых располагаются выявленные объекты культурного наследия, а также направить им соответствующую информацию, в порядке предусмотренном ст. 16.1 Федерального закона от 25.06.2002 № 73-ФЗ «Об объектах культурного наследия (памятниках истории и культуры) народов Российской Федерации».

3. Сектору финансово-правового и кадрового обеспечения службы государственной охраны объектов культурного наследия Астраханской области (А.Г. Гусейновой):

3.1. В срок не позднее трех рабочих дней со дня подписания направить копию настоящего распоряжения в министерство государственного управления, информационных технологий и связи Астраханской области для официального опубликования.

3.2. В семидневный срок после принятия направить копию настоящего распоряжения, в управление Министерства юстиции Российской Федерации по Астраханской области и поставщикам справочно-правовых систем ООО «АИЦ «Консультант Сервис» и ООО «ЦПП «Гарант».

3.3. Разместить данное распоряжение на официальном сайте службы.

Руководитель службы

A handwritten signature in black ink, consisting of a large, stylized initial 'G' followed by several loops and a final vertical stroke.

В.Ю. Григоршев

Приложение 5
к акту экспертизы

Выписка из Единого государственного реестра недвижимости от
21.10.2024г. № КУВИ-001/2024-258946618

Филиал публично-правовой компании "Роскадастр" по Астраханской области
полное наименование органа регистрации прав
Выписка из Единого государственного реестра недвижимости об объекте недвижимости




Сведения о характеристиках объекта недвижимости

На основании запроса от 21.10.2024, поступившего на рассмотрение 21.10.2024, сообщаем, что согласно записям Единого государственного реестра недвижимости:

Раздел 1 Лист 1

Земельный участок			
вид объекта недвижимости			
Лист № 1 раздела 1	Всего листов раздела 1: 3	Всего разделов: 5	Всего листов выписки: 9
21.10.2024г. № КУВИ-001/2024-258946618			
Кадастровый номер:	30:11:060103:208		
Номер кадастрового квартала:	30:11:060103		
Дата присвоения кадастрового номера:	20.07.2023		
Ранее присвоенный государственный учетный номер:	данные отсутствуют		
Местоположение:	Астраханская область, Черноярский район, в 7,8 км., по направлению на юго-запад от с. Каменный Яр		
Площадь:	496000 +/- 173		
Кадастровая стоимость, руб.:	465974.02		
Кадастровые номера расположенных в пределах земельного участка объектов недвижимости:	данные отсутствуют		
Кадастровые номера объектов недвижимости, из которых образован объект недвижимости:	30:11:000000:19		
Кадастровые номера образованных объектов недвижимости:	данные отсутствуют		
Категория земель:	Земли сельскохозяйственного назначения		
Виды разрешенного использования:	Для сельскохозяйственного производства		
Сведения о кадастровом инженере:	Шиянова Оксана Сергеевна, СНИЛС 137-169-129 69, договор на выполнение кадастровых работ от 02.08.2022 № 87, дата завершения кадастровых работ: 12.07.2023		
Сведения о лесах, водных объектах и об иных природных объектах, расположенных в пределах земельного участка:	данные отсутствуют		
Сведения о том, что земельный участок полностью расположен в границах зоны с особыми условиями использования территории, территории объекта культурного наследия, публичного сервитута:	данные отсутствуют		
Сведения о том, что земельный участок расположен в границах особой экономической зоны, территории опережающего развития, зоны территориального развития в Российской Федерации, игровой зоны:	данные отсутствуют		

полное наименование должности		ДОКУМЕНТ ПОДПИСАН ЭЛЕКТРОННОЙ ПОДПИСЬЮ	инициалы, фамилия
		Сертификат: 009F0BDC181A023B64597F1E2579BEFB50	
		Владелец: ФЕДЕРАЛЬНАЯ СЛУЖБА ГОСУДАРСТВЕННОЙ РЕГИСТРАЦИИ, КАДАСТРА И КАРТОГРАФИИ	
		Действителен: с 02.08.2024 по 26.10.2025	

Земельный участок			
вид объекта недвижимости			
Лист № 2 раздела 1	Всего листов раздела 1: 3	Всего разделов: 5	Всего листов выписки: 9
21.10.2024г. № КУВИ-001/2024-258946618			
Кадастровый номер:		30:11:060103:208	
Сведения о том, что земельный участок расположен в границах особо охраняемой природной территории, Байкальской природной территории и ее экологических зон, лесопарковом зеленом поясе, охотничьего угодья, лесничества:		Земельный участок расположен в границах: 30:00-11.16	
Сведения о расположении земельного участка и (или) расположенного на нем объекта недвижимости в границах территории, в отношении которой принято решение о резервировании земель для государственных или муниципальных нужд:		данные отсутствуют	
Сведения о результатах проведения государственного земельного надзора:		данные отсутствуют	
Сведения о расположении земельного участка в границах территории, в отношении которой утвержден проект межевания территории:		данные отсутствуют	
Условный номер земельного участка:		данные отсутствуют	
Сведения о принятии акта и (или) заключении договора, предусматривающих предоставление в соответствии с земельным законодательством исполнительным органом государственным органом власти или органом местного самоуправления, находящегося в государственной или муниципальной собственности земельного участка для строительства наемного дома социального использования или наемного дома коммерческого использования:		данные отсутствуют	
Сведения о том, что земельный участок или земельные участки образованы на основании решения об изъятии земельного участка и (или) расположенного на нем объекта недвижимости для государственных или муниципальных нужд:		данные отсутствуют	
Сведения о том, что земельный участок образован из земель или земельного участка, государственная собственность на которые не разграничена:		данные отсутствуют	
Сведения о наличии земельного спора о местоположении границ земельных участков:		данные отсутствуют	
Статус записи об объекте недвижимости:		Сведения об объекте недвижимости имеют статус "актуальные"	
Особые отметки:		Для данного земельного участка обеспечен доступ посредством земельного участка (земельных участков) с кадастровым номером (кадастровыми номерами): 30:11:000000:19. Сведения,	



ДОКУМЕНТ ПОДПИСАН
ЭЛЕКТРОННОЙ ПОДПИСЬЮ


Сертификат: 009F0BDC181A023B64597F1E2579BEFB50

Владелец: ФЕДЕРАЛЬНАЯ СЛУЖБА ГОСУДАРСТВЕННОЙ
РЕГИСТРАЦИИ, КАДАСТРА И КАРТОГРАФИИ
Действителен: с 02.08.2024 по 26.10.2025

полное наименование должности


инициалы, фамилия

Земельный участок			
вид объекта недвижимости			
Лист № 3 раздела 1	Всего листов раздела 1: 3	Всего разделов: 5	Всего листов выписки: 9
21.10.2024г. № КУВИ-001/2024-258946618			
Кадастровый номер:		30:11:060103:208	
		необходимые для заполнения раздела: 4 - Сведения о частях земельного участка, отсутствуют.	
Получатель выписки:		Зараменская Наталия Валентиновна, действующий(ая) на основании документа "" СЛУЖБА ГОСУДАРСТВЕННОЙ ОХРАНЫ ОБЪЕКТОВ КУЛЬТУРНОГО НАСЛЕДИЯ АСТРАХАНСКОЙ ОБЛАСТИ	


	 <p>ДОКУМЕНТ ПОДПИСАН ЭЛЕКТРОННОЙ ПОДПИСЬЮ</p>	
полное наименование должности	<p>Сертификат: 009F0BDC181A023B64597F1E2579BEFB50</p> <p>Владелец: ФЕДЕРАЛЬНАЯ СЛУЖБА ГОСУДАРСТВЕННОЙ РЕГИСТРАЦИИ, КАДАСТРА И КАРТОГРАФИИ</p> <p>Действителен: с 02.08.2024 по 26.10.2025</p>	инициалы, фамилия

Выписка из Единого государственного реестра недвижимости об объекте недвижимости
Сведения о зарегистрированных правах

Земельный участок				
вид объекта недвижимости				
Лист № 1 раздела 2		Всего листов раздела 2: 2	Всего разделов: 5	Всего листов выписки: 9
21.10.2024г. № КУВИ-001/2024-258946618				
Кадастровый номер:		30:11:060103:208		
1	Правообладатель (правообладатели):	1.1	Бахмутов Рафаэль Назирович, 14.07.1978, с. Каменный Яр Черноярского района Астраханской области, Российская Федерация, СНИЛС 077-584-313 03 Паспорт гражданина Российской Федерации серия 18 24 №022112, выдан 01.09.2023, ГУ МВД России по Волгоградской области обл. Волгоградская, г. Волгоград, пр-кт. им Героев Сталинграда, д. 56, кв. 20	
	Сведения о возможности предоставления третьим лицам персональных данных физического лица:	1.1.1	данные отсутствуют	
2	Вид, номер, дата и время государственной регистрации права:	2.1	Собственность 30:11:060103:208-30/053/2023-3 30.10.2023 12:27:42	
3	Сведения об осуществлении государственной регистрации сделки, права без необходимого в силу закона согласия третьего лица, органа:	3.1	данные отсутствуют	
4	Ограничение прав и обременение объекта недвижимости:	не зарегистрировано		
5	Договоры участия в долевом строительстве:	не зарегистрировано		
6	Заявленные в судебном порядке права требования:	данные отсутствуют		
7	Сведения о возможности предоставления третьим лицам персональных данных физического лица	данные отсутствуют		
8	Сведения о возражении в отношении зарегистрированного права:	данные отсутствуют		
9	Сведения о наличии решения об изъятии объекта недвижимости для государственных и муниципальных нужд:	данные отсутствуют		
10	Сведения о невозможности государственной регистрации без личного участия правообладателя или его законного представителя:	данные отсутствуют		

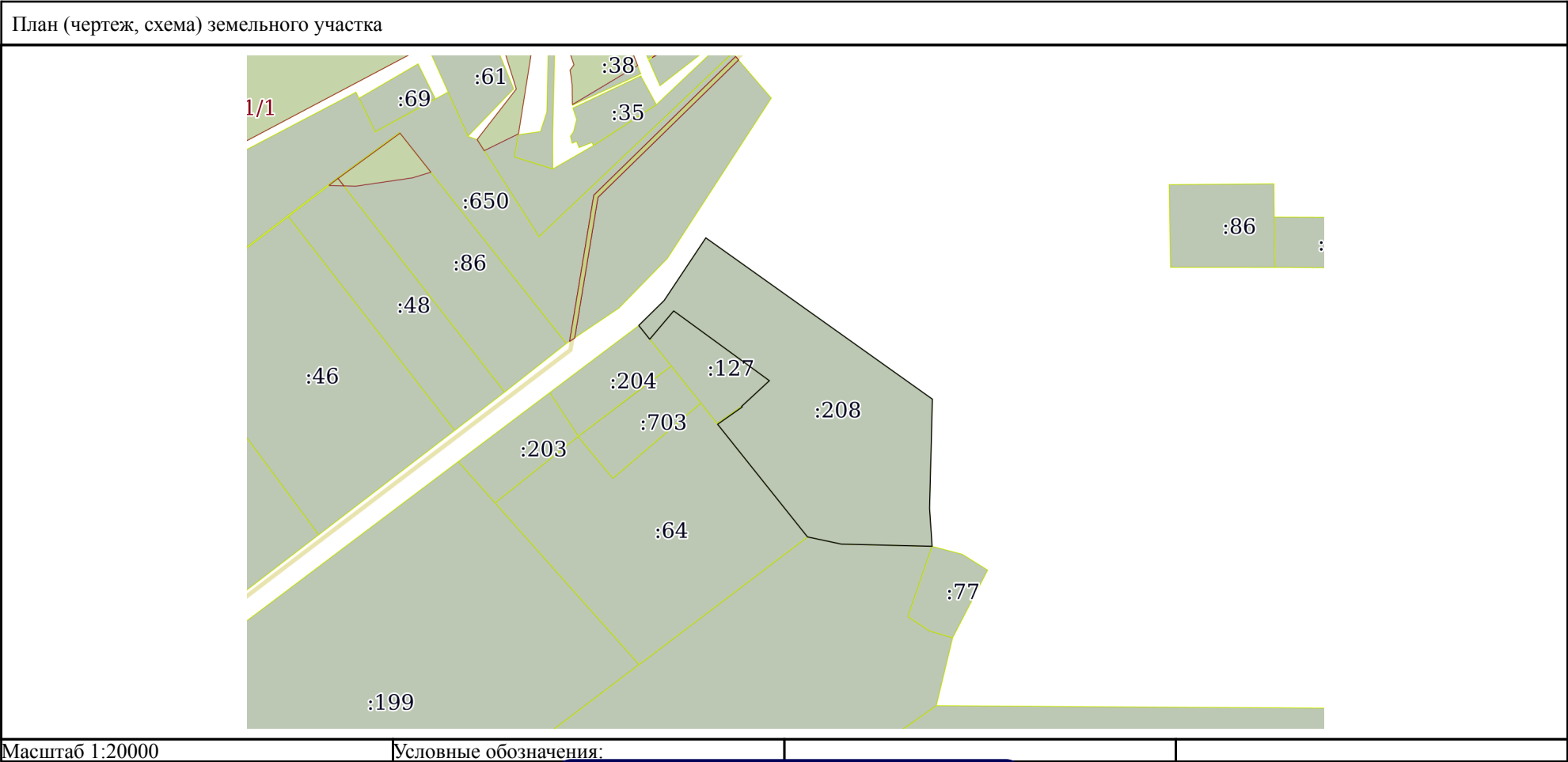
полное наименование должности	 ДОКУМЕНТ ПОДПИСАН ЭЛЕКТРОННОЙ ПОДПИСЬЮ Сертификат: 009F0BDC181A023B64597F1E2579BEFB50 Владелец: ФЕДЕРАЛЬНАЯ СЛУЖБА ГОСУДАРСТВЕННОЙ РЕГИСТРАЦИИ, КАДАСТРА И КАРТОГРАФИИ Действителен: с 02.08.2024 по 26.10.2025	инициалы, фамилия


Земельный участок			
вид объекта недвижимости			
Лист № 2 раздела 2	Всего листов раздела 2: 2	Всего разделов: 5	Всего листов выписки: 9
21.10.2024г. № КУВИ-001/2024-258946618			
Кадастровый номер:		30:11:060103:208	
11	Правопритязания и сведения о наличии поступивших, но не рассмотренных заявлений о проведении государственной регистрации права (перехода, прекращения права), ограничения права или обременения объекта недвижимости, сделки в отношении объекта недвижимости:	отсутствуют	
11	Сведения о невозможности государственной регистрации перехода, прекращения, ограничения права на земельный участок из земель сельскохозяйственного назначения:	данные отсутствуют	

полное наименование должности	 ДОКУМЕНТ ПОДПИСАН ЭЛЕКТРОННОЙ ПОДПИСЬЮ Сертификат: 009F0BDC181A023B64597F1E2579BEFB50 Владелец: ФЕДЕРАЛЬНАЯ СЛУЖБА ГОСУДАРСТВЕННОЙ РЕГИСТРАЦИИ, КАДАСТРА И КАРТОГРАФИИ Действителен: с 02.08.2024 по 26.10.2025	инициалы, фамилия

Выписка из Единого государственного реестра недвижимости об объекте недвижимости
Описание местоположения земельного участка

Земельный участок			
вид объекта недвижимости			
Лист № 1 раздела 3	Всего листов раздела 3: 1	Всего разделов: 5	Всего листов выписки: 9
21.10.2024г. № КУВИ-001/2024-258946618			
Кадастровый номер:		30:11:060103:208	




полное наименование должности	<div><p>ДОКУМЕНТ ПОДПИСАН ЭЛЕКТРОННОЙ ПОДПИСЬЮ</p><p>Сертификат: 009F0BDC181A023B64597F1E2579BEFB50</p><p>Владелец: ФЕДЕРАЛЬНАЯ СЛУЖБА ГОСУДАРСТВЕННОЙ РЕГИСТРАЦИИ, КАДАСТРА И КАРТОГРАФИИ</p><p>Действителен: с 02.08.2024 по 26.10.2025</p></div>	инициалы, фамилия

Выписка из Единого государственного реестра недвижимости об объекте недвижимости
Описание местоположения земельного участка

Земельный участок			
вид объекта недвижимости			
Лист № 1 раздела 3.1		Всего листов раздела 3.1: 2	Всего разделов: 5
Всего листов выписки: 9			
21.10.2024г. № КУВИ-001/2024-258946618			
Кадастровый номер:		30:11:060103:208	

Описание местоположения границ земельного участка							
№ п/п	Номер точки		Дирекционный угол	Горизонтальное проложение, м	Описание закрепления на местности	Кадастровые номера смежных участков	Сведения об адресах правообладателей смежных земельных участков
	начальн ая	конечн ая					
1	2	3	4	5	6	7	8
1	1.1.1	1.1.2	33°37.7`	254.86	данные отсутствуют	данные отсутствуют	данные отсутствуют
2	1.1.2	1.1.3	125°27.9`	942.21	данные отсутствуют	данные отсутствуют	данные отсутствуют
3	1.1.3	1.1.4	181°30.1`	369.96	данные отсутствуют	данные отсутствуют	данные отсутствуют
4	1.1.4	1.1.5	176°8.2`	129.09	данные отсутствуют	данные отсутствуют	данные отсутствуют
5	1.1.5	1.1.6	271°22.9`	307.55	данные отсутствуют	30:11:000000:541	данные отсутствуют
6	1.1.5	1.1.5			данные отсутствуют	30:11:060103:77	данные отсутствуют
7	1.1.6	1.1.7	282°0.2`	117.23	данные отсутствуют	30:11:000000:541	данные отсутствуют
8	1.1.7	1.1.8	321°25.6`	488.26	данные отсутствуют	30:11:060301:64	Россия, Астраханская обл., Черноярский район, с. Каменный Яр, ул. Г.Тукая, дом №10; Россия, Астраханская обл., Черноярский район, с. Каменный Яр, пос. Раздольный, дом №2; Астраханская обл., Черноярский район, с. Каменный Яр, ул. Молодежная, дом №4; Астраханская обл., Черноярский район, с. Каменный Яр, ул. Кузнечная, дом №11; Россия, Астраханская область, район. Черноярский, с. Каменный Яр, ул. Школьная, д. 7; Российская Федерация, Волгоградская обл., г. Волгоград, пр. Героев Сталинграда, дом №29, кв. 134; Россия, Астраханская обл., Черноярский район, с. Каменный Яр, ул. Молодежная, дом №2
9	1.1.8	1.1.9	54°55.6`	101.86	данные отсутствуют	данные отсутствуют	данные отсутствуют
10	1.1.9	1.1.10	315°33.4`	2.91	данные отсутствуют	данные отсутствуют	данные отсутствуют
11	1.1.10	1.1.11	47°14.2`	128.16	данные отсутствуют	30:11:000000:127	Россия, Астраханская обл., Черноярский район, с. Каменный Яр, ул. Степная, дом №26

полное наименование должности		 ДОКУМЕНТ ПОДПИСАН ЭЛЕКТРОННОЙ ПОДПИСЬЮ Сертификат: 009F0BDC181A023B64597F1E2579BEFB50 Владелец: ФЕДЕРАЛЬНАЯ СЛУЖБА ГОСУДАРСТВЕННОЙ РЕГИСТРАЦИИ, КАДАСТРА И КАРТОГРАФИИ Действителен: с 02.08.2024 по 26.10.2025	инициалы, фамилия

Земельный участок									
вид объекта недвижимости									
Лист № 2 раздела 3.1				Всего листов раздела 3.1: 2		Всего разделов: 5		Всего листов выписки: 9	
21.10.2024г. № КУВИ-001/2024-258946618									
Кадастровый номер:				30:11:060103:208					
1	2	3	4	5	6	7	8		
12	1.1.11	1.1.12	306°7.5`	401.16	данные отсутствуют	30:11:000000:127	Россия, Астраханская обл., Черноярский район, с. Каменный Яр, ул. Степная, дом №26		
13	1.1.12	1.1.13	220°15.0`	125.7	данные отсутствуют	30:11:000000:127	Россия, Астраханская обл., Черноярский район, с. Каменный Яр, ул. Степная, дом №26		
14	1.1.13	1.1.14	321°25.6`	59.69	данные отсутствуют	30:11:060301:204	416246, обл. Астраханская, р-н. Черноярский, с. Каменный Яр, ул. Ленина, д. 12		
15	1.1.14	1.1.1	45°27.8`	120.76	данные отсутствуют	данные отсутствуют	данные отсутствуют		



ДОКУМЕНТ ПОДПИСАН
ЭЛЕКТРОННОЙ ПОДПИСЬЮ

Сертификат: 009F0BDC181A023B64597F1E2579BEFB50
Владелец: ФЕДЕРАЛЬНАЯ СЛУЖБА ГОСУДАРСТВЕННОЙ
РЕГИСТРАЦИИ, КАДАСТРА И КАРТОГРАФИИ
Действителен: с 02.08.2024 по 26.10.2025


полное наименование должности

инициалы, фамилия

Выписка из Единого государственного реестра недвижимости об объекте недвижимости
Описание местоположения земельного участка

Земельный участок			
вид объекта недвижимости			
Лист № 1 раздела 3.2	Всего листов раздела 3.2: 1	Всего разделов: 5	Всего листов выписки: 9
21.10.2024г. № КУВИ-001/2024-258946618			
Кадастровый номер:		30:11:060103:208	

Сведения о характерных точках границы земельного участка				
Система координат МСК-30, зона 1				
Номер точки	Координаты, м		Описание закрепления на местности	Средняя квадратичная погрешность определения координат характерных точек границ земельного участка, м
	X	Y		
1	2	3	4	5
1	651190.7	1261354.08	-	0.07
2	651402.91	1261495.22	-	0.07
3	650856.24	1262262.62	-	0.07
4	650486.41	1262252.93	-	0.07
5	650357.61	1262261.63	-	0.07
6	650365.03	1261954.17	-	0.07
7	650389.41	1261839.5	-	0.07
8	650771.14	1261535.06	-	0.07
9	650829.67	1261618.42	-	0.07
10	650831.75	1261616.38	-	0.07
11	650918.77	1261710.47	-	0.07
12	651155.27	1261386.44	-	0.07
13	651059.33	1261305.22	-	0.07
14	651106	1261268	-	0.07
1	651190.7	1261354.08	-	0.07

		 ДОКУМЕНТ ПОДПИСАН ЭЛЕКТРОННОЙ ПОДПИСЬЮ Сертификат: 009F0BDC181A023B64597F1E2579BEFB50 Владелец: ФЕДЕРАЛЬНАЯ СЛУЖБА ГОСУДАРСТВЕННОЙ РЕГИСТРАЦИИ, КАДАСТРА И КАРТОГРАФИИ Действителен: с 02.08.2024 по 26.10.2025			
полное наименование должности					
		инициалы, фамилия			

Приложение 6
к акту экспертизы

Копия контракта на проведение государственной
историко-культурной экспертизы

КОНТРАКТ ВОЗМЕЗДНОГО ОКАЗАНИЯ УСЛУГ № 8-Н/2024

г. Самара

«19» ноября 2024 года.

Государственное автономное учреждение Астраханской области «Научно-производственное учреждение «Наследие» (далее ГАУ АО «НПУ Наследие») в лице директора Назаровой Ларисы Викторовны, действующего на основании Устава, именуемый в дальнейшем Заказчик, с одной стороны и Гражданин Российской Федерации **Лебедева Надежда Викторовна**, являющийся плательщиком налога на профессиональный доход, именуемый в дальнейшем Эксперт (приказ Министерства культуры Российской Федерации от 12 сентября 2022 г. № 1603), с другой стороны, совместно именуемые в дальнейшем Стороны, с соблюдением требований Федерального закона от 18.07.2011 №223-ФЗ и Положением о закупке товаров, работ, услуг от 08.04.2024г. утверждённого в соответствии с частью 3 статьи 2 Федерального закона от 18 июля 2011 года N 223-ФЗ «О закупках товаров, работ, услуг отдельными видами юридических лиц», заключили настоящий контракт (далее – «Договор»), о нижеследующем.

1. Предмет Контракта

1.1. Эксперт обязуется по заданию Заказчика оказать услугу по проведению государственной историко-культурной экспертизы выявленных объектов археологического наследия, расположенных на территории Астраханской области, в целях обоснования целесообразности включения таких объектов в единый государственный реестр объектов культурного наследия (памятников истории и культуры) народов Российской Федерации (далее - услуги) в объеме, установленном действующим законодательством Российской Федерации, нормативными правовыми актами, регламентирующими вопросы проведения государственной историко-культурной экспертизы, Техническим заданием (Приложение № 1 к Контракту) (далее – Техническое задание), а Заказчик обязуется принять и оплатить оказанные услуги в порядке и на условиях, предусмотренных Контрактом.

1.2. Место выполнения работ: по месту нахождения Эксперта с выездом на место нахождения объекта в соответствии с Приложением № 1 к Техническому заданию.

1.3. Выполняемые Экспертом услуги должны соответствовать требованиям нормативно-правовых актов, регламентирующих вопросы проведения государственной историко-культурной экспертизы, Технического задания, условиям Контракта.

1.4. Существенными условиями Контракта для сторон являются: предмет Контракта, цена Контракта, сроки начала и окончания выполнения работ, качество оказания услуг.

2. Цена Контракта и порядок оплаты

2.1. **Цена Контракта составляет 380 000,00 (триста восемьдесят тысяч) рублей 00 коп. (без НДС 20%).**

2.2. В общую цену Контракта включены все расходы Исполнителя, необходимые для осуществления им своих обязательств по Контракту в полном объеме и надлежащего качества, в том числе все подлежащие к уплате налоги, сборы и другие обязательные платежи и иные расходы, связанные с оказанием услуги.

2.3. Оплата по Контракту производится в следующем порядке:

2.3.1. Оплата производится в безналичном порядке путем перечисления Заказчиком денежных средств на указанный в Контракте расчетный счет Эксперта.

2.3.2. Оплата осуществляется в рублях Российской Федерации за счет средств бюджета Астраханской области (субсидии на иные цели).

2.3.3. Эксперт в течение 5 (пяти) календарных дней с даты завершения оказания услуг предоставляет Заказчику для подписания акт сдачи-приёмки оказанных услуг, в котором указывает полную информацию о фактически оказанной услуге и счёт на оплату.

2.3.4. Заказчик уплачивает сумму, указанную в пункте 2.1. Договора, в течение 7 (семи) банковских дней с момента подписания Заказчиком Акта об оказании услуг на расчетный счёт Эксперта, указанный в Контракте.

2.4. Цена Контракта может быть изменена по соглашению Сторон, если по предложению Заказчика увеличиваются предусмотренные Контрактом объем работы не более чем на десять процентов или уменьшаются предусмотренные Контрактом объем работы не более чем на десять процентов. При этом по соглашению сторон допускается изменение цены контракта пропорционально дополнительному объему работы исходя из установленной в контракте цены единицы работы, но не более чем на десять процентов цены контракта. При уменьшении предусмотренных контрактом объема работы стороны Контракта обязаны уменьшить цену контракта исходя из цены единицы работы.

2.5. Обязанность Заказчика оплатить услуги в сроки, предусмотренные Контрактом, возникает при условии получения Заказчиком от Эксперта полного комплекта отчетной документации, предусмотренной Техническим заданием, оформленной в соответствии с условиями Контракта и требованиями законодательства Российской Федерации, и при отсутствии у Заказчика претензий и замечаний по объему и качеству выполненных работ.

2.6. Обязательства Заказчика по оплате цены Контракта считаются исполненными с момента списания денежных средств в размере, составляющем цену Контракта (цену части Контракта), с банковского счета Заказчика, указанного в Контракте.

2.7. Эксперт, который в момент заключения Контракта не являлся плательщиком НДС или признавался освобожденным от исполнения обязанностей плательщика НДС, не вправе требовать от Заказчика увеличения цены Контракта на сумму НДС в связи с выявлением после заключения Контракта обстоятельств, служащих основанием для исчисления Экспертом НДС. В этом случае считается, что цена Контракта включает в себя сумму НДС.

2.8. В случае досрочного (частичного или полного) выполнения работ Экспертом, Заказчик вправе досрочно принять и оплатить результат выполненных работ исходя из стоимости работ по каждому объекту экспертизы.

2.9. В случае неисполнения или ненадлежащего исполнения Экспертом обязательств, предусмотренных Контрактом, Заказчик вправе произвести оплату по Контракту за вычетом соответствующего размера неустойки (штрафа, пеней) и (или) убытков.

2.10. Эксперт обязан направить Заказчику чек, сформированный в приложении «Мой налог» до 10 числа месяца, следующего за месяцем, в котором произведены расчеты.

3. Срок выполнения работ

3.1. Срок оказания услуг Экспертом по Контракту в полном объеме: с даты заключения Контракта по 10.12.2024 г. включительно.

4. Права и обязанности Сторон

4.1. Заказчик вправе:

4.1.1. Требовать от Эксперта надлежащего исполнения обязательств в соответствии с Контрактом, а также требовать своевременного устранения выявленных недостатков.

4.1.2. Требовать от Эксперта представления надлежащим образом оформленных документов, подтверждающих исполнение обязательств в соответствии с Техническим заданием и Контрактом.

4.1.3. Запрашивать у Эксперта информацию о ходе выполнения работ.

4.1.4. Осуществлять контроль за качеством, порядком и сроками выполнения работ.

4.1.5. Отказаться от приемки результата работ в случаях, предусмотренных Контрактом (Техническим заданием) и законодательством Российской Федерации, в том числе в случае обнаружения неустраняемых недостатков.

4.1.6. Отказаться от исполнения Контракта и потребовать возмещения ущерба, в порядке и в случаях, предусмотренных Контрактом.

4.1.7. Привлекать экспертов, экспертные организации для проверки соответствия качества выполненных работ требованиям, установленным Контрактом.

4.1.8. Производить оплату выполненных работ по Контракту за вычетом суммы неустойки (штрафа, пени), рассчитанной в соответствии с законодательством Российской Федерации и условиями Контракта и (или) за вычетом суммы убытков.

4.1.9. С даты фактического исполнения обязательств Экспертом или расторжения Контракта согласно п. 7.4. Контракта, принять необходимые меры по взысканию неустойки (штрафа, пени) за весь период просрочки исполнения обязательств, предусмотренных Контрактом, а именно потребовать оплаты неустойки (штрафа, пени), рассчитанной в соответствии с законодательством Российской Федерации и условиями Контракта за весь период просрочки исполнения обязательств. Период просрочки начинает течь на день, следующий за последним днем срока исполнения обязательств по Контракту, и заканчивается датой фактической сдачи Экспертом результатов исполнения обязательств (полностью/в части), либо датой расторжения Контракта согласно п. 7.4. Контракта.

4.1.10. При неуплате Экспертом неустойки (штрафа, пени) в течение указанного в претензии срока, а также в случае полного или частичного немотивированного отказа в удовлетворении претензии либо неполучения в срок ответа на претензию, направить в суд исковое заявление с требованием оплаты неустойки (штрафа, пени), рассчитанной в соответствии с законодательством Российской Федерации и условиями Контракта, в случае если Заказчик не имеет возможности произвести оплату по Контракту за вычетом соответствующего размера неустойки (штрафа, пени).

4.1.11. Выдавать Эксперту предписания при обнаружении несоответствия качества оказанных услуг условиям Контракта.

4.1.12. Пользоваться иными правами, предусмотренными законодательством Российской Федерации и условиями Контракта.

4.2. Заказчик обязан:

4.2.1. Своевременно принять и оплатить надлежащим образом оказанные услуги в соответствии с Контрактом.

4.2.2. Сообщать в письменной форме Эксперту о недостатках, о

4.2.3. Обеспечить конфиденциальность информации, предоставленной Экспертом в ходе исполнения обязательств по Контракту.

4.2.4. Обеспечить контроль за исполнением Контракта, в том числе на отдельных этапах его исполнения.

4.2.5. В случае принятия решения об одностороннем отказе от исполнения Контракта такое решение не позднее чем в течение трех рабочих дней с даты принятия этого решения направляется Эксперту.

4.2.6. Исполнять иные обязанности, предусмотренные законодательством Российской Федерации и условиями Контракта.

4.3. Эксперт вправе:

4.3.1. Требовать своевременного подписания Заказчиком акта сдачи-приемки оказанных услуг (части работ) по Контракту на основании представленных Экспертом отчетных документов и при условии истечения срока, указанного в пункте 4.3. Контракта, и отсутствия препятствий к приемке результата услуг в определенный указанным пунктом Контракта срок, подтвержденных Заказчиком в письменном виде.

4.3.2. Требовать своевременной оплаты оказанных услуг в соответствии с условиями Контракта.

4.3.3. Требовать уплаты неустоек (штрафов, пеней) в случае просрочки исполнения Заказчиком обязательств, предусмотренных Контрактом, а также в иных случаях неисполнения или ненадлежащего исполнения Заказчиком обязательств, предусмотренных Контрактом, потребовать уплаты неустоек (штрафов, пеней).

4.3.4. Привлечь к исполнению своих обязательств по Контракту других лиц - соисполнителей, обладающих специальными знаниями, навыками, квалификацией, специальным оборудованием и т.п., по видам (содержанию) работ, предусмотренных в Техническом задании. При этом Эксперт несет ответственность перед Заказчиком за неисполнение или ненадлежащее исполнение обязательств соисполнителями. Привлечение соисполнителей не влечет изменение цены Контракта и/или объемов работ по настоящему Контракту.

4.3.5. Получать от Заказчика содействие при оказании услуг в соответствии с условиями Контракта.

4.3.6. Пользоваться иными правами, предусмотренными законодательством Российской Федерации и условиями Контракта.

4.4. Эксперт обязан:

4.4.1. Оказать услуги в соответствии с требованиями настоящего Контракта, Техническим заданием, обеспечив надлежащее качество работ в соответствии с действующими законодательными и нормативными актами, в сроки, установленные Контрактом, и передать Заказчику результаты работ в предусмотренные настоящим Контрактом сроки (или досрочно) по акту сдачи-приемки выполнения работ (части работ).

4.4.2. Предоставлять Заказчику по его требованию информацию о ходе выполнения работ по Контракту по форме, в объеме и в сроки, содержащиеся в требовании Заказчика.

4.4.3. Принять от Заказчика необходимые документы для выполнения работ по Контракту (при наличии).

4.4.4. Обеспечить устранение недостатков и дефектов, выявленных при приемке результатов выполненных работ или в течение гарантийного срока, за свой счет.

4.4.5. Предоставить обеспечение исполнения Контракта, в случае если извещением и документацией о проведении закупки установлено требование о предоставлении обеспечения исполнения Контракта.

4.4.6. В течение 2 (двух) рабочих дней информировать Заказчика о невозможности оказать услуги и в надлежащем объеме, в предусмотренные Контрактом сроки, надлежащего качества с указанием причин.

4.4.7. Предоставить Заказчику сведения об изменении своего фактического местонахождения в срок не позднее 2 (двух) рабочих дней со дня соответствующего изменения. В случае непредставления в установленный срок уведомления об изменении адреса фактическим местонахождением Эксперта будет считаться адрес, указанный в Контракте.

4.4.8. В случае принятия решения об одностороннем отказе от исполнения Контракта такое решение не позднее чем в течение трех рабочих дней с даты принятия такого решения направляется Заказчику.

4.4.9. В случае изменения банковского счета Эксперта в течение 2 (двух) рабочих дней в письменной форме сообщить об этом Заказчику, указав новые реквизиты расчетного счета. В противном случае все риски, связанные с перечислением Заказчиком денежных средств на указанный в Контракте банковский счет Эксперта, несет Эксперт.

4.4.10. Обеспечить конфиденциальность сведений, касающихся предмета настоящего Контракта, хода его исполнения и полученных результатов.

4.4.11. Гарантировать Заказчику передачу полученных по настоящему Контракту результатов, не нарушающих исключительных прав других лиц.

4.4.12. Исполнять полученные в ходе выполнения работ указания Заказчика, а также в срок, установленный предписанием Заказчика, устранять обнаруженные им недостатки в выполненных работах или иные отступления от условий настоящего Контракта.

4.4.13. Гарантировать Заказчику отсутствие у третьих лиц права воспрепятствовать или ограничивать выполнение работ на основании разработанной по настоящему Контракту документации.

4.4.14. При наличии оснований (в соответствии с условиями Контракта) для начисления Заказчиком неустойки по Контракту и получения от Заказчика подтверждения (телефонограммой или посредством электронной почты) намерения воспользоваться своим правом, согласовать оплату выполненных работ по Контракту за вычетом суммы неустойки (оплатить неустойку) путем подписания Акта сдачи-приемки работ.

4.4.15. Исполнять иные обязательства, предусмотренные законодательством Российской Федерации и условиями Контракта.

4.4.16. Эксперт, являясь самозанятым, берет все налоговые обязанности на себя.

4.4.17. В случае прекращения деятельности и снятия с учета самозанятых, Эксперт обязан уведомить Заказчика о прекращении применения режима НПД не позднее следующего дня после снятия с регистрации обязуется предупредить об этом заказчика.

5. Порядок сдачи и приемки оказанных услуг

5.1. После завершения выполнения работ, предусмотренных Контрактом, Эксперт письменно уведомляет Заказчика о факте завершения выполнения работ и в течение 3 рабочих дней с даты завершения выполнения работ направляет Заказчику результат услуги в соответствии с Техническим заданием и акт сдачи-приемки выполненных работ (части работ), подписанный Экспертом, в 2 (двух) экземплярах, счет, счет фактуру (при наличии). Передача результата выполненных работ Экспертом Заказчику на проверку для приемки оформляется путем подписания Заказчиком и Экспертом накладной, составленной в двух экземплярах с полным перечислением наименований и количества передаваемых документов и материалов (указывает содержание электронного носителя).

5.2. В течение срока выполнения работ, определённого настоящим Контрактом, допускается досрочное исполнение условий Контракта Экспертом и сдача результата Заказчику (в том числе части выполненных работ), а также частичная (досрочная) приемка результата выполненных работ Заказчиком.

5.3. Частичная сдача-приемка работ допускается при условии выполнения Экспертом полного комплекса услуг (работ), подлежащего выполнению в отношении объекта экспертизы, согласно требованиям Технического задания и условиям Контракта. При этом для частичной приемки применяется пообъектный подход, предполагающий сдачу-приемку результата выполненных работ в отношении не менее, чем 3 (трех) объектов экспертизы (выборочно на усмотрение Эксперта) одновременно, исходя из перечня объектов археологического наследия для проведения государственной историко-культурной экспертизы выявленных объектов археологического наследия в целях обоснования целесообразности включения выявленных объектов культурного наследия в Единый государственный реестр объектов культурного наследия (памятников истории и культуры) народов Российской Федерации (Приложение № 1 к Техническому заданию).

5.4. Заказчик в срок не позднее 10 рабочих дней с момента получения документов и материалов, указанных в п. 5.1. Контракта, рассматривает результаты выполненных работ на предмет соответствия их объема и качества требованиям Контракта, осуществляет приемку результата выполненных работ, и по результатам приемки принимает одно из следующих решений:

- в случае отсутствия замечаний - принять результат выполненных работ и подписать акт сдачи-приемки выполненных работ (части работ);

- при наличии замечаний - отказать в принятии результата выполненных работ в связи с необходимостью доработки заключения экспертизы и (или) прилагаемых к нему документов и материалов и направить Эксперту акт с перечнем выявленных недостатков, необходимых доработок и сроком их устранения.

5.5. Для приемки результата выполненных работ Заказчиком может создаваться приемочная комиссия. В случае создания приемочной комиссии приемка результата выполненных работ осуществляется приемочной комиссией и утверждается Заказчиком. При

этом к участию в работе приемочной комиссии могут быть привлечены представители заинтересованных организаций, подрядчиков и органов надзора (по согласованию).

5.6. Для проверки представленных Экспертом результатов, предусмотренных Контрактом, в части их соответствия условиям Контракта Заказчик вправе провести экспертизу своими силами или с привлечением экспертов, экспертных организаций на основании Контрактов, заключенных между Заказчиком и экспертом, экспертной организацией в соответствии с Положением о закупке.

5.7. По итогам приемки результата выполненных работ (части работ) при отсутствии претензий относительно качества работ, Заказчик подписывает соответствующий акт сдачи-приемки выполненных работ (части работ) в 2 (двух) экземплярах и не позднее 1 (одного) рабочего дня со дня проверки результатов исполнения Экспертом обязательств по Контракту, Заказчик направляет 1 (один) экземпляр Эксперту. В случае привлечения эксперта, экспертной организации Заказчик подписывает со своей стороны акт сдачи-приемки выполненных (части работ) в 2 (двух) экземплярах на основании полученного от эксперта, экспертной организации соответствующего заключения, и не позднее дня со дня получения соответствующего заключения Заказчик направляет 1 (один) экземпляр Эксперту. Либо Эксперту в те же сроки Заказчиком направляется в письменной форме мотивированный отказ от подписания такого документа с указанием выявленных недостатков, необходимых доработок и сроков их устранения.

5.8. В случае получения от Заказчика акта с перечнем выявленных недостатков, необходимых доработок и сроков их устранения, Эксперт в срок, установленный в указанном акте, содержащем перечень выявленных недостатков и необходимых доработок, обязуется устранить полученные от Заказчика замечания/недостатки/произвести доработки за свой счёт и передать Заказчику приведенный в соответствие с предъявленными требованиями/замечаниями результат выполненных работ, отчет об устранении недостатков, выполнении необходимых доработок, а также повторно подписанный акт сдачи-приемки выполненных работ (части работ) в 2 (двух) экземплярах для принятия Заказчиком выполненных работ.

5.9. В случае если по результатам рассмотрения отчета об устранении недостатков Заказчиком будет принято решение об устранении Экспертом недостатков в надлежащем порядке и в установленные сроки, Заказчик принимает оказанные услуги и подписывает 2 (два) экземпляра акта сдачи-приемки оказанных услуг (части работ), один из которых направляет Эксперту.

5.10. Работа считается полностью выполненной и подлежащей оплате после подписания акта сдачи-приемки выполненных работ (части работ) уполномоченными представителями сторон. Услуги, являющиеся предметом Контракта, считаются выполненными Экспертом полностью (в полном объеме), после подписания Сторонами итогового акта сдачи-приемки выполненных работ (нарастающим итогом) в отношении всех объектов, поименованных в Приложении № 1 к Техническому заданию.

6. Гарантийные обязательства

6.1. Эксперт гарантирует качество и безопасность выполняемых работ в соответствии с нормативно-правовыми актами, действующими в отношении данного вида работ, Техническим заданием, условиями Контракта.

6.2. В случае если законодательством Российской Федерации предусмотрено лицензирование вида деятельности, являющегося предметом Контракта, а также в случае если законодательством Российской Федерации к лицам, осуществляющим оказание услуг, выполнение работ, являющихся предметом Контракта, установлены специальные требования, Эксперт обязан обеспечить наличие документов, подтверждающих его соответствие требованиям, установленным законодательством Российской Федерации.

6.3. Гарантийные обязательства, срок гарантии на результат выполненных работ определены в Техническом задании.

7. Ответственность сторон

7.1. За неисполнение или ненадлежащее исполнение своих обязательств, установленных Контрактом, Стороны несут ответственность в соответствии с законодательством Российской Федерации и Контрактом.

7.2. В случае просрочки исполнения Заказчиком обязательств, предусмотренных Контрактом, Эксперт вправе потребовать уплаты пеней.

Пени начисляются за каждый день просрочки исполнения обязательства, предусмотренного Контрактом, начиная со дня, следующего после дня истечения установленного Контрактом срока исполнения обязательства и устанавливается в размере одной трехсотой действующей на дату уплаты пеней ключевой ставки Центрального банка Российской Федерации от не уплаченной в срок суммы.

7.3. В случае просрочки исполнения Экспертом обязательств, предусмотренных Контрактом, Заказчик вправе потребовать уплаты пеней.

Пени начисляются за каждый день просрочки исполнения обязательства, предусмотренного Контрактом, начиная со дня, следующего после дня истечения установленного Контрактом срока исполнения обязательства, и устанавливается в размере одной трехсотой действующей на дату уплаты пеней ключевой ставки Центрального банка Российской Федерации от цены Контракта, уменьшенной на сумму, пропорциональную объему обязательств, предусмотренных Контрактом и фактически исполненных Экспертом.

Пени могут начисляться:

- за нарушение срока начала выполнения работ, предусмотренного Контрактом;
- за нарушение срока окончания выполнения работ, предусмотренного Контрактом;
- за нарушение установленных Заказчиком сроков для устранения Экспертом нарушений (замечаний), выявленных при выполнении работ. (При этом, соответствующими документами являются: акт о выявленных Заказчиком дефектах (замечаниях) или иные предписания Заказчика);

7.4. За каждый факт неисполнения или ненадлежащего исполнения Экспертом обязательств, предусмотренных Контрактом, за исключением просрочки исполнения обязательств (в том числе гарантийного обязательства), предусмотренных Контрактом, Заказчик вправе потребовать уплаты штрафа в размере 1% от цены Контракта.

Штраф согласно п. 7.4. Контракта может быть установлен в том числе за любое из следующих нарушений:

- в случае расторжения Контракта по вине Эксперта, в соответствии с п. 8.4. Контракта;

- при установлении Заказчиком нарушений по качеству выполненных работ за каждый выявленный Заказчиком факт нарушения Экспертом требований по качеству работ (При этом достаточными документами, подтверждающими нарушения по качеству работ, являются: акт о выявленных дефектах (замечаниях) и (или) предписание Заказчика, данные в порядке, предусмотренном Контрактом);

- в случае неисполнения или ненадлежащего исполнения Экспертом любых иных обязательств, определенных условиями Контракта.

7.5. В случае неисполнения или ненадлежащего исполнения Экспертом обязательств, предусмотренных Контрактом, Заказчик вправе произвести оплату по Контракту за вычетом соответствующего размера начисленной неустойки (штрафа, пеней). При этом составление и направление в адрес Эксперта претензии об оплате неустойки не требуется, в случае если Сторонами согласована сумма удерживаемой неустойки по Контракту посредством подписания акта сдачи-приемки выполненных работ (части работ), содержащего соответствующие сведения о порядке расчёта неустойки (штрафа, пеней), основании её

начисления и суммы платежа за оказанные услуги, представленные к приемке, уменьшенного на сумму начисленной неустойки (штрафа, пеней). В случае отказа Эксперта от подписания акта, содержащего вышеуказанные сведения, Заказчик составляет приложение к акту сдачи-приемки выполненных работ (части работ), содержащее сумму удерживаемой неустойки по Контракту, основание ее начисления, расчет суммы неустойки на конкретную дату, а также итоговую сумму текущего платежа за вычетом рассчитанной суммы неустойки, которое подписывается представителем Заказчика в одностороннем порядке и является неотъемлемым приложением к Акту, оплата по Акту осуществляется Заказчиком за вычетом начисленной неустойки.

7.6. В случае если Заказчик понес убытки вследствие ненадлежащего исполнения Экспертом своих обязательств по Контракту, Эксперт обязан возместить такие убытки независимо от уплаты неустойки. При этом Заказчик вправе произвести оплату по Контракту за вычетом суммы таких убытков, с отражением информации об удержании суммы убытков из оплаты по Контракту в соответствующем акте сдачи-приемки выполненных работ.

7.7. Оплата Стороной неустойки (штрафа, пени) и возмещение убытков не освобождает ее от исполнения обязательств по Контракту.

7.8. Стороны освобождаются от уплаты неустойки (штрафа, пени), если докажут, что неисполнение или ненадлежащее исполнение обязательства, предусмотренного Контрактом, произошло по вине другой Стороны или вследствие непреодолимой силы.

7.9. В случае расторжения Контракта в связи с ненадлежащим исполнением Экспертом своих обязательств (в том числе по соглашению Сторон) последний в течение 3 (трех) рабочих дней с даты расторжения Контракта или подписания соглашения о расторжении Контракта уплачивает Заказчику штраф, предусмотренный настоящим Контрактом.

7.10. В случае если Заказчик не воспользовался своим правом или не имеет возможности произвести оплату по Контракту за вычетом соответствующего размера неустойки (штрафа, пеней), требование об уплате неустойки (пеней, штрафа) Эксперт обязан удовлетворить и уплатить начисленную неустойку (штраф, пени) в течение 10 (десяти) рабочих дней с момента предъявления такого требования, либо предоставить мотивированный отказ от уплаты.

Требование Эксперта об уплате неустойки (пеней, штрафа) Заказчик обязан удовлетворить и уплатить начисленную неустойку (штраф, пени) в течение 10 (десяти) рабочих дней с момента предъявления такого требования, либо предоставить мотивированный отказ от уплаты.

7.11. Общая сумма начисленной неустойки (штрафов, пеней) за неисполнение или ненадлежащее исполнение Экспертом или Заказчиком обязательств, предусмотренных Контрактом, не может превышать цену Контракта.

7.12. Стороны несут ответственность за неисполнение или ненадлежащее исполнение своих обязательств по Контракту в соответствии с требованиями настоящего раздела и действующим законодательством РФ. Меры ответственности сторон, не предусмотренные в настоящем Контракте, применяются в соответствии с нормами гражданского законодательства РФ.

7.13. В случае неисполнения обязанности об уведомлении Заказчика об утрате статуса самозанятого, Эксперт обязан компенсировать сумму НДС, взносы, пени, штрафы, понесенные Заказчиком.

8. Срок действия, порядок изменения и расторжения Контракта

8.1. Контракт вступает в силу со дня его подписания Сторонами.

8.2. Контракт действует до полного исполнения Сторонами своих обязательств по Контракту в полном объеме.

8.3. Изменение существенных условий Контракту при его исполнении не допускается, за исключением их изменения по соглашению Сторон в случаях, предусмотренных в пунктах 2.4, 2.8., Контракта, а также в случае:

- оказание услуги, качество, эксплуатационные, технические и функциональные характеристики (потребительские свойства) которых являются улучшенными по сравнению с качеством и соответствующими техническими и функциональными характеристиками, указанными в контракте;
- в иных случаях, предусмотренных действующим законодательством РФ, Положением о закупке, Контрактом.

Изменения и дополнения в настоящий Контракт могут быть внесены путем составления письменного документа, подписанного обеими Сторонами.

8.4. Контракт может быть расторгнут:

- по соглашению Сторон;
- в случае одностороннего отказа Стороны от исполнения Контракта;
- по решению суда.

8.5. Расторжение Контракта по соглашению Сторон производится путем подписания соответствующего соглашения о расторжении.

Сторона, которой направлено предложение о расторжении Контракта по соглашению Сторон, должна дать письменный ответ по существу в срок не позднее 3 (трех) рабочих дней с даты его получения.

8.6. В случае расторжения Контракта по инициативе любой из Сторон производится сверка расчетов, которой подтверждается объем выполненных Экспертом работ.

8.7. Стороны вправе принять решение об одностороннем отказе от исполнения Контракта по основаниям, предусмотренным Гражданским кодексом Российской Федерации для одностороннего отказа от исполнения отдельных видов обязательств и условиями настоящего Контракта.

8.8. Заказчик вправе отказаться от исполнения Контракта в одностороннем внесудебном порядке (заявить мотивированный отказ от исполнения Контракта в связи с неисполнением или ненадлежащим исполнением Экспертом своих обязательств, в том числе в случае:

- при нарушении Экспертом любого из существенных условий Контракта;
- при задержке Экспертом срока начала / окончания выполнения работ более чем на 10 (десять) рабочих дней по причинам, не зависящим от Заказчика;
- при нарушении (два или более раза) Экспертом требований по качеству выполнения работ в соответствии с Техническим заданием в случае если недостатки выполненных работ являются существенными и неустраняемыми (При этом соответствующими документами, достаточными для подтверждения некачественного выполнения работ являются: двусторонний акт Заказчика и Эксперта о выявленных дефектах по качеству выполнения работ, или 2 (два) или более предписания Заказчика (представителей Заказчика) и (или) контрольно-надзорных и иных компетентных органов);
- по иным основаниям, предусмотренным гражданским законодательством Российской Федерации.

8.9. Односторонний отказ Стороны от исполнения Контракта должен быть совершен в письменной форме. В таком случае Контракт считается расторгнутым с момента получения другой стороной письменного отказа от исполнения настоящего Контракта.

8.10. Расторжение Контракта влечет за собой прекращение обязательств сторон по Контракту, но не освобождает от ответственности за неисполнение обязательств, которые имели место быть до расторжения Контракта.

9. Обстоятельства непреодолимой силы

9.1. Стороны не несут ответственность за полное или частичное неисполнение

предусмотренных Контрактом обязательств, если такое неисполнение связано с обстоятельствами непреодолимой силы.

9.2. Сторона, для которой создалась невозможность исполнения обязательств по Контракту вследствие обстоятельств непреодолимой силы извещает другую Сторону с приложением документов, удостоверяющих факт наступления указанных обстоятельств.

9.3. В случае возникновения обстоятельств непреодолимой силы Стороны вправе расторгнуть Контракт, и в этом случае ни одна из Сторон не вправе требовать возмещения убытков.

9.4. Подтверждением наличия обстоятельств непреодолимой силы и их продолжительности является соответствующее письменное свидетельство уполномоченных органов или уполномоченных организаций.

10. Порядок урегулирования споров

10.1. В случае возникновения любых противоречий, претензий и разногласий, а также споров, связанных с исполнением Контракта, Стороны предпринимают усилия для урегулирования таких противоречий, претензий и разногласий в добровольном порядке с оформлением совместного протокола урегулирования споров.

10.2. Все достигнутые договоренности Стороны оформляют в виде дополнительных соглашений, подписанных Сторонами и скрепленных печатями (при наличии).

10.3. Все споры или разногласия по исполнению Контракта разрешаются Сторонами путем переговоров или в претензионном порядке.

10.3.1. Претензия должна быть направлена в письменном виде. По полученной претензии Сторона должна дать письменный ответ по существу в срок, указанный в такой претензии. Оставление претензии без ответа в установленный срок означает признание требований претензии.

10.3.2. В претензии должны быть указаны: наименование, почтовый адрес и реквизиты организации (учреждения, предприятия), предъявившей претензию; наименование, почтовый адрес и реквизиты организации (учреждения, предприятия), которой направлена претензия.

10.3.3. Если претензионные требования подлежат денежной оценке, в претензии указывается требуемая сумма и ее полный и обоснованный расчет.

10.3.4. В подтверждение заявленных требований к претензии должны быть приложены надлежащим образом оформленные и заверенные необходимые документы либо выписки из них.

В претензии могут быть указаны иные сведения, которые, по мнению заявителя, будут способствовать более быстрому и правильному ее рассмотрению, объективному урегулированию спора.

10.4. В случае невозможности разрешения разногласий путем переговоров, они подлежат рассмотрению в Арбитражном суде Астраханской области.

11. Прочие условия

11.1. Эксперт гарантирует, что настоящий Контракт не является для него сделкой с заинтересованностью, крупной сделкой, а также сделкой, на совершение которой в соответствии с законодательством и учредительными документами Эксперта требуется согласие (одобрение) его органов управления, уполномоченных государственных и иных органов. В случае, если для Эксперта настоящий Контракт подпадает под признаки сделки, указанной в настоящем пункте Контракта, Эксперт до его подписания обязан предоставить Заказчику документы, подтверждающие такое согласие (одобрение).

11.2. Исключительные права на результаты интеллектуальной деятельности, не способные к правовой охране, полученные при выполнении настоящего Контракта, принадлежат Заказчику с даты подписания Сторонами акта сдачи-приемки выполненных

работ (части работ) в соответствии с условиями настоящего Контракта.

11.3. Эксперт, подписывая настоящий Контракт, дает свое согласие на обработку персональных данных при условии, что эти данные не будут распространяться и предоставляться третьим лицам без согласия субъекта персональных данных и будут обрабатываться только в целях исполнения настоящего Контракта.

11.4. Во всем, что не предусмотрено Контрактом, Стороны руководствуются законодательством Российской Федерации.

11.5. Неотъемлемыми частями Контракта являются:

- Приложение № 1 «Техническое задание»;
- Приложение № 2 «Акт сдачи-приемки выполненных работ (части работ)».

12. Анतिकоррупционная оговорка

12.1. При исполнении своих обязательств по настоящему Договору, Стороны, их аффилированные лица, работники или посредники не выплачивают, не предлагают выплатить и не разрешают выплату каких-либо денежных средств или ценностей, прямо или косвенно, любым лицам, для оказания влияния на действия или решения этих лиц с целью получить какие-либо неправомерные преимущества или иные неправомерные цели.

12.2. При исполнении своих обязательств по настоящему Договору, Стороны, их аффилированные лица, работники или посредники не осуществляют действия, квалифицируемые применимым для целей настоящего Договора законодательством, как дача/получение взятки, коммерческий подкуп, а также действия, нарушающие требования применимого законодательства и международных актов о противодействии легализации (отмыванию) доходов, полученных преступным путем.

12.3. В случае возникновения у Стороны подозрений, что произошло или может произойти нарушение каких-либо положений пункта 12.1 Договора, соответствующая Сторона обязуется уведомить об этом другую Сторону в письменной форме

12.4. В письменном уведомлении Сторона обязана сослаться на факты или предоставить материалы, достоверно подтверждающие или дающие основание предполагать, что произошло или может произойти нарушение каких-либо положений пункта 12.1 Договора контрагентом, его аффилированными лицами, работниками или посредниками выражающееся в действиях, квалифицируемых применимым законодательством, как дача или получение взятки, коммерческий подкуп, а также действиях, нарушающих требования применимого законодательства и международных актов о противодействии легализации доходов, полученных преступным путем.

12.5. После письменного уведомления, соответствующая Сторона имеет право приостановить исполнение обязательств по настоящему Договору до получения подтверждения, что нарушения не произошло или не произойдет. Это подтверждение должно быть направлено в течение 10 (Десяти) рабочих дней с даты направления письменного уведомления. В случае нарушения одной Стороной обязательств воздерживаться от запрещенных в пункте 12.1 настоящего Договора действий и/или неполучения другой Стороной в установленный законодательством срок подтверждения, что нарушения не произошло или не произойдет, другая Сторона имеет право отказаться от исполнения Договора в одностороннем порядке полностью или в части, направив письменное уведомление о расторжении Договора.

13. Срок действия Контракта

13.1. Контракт вступает в силу со дня подписания его Сторонами и действует до 31 декабря 2024 года.

13.2. Прекращение действия Контракта не освобождает Стороны от обязанности возмещения убытков и уплаты штрафных санкций и иной ответственности, установленной Контрактом и законодательством Российской Федерации.

14. Адреса места нахождения, банковские реквизиты и подписи Сторон
15.

Заказчик:**ГАУ АО «НПУ «Наследие»**

Юридический адрес: 414000 Астраханская обл. г.

Астрахань, ул. Красная Набережная, 24

ИНН 3015049903 КПП: 301501001

ОГРН 1023000824450

Т/ф: (8512) 51-85-74

Р/с №03224643120000002500

Единый казначейский счет:

401028104453700000017

БИК 011203901

Минфин Астраханской области

Л/с № 31066Ю23517 (ГАУ АО «НПУ «Наследие»)

Банк Отделение Астрахань Банка России //УФК по

Астраханской области г. Астрахань

Эксперт:

Эксперт:

Лебедева Надежда Викторовна

ИНН 631502320114

Паспорт 3608 № 947637 выдан
отделением УФМС России по
Самарской области в Октябрьском
районе г. Самары 29.08.2008.Адрес регистрации: 443056, Самарская
область,

г. Самара, ул. Курортная д.3, кв. 8

р/с 40817810554407517370

ПОВОЛЖСКИЙ БАНК ПАО

СБЕРБАНК г. Самара

к/с 301018102000000000607

БИК 043601607

СНИЛС 021-090-349 94

Директор
М.П.

Л.В. Назарова

Н.В.Лебедева

Приложение № 1 к Контракту № 8-Н/2024 от 19. 11. 2024г.

ТЕХНИЧЕСКОЕ ЗАДАНИЕ
на выполнение работ по проведению государственной историко-культурной
экспертизы документов, обосновывающих включение объектов
культурного наследия в реестр

1. Объект закупки: выполнение работ по проведению государственной историко-культурной экспертизы выявленных объектов культурного наследия.

2. Место выполнения работ: Российская Федерация, Астраханская область.

3. Сроки выполнения работ:

Подрядчик приступает к выполнению работ с момента подписания государственного контракта Сторонами.

Услуги должны быть закончены в срок не позднее «10» декабря 2024г.

Подрядчик по согласованию с Заказчиком может досрочно сдать оказанные услуги. Заказчик вправе досрочно принять и оплатить такие услуги в соответствии с условиями государственного контракта.

4. Наименование заказчика: Государственное автономное учреждение Астраханской области «Научно-производственное учреждение «Наследие»

5. Цель выполняемых работ: проведение государственной историко-культурной экспертизы (далее – Экспертиза) документов, обосновывающих включение объектов культурного наследия в реестр (далее – объект, объекты), расположенных на территории Астраханской области, в целях обоснования включения таких объектов в единый государственный реестр объектов культурного наследия (памятников истории и культуры) народов Российской Федерации (далее – реестр) либо отказе во включении объекта в реестр.

6. Наименование объектов культурного наследия:

Перечень объектов и их местоположение указано в Приложении № 1 к настоящему техническому заданию.

7. Исходные данные для выполнения работ, предоставляемые Заказчиком, Подрядчику (далее – Эксперт):

Копии научных отчетов с заключениями Института Археологии РАН о принятии данных отчетов на постоянное хранение в состав научно-отраслевого архива Института археологии РАН;

Копии решений органа государственной власти Астраханской области о включении объектов, обладающих признаками объектов культурного наследия, в перечень выявленных объектов культурного наследия;

Копии решения органа государственной власти Астраханской области об утверждении границ территории выявленных объектов культурного наследия (при наличии);

Копии решения органа государственной власти Астраханской области об утверждении предметов охраны объектов культурного наследия (при наличии);

Иные документы, необходимые для принятия решения Министерством культуры Российской Федерации о включении в реестр.

8. Основания для выполнения работ:

1) Федеральный закон от 25.06.2002 № 73-ФЗ «Об объектах культурного наследия (памятниках истории и культуры) народов Российской Федерации»;

2) Закон Астраханской области от 30 декабря 2005 года N 94/2005-ОЗ «Об объектах культурного наследия (памятниках истории и культуры) народов Российской Федерации, расположенных на территории Астраханской области»;

3) Приказ Министерства культуры Российской Федерации от 04.06.2015 № 1745 «Об утверждении требований к составлению проектов границ территорий объектов культурного наследия»;

4) Постановление Правительства Российской Федерации от 15 июля 2009 г. № 569 «Об утверждении Положения о государственной историко-культурной экспертизе»;

5) Постановление Правительства Российской Федерации от 25 апреля 2024 г. N 530 "Об утверждении Положения о государственной историко-культурной экспертизе";

6) Приказ Министерства культуры Российской Федерации от 13.01.2016 № 28 «Об утверждении Порядка определения предмета охраны объекта культурного наследия, включенного в единый государственный реестр объектов культурного наследия (памятников истории и культуры) народов Российской Федерации в соответствии со статьей 64 Федерального закона от 25 июня 2002 г. № 73-ФЗ «Об объектах культурного наследия (памятниках истории и культуры) народов Российской Федерации»;

7) Приказ Росреестра от 01.08.2014 № П/369 «О реализации информационного взаимодействия при ведении государственного кадастра недвижимости».

9. Требования к качеству и безопасности работ:

Все выполняемые услуги должны соответствовать действующему законодательству, нормам, правилам и государственным стандартам;

В случае отказа включения в реестр выявленных объектов культурного наследия, Подрядчик обязан устранить недостатки.

Риск случайной гибели или случайного повреждения документации, до приемки результатов работ Государственным заказчиком несет Подрядчик.

10. Требования, предъявляемые к экспертам:

В качестве экспертов привлекаются физические и юридические лица, соответствующие требованиям Положения о государственной историко-культурной экспертизе, утвержденного постановлением Правительства Российской Федерации от 15.07.2009 № 569 и Постановлением Правительства Российской Федерации от 25 апреля 2024 г. N 530 (далее – Положение).

11. Требования, предъявляемые к выполнению работ:

В соответствии с п. 11 и п. 11.1 Положения, экспертиза проводится одним экспертом.

При проведении Экспертизы Эксперт обязан:

а) соблюдать принципы проведения Экспертизы, установленные статьей 29 Федерального закона от 25.06.2002 № 73-ФЗ «Об объектах культурного наследия (памятниках истории и культуры) народов Российской Федерации» (далее – Закон № 73-ФЗ);

б) обеспечивать объективность, всесторонность и полноту проводимых исследований, а также достоверность и обоснованность своих выводов;

в) самостоятельно оценивать результаты исследований, полученные им лично и другими экспертами, ответственно и точно формулировать выводы в пределах своей компетенции;

г) обеспечивать конфиденциальность полученной при проведении Экспертизы информации;

д) соблюдать установленные Техническим заданием сроки и порядок проведения Экспертизы;

е) информировать Заказчика о случаях воздействия на Эксперта в целях оказания влияния на результаты Экспертизы.

ж) в соответствии с пунктом 16.1 Положения, а также условиями государственного контракта, приложением к которому является данное Техническое задание, сбор документов (сведений) возлагается Заказчиком на Эксперта;

з) уточнить датировку и наименование объекта (при необходимости).

При проведении Экспертизы Эксперт рассматривает представленные Заказчиком документы, а также самостоятельно осуществляет сбор сведений и документов которые прикладывает к акту Экспертизы, проводит архивные и иные необходимые исследования, определяет (или оценивает) предмет охраны и границы территории объекта, проводит фотофиксацию объекта (при необходимости).

Границы территории объектов археологического наследия определены на основании археологических полевых работ.

В соответствии со статьей 32 Закона № 73-ФЗ заключение Экспертизы в отношении выявленного объекта культурного наследия должно включать в себя обоснование целесообразности включения данного объекта в реестр, а также обоснования границ территории объекта, вида, категории историко-культурного значения и предмета охраны данного объекта либо обоснование нецелесообразности включения данного объекта в реестр.

В случае отрицательного заключения Экспертизы в отношении выявленного объекта культурного наследия работы по разработке проекта границ территории и предмета охраны не осуществляются.

При выполнении работ Эксперт обязан руководствоваться Положением, Законом № 73-ФЗ, а также:

приказом Министерства культуры Российской Федерации от 04.06.2015 № 1745 «Об утверждении требований к составлению проектов границ территорий объектов культурного наследия»;

приказом Министерства культуры Российской Федерации от 13.01.2016 № 28 «Об утверждении Порядка определения предмета охраны объекта культурного наследия, включенного в единый государственный реестр объектов культурного наследия (памятников истории и культуры) народов Российской Федерации в соответствии со статьей 64 Федерального закона от 25 июня 2002 г. № 73-ФЗ «Об объектах культурного наследия (памятниках истории и культуры) народов Российской Федерации».

12. Требования к сдаче оказанных услуг:

Эксперт по каждому объекту предоставляет Государственному заказчику Заключение Экспертизы в виде акта, в котором в соответствии с Положением указываются:

- а) дата начала и дата окончания проведения Экспертизы;
- б) место проведения Экспертизы;
- в) заказчик Экспертизы;
- г) сведения об эксперте: фамилия, имя и отчество (при наличии), образование, специальность, ученая степень (звание) (при наличии), стаж работы, место работы и должность, реквизиты решения уполномоченного органа по аттестации экспертов на проведение экспертизы с указанием объектов экспертизы, указанных в пунктах 11(1) и 11(2) Положения, – для физического лица;

полное и сокращенное наименование организации, ее организационно-правовая форма, место нахождения, идентификационный номер налогоплательщика, а также фамилия, имя и отчество (при наличии), образование, специальность, ученая степень (звание) (при наличии), стаж работы, место работы и должность, реквизиты решения уполномоченного органа по аттестации экспертов на проведение экспертизы с указанием объектов экспертизы, указанных в пунктах 11(1) и 11(2) Положения, – для юридического лица;

д) информация о том, что в соответствии с законодательством Российской Федерации Эксперт несет ответственность за достоверность сведений, изложенных в заключении;

е) цели и объект Экспертизы;

ж) перечень документов, представленных Заказчиком (при значительном количестве документов их перечень приводится в приложении с соответствующим примечанием в тексте заключения);

з) сведения об обстоятельствах, повлиявших на процесс проведения и результаты Экспертизы (если имеются);

и) сведения о проведенных исследованиях с указанием примененных методов, объема и характера выполненных работ и их результатов;

к) факты и сведения, выявленные и установленные в результате проведенных исследований (при значительном объеме информации факты и сведения излагаются в приложении с соответствующим примечанием в тексте заключения);

л) перечень документов и материалов, собранных и полученных при проведении Экспертизы, а также использованной для нее специальной, технической и справочной литературы (при значительном количестве документов и литературы их перечень приводится в приложении с соответствующим примечанием в тексте заключения);

м) сведения об объекте:

- сведения о наименовании объекта;
- сведения о времени возникновения или дате создания объекта, датах основных изменений (перестроек) данного объекта и (или) датах связанных с ним исторических событий;

- сведения о местонахождении объекта (адрес объекта, а при его отсутствии – описание местоположения объекта);

- сведения о категории историко-культурного значения объекта;

- сведения о виде объекта;

- описание особенностей объекта, являющихся основаниями для включения его в реестр и подлежащих обязательному сохранению (предмет охраны объекта);

- сведения о границах территории объекта, включая текстовое и графическое описание местоположения этих границ, перечень координат характерных точек этих границ в системе координат, установленной для ведения государственного кадастра объектов недвижимости;

- фотографическое (иное графическое) изображение: совокупность снимков и (или) иных графических изображений, передающих планировочную структуру элементов и композиционные особенности объекта, а также фотографии предмета охраны объекта;

н) обоснования вывода Экспертизы;

о) вывод Экспертизы об обоснованности (положительное заключение) включения объекта в реестр с указанием наименования объекта, даты создания объекта (в том числе основных изменений) и (или) дат связанных с ним исторических событий, адреса объекта (при его отсутствии – описание местоположения объекта), вида объекта, категории историко-культурного значения объекта, описание предмета охраны объекта, а также границы территории объекта (текстовое описание, карта (схема) границ, перечень координат поворотных (характерных) точек границ территории объекта) или необоснованности (отрицательное заключение) включения объекта в реестр;

п) перечень приложений к заключению Экспертизы;

р) дата оформления заключения Экспертизы, являющаяся датой его подписания Экспертом.

К каждому экземпляру заключения Экспертизы прилагаются:

а) приложения, указанные в заключении Экспертизы;

б) копии документов, представленных Заказчиком Эксперту;

в) копии документов и материалов, самостоятельно собранных и полученных Экспертом при проведении Экспертизы.

По каждому объекту Экспертизы Эксперт представляет Государственному заказчику:

- акт государственной историко-культурной экспертизы с прилагаемыми к нему документами и материалами в 1 экз. в электронном виде (1 экз. – акт Экспертизы, подписанный усиленной квалифицированной подписью эксперта);

На электронном носителе записываются материалы по структуре и в форматах, указанных в настоящем Техническом задании (.doc, .docx, .jpg, .tiff, .pdf).

Во всех текстовых материалах должны полностью отсутствовать орфографические, пунктуационные, грамматические, стилистические и лексические ошибки. Несоблюдение данного требования является основанием для отказа в принятии документов.

Все фотографии должны иметь аннотацию со следующими сведениями: адрес, название объекта, наименования видового раскрытия, номер точки с привязкой к плану фотофиксации, автор.

13. Источник финансирования закупки

Бюджет Астраханской области на 2024 год.

Заказчик:

Эксперт:

ГАУ АО «НПУ «Наследие»

Директор



Л.В.Назарова

Лебедева

Н.В. Лебедева

**Список
выявленных объектов культурного наследия (памятников
археологии)**

№ п/п	Наименование объекта	Местонахождение объекта
1	Одиночный курган «Барановский»	Астраханская область, Черноярский район
2	Курганная группа «Ушаковская - I»	Астраханская область, Черноярский район
3	Курганная группа «Старица - IX»	Астраханская область, Черноярский район
4	Одиночный курган «Старица - IX»	Астраханская область, Черноярский район
5	Курганная группа «Каменный Яр - II»	Астраханская область, Черноярский район
6	Курганная группа «Солодники - IV»	Астраханская область, Черноярский район
7	Одиночный курган «Соленый - I»	Астраханская область, Черноярский район
8	Поселение и грунтовый могильник «Орлиное гнездо»	Астраханская область, Красноярский район
9	Одиночный курган «Соленый - II»	Астраханская область, Черноярский район
10	Одиночный курган «Соленый - III»	Астраханская область, Черноярский район

Заказчик:

Эксперт:



ГАУ АО «НПУ «Наследие»
Директор

Л.В.Назарова

Н.В. Лебедева