



**СЛУЖБА
ГОСУДАРСТВЕННОЙ ОХРАНЫ
ОБЪЕКТОВ КУЛЬТУРНОГО НАСЛЕДИЯ
АСТРАХАНСКОЙ ОБЛАСТИ**

ПОСТАНОВЛЕНИЕ

30 ноября 2018

№ 09-П

**Об установлении границ территорий объектов культурного наследия,
расположенных на территории Астраханской области**

В соответствии с Федеральным законом от 25.06.2002 № 73-ФЗ «Об объектах культурного наследия (памятниках истории и культуры) народов Российской Федерации», Законом Астраханской области от 30.12.2005 № 94/2005-ОЗ «Об объектах культурного наследия (памятниках истории и культуры) народов Российской Федерации, расположенных на территории Астраханской области» служба государственной охраны объектов культурного наследия Астраханской области ПОСТАНОВЛЯЕТ:

1.1. Установить границы территории объекта культурного наследия регионального значения «Контора пароходного общества «Кавказ и Меркурий», нач. XX в.», расположенного в городе Астрахани по адресу: ул. Адмиралтейская, 1 (Набережная р. Волги, 17-я пристань) согласно описанию границ, приведённому в п. 2.1 настоящего постановления, и плану усадебного участка по данным технической инвентаризации (приложение № 1).

1.2. Установить границы территории объекта культурного наследия регионального значения «Церковь во имя Трёх Святителей, 1902 – 1904 гг.», расположенного в с. Большой Могой, Володарский район согласно описанию границ, приведённому в п. 2.2 настоящего постановления, и плану усадебного участка по данным технической инвентаризации (приложение № 2).

1.3. Установить границы территории объекта культурного наследия регионального значения «Дом жилой, кон. XIX в.», расположенного в городе Астрахани по адресу: ул. Бабушкина, 72 (Лит. «А», «а», «А¹», «А²»), согласно описанию границ, приведённому в п. 2.3 настоящего постановления, и плану усадебного участка по данным технической инвентаризации (приложение № 3).

1.4. Установить границы территории объекта культурного наследия регионального значения «Маяк «Вышка» на острове Четыре Бугра, 1872 – 1876 гг.», расположенного в с. Вышка, Лиманский район, согласно описанию границ,

000156 *

приведённому в п. 2.4 настоящего постановления, и плану усадебного участка по данным технической инвентаризации (приложение № 4).

1.5. Установить границы территории объекта культурного наследия регионального значения «Городская усадьба, 2-я пол. XIX в.», расположенного в городе Астрахани по адресу: ул. Дарвина, 35/ ул. Бакинская, 151 согласно описанию границ, приведённому в п. 2.5 настоящего постановления, и плану усадебного участка по данным технической инвентаризации (приложение № 5).

1.6. Установить границы территории объекта культурного наследия регионального значения «Охотничий домик, нач. XX в.», расположенного в городе Астрахани по адресу: пл. Джона Рида, 7 согласно описанию границ, приведённому в п. 2.6 настоящего постановления, и плану усадебного участка по данным технической инвентаризации (приложение № 6).

1.7. Установить границы территории объекта культурного наследия регионального значения «Монастырь мужской Покрово-Болдинский (осн. в 1708 г.), кон. XVIII – нач. XX вв.», расположенного в городе Астрахани по адресу: ул. Еричная, 2/ (Покровская (Талая) роща) (Лит. «А,а», «Б», «Г», «И») согласно описанию границ, приведённому в п. 2.7 настоящего постановления, и плану усадебного участка по данным технической инвентаризации (приложение № 7).

1.8. Установить границы территории объекта культурного наследия регионального значения «Воскресенско-Мироносицкий женский монастырь, бывшее имение К.Ф. Полиевктовой, послушницы Благовещенского монастыря (в пострижении игуменьи Евсевии), 1896г. – нач. XX в.», расположенного в с. Зубовка, Черныйярский район согласно описанию границ, приведённому в п. 2.8 настоящего постановления, и плану усадебного участка по данным технической инвентаризации (приложение № 8).

1.9. Установить границы территории объекта культурного наследия регионального значения «Церковь Покрова Пресвятой Богородицы, кон. XIX в.», расположенного в с. Иваново-Николаевка, Енотаевский район, согласно описанию границ, приведённому в п. 2.9 настоящего постановления, и плану усадебного участка по данным технической инвентаризации (приложение № 9).

1.10. Установить границы территории объекта культурного наследия регионального значения «Мечеть, 1912 – 1913 гг.», расположенного в с. Красный Яр, Черныйярский район, по ул. Карла Маркса, 12, согласно описанию границ, приведённому в п. 2.10 настоящего постановления, и плану усадебного участка по данным технической инвентаризации (приложение № 10).

1.11. Установить границы территории объекта культурного наследия регионального значения «Дом жилой, кон. XIX – нач. XX вв.», расположенного в с. Капустин Яр, Ахтубинский район, по ул. Советская/ ул. Богдана Хмельницкого согласно описанию границ, приведённому в п. 2.11 настоящего постановления, и плану усадебного участка по данным технической инвентаризации (приложение № 11).

1.12. Установить границы территории объекта культурного наследия регионального значения «Дом Шишкина, кон. XIX в.», расположенного в с. Капустин Яр, Ахтубинский район, по ул. Октябрьская, 4 согласно описанию границ, приведённому в п. 2.12 настоящего постановления, и плану усадебного участка по данным технической инвентаризации (приложение № 12).

1.13. Установить границы территории объекта культурного наследия регионального значения «Сельхозбанк общества хлеборобов, 1905 – 1906 гг.»,

расположенного в с. Капустин Яр, Ахтубинский район, по ул. Советская/ ул. Одесская согласно описанию границ, приведённому в п. 2.13 настоящего постановления, и плану усадебного участка по данным технической инвентаризации (приложение № 13).

1.14. Установить границы территории объекта культурного наследия регионального значения «Дом жилой, нач. XX в.», расположенного в с. Капустин Яр, Ахтубинский район, ул. Советская, 123 согласно описанию границ, приведённому в п. 2.14 настоящего постановления, и плану усадебного участка по данным технической инвентаризации (приложение № 14).

1.15. Установить границы территории объекта культурного наследия регионального значения «Церковь во имя Успения Пресвятой Богородицы, 1846 – 1852 гг.», расположенного в с. Копановка, Енотаевский район, по ул. Гагарина согласно описанию границ, приведённому в п. 2.15 настоящего постановления, и плану усадебного участка по данным технической инвентаризации (приложение № 15).

1.16. Установить границы территории объекта культурного наследия регионального значения «Станция электрическая городская, 1896 – 1916 гг., арх. Домонтович К.К.», расположенного в городе Астрахани по адресу: ул. Красная Набережная, 36/ ул. Советской Милиции, 23/ ул. Володарского, 1/ ул. Коммунистическая, 19 (Лит. «А, А¹», «Б, б¹», ограда) согласно описанию границ, приведённому в п. 2.16 настоящего постановления, и плану усадебного участка по данным технической инвентаризации (приложение № 16).

1.17. Установить границы территории объекта культурного наследия регионального значения «Рынок «Большие Исады» с корпусами Городского общества, до 1884г., 1896 г., арх. Бутков П.М.(?)», расположенного в городе Астрахани по адресу: Красный мост/ ул. Красная Набережная, 100, 102/ пер. Базарный (вдоль юго-восточной части главного корпуса)/ ул. Свердлова, 99, 101/ ул. Ногина, 5 (Лит. «№ 1», «№ 2») согласно описанию границ, приведённому в п. 2.17 настоящего постановления, и плану усадебного участка по данным технической инвентаризации (приложение № 17).

1.18. Установить границы территории объекта культурного наследия регионального значения «Усадьба Сундукова С.Г., 1897г., арх. Домонтович К.К.», расположенного в городе Астрахани по адресу: ул. Ленина, 1/ ул. Октябрьская (ныне Тредиаковского), 15 (Лит. «А») согласно описанию границ, приведённому в п. 2.18 настоящего постановления, и плану усадебного участка по данным технической инвентаризации (приложение № 18).

1.19. Установить границы территории объекта культурного наследия регионального значения «Усадьба городская, кон. XIX в.», расположенного в городе Астрахани по адресу: ул. Московская, 5 (Лит. «А», «а», «Б», «Б¹», «Б²», «б») согласно описанию границ, приведённому в п. 2.19 настоящего постановления, и плану усадебного участка по данным технической инвентаризации (приложение № 19).

1.20. Установить границы территории объекта культурного наследия регионального значения «Дом Полетаевой У.Л., до 1884 г.», расположенного в городе Астрахани по адресу: ул. Н. Качуевской, 1/ ул. Калинина, 22 (Лит. «А,а») согласно описанию границ, приведённому в п. 2.20 настоящего постановления, и плану усадебного участка по данным технической инвентаризации (приложение № 20).

1.21. Установить границы территории объекта культурного наследия федерального значения «Дом жилой, 2-я пол. XIX в.», расположенного в городе Астрахани по адресу: ул. Н. Качуевской, 4/ ул. Чалабяна, 3 согласно описанию границ, приведённому в п. 2.21 настоящего постановления, и плану усадебного участка по данным технической инвентаризации (приложение № 21).

1.22. Установить границы территории объекта культурного наследия регионального значения «Дом жилой Ласточкина Д.А. (Здесь жил В. Хлебников), 2-я пол. XIX в.», расположенного в городе Астрахани по адресу: ул. Н. Качуевской, 6 (Лит. «А», ворота) согласно описанию границ, приведённому в п. 2.22 настоящего постановления, и плану усадебного участка по данным технической инвентаризации (приложение № 22).

1.23. Установить границы территории объекта культурного наследия федерального значения «Усадьба Попова А.Е, кон. XIX в.», расположенного в городе Астрахани по адресу: ул. Н. Качуевской, 12/ ул. Саратовская, 8 (Лит. «А», «а³», «Б», «б», «В», «в¹», «Г», «г») согласно описанию границ, приведённому в п. 2.23 настоящего постановления, и плану усадебного участка по данным технической инвентаризации (приложение № 23).

1.24. Установить границы территории объекта культурного наследия регионального значения «Усадьба Баталовых, кон. XIX в.», расположенного в городе Астрахани по адресу: ул. Н. Качуевской, 18/ ул. Победы, 16 (Лит. «А», «Б», ворота) согласно описанию границ, приведённому в п. 2.24 настоящего постановления, и плану усадебного участка по данным технической инвентаризации (приложение № 24).

1.25. Установить границы территории объекта культурного наследия регионального значения «Усадьба купца С.К. Джанумова (с 15.06.1885г. по 20.02.1886г. жил Н.Г. Чернышевский), 1-я пол. XIXв, 1865 г.», расположенного в городе Астрахани по адресу: ул. Набережная 1-го Мая, 145/ ул.Бабушкина,102 согласно описанию границ, приведённому в п. 2.25 настоящего постановления, и плану усадебного участка по данным технической инвентаризации (приложение № 25).

1.26. Установить границы территории объекта культурного наследия федерального значения «Дом промышленника Смолянинова, кон. XIX в.», расположенного в городе Астрахани по адресу: ул. Набережная 1-го Мая, 7 согласно описанию границ, приведённому в п. 2.26 настоящего постановления, и плану усадебного участка по данным технической инвентаризации (приложение № 26).

1.27. Установить границы территории объекта культурного наследия федерального значения «Бывший дом Агабабова, кон. XIX – нач. XX вв.», расположенного в городе Астрахани по адресу: ул. Набережная 1-го Мая, 104/ ул. Кирова, 37/ ул. Челюскинцев, 85 согласно описанию границ, приведённому в п. 2.27 настоящего постановления, и плану усадебного участка по данным технической инвентаризации (приложение № 27).

1.28. Установить границы территории объекта культурного наследия регионального значения «Усадьба городская, сер. XIX в.», расположенного в городе Астрахани по адресу: ул. Набережная1-го Мая, 108/ ул. Челюскинцев, 89 (Лит. «А», «Д») согласно описанию границ, приведённому в п. 2.28 настоящего постановления, и плану усадебного участка по данным технической инвентаризации (приложение № 28).

1.29. Установить границы территории объекта культурного наследия федерального значения «Дом А.А. Красильниковой (с 1878г. В.В. Постакова), 1-я пол. XIX в.», расположенного в городе Астрахани по адресу: ул. Набережная 1-го Мая, 109/ ул. Дарвина, 13 согласно описанию границ, приведённому в п. 2.29 настоящего постановления, и плану усадебного участка по данным технической инвентаризации (приложение № 29).

1.30. Установить границы территории объекта культурного наследия регионального значения «Дом Франгулова, кон. XIX в.», расположенного в городе Астрахани по адресу: ул. Набережная 1-го Мая, 111 (Лит. «А») согласно описанию границ, приведённому в п. 2.30 настоящего постановления, и плану усадебного участка по данным технической инвентаризации (приложение № 30).

1.31. Установить границы территории объекта культурного наследия регионального значения «Дом рыбопромышленника Франгулова, 1878 г.», расположенного в городе Астрахани по адресу: ул. Набережная 1-го Мая, 113 согласно описанию границ, приведённому в п. 2.31 настоящего постановления, и плану усадебного участка по данным технической инвентаризации (приложение № 31).

1.32. Установить границы территории объекта культурного наследия регионального значения «Армянская богадельня (построена на средства купца Франгулова), 1906 г.», расположенного в городе Астрахани по адресу: ул. Набережная 1-го Мая, 119, 121/ ул. Калинина, 1, согласно описанию границ, приведённому в п. 2.32 настоящего постановления, и плану усадебного участка по данным технической инвентаризации (приложение № 32).

1.33. Установить границы территории объекта культурного наследия регионального значения «Дом жилой, 2-я пол. XIX в.», расположенного в городе Астрахани по адресу: ул. Набережная 1-го Мая, 122/ ул. Челюскинцев, 107 (Лит. «А», «а», «Б», «В», ворота с калиткой и ограда) согласно описанию границ, приведённому в п. 2.33 настоящего постановления, и плану усадебного участка по данным технической инвентаризации (приложение № 33).

1.34. Установить границы территории объекта культурного наследия регионального значения «Дом жилой, 2-я пол. XIX в.», расположенного в городе Астрахани по адресу: ул. Набережная 1-го Мая, 127/ ул. Бабушкина, 84 согласно описанию границ, приведённому в п. 2.34 настоящего постановления, и плану усадебного участка по данным технической инвентаризации (приложение № 34).

1.35. Установить границы территории объекта культурного наследия регионального значения «Усадьба городская, XIX в.», расположенного в городе Астрахани по адресу: ул. Набережная 1-го Мая, 128/ ул. Челюскинцев, 117 (Лит. А», «а», «а¹», «а²») согласно описанию границ, приведённому в п. 2.35 настоящего постановления, и плану усадебного участка по данным технической инвентаризации (приложение № 35).

1.36. Установить границы территории объекта культурного наследия регионального значения «Усадьба купца Фабрикантова, 1-я пол. XIX в.», расположенного в городе Астрахани по адресу: ул. Набережная 1-го Мая, 129 согласно описанию границ, приведённому в п. 2.36 настоящего постановления, и плану усадебного участка по данным технической инвентаризации (приложение № 36).

1.37. Установить границы территории объекта культурного наследия регионального значения «Дом жилой Путикова, кон. XIX в.», расположенного в

городе Астрахани по адресу: ул. Набережная 1-го Мая, 131/ ул. Победы, 1/ ул. Бабушкина, 88 (Лит. «А») согласно описанию границ, приведённому в п. 2.37 настоящего постановления, и плану усадебного участка по данным технической инвентаризации (приложение № 37).

1.38. Установить границы территории объекта культурного наследия регионального значения «Дом жилой, 2-я пол. XIX в.», расположенного в городе Астрахани по адресу ул. Набережная 1-го Мая, 132/ ул. Дарвина, 15/ ул. Челюскинцев, 121 согласно описанию границ, приведённому в п. 2.38 настоящего постановления, и плану усадебного участка по данным технической инвентаризации (приложение № 38).

1.39. Установить границы территории объекта культурного наследия регионального значения «Дом жилой Меликенцева, 2-я пол. XIX в.», расположенного в городе Астрахани по адресу: ул. Набережная 1-го Мая, 133/ ул. Победы, 2/ ул. Бабушкина, 90 (Лит. «А», «а»), согласно описанию границ, приведённому в п. 2.39 настоящего постановления, и плану усадебного участка по данным технической инвентаризации (приложение № 39).

1.40. Установить границы территории объекта культурного наследия регионального значения «Дом жилой Масумова, кон. XIX в.», расположенного в городе Астрахани по адресу: ул. Набережная 1-го Мая, 134/ ул. Челюскинцев, 123 (Лит. «А», «В») согласно описанию границ, приведённому в п. 2.40 настоящего постановления, и плану усадебного участка по данным технической инвентаризации (приложение № 40).

1.41. Установить границы территории объекта культурного наследия регионального значения «Дом Меликенцева А.Г., 1880-е гг.», расположенного в городе Астрахани по адресу: ул. Набережная 1-го Мая, 137/ ул. Бабушкина, 94, согласно описанию границ, приведённому в п. 2.41 настоящего постановления, и плану усадебного участка по данным технической инвентаризации (приложение № 41).

1.42. Установить границы территории объекта культурного наследия регионального значения «Усадьба купца Д. Баранова, сер. XIX в; кон. XIX в.», расположенного в городе Астрахани по адресу: ул. Набережная 1-го Мая, 139/ ул. Бабушкина, 96 согласно описанию границ, приведённому в п. 2.42 настоящего постановления, и плану усадебного участка по данным технической инвентаризации (приложение № 42).

1.43. Установить границы территории объекта культурного наследия регионального значения «Дом жилой Джанумова, кон. XIX в.», расположенного в городе Астрахани по адресу: ул. Набережная 1-го Мая, 141 (Лит. «А») согласно описанию границ, приведённому в п. 2.43 настоящего постановления, и плану усадебного участка по данным технической инвентаризации (приложение № 43).

1.44. Установить границы территории объекта культурного наследия регионального значения «Усадьба коннозаводчика П.И. Козлова, 2-я пол. XIX в.», расположенного в городе Астрахани по адресу: ул. Набережная 1-го Мая, 143/ ул. Бабушкина, 100 согласно описанию границ, приведённому в п. 2.44 настоящего постановления, и плану усадебного участка по данным технической инвентаризации (приложение № 44).

1.45. Установить границы территории объекта культурного наследия регионального значения «Дом жилой Авакова, кон. XIX в.», расположенного в городе Астрахани по адресу: ул. Набережная 1-го Мая, 144 (Лит. «А», ограда),

согласно описанию границ, приведённому в п. 2.45 настоящего постановления, и плану усадебного участка по данным технической инвентаризации (приложение № 45).

1.46. Установить границы территории объекта культурного наследия регионального значения «Дом жилой, XIX в.», расположенного в городе Астрахани по адресу: ул. Набережная 1-го Мая, 146/ ул. Челюскинцев, 137, согласно описанию границ, приведённому в п. 2.46 настоящего постановления, и плану усадебного участка по данным технической инвентаризации (приложение № 46).

1.47. Установить границы территории объекта культурного наследия регионального значения «Дом жилой, 1896 г.», расположенного в городе Астрахани по адресу: ул. Набережная 1-го Мая, 148/ ул. Казанская, 153 согласно описанию границ, приведённому в п. 2.47 настоящего постановления, и плану усадебного участка по данным технической инвентаризации (приложение № 47).

1.48. Установить границы территории объекта культурного наследия регионального значения «Дом жилой, 1-я пол. XIX в.», расположенного в городе Астрахани по адресу: ул. Набережная 1-го Мая, 154а/ ул. Епишина, 94/ ул. Гилянская, 93 согласно описанию границ, приведённому в п. 2.48 настоящего постановления, и плану усадебного участка по данным технической инвентаризации (приложение № 48).

1.49. Установить границы территории объекта культурного наследия регионального значения «Усадьба городская, кон. XIX – нач. XX вв.», расположенного в городе Астрахани по адресу: ул. Набережная 1-го Мая, 156/ ул. Гилянская, 95 (Лит. «А», «Б») согласно описанию границ, приведённому в п. 2.49 настоящего постановления, и плану усадебного участка по данным технической инвентаризации (приложение № 49).

1.50. Установить границы территории объекта культурного наследия регионального значения «Училище Агабабовское армянское уездное, 1853 г.», расположенного в городе Астрахани по адресу: ул. Набережная 1-го Мая, 120/ ул. Челюскинцев, 105 (Лит. «А,а») согласно описанию границ, приведённому в п. 2.50 настоящего постановления, и плану усадебного участка по данным технической инвентаризации (приложение № 50).

1.51. Установить границы территории объекта культурного наследия регионального значения «Мочаловская гостиница, кон. XIX – нач. XX в. (Дом, где в 1904 – 1905 гг. проводились собрания членов РСДРП)», расположенного в городе Астрахани по адресу, ул. Набережная Приволжского залива, 11/ пл. Свободы, 10 согласно описанию границ, приведённому в п. 2.51 настоящего постановления, и плану усадебного участка по данным технической инвентаризации (приложение № 51).

1.52. Установить границы территории объекта культурного наследия регионального значения «Дом жилой, XIX в.», расположенного в городе Астрахани по адресу: ул. Набережная 1-го Мая, 130/ ул. Челюскинцев, 119/ ул. Дарвина, 14 (Лит. «А», «а», «Б», «б») согласно описанию границ, приведённому в п. 2.52 настоящего постановления, и плану усадебного участка по данным технической инвентаризации (приложение № 52).

1.53. Установить границы территории объекта культурного наследия регионального значения «Молитвенный дом Поморского брачного согласия неприемлющих священства во имя Успения Пресвятой Богородицы

(молитвенный дом Поморско-Федосеевской общины), 1-я пол. XIX в.», расположенного в городе Астрахани по адресу: ул. Нечаева, 4 согласно описанию границ, приведённому в п. 2.53 настоящего постановления, и плану усадебного участка по данным технической инвентаризации (приложение № 53).

1.54. Установить границы территории объекта культурного наследия регионального значения «Городская усадьба, 2-я пол. XIX в.», расположенного в городе Астрахани по адресу: ул. Нечаева, 5 согласно описанию границ, приведённому в п. 2.54 настоящего постановления, и плану усадебного участка по данным технической инвентаризации (приложение № 54).

1.55. Установить границы территории объекта культурного наследия регионального значения «Дом жилой, кон. XIX в.», расположенного в городе Астрахани по адресу: ул. Нечаева, 32/ ул. Мельникова, 5 согласно описанию границ, приведённому в п. 2.55 настоящего постановления, и плану усадебного участка по данным технической инвентаризации (приложение № 55).

1.56. Установить границы территории объекта культурного наследия регионального значения «Дом жилой с флигелем Филатова, 1914 г.», расположенного в городе Астрахани по адресу: ул. Нечаева, 41/ ул. Мельникова, 7 (Лит. «А», «а», «Б», «б»), согласно описанию границ, приведённому в п. 2.56 настоящего постановления, и плану усадебного участка по данным технической инвентаризации (приложение № 56).

1.57. Установить границы территории объекта культурного наследия регионального значения «Дом Агамжановых, 1909 г.», расположенного в городе Астрахани по адресу: ул. Никольская, 5/ ул. Урицкого, 15 согласно описанию границ, приведённому в п. 2.57 настоящего постановления, и плану усадебного участка по данным технической инвентаризации (приложение № 57).

1.58. Установить границы территории объекта культурного наследия регионального значения «Дом Телетовой Т.Г., 1886 – 1888 гг.», расположенного в городе Астрахани по адресу: ул. Никольская, 4/ ул. Урицкого, 16 (Лит. «А») согласно описанию границ, приведённому в п. 2.58 настоящего постановления, и плану усадебного участка по данным технической инвентаризации (приложение № 58).

1.59. Установить границы территории объекта культурного наследия регионального значения «Дом с номерами и трактиром Мочалова И.В., 1868 – 1883 гг.», расположенного в городе Астрахани по адресу ул. Никольская, 9/ ул. Ульяновых, 12/ ул. Фиолетова, 9 (Лит. «А, А¹») согласно описанию границ, приведённому в п. 2.59 настоящего постановления, и плану усадебного участка по данным технической инвентаризации (приложение № 59).

1.60. Установить границы территории объекта культурного наследия регионального значения «Дом Чурбакова, кон. XIX в.», расположенного в городе Астрахани по адресу: ул. Никольская, 10/ ул. Ульяновых, 14 согласно описанию границ, приведённому в п. 2.60 настоящего постановления, и плану усадебного участка по данным технической инвентаризации (приложение № 60).

1.61. Установить границы территории объекта культурного наследия регионального значения «Дом доходный Абкарова И.Г. и его наследников, 1868 г., 1912 – 1913 гг.», расположенного в городе Астрахани по адресу: ул. Никольская, 11/ ул. Ульяновых, 5/ пер. Щепной, 4 (Лит. «А, А¹») согласно описанию границ, приведённому в п. 2.61 настоящего постановления, и плану усадебного участка по данным технической инвентаризации (приложение № 61).

1.62. Установить границы территории объекта культурного наследия регионального значения «Дом Гурболикова В.И. и его наследников, до 1883-1889 гг., арх. Бутков П.М., Шкателов», расположенного в городе Астрахани по адресу: ул. Никольская, 13/ ул. Адмиралтейская, 25/ пер. Щепной, 16 (Лит. «А») согласно описанию границ, приведённому в п. 2.62 настоящего постановления, и плану усадебного участка по данным технической инвентаризации (приложение № 62).

1.63. Установить границы территории объекта культурного наследия регионального значения «Флигель гостиничный Смирнова В.И., кон. XIX – нач. XX вв.», расположенного в городе Астрахани по адресу: ул. Никольская, 14/ ул. Адмиралтейская, 23 (Лит. «А,а») согласно описанию границ, приведённому в п. 2.63 настоящего постановления, и плану усадебного участка по данным технической инвентаризации (приложение № 63).

1.64. Установить границы территории объекта культурного наследия регионального значения «Церковь во имя Рождества Пресвятой Богородицы, 1899г.», расположенного в с. Никольское, Енотаевский район согласно описанию границ, приведённому в п. 2.64 настоящего постановления, и плану усадебного участка по данным технической инвентаризации (приложение № 64).

1.65. Установить границы территории объекта культурного наследия регионального значения «Училище духовное Епархиальное женское с домовою церковью Веры, Надежды, Любви и матери их Софьи, 1876 – 1877 гг., 1882 г., 1895 г., 1904 – 1908 гг. арх. Знаменский П., Фольрат Э.И., Карягин С.И., Малаховский А.С.», расположенного в городе Астрахани по адресу: ул. Ногина, 6/ ул. Чалабяна, 17/ ул. Н. Качуевской, 20 (Лит. «А») согласно описанию границ, приведённому в п. 2.65 настоящего постановления, и плану усадебного участка по данным технической инвентаризации (приложение № 65).

1.66. Установить границы территории объекта культурного наследия регионального значения «Ансамбль водонапорной башни и станции, 1910 – 1911 гг.», расположенного в городе Астрахани по адресу: ул. Оленегорская, 16, 18/ пер. Чугунова, 2 согласно описанию границ, приведённому в п. 2.66 настоящего постановления, и плану усадебного участка по данным технической инвентаризации (приложение № 66).

1.67. Установить границы территории объекта культурного наследия регионального значения «Здание правления купцов Беззубиковых, XIX в. (филиал музея-заповедника)», расположенного в пос. Оранжереи, Икрянинского района, ул. Набережная, 25, согласно описанию границ, приведённому в п. 2.67 настоящего постановления, и плану усадебного участка по данным технической инвентаризации (приложение № 67).

1.68. Установить границы территории объекта культурного наследия регионального значения «Дом с флигелем, кон. XIX в.», расположенного в городе Астрахани по адресу: ул. Пестеля, 55 согласно описанию границ, приведённому в п. 2.68 настоящего постановления, и плану усадебного участка по данным технической инвентаризации (приложение № 68).

1.69. Установить границы территории объекта культурного наследия регионального значения «Дом жилой католического общества, 2-я пол. XIX в.», расположенного в городе Астрахани по адресу: ул. Победы, 3/ ул. Маяковского, 18, согласно описанию границ, приведённому в п. 2.69 настоящего постановления, и плану усадебного участка по данным технической инвентаризации (приложение № 69).

1.70. Установить границы территории объекта культурного наследия регионального значения «Усадьба городская, кон. XIX в.», расположенного в городе Астрахани по адресу: ул. Победы, 13/ ул. Чалабяна, 13 (Лит. «А», «а¹», «а²», «Б», «б²», «Г», «г») согласно описанию границ, приведённому в п. 2.70 настоящего постановления, и плану усадебного участка по данным технической инвентаризации (приложение № 70).

1.71. Установить границы территории объекта культурного наследия регионального значения «Усадьба Ясырина, кон. XIX – нач. XX в.», расположенного в городе Астрахани по адресу: ул. Победы, 29 (Лит. «А», «а²», «Б», «б¹») согласно описанию границ, приведённому в п. 2.71 настоящего постановления, и плану усадебного участка по данным технической инвентаризации (приложение № 71).

1.72. Установить границы территории объекта культурного наследия регионального значения «Усадьба Бабкиной А., 1860-е годы – нач. XX в.», расположенного в городе Астрахани по адресу: ул. Набережная 1-го Мая, 29 (Лит. «А,а, Б,б, В,в») согласно описанию границ, приведённому в п. 2.72 настоящего постановления, и плану усадебного участка по данным технической инвентаризации (приложение № 72).

1.73. Установить границы территории объекта культурного наследия регионального значения «Дома Городского общества. Богадельня для престарелых ремесленников И. и Н.Губиных, 1901 – 1904 гг.», расположенного в городе Астрахани по адресу: Покровская пл., 1/ ул. Анри Барбюса, 15 (Лит. «Б, К»), согласно описанию границ, приведённому в п. 2.73 настоящего постановления, и плану усадебного участка по данным технической инвентаризации (приложение № 73).

1.74. Установить границы территории объекта культурного наследия регионального значения «Дома Городского общества. Лечебница глазная попечительства о слепых, нач. 20 в.», расположенного в городе Астрахани по адресу: Покровская пл., 1 (Лит. «А, Д») согласно описанию границ, приведённому в п. 2.74 настоящего постановления, и плану усадебного участка по данным технической инвентаризации (приложение № 74).

1.75. Установить границы территории объекта культурного наследия федерального значения «Дом городского общества попечительства слепых (глазная лечебница), нач. XX в.», расположенного в городе Астрахани по адресу: Покровская пл., 3/ ул. Максаковой, 8/ ул. Полякова, 14 согласно описанию границ, приведённому в п. 2.75 настоящего постановления, и плану усадебного участка по данным технической инвентаризации (приложение № 75).

1.76. Установить границы территории объекта культурного наследия федерального значения «Церковь Покрова, 1877 – 1889 гг., арх. Знаменский П., Коржинский П.И.», расположенного в городе Астрахани по адресу: Покровская пл., 6 (Лит. «А, а¹, а²», ограда), согласно описанию границ, приведённому в п. 2.76 настоящего постановления, и плану усадебного участка по данным технической инвентаризации (приложение № 76).

1.77. Установить границы территории объекта культурного наследия регионального значения «Церковь во имя Покрова Пресвятой Богородицы, кон. XIX в.», расположенного в с. Пришиб Енотаевского района согласно описанию границ, приведённому в п. 2.77 настоящего постановления, и плану усадебного участка по данным технической инвентаризации (приложение № 77).

1.78. Установить границы территории объекта культурного наследия регионального значения «Дома доходные Роземблюмов А.Б. и А.Б., 1894-1903 гг., арх. Коржинский П.И., Домонтович К.К.», расположенного в городе Астрахани по адресу: ул. Пугачева, 11/ ул. Фиолетова, 28, 30/ пер. Тихий, 10 (Лит. «А, а, а¹», «А, а²», «Б, Б¹⁻², б, б¹», «В, в, в¹») согласно описанию границ, приведённому в п. 2.78 настоящего постановления, и плану усадебного участка по данным технической инвентаризации (приложение № 78).

1.79. Установить границы территории объекта культурного наследия регионального значения «Здание лавок Беловых, кон. XIX в.», расположенного в городе Астрахани по адресу: ул. Пугачева, 13/ ул. Фиолетова, 27 (Лит. «Б», «б») согласно описанию границ, приведённому в п. 2.79 настоящего постановления, и плану усадебного участка по данным технической инвентаризации (приложение № 79);

1.80. Установить границы территории объекта культурного наследия регионального значения «Дом жилой Л.К. Гана и Л.К. Кузнецовой, кон. XIX-нач. XX вв.», расположенного в городе Астрахани по адресу: ул. Пугачева, 15/ ул. Адмиралтейская, 11 согласно описанию границ, приведённому в п. 2.80 настоящего постановления, и плану усадебного участка по данным технической инвентаризации (приложение № 80).

1.81. Установить границы территории объекта культурного наследия регионального значения «Церковь во имя Святителя и Чудотворца Николая, нач. XX в.», расположенного в с. Разночиновка Наримановского района согласно описанию границ, приведённому в п. 2.81 настоящего постановления, и плану усадебного участка по данным технической инвентаризации (приложение № 81).

1.82. Установить границы территории объекта культурного наследия регионального значения «Усадьба городская Петровой, кон. XIX в.», расположенного в городе Астрахани по адресу: ул. Раскольников, 6 (Лит. «А», «а», «Б», ворота) согласно описанию границ, приведённому в п. 2.82 настоящего постановления, и плану усадебного участка по данным технической инвентаризации (приложение № 82).

1.83. Установить границы территории объекта культурного наследия регионального значения «Усадьба Богдановых, кон. XIX в.», расположенного в городе Астрахани по адресу: ул. Раскольников, 8/ ул. Коммунистическая, 25 (Лит. «А», «В», «С») согласно описанию границ, приведённому в п. 2.83 настоящего постановления, и плану усадебного участка по данным технической инвентаризации (приложение № 83).

1.84. Установить границы территории объекта культурного наследия регионального значения «Церковь Иоанна Предтечи, 1907 г., архитектор Варганек-Вальдовский В.Б.», расположенного в городе Астрахани по адресу: ул. С. Перовской, 98-к (городское православное кладбище) (Лит. «А», «А¹», «Г») согласно описанию границ, приведённому в п. 2.84 настоящего постановления, и плану усадебного участка по данным технической инвентаризации (приложение № 84).

1.85. Установить границы территории объекта культурного наследия регионального значения «Двуклассное училище и женская школа для детей станичников, 1896 г.», расположенного в городе Астрахани по адресу: пер. Степана Разина, 4 согласно описанию границ, приведённому в п. 2.85 настоящего

постановления, и плану усадебного участка по данным технической инвентаризации (приложение № 85).

1.86. Установить границы территории объекта культурного наследия регионального значения «Комплекс богоугодных заведений Морозовой, Фёдорова, кон. XIX – нач. XX в.», расположенного в городе Астрахани по адресу: пл. Покровская, 4/ ул. Савушкина, 42 (Лит. «А», «Б», «Е») согласно описанию границ, приведённому в п. 2.86 настоящего постановления, и плану усадебного участка по данным технической инвентаризации (приложение № 86).

1.87. Установить границы территории объекта культурного наследия регионального значения «Усадьба Богомолова С.А. (с 1887 по 1911 гг. – Дадашевой А.А.), кон. XIX в.», расположенного в городе Астрахани по адресу: ул. Саратовская, 15 (Лит. «А», «Б») согласно описанию границ, приведённому в п. 2.87 настоящего постановления, и плану усадебного участка по данным технической инвентаризации (приложение № 87).

1.88. Установить границы территории объекта культурного наследия регионального значения «Дом жилой с внутренним двором, складами и лавками К.В. Смирнова (в 1901 г. – гостиница «Россия» В.Ф. Демичева), 2-я пол. XIX в. до 1884 г.», расположенного в городе Астрахани по адресу: ул. Свердлова, 4/ ул. Урицкого, 7, согласно описанию границ, приведённому в п. 2.88 настоящего постановления, и плану усадебного участка по данным технической инвентаризации (приложение № 88).

1.89. Установить границы территории объекта культурного наследия регионального значения «Дома доходные Плотникова Н.И., 2-ая пол. XIX – нач. XX вв.», расположенного в городе Астрахани по адресу: ул. Свердлова, 5/ ул. Фиолетова, 1, 3/ ул. Ульяновых, 4/ ул. Красная Набережная, 4 (Лит. «Б, В, Г») согласно описанию границ, приведённому в п. 2.89 настоящего постановления, и плану усадебного участка по данным технической инвентаризации (приложение № 89).

1.90. Установить границы территории объекта культурного наследия регионального значения «Корпус Николаевой, 2-я пол. XIX в.», расположенного в городе Астрахани по адресу: ул. Свердлова, 11/ ул. Адмиралтейская, 20/ ул. Советской Милиции, 2 согласно описанию границ, приведённому в п. 2.90 настоящего постановления, и плану усадебного участка по данным технической инвентаризации (приложение № 90).

1.91. Установить границы территории объекта культурного наследия федерального значения «Усадьба Богомоловых, 2-я пол. XIX в.», расположенного в городе Астрахани по адресу: ул. Советской Милиции, 4/ ул. Свердлова, 13 (Лит. «А», «Б») согласно описанию границ, приведённому в п. 2.91 настоящего постановления, и плану усадебного участка по данным технической инвентаризации (приложение № 91).

1.92. Установить границы территории объекта культурного наследия федерального значения «Усадьба Матвеева В.С., до 1883 г.», расположенного в городе Астрахани по адресу: ул. Свердлова, 15/ ул. Советской Милиции, 6 (Лит. «А, а, а¹, Б», «Г, Д, Е»), согласно описанию границ, приведённому в п. 2.92 настоящего постановления, и плану усадебного участка по данным технической инвентаризации (приложение № 92).

1.93. Установить границы территории объекта культурного наследия регионального значения «Дом Сериковой А.Ф., 1892 г.», расположенного в городе

Астрахани по адресу: ул. Свердлова, 18 (Лит. «А,а») согласно описанию границ, приведённому в п. 2.93 настоящего постановления, и плану усадебного участка по данным технической инвентаризации (приложение № 93).

1.94. Установить границы территории объекта культурного наследия федерального значения «Дом жилой с торговыми складами Смирнова, 2-я пол. XIX в.», расположенного в городе Астрахани по адресу: ул. Свердлова, 21/ ул. Кирова, 6/ ул. Советской Милиции, 14 согласно описанию границ, приведённому в п. 2.94 настоящего постановления, и плану усадебного участка по данным технической инвентаризации (приложение № 94).

1.95. Установить границы территории объекта культурного наследия регионального значения «Усадьба Шмидт И.К. и В.И., до 1884 г., 1902 г.», расположенного в городе Астрахани по адресу: ул. Свердлова, 38, 40, 42/ ул. Эспланадная, 27/ ул. Володарского, 7 (Лит. «А», «Б», «Б,б», «В,в») согласно описанию границ, приведённому в п. 2.95 настоящего постановления, и плану усадебного участка по данным технической инвентаризации (приложение № 95);

1.96. Установить границы территории объекта культурного наследия регионального значения «Дом Агамжанова Г. и его наследников, 2-ая треть XIX в.», расположенного в городе Астрахани по адресу: ул. Свердлова, 39/ ул. Коммунистическая, 17/ ул. Советской Милиции, 42 (Лит. «А,А¹⁻³,а¹⁻²») согласно описанию границ, приведённому в п. 2.96 настоящего постановления, и плану усадебного участка по данным технической инвентаризации (приложение № 96).

1.97. Установить границы территории объекта культурного наследия регионального значения «Дом доходный Дворецкого А.И., 1910 – 1911 гг.», расположенного в городе Астрахани по адресу: ул. Свердлова, 41/ ул. Коммунистическая, 18 (Лит. «А») согласно описанию границ, приведённому в п. 2.97 настоящего постановления, и плану усадебного участка по данным технической инвентаризации (приложение № 97).

1.98. Установить границы территории объекта культурного наследия регионального значения «Усадьба Часовниковых П.С. и М.П., 1830-е годы – кон. XIX в.», расположенного в городе Астрахани по адресу: ул. Свердлова, 44/ ул. Коммунистическая, 13, 15/ ул. Эспланадная, 33, 35 (Лит. «А,а», «Б,б,б¹⁻²», «В,в»), согласно описанию границ, приведённому в п. 2.98 настоящего постановления, и плану усадебного участка по данным технической инвентаризации (приложение № 98).

1.99. Установить границы территории объекта культурного наследия регионального значения «Усадьба Николаевой А. (Исаева С.И.), 1891 г., 1906 г.», расположенного в городе Астрахани по адресу: ул. Свердлова, 47/ ул. Шелгунова, 4 (Лит. «А,а», «В,в»), согласно описанию границ, приведённому в п. 2.99 настоящего постановления, и плану усадебного участка по данным технической инвентаризации (приложение № 99).

1.100. Установить границы территории объекта культурного наследия регионального значения «Усадьба Мизандронцева Е.М. (Винницкого Ф.М.), до 1884 г., 1899 г.», расположенного в городе Астрахани по адресу: ул. Свердлова, 48/ ул. Эспланадная, 39 (Лит. «А,а, С,С¹,с», «Б», «В,В¹,в», ограда), согласно описанию границ, приведённому в п. 2.100 настоящего постановления, и плану усадебного участка по данным технической инвентаризации (приложение № 100).

1.101. Установить границы территории объекта культурного наследия регионального значения «Дом Киселева В.И., 1908 – 1909 гг.», расположенного в

городе Астрахани по адресу: ул. Свердлова, 51 (Лит. «А»), согласно описанию границ, приведённому в п. 2.101 настоящего постановления, и плану усадебного участка по данным технической инвентаризации (приложение № 101).

1.102. Установить границы территории объекта культурного наследия регионального значения «Садоводство Нюнина Г.Е., 1908 – 1910 гг., арх. Миловидов Н.Н.: - магазин цветочный (оранжерея); - ограда.», расположенного в городе Астрахани по адресу: ул. Свердлова, 52/ ул. Шелгунова, 6, согласно описанию границ, приведённому в п. 2.102 настоящего постановления, и плану усадебного участка по данным технической инвентаризации (приложение № 102).

1.103. Установить границы территории объекта культурного наследия регионального значения «Дом Полякова Ф.И., 1909 г., 1959 г. (Здесь в 1914 – 1919 гг. жил поэт Хлебников В.В.)», расположенного в городе Астрахани по адресу: ул. Свердлова, 53 (Лит. «А, А¹, а»), согласно описанию границ, приведённому в п. 2.103 настоящего постановления, и плану усадебного участка по данным технической инвентаризации (приложение № 103).

1.104. Установить границы территории объекта культурного наследия регионального значения «Дом Кривоногова Г.А., 1914 г.», расположенного в городе Астрахани по адресу: ул. Свердлова, 58/ ул. М. Аладьина, 2 (Лит. «А», ворота), согласно описанию границ, приведённому в п. 2.104 настоящего постановления, и плану усадебного участка по данным технической инвентаризации (приложение № 104).

1.105. Установить границы территории объекта культурного наследия регионального значения «Усадьба Николаева Д.И., 1902 г.», расположенного в городе Астрахани по адресу: ул. Свердлова, 60/ ул. М. Аладьина, 1 (Лит. «А, а, а¹», «Б», «В, в, в, Г»), согласно описанию границ, приведённому в п. 2.105 настоящего постановления, и плану усадебного участка по данным технической инвентаризации (приложение № 105).

1.106. Установить границы территории объекта культурного наследия регионального значения «Усадьба Шульгина, кон. XIX – нач. XX вв.», расположенного в городе Астрахани по адресу: ул. Свердлова, 65/ ул. Калинина, 23, согласно описанию границ, приведённому в п. 2.106 настоящего постановления, и плану усадебного участка по данным технической инвентаризации (приложение № 106).

1.107. Установить границы территории объекта культурного наследия регионального значения «Усадьба Калининых, до 1902 г.», расположенного в городе Астрахани по адресу: ул. Свердлова, 66/ ул. Калинина, 21 (Лит. «А, а, а¹», «Б, б») согласно описанию границ, приведённому в п. 2.107 настоящего постановления, и плану усадебного участка по данным технической инвентаризации (приложение № 107).

1.108. Установить границы территории объекта культурного наследия регионального значения «Усадьба Моисеевых К.М. и И.К., кон. XIX в.», расположенного в городе Астрахани по адресу: ул. Свердлова, 68, 70/ ул. Калинина, 26 (Лит. «А», «А, а, А¹», «Б», «В», «Г, Г¹») согласно описанию границ, приведённому в п. 2.108 настоящего постановления, и плану усадебного участка по данным технической инвентаризации (приложение № 108).

1.109. Установить границы территории объекта культурного наследия регионального значения «Дом усадьбы Догадина Е.М., 2-я пол. XIX в.», расположенного в городе Астрахани по адресу: ул. Свердлова, 69 (Лит. «А», «а»),

«А¹») согласно описанию границ, приведённому в п. 2.109 настоящего постановления, и плану усадебного участка по данным технической инвентаризации (приложение № 109).

1.110. Установить границы территории объекта культурного наследия регионального значения «Дом жилой, кон. XIX в.», расположенного в городе Астрахани по адресу: ул. Свердлова, 71 согласно описанию границ, приведённому в п. 2.110 настоящего постановления, и плану усадебного участка по данным технической инвентаризации (приложение № 110).

1.111. Установить границы территории объекта культурного наследия регионального значения «Дом усадьбы Клементьева Я.Н., 2-я пол. XIX в.», расположенного в городе Астрахани по адресу: ул. Свердлова, 78 (Лит. «А») согласно описанию границ, приведённому в п. 2.111 настоящего постановления, и плану усадебного участка по данным технической инвентаризации (приложение № 111).

1.112. Установить границы территории объекта культурного наследия регионального значения «Усадьба Молчановых, 2-я пол. XIX в.», расположенного в городе Астрахани по адресу: ул. Свердлова, 79/ ул. Саратовская, 13 (Лит. «А», «а») согласно описанию границ, приведённому в п. 2.112 настоящего постановления, и плану усадебного участка по данным технической инвентаризации (приложение № 112).

1.113. Установить границы территории объекта культурного наследия регионального значения «Дом жилой усадьбы Рогова И.В., 2-я пол. XIX в.», расположенного в городе Астрахани по адресу: ул. Свердлова, 80 (Лит. «А», «а», «а⁶») согласно описанию границ, приведённому в п. 2.113 настоящего постановления, и плану усадебного участка по данным технической инвентаризации (приложение № 113).

1.114. Установить границы территории объекта культурного наследия регионального значения «Усадьба Плотникова И.Н., 1905 – 1909 гг.», расположенного в городе Астрахани по адресу: ул. Свердлова, 81/ ул. Саратовская, 14 (Лит. «А», «Б, Б¹») согласно описанию границ, приведённому в п. 2.114 настоящего постановления, и плану усадебного участка по данным технической инвентаризации (приложение № 114).

1.115. Установить границы территории объекта культурного наследия регионального значения «Дома доходные Мадатова М.Е., до 1886 – 1909 гг.», расположенного в городе Астрахани по адресу: ул. Свердлова, 96/ ул. Ногина, 4/ ул. Н. Качуевской, 27 (Лит. «А,а», «Б,б,б¹», «В,в», «Г,г») согласно описанию границ, приведённому в п. 2.115 настоящего постановления, и плану усадебного участка по данным технической инвентаризации (приложение № 115).

1.116. Установить границы территории объекта культурного наследия регионального значения «Дом жилой Мадатова, кон. XIX в.», расположенного в городе Астрахани по адресу: ул. Свердлова, 100/ ул. Чалабяна, 21 (Лит. «А») согласно описанию границ, приведённому в п. 2.116 настоящего постановления, и плану усадебного участка по данным технической инвентаризации (приложение № 116).

1.117. Установить границы территории объекта культурного наследия регионального значения «Дом жилой усадьбы городской Юлина, кон. XIX в.», расположенного в городе Астрахани по адресу: ул. Свердлова, 105 (Лит. «А») согласно описанию границ, приведённому в п. 2.117 настоящего постановления, и

плану усадебного участка по данным технической инвентаризации (приложение № 117).

1.118. Установить границы территории объекта культурного наследия регионального значения «Дом жилой, 1891 г.», расположенного в городе Астрахани по адресу: ул. Сен-Симона, 2/ ул. Костина, 17 согласно описанию границ, приведённому в п. 2.118 настоящего постановления, и плану усадебного участка по данным технической инвентаризации (приложение № 118).

1.119. Установить границы территории объекта культурного наследия регионального значения «Дом жилой Булахтина, кон. XIX в.», расположенного в городе Астрахани по адресу: ул. Сен-Симона, 6/ пер. Валдайский, 5 (Лит. «А») согласно описанию границ, приведённому в п. 2.119 настоящего постановления, и плану усадебного участка по данным технической инвентаризации (приложение № 119).

1.120. Установить границы территории объекта культурного наследия регионального значения «Приходская школа, кон. XIX в.», расположенного в с. Сероглазовка Енотаевского района, по ул. Колхозная, 10 согласно описанию границ, приведённому в п. 2.120 настоящего постановления, и плану усадебного участка по данным технической инвентаризации (приложение № 120).

1.121. Установить границы территории объекта культурного наследия регионального значения «Церковь князя Владимира, 1888 – 1902 гг., инж. Косяков В.А., Икавитц И.Э., арх. Коржинский П.И., строит. Соколов А.Г.», расположенного в городе Астрахани по адресу: пл. Гражданская (ныне Св. князя Владимира), 7/ ул. Генерала армии Епишева, 4/ ул. Коперника/ ул. Набережная Приволжского Затона (Лит. «№№ 5, 6») согласно описанию границ, приведённому в п. 2.121 настоящего постановления, и плану усадебного участка по данным технической инвентаризации (приложение № 121).

1.122. Установить границы территории объекта культурного наследия регионального значения «Второе 4-классное мужское училище, нач. XX в.», расположенного в городе Астрахани по адресу: ул. Советской Милиции, 5/ ул. Красная Набережная, 16 согласно описанию границ, приведённому в п. 2.122 настоящего постановления, и плану усадебного участка по данным технической инвентаризации (приложение № 122).

1.123. Установить границы территории объекта культурного наследия регионального значения «Усадьба городская, кон. XIX в.», расположенного в городе Астрахани по адресу: ул. Советской милиции, 10 (Лит. «А», «а», ворота) согласно описанию границ, приведённому по п. 2.123 настоящего постановления, и плану усадебного участка по данным технической инвентаризации (приложение № 123).

1.124. Установить границы территории объекта культурного наследия регионального значения «Дом Хачатурова И.Г., 1908 г.», расположенного в городе Астрахани по адресу: ул. Советской Милиции, 36 (Лит. «А, А, а, а²») согласно описанию границ, приведённому по п. 2.124 настоящего постановления, и плану усадебного участка по данным технической инвентаризации (приложение № 124).

1.125. Установить границы территории объекта культурного наследия регионального значения «Дом гостиный с торговыми лавками Агабабовского армянского уездного училища, 2-ая пол. XIX в.», расположенного в городе Астрахани по адресу: ул. Советская, 7/ пер. Театральный, 6 (Лит. «А, а») согласно

описанию границ, приведённому по п. 2.125 настоящего постановления, и плану усадебного участка по данным технической инвентаризации (приложение № 125).

1.126. Установить границы территории объекта культурного наследия регионального значения «Палата Казенная и Губернское Казначейство, 1898 – 1899 гг., арх. Шкательов П.В., Коржинский П.И., Тарасов К.К., Резанов (Здание, где в 1942 г. размещался штаб 28 Армии)», расположенного в городе Астрахани по адресу: ул. Советская, 12/ ул. Володарского, 17 (Лит. «Б») согласно описанию границ, приведённому по п. 2.126 настоящего постановления, и плану усадебного участка по данным технической инвентаризации (приложение № 126).

1.127. Установить границы территории объекта культурного наследия регионального значения «Правление Губернское, 1909 – 1912 гг., арх. Антонов Н.Ф., Вейзен А.М., Коржинский П.И., Миловидов Н.Н.», расположенного в городе Астрахани по адресу: ул. Советская, 14/ ул. Чернышевского, 13 (Лит. «А») согласно описанию границ, приведённому по п. 2.127 настоящего постановления, и плану усадебного участка по данным технической инвентаризации (приложение № 127).

1.128. Установить границы территории объекта культурного наследия регионального значения «Здание городских учреждений, 1901 – 1904; 1909 – 1912 гг., арх-ры Виноградский В.Н., Домонтович К.К., Коржинский П.И., Шретер В.В.», расположенного в городе Астрахани по адресу: ул. Советская, 15/ ул. Коммунистическая, 5 (Лит. «А») согласно описанию границ, приведённому по п. 2.128 настоящего постановления, и плану усадебного участка по данным технической инвентаризации (приложение № 128).

1.129. Установить границы территории объекта культурного наследия регионального значения «Дом жилой многоквартирный с магазином «Книги», 1954 г.», расположенного в городе Астрахани по адресу: ул. Советская, 17/ ул. Коммунистическая, 6 (Лит. «А») согласно описанию границ, приведённому по п. 2.129 настоящего постановления, и плану усадебного участка по данным технической инвентаризации (приложение № 129).

1.130. Установить границы территории объекта культурного наследия регионального значения «Усадьба Агамжановых С. и К. (Ясырина Ф.А.), 2-я пол. XIX в. – нач. XX в.», расположенного в городе Астрахани по адресу: ул. Советская, 20/ ул. Коммунистическая, 2, 4/ ул. Ленина, 21 (Лит. «А, А', А'', а, а', «Б, б», «Г, г¹⁻²») согласно описанию границ, приведённому по п. 2.130 настоящего постановления, и плану усадебного участка по данным технической инвентаризации (приложение № 130).

1.131. Установить границы территории объекта культурного наследия регионального значения «Здание в стиле «модерн», 1902 г.», расположенного в городе Астрахани по адресу: ул. Советская, 21/ ул. Шелгунова, 16 согласно описанию границ, приведённому по п. 2.131 настоящего постановления, и плану усадебного участка по данным технической инвентаризации (приложение № 131).

1.132. Установить границы территории объекта культурного наследия регионального значения «Дом Карягина С.И. (с 1910 г. – Авакова А.А.), кон. XIX в.», расположенного в городе Астрахани по адресу: ул. Советская, 22 (Лит. «А», «а», «Б», «б») согласно описанию границ, приведённому по п. 2.132 настоящего постановления, и плану усадебного участка по данным технической инвентаризации (приложение № 132).

1.133. Установить границы территории объекта культурного наследия регионального значения «Дом жилой Максимовой, 2-я пол. XIX в.», расположенного в городе Астрахани по адресу: ул. Советская, 24 (Лит. «А») согласно описанию границ, приведённому по п. 2.133 настоящего постановления, и плану усадебного участка по данным технической инвентаризации (приложение № 133).

1.134. Установить границы территории объекта культурного наследия регионального значения «Дом жилой городского коммунального отдела, 1927 – 1937 гг., арх. Черняев», расположенного в городе Астрахани по адресу: ул. Советская, 25/ ул. М. Аладьина, 10 (Лит. «А») согласно описанию границ, приведённому по п. 2.134 настоящего постановления, и плану усадебного участка по данным технической инвентаризации (приложение № 134).

1.135. Установить границы территории объекта культурного наследия регионального значения «Здание зимнего театра Плотникова Н.И., 1877 – 1883 гг., арх. Фольрат Э.И., Макаров Л.В. (Здание, в котором в 1919 – 1920 гг. на собраниях и конференциях выступал С.М.Киров)», расположенного в городе Астрахани по адресу: ул. Советская, 28/ ул. Шелгунова, 13/ ул. Ленина, 25, 27 (Лит. «А, А¹⁻²») согласно описанию границ, приведённому по п. 2.135 настоящего постановления, и плану усадебного участка по данным технической инвентаризации (приложение № 135).

1.136. Установить границы территории объекта культурного наследия регионального значения «Церковь во имя Казанской Иконы Божьей Матери, нач. XX в.», расположенного в с. Солодники Черноярского района согласно описанию границ, приведённому по п. 2.136 настоящего постановления, и плану усадебного участка по данным технической инвентаризации (приложение № 136).

1.137. Установить границы территории объекта культурного наследия регионального значения «Комплекс построек Александро-Мариинской соединенной больницы, кон. XIX в.: - корпус главный, - корпус больничный.», расположенного в городе Астрахани по адресу: ул. Татищева, 2/ ул. Анри Барбюса согласно описанию границ, приведённому по п. 2.137 настоящего постановления, и плану усадебного участка по данным технической инвентаризации (приложение № 137).

1.138. Установить границы территории объекта культурного наследия регионального значения «Усадьба Агамова А.А., 1889-1910 гг., арх. Коржинский П.И., Домонтович К.К.», расположенного в городе Астрахани по адресу: пер. Театральный, 3 (Лит. «А, а, а¹, Б, Б¹, В, Г») согласно описанию границ, приведённому по п. 2.138 настоящего постановления, и плану усадебного участка по данным технической инвентаризации (приложение № 138).

1.139. Установить границы территории объекта культурного наследия регионального значения «Церковь во имя Казанской Иконы Божьей Матери, 1890-е гг.», расположенного в с. Старица Черноярского района согласно описанию границ, приведённому по п. 2.139 настоящего постановления, и плану усадебного участка по данным технической инвентаризации (приложение № 139).

1.140. Установить границы территории объекта культурного наследия регионального значения «Дом ремесленной школы, кон. XIX в.», расположенного в городе Астрахани по адресу: ул. Тургенева, 4/ ул. Свердлова, 22 (Лит. «А») согласно описанию границ, приведённому по п. 2.140 настоящего постановления,

и плану усадебного участка по данным технической инвентаризации (приложение № 140).

1.141. Установить границы территории объекта культурного наследия регионального значения «Усадьба Краснова Е.А., 1881 – 1883 гг.», расположенного в городе Астрахани по адресу: ул. Тургенева, 7, 9/ ул. Эспланадная, 7, 9 (Лит. «А,а, Б,б») согласно описанию границ, приведённому по п. 2.143 настоящего постановления, и плану усадебного участка по данным технической инвентаризации (приложение № 143).

1.142. Установить границы территории объекта культурного наследия регионального значения «Дом жилой многоквартирный, нач. XX в.», расположенного в городе Астрахани по адресу: ул. Тургенева, 15/ ул. Эспланадная, 1 (Лит. «А») согласно описанию границ, приведённому по п. 2.142 настоящего постановления, и плану усадебного участка по данным технической инвентаризации (приложение № 142).

1.143. Установить границы территории объекта культурного наследия регионального значения «Присутственные места (полицейское управление), 1838 г.», расположенного в с. Красный Яр, Красноярского района, по ул. Генерала Тутаринова, 27 согласно описанию границ, приведённому по п. 2.143 настоящего постановления, и плану усадебного участка по данным технической инвентаризации (приложение № 143).

1.144. Установить границы территории объекта культурного наследия регионального значения «Корпус торговых палаток Городского общества, 2-я пол. XIX в., до 1884 г.», расположенного в городе Астрахани по адресу: ул. Ульяновых, 2/ ул. Красная Набережная, 6 (Лит. «А», «А¹», ворота) согласно описанию границ, приведённому по п. 2.144 настоящего постановления, и плану усадебного участка по данным технической инвентаризации (приложение № 144).

1.145. Установить границы территории объекта культурного наследия регионального значения «Дом Смирнова В.И. с гостиницей «Большая Московская», 1900 – 1909 гг.», расположенного в городе Астрахани по адресу: ул. Ульяновых, 6/ ул. Свердлова, 10 (Лит. «А,А¹») согласно описанию границ, приведённому по п. 2.145 настоящего постановления, и плану усадебного участка по данным технической инвентаризации (приложение № 145).

1.146. Установить границы территории объекта культурного наследия регионального значения «Усадьба Смирнова, 2-я пол. XIX в.», расположенного в городе Астрахани по адресу: ул. Ульяновых, 7, 9, ул. Никольская, 12 (Лит. «Б», «В», «С», ворота) согласно описанию границ, приведённому по п. 2.146 настоящего постановления, и плану усадебного участка по данным технической инвентаризации (приложение № 146).

1.147. Установить границы территории объекта культурного наследия регионального значения «Провиантские склады, 1-ая треть XIX в.», расположенного в городе Астрахани по адресу: ул. Ульяновых, 8 согласно описанию границ, приведённому по п. 2.147 настоящего постановления, и плану усадебного участка по данным технической инвентаризации (приложение № 147).

1.148. Установить границы территории объекта культурного наследия регионального значения «Дом жилой с лавками и складами Иванова, 2-я пол. XIX в.», расположенного в городе Астрахани по адресу: ул. Ульяновых, 10 согласно описанию границ, приведённому по п. 2.148 настоящего постановления, и плану усадебного участка по данным технической инвентаризации (приложение № 148).

1.149. Установить границы территории объекта культурного наследия регионального значения «Усадьба Косовых, кон. XIX в.», расположенного в городе Астрахани по адресу: ул. Ульяновых, 16, 18 (Лит. «Б», «Б¹», «Б²», «А») согласно описанию границ, приведённому по п. 2.149 настоящего постановления, и плану усадебного участка по данным технической инвентаризации (приложение № 149).

1.150. Установить границы территории объекта культурного наследия регионального значения «Торговый дом Назаровых, кон. XIX в.», расположенного в городе Астрахани по адресу: ул. Ульяновых, 18 (Лит. «Б», «Б¹») согласно описанию границ, приведённому по п. 2.150 настоящего постановления, и плану усадебного участка по данным технической инвентаризации (приложение № 150).

1.151. Установить границы территории объекта культурного наследия регионального значения «Дом торговый «Гурьев и Склянин» 1909 г.», расположенного в городе Астрахани по адресу: ул. Урицкого, 4/ ул. М. Горького, 3 (Лит. «А») согласно описанию границ, приведённому по п. 2.151 настоящего постановления, и плану усадебного участка по данным технической инвентаризации (приложение № 151).

1.152. Установить границы территории объекта культурного наследия регионального значения «Дом Сейфутдинова, А.Н.М., кон. XIX – нач. XX в.», расположенного в городе Астрахани по адресу ул. Урицкого, 8/ ул. М. Горького, 7 (Лит. «А,а, Б,б») согласно описанию границ, приведённому по п. 2.152 настоящего постановления, и плану усадебного участка по данным технической инвентаризации (приложение № 152).

1.153. Установить границы территории объекта культурного наследия регионального значения «Дом с торговыми лавками и складами Федорова М.Ф., 1880 – 1882 гг., арх. Фольрат Э.И.», расположенного в городе Астрахани по адресу ул. Урицкого, 9 (Лит. «А,а, А¹,а², Г, Д, Е») согласно описанию границ, приведённому по п. 2.153 настоящего постановления, и плану усадебного участка по данным технической инвентаризации (приложение № 153).

1.154. Установить границы территории объекта культурного наследия регионального значения «Дом Хоруженко О.Н., 1883 – 1888гг.», расположенного в городе Астрахани по адресу ул. Урицкого, 10/ ул. М. Горького, 9 (Лит. «А,а¹,а¹⁻²») согласно описанию границ, приведённому по п. 2.154 настоящего постановления, и плану усадебного участка по данным технической инвентаризации (приложение № 154).

1.155. Установить границы территории объекта культурного наследия регионального значения «Дом жилой с торговыми палатками Власова, кон. XIX в.», расположенного в городе Астрахани по адресу ул. Урицкого, 11 (Лит. «А», «а», «Г», «г», «Б», «В», ворота) согласно описанию границ, приведённому по п. 2.155 настоящего постановления, и плану усадебного участка по данным технической инвентаризации (приложение № 155).

1.156. Установить границы территории объекта культурного наследия регионального значения «Дом Лбова с хозпристройкой, кон. XIX в.», расположенного в городе Астрахани по адресу ул. Урицкого, 13 согласно описанию границ, приведённому по п. 2.156 настоящего постановления, и плану усадебного участка по данным технической инвентаризации (приложение № 156).

1.157. Установить границы территории объекта культурного наследия регионального значения «Дом жилой, кон. XIX в.», расположенного в городе

Астрахани по адресу: ул. Урицкого, 19 согласно описанию границ, приведённому по п. 2.157 настоящего постановления, и плану усадебного участка по данным технической инвентаризации (приложение № 157).

1.158. Установить границы территории объекта культурного наследия регионального значения «Дом жилой Халафова, 2-я пол. XIX в.», расположенного в городе Астрахани по адресу: ул. Урицкого, 20 (Лит. «А», «В», ворота) согласно описанию границ, приведённому по п. 2.158 настоящего постановления, и плану усадебного участка по данным технической инвентаризации (приложение № 158).

1.159. Установить границы территории объекта культурного наследия регионального значения «Дом жилой Лбова Е.И. с хозпристройкой, кон. XIX в.», расположенного в городе Астрахани по адресу: ул. Урицкого, 21 (Лит. «А», «а», «Б») согласно описанию границ, приведённому по п. 2.159 настоящего постановления, и плану усадебного участка по данным технической инвентаризации (приложение № 159).

1.160. Установить границы территории объекта культурного наследия регионального значения «Дом жилой Халафова, 2-я пол. XIX в.», расположенного в городе Астрахани по адресу: ул. Урицкого, 22 (Лит. «А», ворота) согласно описанию границ, приведённому по п. 2.160 настоящего постановления, и плану усадебного участка по данным технической инвентаризации (приложение № 160).

1.161. Установить границы территории объекта культурного наследия регионального значения «Дом Комова П.Е., 2-я пол. XIX в.», расположенного в городе Астрахани по адресу: ул. Урицкого, 26 (Лит. «А», «а») согласно описанию границ, приведённому по п. 2.161 настоящего постановления, и плану усадебного участка по данным технической инвентаризации (приложение № 161).

1.162. Установить границы территории объекта культурного наследия регионального значения «Усадьба городская, кон. XIX в.», расположенного в городе Астрахани по адресу: ул. Урицкого, 29,/ пер. Тихий, 7 (Лит. «А») согласно описанию границ, приведённому по п. 2.162 настоящего постановления, и плану усадебного участка по данным технической инвентаризации (приложение № 162).

1.163. Установить границы территории объекта культурного наследия регионального значения «Дом жилой с лавками Фадеева, кон. XIX в.», расположенного в городе Астрахани по адресу: ул. Урицкого, 37/ ул. Пугачёва, 7 (Лит. «А», «а») согласно описанию границ, приведённому по п. 2.163 настоящего постановления, и плану усадебного участка по данным технической инвентаризации (приложение № 163).

1.164. Установить границы территории объекта культурного наследия регионального значения «Торговые склады, 2-я пол. XIX в.», расположенного в городе Астрахани по адресу: ул. Урицкого, 46 согласно описанию границ, приведённому по п. 2.164 настоящего постановления, и плану усадебного участка по данным технической инвентаризации (приложение № 164).

1.165. Установить границы территории объекта культурного наследия регионального значения «Дом Шиханова, кон. XIX в.», расположенного в городе Астрахани по адресу: ул. Урицкого, 48 (Лит. «А») согласно описанию границ, приведённому по п. 2.165 настоящего постановления, и плану усадебного участка по данным технической инвентаризации (приложение № 165).

1.166. Установить границы территории объекта культурного наследия регионального значения «Усадьба Широкова, кон. XIX в.», расположенного в городе Астрахани по адресу: ул. Урицкого, 50/ ул. Дантона, 7 (Лит. «А», «а», «В»),

ворота) согласно описанию границ, приведённому по п. 2.166 настоящего постановления, и плану усадебного участка по данным технической инвентаризации (приложение № 166).

1.167. Установить границы территории объекта культурного наследия регионального значения «Михаило-Архангельский приют для бедных в память А.А. Газенкампа Астраханского благотворительного общества, кон. XIX в.», расположенного в городе Астрахани по адресу: ул. Фадеева, 12/ пер. Пионерский, 18 согласно описанию границ, приведённому по п. 2.167 настоящего постановления, и плану усадебного участка по данным технической инвентаризации (приложение № 167).

1.168. Установить границы территории объекта культурного наследия регионального значения «Дом жилой Захарова, 2-я пол. XIX в.», расположенного в городе Астрахани по адресу: ул. Чехова, 33 (Лит. «А») согласно описанию границ, приведённому по п. 2.168 настоящего постановления, и плану усадебного участка по данным технической инвентаризации (приложение № 168).

1.169. Установить границы территории объекта культурного наследия регионального значения «Ансамбль церкви во имя Преображения Господня, 1882 – 1890 гг.», расположенного в городе Астрахани по адресу: пер. Чугунова, 21/ ул. Аристова, 36/ ул. Печенегская, 20 согласно описанию границ, приведённому по п. 2.169 настоящего постановления, и плану усадебного участка по данным технической инвентаризации (приложение № 169).

1.170. Установить границы территории объекта культурного наследия регионального значения «Высокогорская Успено-Николаевская общежительная Чуркинская мужская пустынь, 1786 г.- нач. XX в.», расположенного в п. Чуркин (в 7 км к востоку от с. Большой Могой) Володарского района согласно описанию границ, приведённому по п. 2.170 настоящего постановления, и плану усадебного участка по данным технической инвентаризации (приложение № 170).

1.171. Установить границы территории объекта культурного наследия регионального значения «Дом жилой Плотникова, кон. XIX в.», расположенного в городе Астрахани по адресу: ул. Шаумяна, 2/ ул. Бэра, 1 (Лит. «А», «а», «а¹») согласно описанию границ, приведённому по п. 2.171 настоящего постановления, и плану усадебного участка по данным технической инвентаризации (приложение № 171).

1.172. Установить границы территории объекта культурного наследия регионального значения «Дом доходный Бекунова А.Н., 1870 – 1873 гг.», расположенного в городе Астрахани по адресу: ул. Набережная 1-го Мая, 15/ пл. Шаумяна, 14 (Лит. «А,а,а¹») согласно описанию границ, приведённому по п. 2.172 настоящего постановления, и плану усадебного участка по данным технической инвентаризации (приложение № 172).

1.173. Установить границы территории объекта культурного наследия регионального значения «Дом жилой наследницы Беляевой А.К., 2-я пол. XIX в.», расположенного в городе Астрахани по адресу: ул. Шаумяна, 16 (Лит. «А», «А²») согласно описанию границ, приведённому по п. 2.173 настоящего постановления, и плану усадебного участка по данным технической инвентаризации (приложение № 173).

1.174. Установить границы территории объекта культурного наследия регионального значения «Усадьба городская, 2-я пол. XIX в.», расположенного в городе Астрахани по адресу: ул. Шаумяна, 22/ ул. М. Джалиля, 7 (Лит. «А», «А¹»

«Б») согласно описанию границ, приведённому по п. 2.174 настоящего постановления, и плану усадебного участка по данным технической инвентаризации (приложение № 174).

1.175. Установить границы территории объекта культурного наследия регионального значения «Усадьба Ляпиных, 2-я пол. XIX в.», расположенного в городе Астрахани по адресу: ул. Шаумяна, 26 (Лит. «А», «а», «Б», «б») согласно описанию границ, приведённому по п. 2.175 настоящего постановления, и плану усадебного участка по данным технической инвентаризации (приложение № 175).

1.176. Установить границы территории объекта культурного наследия регионального значения «Дом Жукова, кон. XIX в.», расположенного в городе Астрахани по адресу: пл. Шаумяна, 28 (Лит. «А», «А1», «а») согласно описанию границ, приведённому по п. 2.176 настоящего постановления, и плану усадебного участка по данным технической инвентаризации (приложение № 176).

1.177. Установить границы территории объекта культурного наследия регионального значения «Дом жилой, кон. XIX в.», расположенного в городе Астрахани по адресу: ул. Шаумяна, 29 (Лит. «А») согласно описанию границ, приведённому по п. 2.177 настоящего постановления, и плану усадебного участка по данным технической инвентаризации (приложение № 177).

1.178. Установить границы территории объекта культурного наследия регионального значения «Дом жилой с хозпристройкой, нач. XX в.», расположенного в городе Астрахани по адресу: ул. Свердлова, 54/ ул. Шелгунова, 5, согласно описанию границ, приведённому в п. 2.178 настоящего постановления, и плану усадебного участка по данным технической инвентаризации (приложение № 178).

1.179. Установить границы территории объекта культурного наследия регионального значения «Дома жилые (два) усадьбы Азимова, кон. XIX в.», расположенного в городе Астрахани по адресу: , ул. Шаумяна, 35/ ул. Бабушкина, 6 (Лит. «А», «а», «Б», «б», ворота) согласно описанию границ, приведённому по п. 2.179 настоящего постановления, и плану усадебного участка по данным технической инвентаризации (приложение № 179).

1.180. Установить границы территории объекта культурного наследия регионального значения «Дом жилой, кон. XIX в.», расположенного в городе Астрахани по адресу: ул. Шаумяна, 39 (Лит. «А») согласно описанию границ, приведённому по п. 2.180 настоящего постановления, и плану усадебного участка по данным технической инвентаризации (приложение № 180).

1.181. Установить границы территории объекта культурного наследия регионального значения «Дом жилой, кон. XIX в.», расположенного в городе Астрахани по адресу: ул. Шаумяна, 41 (Лит. «А», «А¹», «а») согласно описанию границ, приведённому по п. 2.181 настоящего постановления, и плану усадебного участка по данным технической инвентаризации (приложение № 181).

1.182. Установить границы территории объекта культурного наследия регионального значения «Дом жилой, кон. XIX в.», расположенного в городе Астрахани по адресу: ул. Шаумяна, 43 (Лит. «А») согласно описанию границ, приведённому по п. 2.182 настоящего постановления, и плану усадебного участка по данным технической инвентаризации (приложение № 182).

1.183. Установить границы территории объекта культурного наследия регионального значения «Дом жилой Миловидова, кон. XIX в.», расположенного в городе Астрахани по адресу: ул. Эспланадная, 3/ ул. Тургенева, 13 (Лит. «А»)

согласно описанию границ, приведённому по п. 2.183 настоящего постановления, и плану усадебного участка по данным технической инвентаризации (приложение № 183).

1.184. Установить границы территории объекта культурного наследия регионального значения «Дом жилой Васильевой (Алексеевой), кон. XIX в.», расположенного в городе Астрахани по адресу: ул. Эспланадная, 5/ ул. Тургенева, 11 (Лит. «А») согласно описанию границ, приведённому по п. 2.184 настоящего постановления, и плану усадебного участка по данным технической инвентаризации (приложение № 184).

1.185. Установить границы территории объекта культурного наследия регионального значения «Дом жилой Григорьева С.К., кон. XIX в.», расположенного в городе Астрахани по адресу: ул. Эспланадная, 29 (Лит. «А») согласно описанию границ, приведённому по п. 2.185 настоящего постановления, и плану усадебного участка по данным технической инвентаризации (приложение № 185).

1.186. Установить границы территории объекта культурного наследия федерального значения «Культурный слой Белого города, кон. XVI – XIX вв.», расположенного в городе Астрахань в границах: между красными линиями застройки по ул. Октябрьской (ул. Третьяковского) и ул. Ленина с четной нумерацией домов и красными линиями застройки по ул. Эспланадная и ул. Михаила Аладына с нечетной нумерацией домов, согласно описанию границ, приведённому по п. 2.186 настоящего постановления, и инструментальной съемке (приложение № 186).

1.187. Установить границы территории объекта культурного наследия федерального значения «Культурный слой Заячьего (Долгого) бугра, сер. XVI – XIX вв.», расположенного в городе Астрахань в границах: от Крымской башни, по пл. Ленина, по подошве бугра до памятника В.И. Ленину, от него до проезжей части пл. Ленина и вдоль проезжей части улиц: ул. Ленина и ул. Октябрьской (Третьяковского), пл. Октябрьской и ул. Адмиралтейская до Крымской башни, согласно описанию границ, приведённому по п. 2.187 настоящего постановления, и инструментальной съемке (приложение № 187).

1.188. Установить границы территории объекта культурного наследия федерального значения «Грунтовый могильник «Разин», 1 тыс. н.э.», имеющего адресные ориентиры: в 1,15 км к юго-западу от с. Большое Разино, на правом берегу р. Куличья, Володарский район согласно описанию границ, приведённому по п. 2.188 настоящего постановления, и инструментальной съемке (приложение № 188).

1.189. Установить границы территории объекта культурного наследия федерального значения «Грунтовый могильник «Федоровский», 1 тыс. н.э.», имеющего адресные ориентиры: в 0,8 км к западу от с. Мултаново, на правом берегу р. Прорва, Володарский район согласно описанию границ, приведённому по п. 2.189 настоящего постановления, и инструментальной съемке (приложение № 189).

1.190. Установить границы территории объекта культурного наследия федерального значения «Грунтовый могильник «Широкий», 1 тыс. н.э.», имеющего адресные ориентиры: в 2,2 км к востоку от с. Большой Могой, на левом берегу р.Сарбай, Володарский район согласно описанию границ, приведённому

по п. 2.190 настоящего постановления, и инструментальной съемке (приложение № 190).

1.191. Установить границы территории объекта культурного наследия федерального значения «Могильник грунтовый «Дачный», имеющего адресные ориентиры: в 2,45 км к западу от с. Икряное, на левом берегу р. Хурдун, Икрянинский район, согласно описанию границ, приведённому по п. 2.191 настоящего постановления, и инструментальной съемке (приложение № 191).

1.192. Установить границы территории объекта культурного наследия федерального значения «Поселение «Ильинка», имеющего адресные ориентиры: в 0,625 км к востоку пос. Ильинка, на правом берегу р. Бахтемир, Икрянинский район, согласно описанию границ, приведённому по п. 2.192 настоящего постановления, и инструментальной съемке (приложение № 192).

1.193. Установить границы территории объекта культурного наследия федерального значения «Могильник грунтовый «Малый Маячный», имеющего адресные ориентиры: в 1 км к востоку от с. Маячное, на левом берегу р. Бахтемир, Икрянинский район, согласно описанию границ, приведённому по п. 2.193 настоящего постановления, и инструментальной съемке (приложение № 193).

1.194. Установить границы территории объекта культурного наследия федерального значения «Могильник грунтовый «Большой Маячный», имеющего адресные ориентиры: на северо-восточной окраине с. Маячное, на левом берегу р. Бахтемир, Икрянинский район, согласно описанию границ, приведённому по п. 2.194 настоящего постановления, и инструментальной съемке (приложение № 194).

1.195. Установить границы территории объекта культурного наследия федерального значения «Местонахождение средневековой керамики «Постовой», имеющего адресные ориентиры: в 7,5 км к северо-востоку от с. Маячное, на левом берегу р. Бахтемир, Икрянинский район, согласно описанию границ, приведённому по п. 2.195 настоящего постановления, и инструментальной съемке (приложение № 195).

1.196. Установить границы территории объекта культурного наследия федерального значения «Мавзолей «Габбас-Тюбе», имеющего адресные ориентиры: в 1,36 км к юго-востоку от пос. Новые Булгары, на левом берегу р. Бахтемир, Икрянинский район, согласно описанию границ, приведённому по п. 2.196 настоящего постановления, и инструментальной съемке (приложение № 196).

1.197. Установить границы территории объекта культурного наследия федерального значения «Поселение и грунтовый могильник «Чулпанский», имеющего адресные ориентиры: в 11 км к северу от с. Чулпан, на левом берегу р. Старой Волги, Икрянинский район, согласно описанию границ, приведённому по п. 2.197 настоящего постановления, и инструментальной съемке (приложение № 197).

1.198. Установить границы территории объекта культурного наследия федерального значения «Поселение «Петухов», имеющего адресные ориентиры: в 1,5 км к северо-востоку от с. Ямное, на левом берегу р. Старой Волги, Икрянинский район, согласно описанию границ, приведённому по п. 2.198 настоящего постановления, и инструментальной съемке (приложение № 198).

1.199. Установить границы территории объекта культурного наследия федерального значения «Чертово городище, XIV в.», имеющего адресные

ориентиры: в 1 км к северо-западу от с.Ямное, на правом берегу р.Бахтемир, Икрянинский район, согласно описанию границ, приведённому по п. 2.199 настоящего постановления, и инструментальной съемке (приложение № 199).

1.200. Установить границы территории объекта культурного наследия федерального значения «Грунтовый могильник «Большой Морской», I в. до н.э. – I в. н.э.», имеющего адресные ориентиры: в 2,4 км к северо-востоку от с. Житное, на левом берегу реки Старая Волги, Икрянинский район, согласно описанию границ, приведённому по п. 2.200 настоящего постановления, и инструментальной съемке (приложение № 200).

1.201. Установить границы территории объекта культурного наследия федерального значения «Грунтовый могильник «Большой Толчин», XIII – XIV вв.», имеющего адресные ориентиры: в 1,7 км к юго-востоку от с.Маячное, на левом берегу реки Бахтемир, Икрянинский район, согласно описанию границ, приведённому по п. 2.201 настоящего постановления, и инструментальной съемке (приложение № 201).

1.202. Установить границы территории объекта культурного наследия федерального значения «Грунтовый могильник «Малый Толчин», XIII – XIV вв.», имеющего адресные ориентиры: в 1,235 км к юго-востоку от с. Маячное, на левом берегу реки Бахтемир, Икрянинский район, согласно описанию границ, приведённому по п. 2.202 настоящего постановления, и инструментальной съемке (приложение № 202).

1.203. Установить границы территории объекта культурного наследия федерального значения «Грунтовый могильник «Попок», XIII – XIV вв.», имеющего адресные ориентиры: в 0,65 км к северо-востоку от с.Маячное, на левом берегу реки Бахтемир, Икрянинский район, согласно описанию границ, приведённому по п. 2.203 настоящего постановления, и инструментальной съемке (приложение № 203).

1.204. Установить границы территории объекта культурного наследия федерального значения «Грунтовый могильник «Кисинский», I тыс.н.э.», имеющего адресные ориентиры: в 0,7 км к западу от с.Восточное, на правом берегу ерика Кисин, Икрянинский район, согласно описанию границ, приведённому по п. 2.204 настоящего постановления, и инструментальной съемке (приложение № 204).

1.205. Установить границы территории объекта культурного наследия федерального значения «Грунтовый могильник «Хмелевинский – I», I тыс.н.э.», имеющего адресные ориентиры: на восточной окраине с.Хмелевое, на правом берегу р.Бахтемир, Икрянинский район, согласно описанию границ, приведённому по п. 2.205 настоящего постановления, и инструментальной съемке (приложение № 205).

1.206. Установить границы территории объекта культурного наследия федерального значения «Грунтовый могильник «Хмелевинский – II», I тыс. н.э.», имеющего адресные ориентиры: на восточной окраине с.Хмелевое, на правом берегу р.Бахтемир, Икрянинский район, согласно описанию границ, приведённому по п. 2.206 настоящего постановления, и инструментальной съемке (приложение № 206).

1.207. Установить границы территории объекта культурного наследия федерального значения «Могильник грунтовый «Большой Хаджи», XIII – XIV вв.», имеющего адресные ориентиры: в 5 км к северо-востоку от с.Маячное, на

левом берегу р.Бахтемир, Камызякский район, согласно описанию границ, приведённому по п. 2.207 настоящего постановления, и инструментальной съемке (приложение № 207).

1.208. Установить границы территории объекта культурного наследия федерального значения «Поселение «Малый Хаджи», XIII – XIV вв.», имеющего адресные ориентиры: в 6 км к северо-востоку от с. Маячное, на левом берегу р. Бахтемир, Камызякский район, согласно описанию границ, приведённому по п. 2.208 настоящего постановления, и инструментальной съемке (приложение № 208).

1.209. Установить границы территории объекта культурного наследия федерального значения «Городище «Самосделка», IX – XIV вв.», имеющего адресные ориентиры: в 1,2 км к западу от села Самосделка на правом берегу реки Волги, Камызякский район, согласно описанию границ, приведённому по п. 2.209 настоящего постановления, и инструментальной съемке (приложение № 209).

1.210. Установить границы территории объекта культурного наследия федерального значения «Могильник грунтовый «Караколь», XIII – XIV вв.», имеющего адресные ориентиры: в 5 км к востоку от с. Самосделка на левом берегу реки Волги, Камызякский район, согласно описанию границ, приведённому по п. 2.210 настоящего постановления, и инструментальной съемке (приложение № 210).

1.211. Установить границы территории объекта культурного наследия федерального значения «Грунтовый могильник «Большой Таболинский», XIII – XIV вв.», имеющего адресные ориентиры: в 3,4 км к юго-западу от с.Раздор, на левом берегу реки Табола, Камызякский район, согласно описанию границ, приведённому по п. 2.211 настоящего постановления, и инструментальной съемке (приложение № 211).

1.212. Установить границы территории объекта культурного наследия федерального значения «Грунтовый могильник «Коновский», XII – XIII вв.», имеющего адресные ориентиры: в 0,37 км к востоку от с.Увары, в междуречье рек Камызяк и Увары, Камызякский район, согласно описанию границ, приведённому по п. 2.215 настоящего постановления, и инструментальной съемке (приложение № 215).

1.213. Установить границы территории объекта культурного наследия федерального значения «Мавзолей «Караульный», XIII – XIV вв.», имеющего адресные ориентиры: в 0,3 км к востоку от пос.Барановка, на левом берегу реки Караульной, Красноярский район, согласно описанию границ, приведённому по п. 2.213 настоящего постановления, и инструментальной съемке (приложение № 213).

1.214. Установить границы территории объекта культурного наследия федерального значения «Городище «Соляное», XIII – XIV вв.», имеющего адресные ориентиры: в 1,5 км к северо-востоку от пос.Барановка, на левом берегу реки Караульной, Красноярский район, согласно описанию границ, приведённому по п. 2.214 настоящего постановления, и инструментальной съемке (приложение № 214).

1.215. Установить границы территории объекта культурного наследия федерального значения «Городище «Альча», XIII – XIV вв.», имеющего адресные ориентиры: в 5 км к северо-востоку от пос. Барановка, на правом берегу реки Альчи, Красноярский район, согласно описанию границ, приведённому по п.

2.215 настоящего постановления, и инструментальной съемке (приложение № 215).

1.216. Установить границы территории объекта культурного наследия федерального значения «Могильник грунтовый «Калмыцкий», XIII – XIV вв.», имеющего адресные ориентиры: в 3,5 км к северу от пос. Барановка, на правом берегу реки Альчи, Красноярский район, согласно описанию границ, приведённому по п. 2.216 настоящего постановления, и инструментальной съемке (приложение № 216).

1.217. Установить границы территории объекта культурного наследия федерального значения «Грунтовый могильник и мавзолей, XIV в.», имеющего адресные ориентиры: в 3 км к юго-востоку от пос. Комсомольский, на левом берегу реки Ахтуба, Красноярский район, согласно описанию границ, приведённому по п. 2.217 настоящего постановления, и инструментальной съемке (приложение № 217).

1.218. Установить границы территории объекта культурного наследия федерального значения «Городище «Ахтубинское», XIV – XV вв.», имеющего адресные ориентиры: на территории пос. Комсомольский и его окрестностях, на левом берегу реки Ахтуба, Красноярский район, согласно описанию границ, приведённому по п. 2.218 настоящего постановления, и инструментальной съемке (приложение № 218).

1.219. Установить границы территории объекта культурного наследия федерального значения «Могильник грунтовый «Мечетный – I», XIII – XIV вв.», имеющего адресные ориентиры: в 1,5 км к востоку от с. Красный Яр, на левом берегу ерика Огородный, Красноярский район, согласно описанию границ, приведённому по п. 2.219 настоящего постановления, и инструментальной съемке (приложение № 219).

1.220. Установить границы территории объекта культурного наследия федерального значения «Могильник грунтовый «Мечетный – II», XIII – XIV вв.», имеющего адресные ориентиры: в 1,68 км к востоку от с. Красный Яр, на правом берегу ерика Огородный, Красноярский район, согласно описанию границ, приведённому по п. 2.220 настоящего постановления, и инструментальной съемке (приложение № 220).

1.221. Установить границы территории объекта культурного наследия федерального значения «Монгольское городище, XIII – XIV вв.», имеющего адресные ориентиры: в с. Красный Яр, ограничен с запада ул. Ворошилова, с юга ул. Советской и с севера р. Маячная, на слиянии рек Бузан и Маячная, Красноярский район, согласно описанию границ, приведённому по п. 2.221 настоящего постановления, и инструментальной съемке (приложение № 221).

1.222. Установить границы территории объекта культурного наследия федерального значения «Могильник грунтовый «Маячный – I», 2-я пол. XIII – 1-я четв. XIV вв.», имеющего адресные ориентиры: в 0,3 км к востоку от пос. Маячный, на левом берегу реки Маячная, Красноярский район, согласно описанию границ, приведённому по п. 2.222 настоящего постановления, и инструментальной съемке (приложение № 222).

1.223. Установить границы территории объекта культурного наследия федерального значения «Могильник грунтовый «Маячный – II», XIII – XIV вв.», имеющего адресные ориентиры: в 0,3 км к северо-востоку от пос. Маячный, на левом берегу реки Маячная, Красноярский район, согласно описанию границ,

приведённому по п. 2.223 настоящего постановления, и инструментальной съемке (приложение № 223).

1.224. Установить границы территории объекта культурного наследия федерального значения «Мавзолей «Маячный», XIII – XIV вв.», имеющего адресные ориентиры: в 1,15 км к востоку от пос. Маячный, на левом берегу реки Маячная, Красноярский район, согласно описанию границ, приведённому по п. 2.224 настоящего постановления, и инструментальной съемке (приложение № 224).

1.225. Установить границы территории объекта культурного наследия федерального значения «Могильник грунтовый «Вакуровский – I», XIII – XIV вв.», имеющего адресные ориентиры: 1,5 км к северу от пос. Маячный, на левом берегу реки Ахтубы, Красноярский район, согласно описанию границ, приведённому по п. 2.225 настоящего постановления, и инструментальной съемке (приложение № 225).

1.226. Установить границы территории объекта культурного наследия федерального значения «Могильник грунтовый «Вакуровский – II», XIV – XIV вв.», имеющего адресные ориентиры: 1 км к северу от пос. Маячный, на левом берегу реки Ахтубы, Красноярский район, согласно описанию границ, приведённому по п. 2.226 настоящего постановления, и инструментальной съемке (приложение № 226).

1.227. Установить границы территории объекта культурного наследия федерального значения «Местонахождение керамики эпохи средневековья «Александровский», XIII – XIV вв.», имеющего адресные ориентиры: в 1,5 км к северу от с. Кривой Бузан, на левом берегу реки Кривой Бузан, Красноярский район, согласно описанию границ, приведённому по п. 2.227 настоящего постановления, и инструментальной съемке (приложение № 227).

1.228. Установить границы территории объекта культурного наследия федерального значения «Поселение «Занкин», XIII – XIV вв.», имеющего адресные ориентиры: в 4 км к юго-востоку от с. Караузек, на правом берегу реки Мангута, Красноярский район, согласно описанию границ, приведённому по п. 2.228 настоящего постановления, и инструментальной съемке (приложение № 228).

1.229. Установить границы территории объекта культурного наследия федерального значения «Грунтовый могильник «Черный», XIII – XIV вв.», имеющего адресные ориентиры: в 0,2 км к юго-западу от с. Караузек, на правом берегу реки Кондаковский, Красноярский район, согласно описанию границ, приведённому по п. 2.229 настоящего постановления, и инструментальной съемке (приложение № 229).

1.230. Установить границы территории объекта культурного наследия федерального значения «Могильник грунтовый «Приволжский», I в. до н.э. – XIV в. н.э.», имеющего адресные ориентиры: в 1 км к юго-западу от микрорайона АЦКК, на правом берегу реки Волги, Наримановский район, согласно описанию границ, приведённому по п. 2.230 настоящего постановления, и инструментальной съемке (приложение № 230).

1.231. Установить границы территории объекта культурного наследия федерального значения «Усадьба городища «Хаджи-Тархан», XIII – XIV вв.», имеющего адресные ориентиры: в 1 км к юго-западу от микрорайона АЦКК, на правом берегу реки Волги, Наримановский район, согласно описанию границ,

приведённому по п. 2.231 настоящего постановления, и инструментальной съемке (приложение № 231).

1.232. Установить границы территории объекта культурного наследия федерального значения «Грунтовый могильник «Долгий», I тыс. н.э.», имеющего адресные ориентиры: в 500 м к югу от пос. Мирный на правом берегу реки Волги, Наримановский район, согласно описанию границ, приведённому по п. 2.232 настоящего постановления, и инструментальной съемке (приложение № 232).

1.233. Установить границы территории объекта культурного наследия федерального значения «Грунтовый могильник «Кизелькуль», I тыс. н.э.», имеющего адресные ориентиры: в 700 м к северу от пос. Мирный на правом берегу реки Волги, Наримановский район, согласно описанию границ, приведённому по п. 2.233 настоящего постановления, и инструментальной съемке (приложение № 233).

1.234. Установить границы территории объекта культурного наследия федерального значения «Могильник грунтовый «Большой Костюбе», до I в. до н.э.», имеющего адресные ориентиры: в 17,2 км к югу от с. Килинчи, на левом берегу реки Болда, Приволжский район, согласно описанию границ, приведённому по п. 2.234 настоящего постановления, и инструментальной съемке (приложение № 234).

1.235. Установить границы территории объекта культурного наследия федерального значения «Могильник грунтовый «Малый Костюбе», VIII – X вв.», имеющего адресные ориентиры: в 16,2 км к югу от с. Килинчи, на левом берегу реки Болда, Приволжский район, согласно описанию границ, приведённому по п. 2.235 настоящего постановления, и инструментальной съемке (приложение № 235).

1.236. Установить границы территории объекта культурного наследия федерального значения «Могильник грунтовый «Шатлы», I в. до н.э. – X в. н.э., имеющего адресные ориентиры: в 20,6 км к югу от с. Килинчи, на левом берегу реки Болда, Приволжский район, согласно описанию границ, приведённому по п. 2.236 настоящего постановления, и инструментальной съемке (приложение № 236).

1.237. Установить границы территории объекта культурного наследия федерального значения «Поселение и могильник грунтовый «Песчаный», X – XIV вв.», имеющего адресные ориентиры: в 6,8 км к югу от с. Началово, в междуречье рек Кутум и Болды, в 100 м к востоку от берега ерика Малый Кутум, Приволжский район, согласно описанию границ, приведённому по п. 2.237 настоящего постановления, и инструментальной съемке (приложение № 237).

1.238. Установить границы территории объекта культурного наследия федерального значения «Местонахождение керамики эпохи средневековья «Красный», X – XV вв.», имеющего адресные ориентиры: в 5,6 км к югу от с. Началово, в междуречье рек Кутум и Болда, Приволжский район, согласно описанию границ, приведённому по п. 2.238 настоящего постановления, и инструментальной съемке (приложение № 238).

1.239. Установить границы территории объекта культурного наследия федерального значения «Могильник грунтовый «Началовский – I», XIII – XIV вв.», имеющего адресные ориентиры: в 2,8 км к югу от с. Началово и в 570 м к востоку от берега реки Черепеха, в междуречье рек Кутум и Болда, Приволжский

район, согласно описанию границ, приведённому по п. 2.239 настоящего постановления, и инструментальной съемке (приложение № 239).

1.240. Установить границы территории объекта культурного наследия федерального значения «Могильник грунтовый «Началовский – II», XIII – XIV вв.», имеющего адресные ориентиры: в 2,35 км к югу от окраины с. Началово и в 1,02 км к северо-востоку от берега ерика Средний Кутум, в междуречье рек Кутум и Болда, Приволжский район, согласно описанию границ, приведённому по п. 2.240 настоящего постановления, и инструментальной съемке (приложение № 240).

1.241. Установить границы территории объекта культурного наследия федерального значения «Местонахождение керамики эпохи средневековья «Большой Чека», X – XV вв.», имеющего адресные ориентиры: в 5 км к югу от с. Началово, и в 900 м к востоку от берега ерика Малый Кутум, в междуречье рек Кутум и Болда, Приволжский район, согласно описанию границ, приведённому по п. 2.241 настоящего постановления, и инструментальной съемке (приложение № 241).

1.242. Установить границы территории объекта культурного наследия федерального значения «Местонахождение керамики эпохи средневековья «Малый Чека», IX – XIV вв.», имеющего адресные ориентиры: в 4 км к югу от с. Началово и в 1,5 км от междуречья рек Кутум и Болда, Приволжский район, согласно описанию границ, приведённому по п. 2.242 настоящего постановления, и инструментальной съемке (приложение № 242).

1.243. Установить границы территории объекта культурного наследия федерального значения «Поселение «Болдинский», XIII – XIV вв.», имеющего адресные ориентиры: в 7,2 км к югу от с. Началово и в 620 м к востоку от берега ерика Малый Кутум, в междуречье рек Кутум и Болда, Приволжский район, согласно описанию границ, приведённому по п. 2.243 настоящего постановления, и инструментальной съемке (приложение № 243).

1.244. Установить границы территории объекта культурного наследия федерального значения «Могильник грунтовый «Артельный», XIII – XIV вв.», имеющего адресные ориентиры: в 4 км к югу от с. Началово и в 160 м к востоку от берега ерика Малый Кутум, в междуречье рек Кутум и Болда, Приволжский район, согласно описанию границ, приведённому по п. 2.244 настоящего постановления, и инструментальной съемке (приложение № 244).

1.245. Установить границы территории объекта культурного наследия федерального значения «Могильник грунтовый «Бараний», XIII – XIV вв.», имеющего адресные ориентиры: в 2,5 км к юго-востоку от с. Началово и в 0,97 км к востоку от места слияния ериков Средний Кутум и Малый Кутум, в междуречье рек Кутум и Болда, Приволжский район, согласно описанию границ, приведённому по п. 2.245 настоящего постановления, и инструментальной съемке (приложение № 245).

1.246. Установить границы территории объекта культурного наследия федерального значения «Поселение «Камышин», XIV – XV вв.», имеющего адресные ориентиры: в 7 км к югу от с. Началово и в 100 м к востоку от берега ерика Малый Кутум, в междуречье рек Кутум и Болда, Приволжский район, согласно описанию границ, приведённому по п. 2.246 настоящего постановления, и инструментальной съемке (приложение № 246).

1.247. Установить границы территории объекта культурного наследия федерального значения «Поселение «Черный», XIII – XIV вв.», имеющего адресные ориентиры: в 7,5 км к югу от с. Началово, в междуречье рек Кутум и Болда, Приволжский район, согласно описанию границ, приведённому по п. 2.247 настоящего постановления, и инструментальной съемке (приложение № 247).

1.248. Установить границы территории объекта культурного наследия федерального значения «Поселение «Тумак-Тюбе», XIV – XV вв.», имеющего адресные ориентиры: в 4,7 км к юго-западу от пос.Присельский, на левом берегу реки Волги, Приволжский район, согласно описанию границ, приведённому по п. 2.248 настоящего постановления, и инструментальной съемке (приложение № 248).

1.249. Установить границы территории объекта культурного наследия федерального значения «Комплекс обжигательных керамических горнов на «Хан-Тюбе», XIII – XIV вв.», имеющего адресные ориентиры: в 5 км к юго-востоку от с. Татаро-Башмаковка, на левом берегу реки Волги, Приволжский район, согласно описанию границ, приведённому по п. 2.249 настоящего постановления, и инструментальной съемке (приложение № 249).

1.250. Установить границы территории объекта культурного наследия федерального значения «Грунтовый могильник «Бос-Тобе», IX – X вв.», имеющего адресные ориентиры: в 3 км к юго-западу от с. Татаро-Башмаковка и в 430 м восточнее берега р.Волги, на левом берегу реки Волги, Приволжский район, согласно описанию границ, приведённому по п. 2.250 настоящего постановления, и инструментальной съемке (приложение № 250).

1.251. Установить границы территории объекта культурного наследия федерального значения «Грунтовый могильник «Жулан-Тобе», X – XV вв.», имеющего адресные ориентиры: в 3,75 км к юго-востоку от с. Татаро-Башмаковка, на левом берегу реки Волги, Приволжский район, согласно описанию границ, приведённому по п. 2.251 настоящего постановления, и инструментальной съемке (приложение № 251).

1.252. Установить границы территории объекта культурного наследия федерального значения «Грунтовый могильник «Кара-Тобе», X – XV вв.», имеющего адресные ориентиры: в 2,75 км к юго-востоку от с. Татаро-Башмаковка и в 200 м на левом берегу реки Волги, Приволжский район, согласно описанию границ, приведённому по п. 2.252 настоящего постановления, и инструментальной съемке (приложение № 252).

1.253. Установить границы территории объекта культурного наследия федерального значения «Грунтовый могильник «Касыпак-Тобе», IX – X вв.», имеющего адресные ориентиры: в 1,5 км к юго-востоку от с. Татаро-Башмаковка, на левом берегу реки Волги, Приволжский район, согласно описанию границ, приведённому по п. 2.253 настоящего постановления, и инструментальной съемке (приложение № 253).

1.254. Установить границы территории объекта культурного наследия федерального значения «Грунтовый могильник «Кось-Тобе», IX – XV вв.», имеющего адресные ориентиры: в 750 м к юго-западу от с. Татаро-Башмаковка, на левом берегу реки Волги, в 400 м восточнее берега, Приволжский район, согласно описанию границ, приведённому по п. 2.254 настоящего постановления, и инструментальной съемке (приложение № 254).

1.255. Установить границы территории объекта культурного наследия федерального значения «Грунтовый могильник «Ялан-Тобе», XIII – IX вв.», имеющего адресные ориентиры: в 2 км к юго-востоку от с. Татаро-Башмаковка, на левом берегу реки Волги, Приволжский район, согласно описанию границ, приведённому по п. 2.255 настоящего постановления, и инструментальной съемке (приложение № 255).

1.256. Установить границы территории объекта культурного наследия федерального значения «Грунтовый могильник «Джидапе», XIV – XV вв.», имеющего адресные ориентиры: в 5 км к юго-востоку от с. Татаро-Башмаковка, на левом берегу реки Волги, Приволжский район, согласно описанию границ, приведённому по п. 2.256 настоящего постановления, и инструментальной съемке (приложение № 256).

1.257. Установить границы территории объекта культурного наследия федерального значения «Грунтовый могильник «Ажанай», IX – X вв.», имеющего адресные ориентиры: в 4,5 км к юго-востоку от с. Татаро-Башмаковка, на левом берегу реки Волги, Приволжский район, согласно описанию границ, приведённому по п. 2.257 настоящего постановления, и инструментальной съемке (приложение № 257).

1.258. Установить границы территории объекта культурного наследия федерального значения «Грунтовый могильник «Карачук», IX – X вв.», имеющего адресные ориентиры: в 6 км к юго-востоку от с. Татаро-Башмаковка, на левом берегу реки Волги, Приволжский район, согласно описанию границ, приведённому по п. 2.258 настоящего постановления, и инструментальной съемке (приложение № 258).

1.259. Установить границы территории объекта культурного наследия федерального значения «Грунтовый могильник «Кюзене», VIII – X вв.», имеющего адресные ориентиры: в 6 км к югу от с. Татаро-Башмаковка, на левом берегу реки Волги, Приволжский район, согласно описанию границ, приведённому по п. 2.259 настоящего постановления, и инструментальной съемке (приложение № 259).

1.260. Установить границы территории объекта культурного наследия федерального значения «Грунтовый могильник «Промысловый», IX-X вв.», имеющего адресные ориентиры: в 6,65 км к югу от с. Татаро-Башмаковка и в 1,5 км восточнее берега реки Волги, на левом берегу, Приволжский район, согласно описанию границ, приведённому по п. 2.260 настоящего постановления, и инструментальной съемке (приложение № 260).

1.261. Установить границы территории объекта культурного наследия федерального значения «Грунтовый могильник «Стекольный», IX – X вв.», имеющего адресные ориентиры: в 500 м к юго-востоку от с. Татаро-Башмаковка, на левом берегу реки Волги, Приволжский район, согласно описанию границ, приведённому по п. 2.261 настоящего постановления, и инструментальной съемке (приложение № 261).

1.262. Установить границы территории объекта культурного наследия федерального значения «Грунтовый могильник «Аись-Тобе», I тыс.н.э.», имеющего адресные ориентиры: в 3,75 км к юго-востоку от с.Килинчи, на левом берегу реки Болда, Приволжский район, согласно описанию границ, приведённому по п. 2.262 настоящего постановления, и инструментальной съемке (приложение № 262).

1.263. Установить границы территории объекта культурного наследия федерального значения «Грунтовый могильник «Асусь-Тобе», I тыс.н.э.», имеющего адресные ориентиры: в 5,3 км к югу от с.Кишини, на левом берегу реки Болда, Приволжский район, согласно описанию границ, приведённому по п. 2.263 настоящего постановления, и инструментальной съёмке (приложение № 263).

1.264. Установить границы территории объекта культурного наследия федерального значения «Грунтовый могильник «Бих-Тобе», I тыс.н.э.», имеющего адресные ориентиры: в 8,5 км к югу-юго-востоку от с.Кишини, на левом берегу реки Болда, Приволжский район, согласно описанию границ, приведённому по п. 2.264 настоящего постановления, и инструментальной съёмке (приложение № 264).

1.265. Установить границы территории объекта культурного наследия федерального значения «Грунтовый могильник «Большой Кара-Тобе», I тыс.н.э.», имеющего адресные ориентиры: в 8,5 км к юго-востоку от с.Кишини, на левом берегу реки Болда, Приволжский район, согласно описанию границ, приведённому по п. 2.265 настоящего постановления, и инструментальной съёмке (приложение № 265).

1.266. Установить границы территории объекта культурного наследия федерального значения «Грунтовый могильник «Киракле-Тобе», I тыс.н.э.», имеющего адресные ориентиры: в 12,5 км к югу-юго-востоку от с.Кишини, на левом берегу реки Болда, Приволжский район, согласно описанию границ, приведённому по п. 2.266 настоящего постановления, и инструментальной съёмке (приложение № 266).

1.267. Установить границы территории объекта культурного наследия федерального значения «Грунтовый могильник «Маштак-Тобе», I тыс.н.э.», имеющего адресные ориентиры: в 8 км к югу от с.Кишини, на левом берегу реки Болда, Приволжский район, согласно описанию границ, приведённому по п. 2.267 настоящего постановления, и инструментальной съёмке (приложение № 267).

1.268. Установить границы территории объекта культурного наследия федерального значения «Грунтовый могильник «Тамикле-Тобе», I тыс.н.э.», имеющего адресные ориентиры: в 6,5 км к югу-юго-востоку от с.Кишини, на левом берегу реки Болда, Приволжский район, согласно описанию границ, приведённому по п. 2.268 настоящего постановления, и инструментальной съёмке (приложение № 268).

1.269. Установить границы территории объекта культурного наследия федерального значения «Грунтовый могильник «Кирпичный», I тыс.н.э.», имеющего адресные ориентиры: в 450 м к северу от с.Фунтово-2, на левом берегу реки Царев, Приволжский район, согласно описанию границ, приведённому по п. 2.269 настоящего постановления, и инструментальной съёмке (приложение № 269).

1.270. Установить границы территории объекта культурного наследия федерального значения «Грунтовый могильник «Сасыколь-Тобе», I тыс.н.э.», имеющего адресные ориентиры: в 2,6 км к югу-юго-востоку от с. Фунтово, в междуречье рек Царев и Кизань, Приволжский район, согласно описанию границ, приведённому по п. 2.270 настоящего постановления, и инструментальной съёмке (приложение № 270).

1.271. Установить границы территории объекта культурного наследия федерального значения «Грунтовый могильник «Лисий», I тыс.н.э.», имеющего адресные ориентиры: в 1,2 км к северу-северо-западу от с.Евпраксино, на правом берегу реки Кутум, Приволжский район, согласно описанию границ, приведённому по п. 2.271 настоящего постановления, и инструментальной съемке (приложение № 271).

1.272. Установить границы территории объекта культурного наследия федерального значения «Грунтовый могильник «Посольский», I тыс.н.э.», имеющего адресные ориентиры: в 11,8 км к северо-западу от с.Веселая Грива, на правом берегу реки Болда, Приволжский район, согласно описанию границ, приведённому по п. 2.272 настоящего постановления, и инструментальной съемке (приложение № 272).

1.273. Установить границы территории объекта культурного наследия федерального значения «Грунтовый могильник «Тимошкин», I тыс.н.э.», имеющего адресные ориентиры: в 1,9 км к юго-западу от с.Евпраксино, в междуречье рек Царев и Болда, Приволжский район, согласно описанию границ, приведённому по п. 2.273 настоящего постановления, и инструментальной съемке (приложение № 273).

1.274. Установить границы территории объекта культурного наследия федерального значения «Грунтовый могильник «Щучий», I тыс.н.э.», имеющего адресные ориентиры: в 3 км к юго-юго-западу от с.Евпраксино, на правом берегу реки Болда, Приволжский район, согласно описанию границ, приведённому по п. 2.274 настоящего постановления, и инструментальной съемке (приложение № 274).

1.275. Установить границы территории объекта культурного наследия федерального значения «Грунтовый могильник «Казлар-Тобе», I тыс.н.э.», имеющего адресные ориентиры: на восточной окраине с.Яксатово, на левом берегу реки Кизань, Приволжский район, согласно описанию границ, приведённому по п. 2.275 настоящего постановления, и инструментальной съемке (приложение № 275).

1.276. Установить границы территории объекта культурного наследия федерального значения «Поселение и грунтовый могильник «Мошаик», X – XIV вв.», имеющего адресные ориентиры: в п. Мошаик на правом берегу р.Прямая Болда, Приволжский район, согласно описанию границ, приведённому по п. 2.276 настоящего постановления, и инструментальной съемке (приложение № 276).

2. Описание границ территорий объектов культурного наследия регионального значения, расположенных на территории города Астрахани:

2.1. Границы территории объекта культурного наследия регионального значения «Контора пароходного общества «Кавказ и Меркурий», нач. XX в.», расположенного в городе Астрахани по адресу: ул. Адмиралтейская, 1 (Набережная р. Волги, 17-я пристань), устанавливаются в границах площади Петра I.

2.2. Границы территории объекта культурного наследия регионального значения «Церковь во имя Трех Святителей, 1902 – 1904 гг.», расположенного в с. Большой Могой, Володарский район устанавливаются в 50 метрах от ограждающих кирпичных конструкций храма.

2.3. Граница территории объекта культурного наследия регионального значения «Дом жилой, кон. XIX в.», расположенного в городе Астрахани по

адресу: ул. Бабушкина, 72 (Лит. «А», «а», «А¹», «А²») устанавливаются по границе красной линии застройки по ул. Бабушкина, в границах земельного участка № 30:12:010336:6.

2.4. Границы территории объекта культурного наследия регионального значения «Маяк «Вышка» на острове Четыре Бугра, 1872 – 1876 гг.», расположенного в с. Вышка, Лиманский район, устанавливаются в 50 метрах от ограждающих кирпичных конструкций маяка.

2.5. Границы территории объекта культурного наследия регионального значения «Городская усадьба, 2-я пол. XIX в.», расположенного в городе Астрахани по адресу: ул. Дарвина, 35/ ул. Бакинская, 151, устанавливаются по границе красной линии застройки ул. Дарвина, ул. Бакинская, в границах земельного участка № 30:12:010343:16.

2.6. Границы территории объекта культурного наследия регионального значения «Охотничий домик, нач. XX в.», расположенного в городе Астрахани по адресу: пл. Джона Рида, 7, устанавливаются в границах земельного участка № 30:12:030791:138.

2.7. Границы территории объекта культурного наследия регионального значения «Монастырь мужской Покрово-Болдинский (осн. в 1708 г.), кон. XVIII – нач. XX вв.», расположенного в городе Астрахани по адресу: ул. Еричная, 2/ (Покровская (Талая) роща) (Лит. «А,а», «Б», «Г», «И») устанавливаются в границах территории ГБУЗ АО «Областной клинический противотуберкулезный диспансер», в границах земельного участка № 30:12:010653:84.

2.8. Границы территории объекта культурного наследия регионального значения «Воскресенско-Мироносицкий женский монастырь, бывшее имение К.Ф. Полиевктовой, послушницы Благовещенского монастыря (в пострижении игуменьи Евсевии), 1896г. – нач. XX в.», расположенного в с. Zubovka, Черныйорский район, устанавливаются в границах ограды монастыря.

2.9. Границы территории объекта культурного наследия регионального значения «Церковь Покрова Пресвятой Богородицы, кон. XIX в.», расположенного в с. Иваново-Николаевка, Енотаевский район устанавливаются в 50 метрах от ограждающих деревянных конструкций храма.

2.10. Границы территории объекта культурного наследия регионального значения «Мечеть, 1912 – 1913 гг.», расположенного в с. Красный Яр, Красноярский район, по ул. Карла Маркса, 12, устанавливаются в границах земельного участка № 30:12:020332:4.

2.11. Границы территории объекта культурного наследия регионального значения «Дом жилой, кон. XIX – нач. XX вв.», расположенного в с. Капустин Яр, Ахтубинский район, по ул. Советская/ ул. Богдана Хмельницкого, устанавливаются по красной линии застройки ул. Советская, ул. Богдана Хмельницкого, в границах домовладения.

2.12. Границы территории объекта культурного наследия регионального значения «Дом Шишкина, кон. XIX в.», расположенного в с. Капустин Яр, Ахтубинский район, по ул. Октябрьская, 4 устанавливаются по красной линии застройки ул. Октябрьской, в границах домовладения.

2.13. Границы территории объекта культурного наследия регионального значения «Сельхозбанк общества хлеборобов, 1905 – 1906 гг.», расположенного в с. Капустин Яр, Ахтубинский район, по ул. Советская/ ул. Одесская,

устанавливаются по красным линиям застройки ул. Советская, ул. Одесская, в границах домовладения.

2.14. Границы территории объекта культурного наследия регионального значения «Дом жилой, нач. XX в.», расположенного в с. Капустин Яр, Ахтубинский район, ул. Советская, 123, устанавливается по красной линии застройки ул. Советская, в границах земельного участка № 30:12:020331:7.

2.15. Границы территории объекта культурного наследия регионального значения «Церковь во имя Успения Пресвятой Богородицы, 1846 – 1852 гг.», расположенного в с. Копановка, Енотаевский район, по ул. Гагарина, устанавливаются в 50 метрах от ограждающих кирпичных конструкций храма..

2.16. Границы территории объекта культурного наследия регионального значения «Станция электрическая городская, 1896 – 1916 гг., арх. Домонтович К.К.», расположенного в городе Астрахани по адресу: ул. Красная Набережная, 36/ ул. Советской Милиции, 23/ ул. Володарского, 1/ ул. Коммунистическая, 19 (Лит. «А, А¹», «Б, б¹», ограда), устанавливаются по красным линиям застройки ул. Красная Набережная, ул. Советской Милиции, ул. Володарского, в границах земельных участков № 30:12:010600:1, № 30:12:010600:7.

2.17. Границы территории объекта культурного наследия регионального значения ««Рынок «Большие Исады» с корпусами Городского общества, до 1884г., 1896 г., арх. Бутков П.М.(?)», расположенного в городе Астрахани по адресу: Красный мост/ ул. Красная Набережная, 100, 102/ пер. Базарный (вдоль юго-восточной части главного корпуса)/ ул. Свердлова, 99, 101/ ул. Ногина, 5 (Лит. «№ 1», «№ 2»), устанавливаются по красным линиям застройки ул. Свердлова, ул. Красная Набережная, ул. Ногина, в границах квартала ограниченного этими улицами.

2.18. Границы территории объекта культурного наследия регионального значения ««Усадьба Сундукова С.Г., 1897г., арх. Домонтович К.К.», расположенного в городе Астрахани по адресу: ул. Ленина, 1/ ул. Октябрьская (ныне Третьяковского), 15 (Лит. «А»), устанавливаются по красной линии застройки ул. Ленина, ул. Третьяковского, в границах земельных участков № 30:12:010324:9, № 30:12:010324:5, № 30:12:010324:10, № 30:12:010324:6.

2.19. Границы территории объекта культурного наследия регионального значения «Усадьба городская, кон. XIX в.», расположенного в городе Астрахани по адресу: ул. Московская, 5 (Лит. «А», «а», «Б», «Б¹», «Б²», «б»), устанавливаются по красным линиям застройки ул. Московская, в границах участка № 30:12:010026:3.

2.20. Границы территории объекта культурного наследия регионального значения «Дом Полетаевой У.Л., до 1884 г.», расположенного в городе Астрахани по адресу: ул. Н. Качуевской, 1/ ул. Калинина, 22 (Лит. «А,а»), устанавливаются по красным линиям застройки ул. Н. Качуевской, ул. Калинина, в границах домовладения.

2.21. Границы территории объекта культурного наследия федерального значения ««Дом жилой, 2-я пол. XIX в.», расположенного в городе Астрахани по адресу: ул. Н. Качуевской, 4/ ул. Чалабяна, 3 устанавливаются по красной линии застройки ул. Н. Качуевской, ул. Чалабяна в границах домовладения.

2.22. Границы территории объекта культурного наследия регионального значения Дом жилой Ласточкина Д.А. (Здесь жил В. Хлебников), 2-я пол. XIX в.», расположенного в городе Астрахани по адресу: ул. Н. Качуевской, 6 (Лит. «А»,

ворота), устанавливаются по красной линии застройки ул. Н. Качуевской, в границах домовладения.

2.23. Границы территории объекта культурного наследия регионального значения «Усадьба Попова А.Е, кон. XIX в.», расположенного в городе Астрахани по адресу: ул. Н. Качуевской, 12/ ул. Саратовская, 8 (Лит. «А», «а³», «Б», «б», «В», «в¹», «Г», «г»), устанавливаются по красным линиям застройки ул. Н. Качуевской, ул. Саратовской, в границах домовладения.

2.24. Границы территории объекта культурного наследия регионального значения «Усадьба Баталовых, кон. XIX в.», расположенного в городе Астрахани по адресу: ул. Н. Качуевской, 18/ ул. Победы, 16 (Лит. «А», «Б», ворота), устанавливаются по красной линии застройки ул. Н. Качуевской, ул. Победы, в границах земельного участка № 30:12:010161:14.

2.25. Границы территории объекта культурного наследия регионального значения «Усадьба купца С.К. Джанумова (с 15.06.1885 г. по 20.02.1886 г. жил Н.Г. Чернышевский), 1-я пол. XIXв, 1865 г.», расположенного в городе Астрахани по адресу: ул. Набережная 1-го Мая, 145/ ул. Бабушкина, 102, устанавливаются по красной линии застройки ул. Набережная 1 Мая, ул. Бабушкина, в границах домовладения.

2.26. Границы территории объекта культурного наследия регионального значения «Дом промышленника Смолянинова, кон. XIX в.», расположенного в городе Астрахани по адресу: ул. Набережная 1-го Мая, 7 устанавливаются по красной линии застройки ул. Набережная 1 Мая, в границах земельного участка № 30:12:010396:6.

2.27. Границы территории объекта культурного наследия регионального значения «Бывший дом Агабабова, кон. XIX – нач. XX вв.», расположенного в городе Астрахани по адресу: ул. Набережная 1-го Мая, 104/ ул. Кирова, 37/ ул. Челюскинцев, 85, устанавливаются по красной линии застройки ул. Набережная 1 Мая, ул. Кирова, ул. Челюскинцев, в границах земельного участка № 30:12:010356:1.

2.28. Границы территории объекта культурного наследия регионального значения «Усадьба городская, сер. XIX в.», расположенного в городе Астрахани по адресу: ул. Набережная 1-го Мая, 108/ ул. Челюскинцев, 89 (Лит. «А», «Д»), устанавливаются по красной линии застройки ул. Набережная 1 Мая, ул. Челюскинцев, в границах земельного участка № 30:12:010356:3.

2.29. Граница территории объекта культурного наследия регионального значения «Дом А.А. Красильниковой (с 1878г. В.В. Постакова), 1-я пол. XIX в.», расположенного в городе Астрахани по адресу: ул. Набережная 1-го Мая, 109/ ул. Дарвина, 13, устанавливаются по красной линии застройки ул. Набережная 1 Мая, ул. Дарвина, в границах домовладения.

2.30. Границы территории объекта культурного наследия регионального значения «Дом Франгулова, кон. XIX в.», расположенного в городе Астрахани по адресу: ул. Набережная 1-го Мая, 111 (Лит. «А»), устанавливаются по границе красной линии застройки по ул. Набережная 1 Мая, в границах земельного участка № 30:12:010336:9.

2.31. Границы территории объекта культурного наследия регионального значения «Дом рыбопромышленника Франгулова, 1878 г.», расположенного в городе Астрахани по адресу: ул. Набережная 1-го Мая, 113, устанавливаются по

красной линии застройки ул. Набережная 1 Мая, в границах земельного участка № 30:12:010336:9.

2.32. Границы территории объекта культурного наследия регионального значения «Армянская богадельня (построена на средства купца Франгулова), 1906 г.», расположенного в городе Астрахани по адресу: ул. Набережная 1-го Мая, 119, 121/ ул. Калинина, 1 устанавливаются по красной линии застройки ул. Набережная 1 Мая, ул. Калинина, в границах земельных участков № 30:12:010336:8, №30:12:010336:2, № 30:12:010336:33.

2.33. Границы территории объекта культурного наследия регионального значения «Дом жилой, 2-я пол. XIX в.», расположенного в городе Астрахани по адресу: ул. Набережная 1-го Мая, 122/ ул. Челюскинцев, 107 (Лит. «А», «а», «Б», «В», ворота с калиткой и ограда), устанавливаются по красной линии застройки ул. Набережная 1 Мая, ул. Челюскинцев, в границах земельного участка № 30:12:010347:4.

2.34. Границы территории объекта культурного наследия регионального значения «Дом жилой, 2-я пол. XIX в.», расположенного в городе Астрахани по адресу: ул. Набережная 1-го Мая, 127/ ул. Бабушкина, 84 устанавливаются по красной линии застройки ул. Набережная 1 Мая, ул. Бабушкина, в границах земельного участка № 30:12:010158:2.

2.35. Границы территории объекта культурного наследия регионального значения «Усадьба городская, XIX в.», расположенного в городе Астрахани по адресу: ул. Набережная 1-го Мая, 128/ ул. Челюскинцев, 117 (Лит. А», «а», «а¹», «а²»), по красным линиям застройки по ул. Набережная 1 Мая, ул. Челюскинцев в границах земельного участка № 30:12:010347:6.

2.36. Границы территории объекта культурного наследия регионального значения «Усадьба купца Фабрикантова, 1-я пол. XIX в.», расположенного в городе Астрахани по адресу: ул. Набережная 1-го Мая, 129 устанавливаются по красной линии застройки ул. Набережная 1 Мая, в границах земельных участков № 30:12:010158:3.

2.37. Границы территории объекта культурного наследия регионального значения «Дом жилой Путикова, кон. XIX в.», расположенного в городе Астрахани по адресу: ул. Набережная 1-го Мая, 131/ ул. Победы, 1/ ул. Бабушкина, 88 (Лит. «А»), устанавливаются по красной линии застройки ул. Набережная 1 мая, ул. Победы, ул. Бабушкина, в границах земельных участков № 30:12:010158:110, № 30:12:010158:84, №30:12:010158:42, № 30:12:010158:7.

2.38. Границы территории объекта культурного наследия регионального значения «Дом жилой, 2-я пол. XIX в.», расположенного в городе Астрахани по адресу ул. Набережная 1-го Мая, 132/ ул. Дарвина, 15/ ул. Челюскинцев, 121, устанавливаются по красной линии застройки ул. Набережная 1 Мая, ул. Дарвина, ул. Челюскинцев в границах земельного участка № 30:12:010337:1.

2.39. Границы территории объекта культурного наследия регионального значения «Дом жилой Меликенцева, 2-я пол. XIX в.», расположенного в городе Астрахани по адресу: ул. Набережная 1-го Мая, 133/ ул. Победы, 2/ ул. Бабушкина, 90 (Лит. «А», «а»), устанавливаются по красной линии застройки ул. Набережная 1 Мая, ул. Победы, ул. Бабушкина, в границах земельного участка № 30:12:010168:6.

2.40. Границы территории объекта культурного наследия регионального значения «Дом жилой Масумова, кон. XIX в.», расположенного в городе

Астрахани по адресу: ул. Набережная 1-го Мая, 134/ ул. Челюскинцев, 123 (Лит. «А», «В»), устанавливаются по красной линии застройки ул. Набережная 1 Мая, ул. Челюскинцев в границах земельного участка № 30:12:010337:2.

2.41. Границы территории объекта культурного наследия регионального значения «Дом Меликенцева А.Г., 1880-е гг.», расположенного в городе Астрахани по адресу: ул. Набережная 1-го Мая, 137/ ул. Бабушкина, 94 устанавливаются по красной линии застройки ул. Набережная 1 Мая, ул. Бабушкина в границах домовладения.

2.42. Границы территории объекта культурного наследия регионального значения «Усадьба купца Д. Баранова, сер. XIX в; кон. XIX в.», расположенного в городе Астрахани по адресу: ул. Набережная 1-го Мая, 139/ ул. Бабушкина, 96, устанавливаются по красным линиям застройки ул. Набережная 1 Мая, ул. Бабушкина, в границах земельного участка № 30:12:010168:8.

2.43. Границы территории объекта культурного наследия регионального значения «Дом жилой Джанумова, кон. XIX в.», расположенного в городе Астрахани по адресу: ул. Набережная 1-го Мая, 141 (Лит. «А») устанавливаются по красной линии застройки Набережная 1 Мая, в границах земельного участка № 30:12:010168:19.

2.44. Границы территории объекта культурного наследия регионального значения «Усадьба коннозаводчика П.И. Козлова, 2-я пол. XIX в.», расположенного в городе Астрахани по адресу: ул. Набережная 1-го Мая, 143/ ул. Бабушкина, 100, устанавливаются по красной линии застройки ул. Набережная 1 Мая, ул. Бабушкина, в границах земельного участка № 30:12:010168:10.

2.45. Границы территории объекта культурного наследия регионального значения «Дом жилой Авакова, кон. XIX в.», расположенного в городе Астрахани по адресу: ул. Набережная 1-го Мая, 144 (Лит. «А», ограда) устанавливаются по красной линии застройки ул. Набережная 1 Мая, в границах земельных участков № 30:12:010595:4, № 30:12:010595:3.

2.46. Граница территории объекта культурного наследия регионального значения «Дом жилой, XIX в.», расположенного в городе Астрахани по адресу: ул. Набережная 1-го Мая, 146/ ул. Челюскинцев, 137, устанавливаются по красной линии застройки ул. Набережная 1 Мая, ул. Челюскинцев, в границах земельного участка № 30:12:010595:5, № 30:12:010595:6.

2.47. Границы территории объекта культурного наследия регионального значения «Дом жилой, 1896 г.», расположенного в городе Астрахани по адресу: ул. Набережная 1-го Мая, 148/ ул. Казанская, 153, устанавливаются по красной линии застройки ул. Набережная 1 Мая, ул. Казанская, в границах домовладения.

2.48. Границы территории объекта культурного наследия регионального значения Дом жилой, 1-я пол. XIX в.», расположенного в городе Астрахани по адресу: ул. Набережная 1-го Мая, 154а/ ул. Епишина, 94/ ул. Гилянская, 93, устанавливаются по красной линии застройки ул. Набережная 1 мая, ул. Епишина, ул. Гилянской, в границах земельного участка № 30:12:010213:15.

2.49. Границы территории объекта культурного наследия регионального значения «Усадьба городская, кон. XIX – нач. XX вв.», расположенного в городе Астрахани по адресу: ул. Набережная 1-го Мая, 156/ ул. Гилянская, 95 (Лит. «А», «Б»), устанавливаются по красным линиям застройки ул. Набережная 1 Мая, ул. Гилянская, в границах земельного участка № 30:12:010213:16.

2.50. Границы территории объекта культурного наследия регионального значения «Училище Агабабовское армянское уездное, 1853 г.», расположенного в городе Астрахани по адресу: ул. Набережная 1-го Мая, 120/ ул. Челюскинцев, 105 (Лит. «А,а»), устанавливаются по красным линиям застройки ул. Набережная 1 Мая, ул. Челюскинцев, в границах земельных участков № 30:12:010347:2, № 30:12:010347:12.

2.51. Границы территории объекта культурного наследия регионального значения «Мочаловская гостиница, кон. XIX – нач. XX в. (Дом, где в 1904 – 1905 гг. проводились собрания членов РСДРП)», расположенного в городе Астрахани по адресу, ул. Набережная Приволжского затона, 11/ пл. Свободы, 10, устанавливаются по красным линиям застройки ул. Набережная Приволжского Затона, пл. Свободы, в границах земельного участка № 30:12:010003:8.

2.52. Границы территории объекта культурного наследия регионального значения «Дом жилой, XIX в.», расположенного в городе Астрахани по адресу: ул. Набережная 1-го Мая, 130/ ул. Челюскинцев, 119/ ул. Дарвина, 14 (Лит. «А», «а», «Б», «б»), устанавливаются по красным линиям застройки ул. Набережная 1 Мая, ул. Челюскинцев, ул. Дарвина в границах земельных участков № 30:12:010347:38, № 30:12:010347:39.

2.53. Границы территории объекта культурного наследия регионального значения «Молитвенный дом Поморского брачного согласия неприемлющих священства во имя Успения Пресвятой Богородицы (молитвенный дом Поморско-Федосеевской общины), 1-я пол. XIX в.», расположенного в городе Астрахани по адресу: ул. Нечаева, 4, устанавливаются по красной линии застройки ул. Нечаева, в границах земельного участка № 30:12:010037:8.

2.54. Границы территории объекта культурного наследия регионального значения «Городская усадьба, 2-я пол. XIX в.», расположенного в городе Астрахани по адресу: ул. Нечаева, 5, устанавливаются по красной линии застройки ул. Нечаева, в границах земельного участка № 30:12:010052:16.

2.55. Границы территории объекта культурного наследия регионального значения «Дом жилой, кон. XIX в.», расположенного в городе Астрахани по адресу: ул. Нечаева, 32/ ул. Мельникова, 5, устанавливаются по красным линиям застройки по ул. Мельникова, ул. Нечаева, в границах земельных участков № 30:12:010036:85, № 30:12:010036:84.

2.56. . Границы территории объекта культурного наследия регионального значения «Дом жилой с флигелем Филатова, 1914 г.», расположенного в городе Астрахани по адресу: ул. Нечаева, 41/ ул. Мельникова, 7 (Лит. «А», «а», «Б», «б»), устанавливаются по красным линиям застройки по ул. Нечаева, Мельникова, в границах земельного участка № 30:12:010050:9.

2.57. Границы территории объекта культурного наследия регионального значения «Дом Агамжановых, 1909 г.», расположенного в городе Астрахани по адресу: ул. Никольская, 5/ ул. Урицкого, 15, устанавливаются по красным линиям застройки по ул. Никольская, Урицкого, в границах земельного участка № 30:12:010126:9.

2.58. Границы территории объекта культурного наследия регионального значения «Дом Телетовой Т.Г., 1886 – 1888 гг.», расположенного в городе Астрахани по адресу: ул. Никольская, 4/ ул. Урицкого, 16 (Лит. «А»), устанавливаются по красным линиям застройки по ул. Никольская, ул. Урицкого, в границах земельного участка № 30:12:010128:16.

2.59. Границы территории объекта культурного наследия регионального значения «Дом с номерами и трактиром Мочалова И.В., 1868 – 1883 гг.», расположенного в городе Астрахани по адресу ул. Никольская, 9/ ул. Ульяновых, 12/ ул. Фиолетова, 9 (Лит. «А,А¹»), устанавливаются по красным линиям застройки по ул. Никольская, ул. Фиолетова, ул. Ульяновых, в границах домовладения.

2.60. Границы территории объекта культурного наследия регионального значения «Дом Чурбакова, кон. XIX в.», расположенного в городе Астрахани по адресу: ул. Никольская, 10/ ул. Ульяновых, 14, устанавливаются по красным линиям застройки по ул. Никольская, ул. Ульяновых в границах земельного участка № 30:12:010577:7.

2.61. Границы территории объекта культурного наследия регионального значения «Дом доходный Абкарова И.Г. и его наследников, 1868 г., 1912 – 1913 гг.», расположенного в городе Астрахани по адресу: ул. Никольская, 11/ ул. Ульяновых, 5/ пер. Щепной, 4 (Лит. «А,А¹») устанавливаются по красным линиям застройки по ул. Никольская, ул. Ульяновых, пер. Щепной в границах земельного участка № 30:12:010122:1.

2.62. Границы территории объекта культурного наследия регионального значения ««Дом Гурболикова В.И. и его наследников, до 1883-1889 гг., арх. Бутков П.М., Шкателов», расположенного в городе Астрахани по адресу: ул. Никольская, 13/ ул. Адмиралтейская, 25/ пер. Щепной, 16 (Лит. «А»), устанавливаются по красным линиям застройки по ул. Никольская, ул. Адмиралтейская, пер. Щепной, в границах земельного участка № 30:12:010122:6.

2.63. Границы территории объекта культурного наследия регионального значения «Флигель гостиничный Смирнова В.И., кон. XIX – нач. XX вв.», расположенного в городе Астрахани по адресу: ул. Никольская, 14/ ул. Адмиралтейская, 23 (Лит. «А,а») устанавливаются по красным линиям застройки по Никольская, ул. Адмиралтейская в границах земельных участков № 30:12:010131:119, № 30:12:010131:7.

2.64. Границы территории объекта культурного наследия регионального значения «Церковь во имя Рождества Пресвятой Богородицы, 1899г.», расположенного в с. Никольское, Енотаевский район устанавливаются в 50 метрах от ограждающих кирпичных конструкций храма.

2.65. Границы территории объекта культурного наследия регионального значения «Училище духовное Епархиальное женское с домовою церковью Веры, Надежды, Любви и матери их Софьи, 1876 – 1877 гг., 1882 г., 1895 г., 1904 – 1908 гг. арх. Знаменский П., Фольрат Э.И., Карягин С.И., Малаховский А.С.», расположенного в городе Астрахани по адресу: ул. Ногина, 6/ ул. Чалабяна, 17/ ул. Н. Качуевской, 20 (Лит. «А») устанавливаются по красным линиям застройки по Ногина, ул. Н. Качуевской, ул. Чалабяна, в границах земельного участка № 30:12:010161:2.

2.66. Границы территории объекта культурного наследия регионального значения «Ансамбль водонапорной башни и станции, 1910 – 1911 гг.», расположенного в городе Астрахани по адресу: ул. Оленегорская, 16, 18/ пер. Чугунова, 2, устанавливаются по красным линиям застройки по ул. Оленегорская в границах земельного участка № 30:12:040853:17.

2.67. Границы территории объекта культурного наследия регионального значения «Здание правления купцов Беззубиковых, XIX в. (филиал музея-

заповедника)», расположенного в пос. Оранжереи, Икрянинский район, ул. Набережная, 25, устанавливаются в 50 метрах от ограждающих деревянных конструкций здания.

2.68. Границы территории объекта культурного наследия регионального значения «Дом с флигелем, кон. XIX в.», расположенного в городе Астрахани по адресу: ул. Пестеля, 55, устанавливаются по красным линиям застройки по ул. Пестеля в границах земельного участка № 30:12:010049:23.

2.69. Границы территории объекта культурного наследия регионального значения «Дом жилой католического общества, 2-я пол. XIX в.», расположенного в городе Астрахани по адресу: ул. Победы, 3/ ул. Маяковского, 18, устанавливаются по красным линиям застройки по ул. Победы, ул. Маяковского, в границах земельных участков № 30:12:010157:80, №30:12:010157:14, № 30:12:010157:65.

2.70. Границы территории объекта культурного наследия регионального значения ««Усадьба городская, кон. XIX в.», расположенного в городе Астрахани по адресу: ул. Победы, 13/ ул. Чалабяна, 13 (Лит. «А», «а¹», «а²», «Б», «б²», «Г», «г»)) устанавливаются по красным линиям застройки по ул. Победы, ул. Чалабяна в границах земельного участка № 30:12:010153:5.

2.71. Границы территории объекта культурного наследия регионального значения «Усадьба Ясырина, кон. XIX – нач. XX в.», расположенного в городе Астрахани по адресу: ул. Победы, 29 (Лит. «А», «а²», «Б», «б¹»), устанавливаются по красной линии застройки по ул. Победы, в границах земельного участка № 30:12:010053:8.

2.72. Границы территории объекта культурного наследия регионального значения «Усадьба Бабкиной А., 1860-е годы – нач. XX в.», расположенного в городе Астрахани по адресу: ул. Набережная 1-го Мая, 29 (Лит. «А,а, Б,б, В,в») устанавливаются по красным линиям застройки по ул. Набережная 1 Мая в границах земельного участка № 30:12:010396:147.

2.73. Границы территории объекта культурного наследия регионального значения «Дома Городского общества. Богадельня для престарелых ремесленников И. и Н.Губиных, 1901 – 1904 гг.», расположенного в городе Астрахани по адресу: Покровская пл., 1/ ул. Анри Барбюса, 15 (Лит. «Б, К»), устанавливаются по красным линиям застройки по ул. Анри Барбюса, пл. Покровская, в границах земельных участков № 30:12:020343:34, № 30:12:020343:3, № 30:12:020343:33.

2.74. Границы территории объекта культурного наследия регионального значения «Дома Городского общества. Лечебница глазная попечительства о слепых, нач. 20 в.», расположенного в городе Астрахани по адресу: Покровская пл., 1 (Лит. «А, Д») устанавливаются по красным линиям застройки по ул. Анри Барбюса, пл. Покровская, в границах земельных участков № 30:12:020343:34, № 30:12:020343:3, № 30:12:020343:33.

2.75. Границы территории объекта культурного наследия регионального значения ««Дом городского общества попечительства слепых (глазная лечебница), нач. XX в.», расположенного в городе Астрахани по адресу: Покровская пл., 3/ ул. Максаковой, 8/ ул. Полякова, 14 устанавливаются по красным линиям застройки по ул. Максаковой, пл. Покровская, ул. Полякова, в границах земельного участка № 30:12:020343:10.

2.76. Границы территории объекта культурного наследия регионального значения ««Церковь Покрова, 1877 – 1889 гг., арх. Знаменский П., Коржинский П.И.», расположенного в городе Астрахани по адресу: Покровская пл., 6 (Лит. «А, а¹, а²», ограда), устанавливаются по красным линиям застройки по пл. Покровская в границах земельного участка № 30:12:020344:15.

2.77. Границы территории объекта культурного наследия регионального значения ««Церковь во имя Покрова Пресвятой Богородицы, кон. XIX в.», расположенного в с. Пришиб Енотаевского района, устанавливаются в границах ограды храма, в границах земельного участка № 30:03:110102:398.

2.78. Границы территории объекта культурного наследия регионального значения Дома доходные Роземблюмов А.Б. и А.Б., 1894 – 1903 гг., арх. Коржинский П.И., Домонтович К.К.», расположенного в городе Астрахани по адресу: ул. Пугачева, 11/ ул. Фиолетова, 28, 30/ пер. Тихий, 10 (Лит. «А, а, а¹», «А, а²», «Б, Б¹⁻², б, б¹», «В, в, в¹») устанавливаются по красным линиям застройки по ул. Пугачева, Фиолетова, пер. Тихий в границах земельного участка № 30:12:010133:1.

2.79. Границы территории объекта культурного наследия регионального значения «Здание лавок Беловых, кон. XIX в.», расположенного в городе Астрахани по адресу: ул. Пугачева, 13/ ул. Фиолетова, 27 (Лит. «Б», «б»), устанавливаются по красным линиям застройки по ул. Фиолетова, ул. Пугачева, в границах домовладения.

2.80. Границы территории объекта культурного наследия регионального значения «Дом жилой Л.К. Гана и Л.К. Кузнецовой, кон. XIX-нач. XX вв.», расположенного в городе Астрахани по адресу: ул. Пугачева, 15/ ул. Адмиралтейская, 11, устанавливаются по красным линиям застройки по ул. Пугачева, ул. Адмиралтейская, в границах земельного участка № 30:12:010132:12.

2.81. Границы территории объекта культурного наследия регионального значения «Церковь во имя Святителя и Чудотворца Николая, нач. XX в.», расположенного в с. Разночиновка Наримановского района устанавливаются в границах ограды храма.

2.82. Границы территории объекта культурного наследия регионального значения «Усадьба городская Петровой, кон. XIX в.», расположенного в городе Астрахани по адресу: ул. Раскольников, 6 (Лит. «А», «а», «Б», ворота), устанавливаются по красным линиям застройки ул. Раскольников в границах земельного участка № 30:12:010029:3.

2.83. Границы территории объекта культурного наследия регионального значения «Усадьба Богдановых, кон. XIX в.», расположенного в городе Астрахани по адресу: ул. Раскольников, 8/ ул. Коммунистическая, 25 (Лит. «А», «В», «С») устанавливаются по красным линиям застройки по ул. Раскольников, ул. Коммунистическая в границах земельного участка № 30:12:010029:6.

2.84. Границы территории объекта культурного наследия регионального значения «Церковь Иоанна Предтечи, 1907 г., архитектор Варганек-Вальдовский В.Б.», расположенного в городе Астрахани по адресу: ул. С. Перовской, 98-к (городское православное кладбище) (Лит. «А», «А¹», «Г») устанавливаются в границах земельных участков № 30:12:010429:6, № 30:12:010429:69.

2.85. Границы территории объекта культурного наследия регионального значения «Двуклассное училище и женская школа для детей станичников, 1896 г.», расположенного в городе Астрахани по адресу: пер. Степана Разина, 4

устанавливаются по красной линии застройки по пер. Степана Разина в границах домовладения.

2.86. Границы территории объекта культурного наследия регионального значения «Комплекс богоугодных заведений Морозовой, Фёдорова, кон. XIX – нач. XX в.», расположенного в городе Астрахани по адресу: пл. Покровская, 4/ ул. Савушкина, 42 (Лит. «А», «Б», «Е») устанавливаются по красным линиям застройки по ул. Савушкина в границах домовладения.

2.87. Границы территории объекта культурного наследия регионального значения «Усадьба Богомолова С.А. (с 1887 по 1911 гг. – Дадашевой А.А.), кон. XIX в.», расположенного в городе Астрахани по адресу: ул. Саратовская, 15 (Лит. «А», «Б»), устанавливаются по красным линиям застройки по ул. Саратовская в границах земельного участка № 30:12:010150:40.

2.88. Границы территории объекта культурного наследия регионального значения «Дом жилой с внутренним двором, складами и лавками К.В. Смирнова (в 1901 г. - гостиница «Россия» В.Ф. Демичева), 2-я пол. XIX в. до 1884 г.», расположенного в городе Астрахани по адресу: ул. Свердлова, 4/ ул. Урицкого, 7, устанавливаются по красным линиям застройки по ул. Свердлова, ул. Урицкого в границах домовладения.

2.89. Границы территории объекта культурного наследия регионального значения «Дома доходные Плотникова Н.И., 2-ая пол. XIX – нач. XX вв.», расположенного в городе Астрахани по адресу: ул. Свердлова, 5/ ул. Фиолетова, 1, 3/ ул. Ульяновых, 4/ ул. Красная Набережная, 4 (Лит. «Б, В, Г») устанавливаются по красным линиям застройки по ул. Свердлова, ул. Фиолетова, ул. Ульяновых, ул. Красная Набережная в границах домовладения.

2.90. Границы территории объекта культурного наследия регионального значения ««Корпус Николаевой, 2-я пол. XIX в.», расположенного в городе Астрахани по адресу: ул. Свердлова, 11/ ул. Адмиралтейская, 20/ ул. Советской Милиции, 2, устанавливаются по красным линиям застройки по ул. Свердлова, ул. Адмиралтейская, ул. Советской Милиции, в границах земельного участка № 30:12:010583:28, № 30:12:010583:29.

2.91. Границы территории объекта культурного наследия регионального значения «Усадьба Богомоловых, 2-я пол. XIX в.», расположенного в городе Астрахани по адресу: ул. Советской Милиции, 4/ ул. Свердлова, 13 (Лит. «А», «Б») устанавливаются по красным линиям застройки по ул. Свердлова, ул. Советской Милиции в границах земельных участков № 30:12:010583:3, № 30:12:010583:31, № 30:12:010583:30.

2.92. Границы территории объекта культурного наследия регионального значения «Усадьба Матвеева В.С., до 1883 г.», расположенного в городе Астрахани по адресу: ул. Свердлова, 15/ ул. Советской Милиции, 6 (Лит. «А, а, а¹, Б», «Г, Д, Е»), устанавливаются по красным линиям застройки по ул. Свердлова, ул. Советской Милиции в границах земельного участка № 30:12:010583:10.

2.93. Границы территории объекта культурного наследия регионального значения «Дом Сериковой А.Ф., 1892 г.», расположенного в городе Астрахани по адресу: ул. Свердлова, 18 (Лит. «А,а») устанавливаются по красным линиям застройки по ул. Свердлова в границах земельного участка № 30:12:010123:25.

2.94. Границы территории объекта культурного наследия регионального значения «Дом жилой с торговыми складами Смирнова, 2-я пол. XIX в.», расположенного в городе Астрахани по адресу: ул. Свердлова, 21/ ул. Кирова, 6/

ул. Советской Милиции, 14, устанавливаются по красным линиям застройки по ул. Свердлова, ул. Кирова, ул. Советской Милиции, в границах земельного участка № 30:12:010583:7.

2.95. Границы территории объекта культурного наследия регионального значения «Усадьба Шмидт И.К. и В.И., до 1884 г., 1902 г.», расположенного в городе Астрахани по адресу: ул. Свердлова, 38, 40, 42/ ул. Эспланадная, 27/ ул. Володарского, 7 (Лит. «А», «Б», «Б,б», «В,в»), устанавливаются по красным линиям застройки по ул. Свердлова, ул. Эспланадная, ул. Володарского в границах земельных участков № 30:12:010601:1, № 30:12:010601:3, № 30:12:010601:193.

2.96. Границы территории объекта культурного наследия регионального значения ««Дом Агамжанова Г. и его наследников, 2-ая треть XIX в.», расположенного в городе Астрахани по адресу: ул. Свердлова, 39/ ул. Коммунистическая, 17/ ул. Советской Милиции, 42 (Лит. «А,А¹⁻³,а¹⁻²»), устанавливаются по красным линиям застройки по ул. Свердлова, ул. Коммунистическая, ул. Советской Милиции в границах земельного участка № 30:12:010600:5.

2.97. Границы территории объекта культурного наследия регионального значения «Дом доходный Дворецкого А.И., 1910 – 1911 гг.», расположенного в городе Астрахани по адресу: ул. Свердлова, 41/ ул. Коммунистическая, 18 (Лит. «А») устанавливаются по красным линиям застройки по ул. Свердлова, ул. Коммунистическая в границах земельного участка № 30:12:010603:7.

2.98. Границы территории объекта культурного наследия регионального значения «Усадьба Часовниковых П.С. и М.П., 1830-е годы – кон. XIX в.», расположенного в городе Астрахани по адресу: ул. Свердлова, 44/ ул. Коммунистическая, 13, 15/ ул. Эспланадная, 33, 35 (Лит. «А,а», «Б,б,б¹⁻²», «В,в»), устанавливаются по красным линиям застройки по ул. Свердлова, ул. Эспланадная, ул. Коммунистическая в границах земельных участков № 30:12:010601:7, № 30:12:010601:4.

2.99. Границы территории объекта культурного наследия регионального значения «Усадьба Николаевой А. (Исаева С.И.), 1891 г., 1906 г.», расположенного в городе Астрахани по адресу: ул. Свердлова, 47/ ул. Шелгунова, 4 (Лит. «А,а», «В,в»), устанавливаются по красным линиям застройки по ул. Свердлова, ул. Шелгунова в границах земельного участка № 30:12:010603:1.

2.100. Границы территории объекта культурного наследия регионального значения «Усадьба Мизандронцева Е.М. (Винницкого Ф.М.), до 1884 г., 1899 г.», расположенного в городе Астрахани по адресу: ул. Свердлова, 48/ ул. Эспланадная, 39 (Лит. «А,а, С,С¹,с», «Б», «В,В¹,в», ограда), устанавливаются по красным линиям застройки по ул. Свердлова, ул. Эспланадная в границах земельного участка № 30:12:010604:1.

2.101. Границы территории объекта культурного наследия регионального значения «Дом Киселева В.И., 1908 – 1909 гг.», расположенного в городе Астрахани по адресу: ул. Свердлова, 51 (Лит. «А»), устанавливаются по красным линиям застройки по ул. Свердлова, в границах домовладения.

2.102. Границы территории объекта культурного наследия регионального значения «Садоводство Нюнина Г.Е.», 1908 – 1910 гг., арх. Миловидов Н.Н.: - магазин цветочный (оранжерея); - ограда.», расположенного в городе Астрахани по адресу: ул. Свердлова, 52/ ул. Шелгунова, 6, устанавливаются по красным

линиям застройки по ул. Свердлова, ул. Шелгунова в границах земельного участка № 30:12:010604:4.

2.103. Границы территории объекта культурного наследия регионального значения «Дом Полякова Ф.И., 1909 г., 1959 г. (Здесь в 1914 – 1919 гг. жил поэт Хлебников В.В.)», расположенного в городе Астрахани по адресу: ул. Свердлова, 53 (Лит. «А, А¹, а»), устанавливаются по красным линиям застройки по ул. Свердлова, в границах домовладения.

2.104. Границы территории объекта культурного наследия регионального значения «Дом Кривоногова Г.А., 1914 г.», расположенного в городе Астрахани по адресу: ул. Свердлова, 58/ ул. М. Аладьина, 2 (Лит. «А», ворота), устанавливаются по красным линиям застройки по ул. Свердлова, ул. М. Аладьина в границах земельного участка № 30:12:010607:6.

2.105. Границы территории объекта культурного наследия регионального значения «Усадьба Николаева Д.И., 1902 г.», расположенного в городе Астрахани по адресу: ул. Свердлова, 60/ ул. М. Аладьина, 1 (Лит. «А, а, а¹», «Б», «В, в, в¹, Г»), устанавливаются по красным линиям застройки по ул. Свердлова, ул. М. Аладьина в границах земельного участка № 30:12:010608:6.

2.106. Границы территории объекта культурного наследия регионального значения «Усадьба Шульгина, кон. XIX – нач. XX вв.», расположенного в городе Астрахани по адресу: ул. Свердлова, 65/ ул. Калинина, 23, устанавливаются по красным линиям застройки по ул. Свердлова, ул. Калинина в границах земельного участка № 30:12:010606:11.

2.107. Границы территории объекта культурного наследия регионального значения «Усадьба Калининых, до 1902 г.», расположенного в городе Астрахани по адресу: ул. Свердлова, 66/ ул. Калинина, 21 (Лит. «А, а, а¹», «Б, б»), устанавливаются по красным линиям застройки по ул. Свердлова, ул. Калинина в границах земельного участка № 30:12:010608:53.

2.108. Границы территории объекта культурного наследия регионального значения «Усадьба Моисеевых К.М. и И.К., кон. XIX в.», расположенного в городе Астрахани по адресу: ул. Свердлова, 68, 70/ ул. Калинина, 26 (Лит. «А», «А, а, А¹», «Б», «В», «Г, Г¹»), устанавливаются по красным линиям застройки по ул. Свердлова, ул. Калинина в границах домовладения.

2.109. Границы территории объекта культурного наследия регионального значения «Дом усадьбы Догадина Е.М., 2-я пол. XIX в.», расположенного в городе Астрахани по адресу: ул. Свердлова, 69 (Лит. «А», «а», «А¹»), устанавливаются по красным линиям застройки по ул. Свердлова в границах домовладения.

2.110. Границы территории объекта культурного наследия регионального значения «Дом жилой, кон. XIX в.», расположенного в городе Астрахани по адресу: ул. Свердлова, 71 устанавливаются по красным линиям застройки по ул. Свердлова, в границах земельного участка № 30:12:010150:252.

2.111. Границы территории объекта культурного наследия регионального значения «Дом усадьбы Клементьева Я.Н., 2-я пол. XIX в.», расположенного в городе Астрахани по адресу: ул. Свердлова, 78 (Лит. «А»), устанавливаются по красным линиям застройки по ул. Свердлова в границах домовладения.

2.112. Границы территории объекта культурного наследия регионального значения «Усадьба Молчановых, 2-я пол. XIX в.», расположенного в городе Астрахани по адресу: ул. Свердлова, 79/ ул. Саратовская, 13 (Лит. «А», «а»),

устанавливаются по красной линии застройки ул. Свердлова, ул. Саратовской, в границах домовладения.

2.113. Границы территории объекта культурного наследия регионального значения «Дом жилой усадьбы Рогова И.В., 2-я пол. XIX в.», расположенного в городе Астрахани по адресу: ул. Свердлова, 80 (Лит. «А», «а», «а⁶»), устанавливаются по красным линиям застройки по ул. Свердлова в границах домовладения.

2.114. Границы территории объекта культурного наследия регионального значения «Усадьба Плотникова И.Н., 1905 – 1909 гг.», расположенного в городе Астрахани по адресу: ул. Свердлова, 81/ ул. Саратовская, 14 (Лит. «А», «Б, Б¹»), устанавливаются по красным линиям застройки по ул. Свердлова, ул. Саратовская, в границах земельного участка № 30:12:010151:3.

2.115. Границы территории объекта культурного наследия регионального значения «Дома доходные Мадатова М.Е., до 1886 – 1909 гг.», расположенного в городе Астрахани по адресу: ул. Свердлова, 96/ ул. Ногина, 4/ ул. Н. Качуевской, 27 (Лит. «А,а», «Б,б,б¹», «В,в», «Г,г») устанавливаются по красным линиям застройки по ул. Свердлова, ул. Ногина, ул. Н. Качуевской в границах земельных участков № 30:12:010160:1, № 30:12:010160:67, № 30:12:010160:2.

2.116. Границы территории объекта культурного наследия регионального значения «Дом жилой Мадатова, кон. XIX в.», расположенного в городе Астрахани по адресу: ул. Свердлова, 100/ ул. Чалабяна, 21 (Лит. «А»), устанавливаются по красной линии застройки по ул. Свердлова, ул. Чалабяна, в границах домовладения.

2.117. Границы территории объекта культурного наследия регионального значения «Дом жилой усадьбы городской Юлина, кон. XIX в.», расположенного в городе Астрахани по адресу: ул. Свердлова, 105 (Лит. «А») устанавливаются по красным линиям застройки по ул. Свердлова в границах домовладения.

2.118. Границы территории объекта культурного наследия регионального значения «Дом жилой, 1891 г.», расположенного в городе Астрахани по адресу: ул. Сен-Симона, 2/ ул. Костина, 17, устанавливаются по красным линиям застройки по ул. Сен-Симона, ул. Костина, в границах земельного участка № 30:12:010288:42.

2.119. Границы территории объекта культурного наследия регионального значения «Дом жилой Булахтина, кон. XIX в.», расположенного в городе Астрахани по адресу: ул. Сен-Симона, 6/ пер. Валдайский, 5 (Лит. «А») устанавливаются по красным линиям застройки по Сен-Симона, пер. Валдайский в границах земельных участков № 30:12:010288:6.

2.120. Границы территории объекта культурного наследия регионального значения «Приходская школа, кон. XIX в.», расположенного в с. Сероглазовка Енотаевского района, по ул. Колхозная, 10 устанавливаются по красным линиям застройки по ул. Колхозная, в границах территории школы.

2.121. Границы территории объекта культурного наследия регионального значения «Церковь князя Владимира, 1888 – 1902 гг., инж. Косяков В.А., Икавитц И.Э., арх. Коржинский П.И., строит. Соколов А.Г.», расположенного в городе Астрахани по адресу: пл. Гражданская (ныне Св. князя Владимира), 7/ ул. Генерала армии Епишева, 4/ ул. Коперника/ ул. Набережная Приволжского Затона (Лит. «№№ 5, 6»), устанавливаются по красным линиям застройки по ул. Ген.

Епишева, кл. Набережной Приволжского залива в границах земельного участка № 30:12:030711:56.

2.122. Границы территории объекта культурного наследия регионального значения «Второе 4-классное мужское училище, нач. XX в.», расположенного в городе Астрахани по адресу: ул. Советской Милиции, 5/ ул. Красная Набережная, 16, устанавливаются по красным линиям застройки ул. Красная Набережная, ул. Советской Милиции, в границах земельных участков № 30:12:010581:4, № 30:12:010581:32.

2.123. Границы территории объекта культурного наследия регионального значения «Усадьба городская, кон. XIX в.», расположенного в городе Астрахани по адресу: ул. Советской милиции, 10 (Лит. «А», «а», ворота) устанавливаются по красным линиям застройки по ул. Советской Милиции, в границах домовладения.

2.124. Границы территории объекта культурного наследия регионального значения «Дом Хачатурова И.Г., 1908 г.», расположенного в городе Астрахани по адресу: ул. Советской Милиции, 36 (Лит. «А,А,а,а²»), устанавливаются по красным линиям застройки по ул. Советской Милиции, в границах земельного участка № 30:12:010600:3.

2.125. Границы территории объекта культурного наследия регионального значения «Дом гостиный с торговыми лавками Агабабовского армянского уездного училища, 2-ая пол. XIX в.», расположенного в городе Астрахани по адресу: ул. Советская, 7/ пер. Театральный, 6 (Лит. «А, а»), устанавливаются по красным линиям застройки по ул. Советская, пер. Театральный, в границах земельного участка № 30:12:010310:12.

2.126. Границы территории объекта культурного наследия регионального значения «Палата Казенная и Губернское Казначейство, 1898 – 1899 гг., арх. Шкателов П.В., Коржинский П.И., Тарасов К.К., Резанов (Здание, где в 1942 г. размещался штаб 28 Армии)», расположенного в городе Астрахани по адресу: ул. Советская, 12/ ул. Володарского, 17 (Лит. «Б»), устанавливаются по красным линиям застройки по ул. Советская, ул. Володарского, в границах земельного участка № 30:12:010321:8.

2.127. Границы территории объекта культурного наследия регионального значения «Правление Губернское, 1909 – 1912 гг., арх. Антонов Н.Ф., Вейзен А.М., Коржинский П.И., Миловидов Н.Н.», расположенного в городе Астрахани по адресу: ул. Советская, 14/ ул. Чернышевского, 13 (Лит. «А»), устанавливаются по красным линиям застройки по ул. Советская, ул. Чернышевского, в границах земельного участка № 30:12:010321:8.

2.128. Границы территории объекта культурного наследия регионального значения «Здание городских учреждений, 1901 – 1904; 1909 – 1912 гг., арх-ры Виноградский В.Н., Домонтович К.К., Коржинский П.И., Шретер В.В.», расположенного в городе Астрахани по адресу: ул. Советская, 15/ ул. Коммунистическая, 5 (Лит. «А») устанавливаются по красным линиям застройки по ул. Советская, ул. Коммунистическая в границах земельного участка № 30:12:010310:12.

2.129. Границы территории объекта культурного наследия регионального значения «Дом жилой многоквартирный с магазином «Книги», 1954 г.», расположенного в городе Астрахани по адресу: ул. Советская, 17/ ул. Коммунистическая, 6 (Лит. «А»), устанавливаются по красным линиям застройки

по ул. Советская, ул. Коммунистическая, в границах земельного участка № 30:12:010314:3.

2.130. Границы территории объекта культурного наследия регионального значения «Усадьба Агамжановых С. и К. (Ясырина Ф.А.), 2-я пол. XIX в. – нач. XX в.», расположенного в городе Астрахани по адресу: ул. Советская, 20/ ул. Коммунистическая, 2, 4/ ул. Ленина, 21 (Лит. «А, А', А'', а, а¹», «Б, б», «Г, г¹⁻²») устанавливаются по красной линии застройки по ул. Советской, ул. Коммунистическая, ул. Ленина в границах домовладения.

2.131. Границы территории объекта культурного наследия регионального значения «Здание в стиле «модерн», 1902 г.», расположенного в городе Астрахани по адресу: ул. Советская, 21/ ул. Шелгунова, 16 устанавливаются по красным линиям застройки по ул. Советская, ул. Шелгунова в границах домовладения.

2.132. Границы территории объекта культурного наследия регионального значения «Дом Карягина С.И. (с 1910 г. – Авакова А.А.), кон. XIX в.», расположенного в городе Астрахани по адресу: ул. Советская, 22 (Лит. «А», «а», «Б», «б»), устанавливаются по красным линиям застройки по ул. Советская в границах домовладения.

2.133. Границы территории объекта культурного наследия регионального значения «Дом жилой Максимовой, 2-я пол. XIX в.», расположенного в городе Астрахани по адресу: ул. Советская, 24 (Лит. «А»), устанавливаются по красным линиям застройки по ул. Советская в границах земельного участка № 30:12:010320:325.

2.134. Границы территории объекта культурного наследия регионального значения «Дом жилой городского коммунального отдела, 1927 – 1937 гг., арх. Черняев», расположенного в городе Астрахани по адресу: ул. Советская, 25/ ул. М. Аладьина, 10 (Лит. «А») устанавливаются по красным линиям застройки по ул. Советская, ул. М. Аладьина в границах домовладения.

2.135. Границы территории объекта культурного наследия регионального значения «Здание зимнего театра Плотникова Н.И., 1877 – 1883 гг., арх. Фольрат Э.И., Макаров Л.В. (Здание, в котором в 1919 – 1920 гг. на собраниях и конференциях выступал С.М. Киров)», расположенного в городе Астрахани по адресу: ул. Советская, 28/ ул. Шелгунова, 13/ ул. Ленина, 25, 27 (Лит. «А, А¹⁻²»), устанавливаются по красным линиям застройки по ул. Советской, ул. Шелгунова, ул. Ленина, в границах земельного участка № 30:12:010319:3.

2.136. Границы территории объекта культурного наследия регионального значения «Церковь во имя Казанской Иконы Божьей Матери, нач. XX в.», расположенного в с. Солодники Черноярского района устанавливаются в 50 метрах от каменных ограждающих стен храма.

2.137. Границы территории объекта культурного наследия регионального значения «Комплекс построек Александро-Мариинской соединенной больницы, кон. XIX в.: - корпус главный, - корпус больничный.», расположенного в городе Астрахани по адресу: ул. Татищева, 2/ ул. Анри Барбюса, устанавливаются по красным линиям застройки по ул. Татищева, ул. Анри Барбюса в границах земельного участка № 30:12:020360:39.

2.138. Границы территории объекта культурного наследия регионального значения «Усадьба Агамова А.А., 1889-1910 гг., арх. Коржинский П.И., Домонтович К.К.», расположенного в городе Астрахани по адресу: пер.

Театральный, 3 (Лит. «А,а,а¹, Б,Б¹, В, Г») устанавливаются по красным линиям застройки по пер. Театральный в границах земельного участка № 30:12:010311:18.

2.139. Границы территории объекта культурного наследия регионального значения «Церковь во имя Казанской Иконы Божьей Матери, 1890-е гг.», расположенного в с. Старица Черногоярского района, устанавливаются в 50 метрах от каменных ограждающих стен храма.

2.140. Границы территории объекта культурного наследия регионального значения «Дом ремесленной школы, кон. XIX в.», расположенного в городе Астрахани по адресу: ул. Тургенева, 4/ ул. Свердлова, 22 (Лит. «А»), устанавливаются по красным линиям застройки по ул. Свердлова, ул. Тургенева в границах земельного участка № 30:12:010123:2.

2.141. Границы территории объекта культурного наследия регионального значения «Усадьба Краснова Е.А., 1881 – 1883 гг.», расположенного в городе Астрахани по адресу: ул. Тургенева, 7, 9/ ул. Эспланадная, 7, 9 (Лит. «А,а, Б,б»), устанавливаются по красным линиям застройки по ул. Эспланадная, ул. Тургенева в границах земельного участка № 30:12:010585:5.

2.142. Границы территории объекта культурного наследия регионального значения «Дом жилой многоквартирный, нач. XX в.», расположенного в городе Астрахани по адресу: ул. Тургенева, 15/ ул. Эспланадная, 1 (Лит. «А») устанавливаются по красным линиям застройки по ул. Тургенева, ул. Эспланадная, в границах земельного участка № 30:12:010585:1.

2.143. Границы территории объекта культурного наследия регионального значения «Присутственные места (полицейское управление), 1838 г.», расположенного в с. Красный Яр, Черногоярского района, по ул. Генерала Тутаринова, 27, устанавливаются в границах домовладения.

2.144. Границы территории объекта культурного наследия регионального значения «Корпус торговых палаток Городского общества, 2-я пол. XIX в., до 1884 г.», расположенного в городе Астрахани по адресу: ул. Ульяновых, 2/ ул. Красная Набережная, 6 (Лит. «А», «А¹», ворота), устанавливаются по красным линиям застройки по ул. Ульяновых, ул. Красная Набережная в границах домовладения.

2.145. Границы территории объекта культурного наследия регионального значения «Дом Смирнова В.И. с гостиницей «Большая Московская», 1900 – 1909 гг.», расположенного в городе Астрахани по адресу: ул. Ульяновых, 6/ ул. Свердлова, 10 (Лит. «А,А¹»), устанавливаются по красным линиям застройки по ул. Свердлова, ул. Ульяновых в границах домовладения.

2.146. Границы территории объекта культурного наследия регионального значения «Усадьба Смирнова, 2-я пол. XIX в.», расположенного в городе Астрахани по адресу: ул. Ульяновых, 7, 9/ ул. Никольская, 12 (Лит. «Б», «В», «С», ворота), устанавливаются по красным линиям застройки по ул. Ульяновых, ул. Никольская, в границах домовладения.

2.147. Границы территории объекта культурного наследия регионального значения «Провиантские склады, 1-ая треть XIX в.», расположенного в городе Астрахани по адресу: ул. Ульяновых, 8, устанавливаются по красным линиям застройки по ул. Ульяновых в границах домовладения.

2.148. Границы территории объекта культурного наследия регионального значения «Дом жилой с лавками и складами Иванова, 2-я пол. XIX в.», расположенного в городе Астрахани по адресу: ул. Ульяновых, 10

устанавливаются по красным линиям застройки по ул. Ульяновых, в границах домовладения.

2.149. Границы территории объекта культурного наследия регионального значения «Усадьба Косовых, кон. XIX в.», расположенного в городе Астрахани по адресу: ул. Ульяновых, 16, 18 (Лит. «Б», «Б¹», «Б²», «А»), устанавливаются по красным линиям застройки по ул. Ульяновых, в границах земельного участка № 30:12:010577:1, № 30:12:010577:8.

2.150. Границы территории объекта культурного наследия регионального значения ««Торговый дом Назаровых, кон. XIX в.», расположенного в городе Астрахани по адресу: ул. Ульяновых, 18 (Лит. «Б», «Б¹»), устанавливаются по красным линиям застройки по ул. Ульяновых в границах земельного участка № 30:12:010577:1.

2.151. Границы территории объекта культурного наследия регионального значения «Дом торговый «Гурьев и Склянин» 1909 г.», расположенного в городе Астрахани по адресу: ул. Урицкого, 4/ ул. М. Горького, 3 (Лит. «А»), устанавливаются по красным линиям застройки по ул. М. Горького, ул. Урицкого в границах земельных участков № 30:12:010127:9, № 30:12:010127:8, № 30:12:010127:11.

2.152. Границы территории объекта культурного наследия регионального значения Дом Сейфутдинова, А.Н.М., кон. XIX – нач. XX в.», расположенного в городе Астрахани по адресу ул. Урицкого, 8/ ул. М. Горького, 7 (Лит. «А,а, Б,б»), устанавливаются по красным линиям застройки по ул. М. Горького, ул. Урицкого в границах земельных участков № 30:12:010127:26, № 30:12:010127:33.

2.153. Границы территории объекта культурного наследия регионального значения «Дом с торговыми лавками и складами Федорова М.Ф., 1880 – 1882 гг., арх. Фольрат Э.И.», расположенного в городе Астрахани по адресу ул. Урицкого, 9 (Лит. «А,а, А¹,а², Г, Д, Е»), устанавливаются по красным линиям застройки по ул. Урицкого в границах земельного участка № 30:12:010126:7.

2.154. Границы территории объекта культурного наследия регионального значения «Дом Хоруженко О.Н., 1883 – 1888гг.», расположенного в городе Астрахани по адресу ул. Урицкого, 10/ ул. М. Горького, 9 (Лит. «А,а¹,а¹⁻²»), устанавливаются по ул. Урицкого, М. Горького в границах земельного участка № 30:12:010127:32.

2.155. Границы территории объекта культурного наследия регионального значения «Дом жилой с торговыми палатками Власова, кон. XIX в.», расположенного в городе Астрахани по адресу ул. Урицкого, 11 (Лит. «А», «а», «Г», «г», «Б», «В», ворота), устанавливаются по красным линиям застройки по ул. Урицкого в границах земельного участка № 30:12:010126:5.

2.156. Границы территории объекта культурного наследия регионального значения «Дом Лбова с хозпристройкой, кон. XIX в.», расположенного в городе Астрахани по адресу ул. Урицкого, 13, устанавливаются по красным линиям застройки по ул. Урицкого, в границах земельного участка № 30:12:010126:4.

2.157. Границы территории объекта культурного наследия регионального значения «Дом жилой, кон. XIX в.», расположенного в городе Астрахани по адресу: ул. Урицкого, 19 устанавливаются по красным линиям застройки по ул. Урицкого, в границах земельного участка № 30:12:010130:13.

2.158. Границы территории объекта культурного наследия регионального значения Дом жилой Халафова, 2-я пол. XIX в.», расположенного в городе

Астрахани по адресу: ул. Урицкого, 20 (Лит. «А», «В», ворота) устанавливаются по красным линиям застройки по ул. Урицкого, в границах земельных участков № 30:12:010128:14, № 30:12:010128:13.

2.159. Границы территории объекта культурного наследия регионального значения «Дом жилой Лбова Е.И. с хозпристройкой, кон. XIX в.», расположенного в городе Астрахани по адресу: ул. Урицкого, 21 (Лит. «А», «а», «Б»), устанавливаются по красным линиям застройки по ул. Урицкого, в границах земельного участка № 30:12:010130:20.

2.160. Границы территории объекта культурного наследия регионального значения «Дом жилой Халафова, 2-я пол. XIX в.», расположенного в городе Астрахани по адресу: ул. Урицкого, 22 (Лит. «А», ворота), устанавливаются по красным линиям застройки по ул. Урицкого, в границах земельного участка № 30:12:010128:12.

2.161. Границы территории объекта культурного наследия регионального значения «Дом Комова П.Е., 2-я пол. XIX в.», расположенного в городе Астрахани по адресу: ул. Урицкого, 26 (Лит. «А», «а»), устанавливаются по красным линиям застройки по ул. Урицкого, в границах земельного участка № 30:12:010128:21.

2.162. Границы территории объекта культурного наследия регионального значения «Усадьба городская, кон. XIX в.», расположенного в городе Астрахани по адресу: ул. Урицкого, 29/ пер. Тихий, 7 (Лит. «А»), устанавливаются по красным линиям застройки по ул. Урицкого, пер. Тихий в границах земельного участка № 30:12:010130:17.

2.163. Границы территории объекта культурного наследия регионального значения «Дом жилой с лавками Фадеева, кон. XIX в.», расположенного в городе Астрахани по адресу: ул. Урицкого, 37/ ул. Пугачёва, 7 (Лит. «А», «а»), устанавливаются по красным линиям застройки по ул. Урицкого, ул. Пугачева в границах земельного участка № 30:12:010133:3.

2.164. Границы территории объекта культурного наследия регионального значения «Торговые склады, 2-я пол. XIX в.», расположенного в городе Астрахани по адресу: ул. Урицкого, 46, устанавливаются по ул. Урицкого, в границах земельного участка № 30:12:010136:8.

2.165. Границы территории объекта культурного наследия регионального значения Дом Шиханова, кон. XIX в.», расположенного в городе Астрахани по адресу: ул. Урицкого, 48 (Лит. «А»), устанавливаются по красным линиям застройки по ул. Урицкого, в границах земельного участка № 30:12:010136:7.

2.166. Границы территории объекта культурного наследия регионального значения «Усадьба Широкова, кон. XIX в.», расположенного в городе Астрахани по адресу: ул. Урицкого, 50/ ул. Дантона, 7 (Лит. «А», «а», «В», ворота) устанавливаются по красным линиям застройки по ул. Урицкого, ул. Дантона в границах земельного участка № 30:12:010136:4.

2.167. Границы территории объекта культурного наследия регионального значения «Михаило-Архангельский приют для бедных в память А.А. Газенкампа Астраханского благотворительного общества, кон. XIX в.», расположенного в городе Астрахани по адресу: ул. Фадеева, 12/ пер. Пионерский, 18 устанавливаются по красным линиям застройки по ул. Фадеева, пер. Пионерский, в границах земельного участка № 30:12:012073:1.

2.168. Границы территории объекта культурного наследия регионального значения «Дом жилой Захарова, 2-я пол. XIX в.», расположенного в городе Астрахани по адресу: ул. Чехова, 33 (Лит. «А»), устанавливаются по красным линиям застройки по ул. Чехова, в границах земельного участка № 30:12:020332:10.

2.169. Границы территории объекта культурного наследия регионального значения «Ансамбль церкви во имя Преображения Господня, 1882 – 1890 гг.», расположенного в городе Астрахани по адресу: пер. Чугунова, 21/ ул. Аристова, 36/ ул. Печенегская, 20, устанавливаются по красным линиям застройки по ул. Чугунова, ул. Аристова, ул. Печенегская, в границах земельных участков № 30:12:040851:4, № 30:12:040851:5.

2.170. Границы территории объекта культурного наследия регионального значения «Высокогорская Успено-Николаевская общежительная Чуркинская мужская пустынь, 1786 г.- нач. XX в.», расположенного в п.Чуркин (в 7 км к востоку от с. Большой Могой) Володарского района, устанавливаются по границам комплекса монастыря, по внешним границам земельного участка № 30:02:000000:72.

2.171. Границы территории объекта культурного наследия регионального значения «Дом жилой Плотникова, кон. XIX в.», расположенного в городе Астрахани по адресу: ул. Шаумяна, 2/ ул. Бэра, 1 (Лит. «А», «а», «а¹»), устанавливаются по красным линиям застройки по ул. Шаумяна, ул. Бэра в границах земельного участка № 30:12:010397:16, № 30:12:010397:24.

2.172. Границы территории объекта культурного наследия регионального значения «Дом доходный Бекунова А.Н., 1870 – 1873 гг.», расположенного в городе Астрахани по адресу: ул. Набережная 1-го Мая, 15/ пл. Шаумяна, 14 (Лит. «А,а,а¹»), устанавливаются по красным линиям застройки по ул. Набережная 1 Мая, пл. Шаумяна в границах земельных участков № 30:12:010396:216, № 30:12:010396:156, № 30:12:010396:11.

2.173. Границы территории объекта культурного наследия регионального значения Дом жилой наследницы Беляевой А.К., 2-я пол.XIX в.», расположенного в городе Астрахани по адресу: ул. Шаумяна, 16 (Лит. «А», «А²»), устанавливаются по ул. Шаумяна, в границах земельного участка № 30:12:010397:7.

2.174. Границы территории объекта культурного наследия регионального значения «Усадьба городская, 2-я пол. XIX в.», расположенного в городе Астрахани по адресу: ул. Шаумяна, 22/ ул. М. Джалиля, 7 (Лит. «А», «А¹» «Б»), устанавливаются по ул. Шаумяна, ул. М. Джалиля в границах земельного участка № 30:12:010328:8.

2.175. Границы территории объекта культурного наследия регионального значения «Усадьба Ляпиных, 2-я пол. XIX в.», расположенного в городе Астрахани по адресу: ул. Шаумяна, 26 (Лит. «А», «а», «Б», «б»), устанавливаются по ул. Шаумяна, в границах земельного участка № 30:12:010328:108, № 30:12:010328:109.

2.176. Границы территории объекта культурного наследия регионального значения «Дом Жукова, кон. XIX в.», расположенного в городе Астрахани по адресу: пл. Шаумяна, 28 (Лит. «А», «А1», «а»), устанавливаются по ул. Шаумяна, в границах земельного участка № 30:12:010328:7.

2.177. Границы территории объекта культурного наследия регионального значения «Дом жилой, кон. XIX в.», расположенного в городе Астрахани по адресу: ул. Шаумяна, 29 (Лит. «А»), устанавливаются по ул. Шаумяна, в границах земельного участка № 30:12:010327:20.

2.178. Границы территории объекта культурного наследия регионального значения «Дом жилой с хозпристройкой, нач. XX в.», расположенного в городе Астрахани по адресу: ул. Свердлова, 54/ ул. Шелгунова, 5, устанавливаются по ул. Свердлова, ул. Шелгунова, в границах земельного участка № 30:12:010607:3.

2.179. Границы территории объекта культурного наследия регионального значения «Дома жилые (два) усадьбы Азимова, кон. XIX в.», расположенного в городе Астрахани по адресу: , ул. Шаумяна, 35/ ул. Бабушкина, 6 (Лит. «А», «а», «Б», «б», ворота), устанавливаются по ул. Шаумяна, ул. Бабушкина в границах земельного участка № 30:12:010327:19.

2.180. Границы территории объекта культурного наследия регионального значения «Дом жилой, кон. XIX в.», расположенного в городе Астрахани по адресу: ул. Шаумяна, 39 (Лит. «А»), устанавливаются по ул. Шаумяна, в границах земельного участка № 30:12:010327:7.

2.181. Границы территории объекта культурного наследия регионального значения «Дом жилой, кон. XIX в.», расположенного в городе Астрахани по адресу: ул. Шаумяна, 41 (Лит. «А», «А¹», «а»), устанавливаются по ул. Шаумяна, в границах земельного участка № 30:12:010327:17.

2.182. Границы территории объекта культурного наследия регионального значения «Дом жилой, кон. XIX в.», расположенного в городе Астрахани по адресу: ул. Шаумяна, 43 (Лит. «А»), устанавливаются по ул. Шаумяна, в границах земельных участков № 30:12:010327:10, № 30:12:010327:11, № 30:12:010327:1.

2.183. Границы территории объекта культурного наследия регионального значения «Дом жилой Миловидова, кон. XIX в.», расположенного в городе Астрахани по адресу: ул. Эспланадная, 3/ ул. Тургенева, 13 (Лит. «А»), устанавливаются по ул. Эспланадная, ул. Тургенева, в границах земельного участка № 30:12:010585:31.

2.184. Границы территории объекта культурного наследия регионального значения «Дом жилой Васильевой (Алексеевой), кон. XIX в.», расположенного в городе Астрахани по адресу: ул. Эспланадная, 5/ ул. Тургенева, 11 (Лит. «А»), устанавливаются по ул. Эспланадная, ул. Тургенева, в границах земельного участка № 30:12:010585:2.

2.185. Границы территории объекта культурного наследия регионального значения «Дом жилой Григорьева С.К., кон. XIX в.», расположенного в городе Астрахани по адресу: ул. Эспланадная, 29 (Лит. «А»), устанавливаются по ул. Эспланадная, в границах земельного участка № 30:12:010601:2.

2.186. Границы территории объекта культурного наследия федерального значения «Культурный слой Белого города, кон. XVI – XIX вв.», расположенного в городе Астрахань в границах: между красными линиями застройки по ул. Октябрьской (ул. Третьяковского) и ул. Ленина с четной нумерацией домов и красными линиями застройки по ул. Эспланадная и ул. Михаила Аладьина с нечетной нумерацией домов, устанавливаются согласно прилагаемой схеме.

2.187. Границы территории объекта культурного наследия федерального значения «Культурный слой Заячьего (Долгого) бугра, сер. XVI – XIX вв.», расположенного в городе Астрахань в границах: от Крымской башни, по пл.

Ленина, по подошве бугра до памятника В.И. Ленину, от него до проезжей части пл. Ленина и вдоль проезжей части улиц: ул. Ленина и ул. Октябрьской (Тредиаковского), пл. Октябрьской и ул. Адмиралтейская до Крымской башни, устанавливаются согласно схеме.

2.188. Границы территории объекта культурного наследия федерального значения «Грунтовый могильник «Разин», 1 тыс. н.э.», имеющего адресные ориентиры: в 1,15 км к юго-западу от с. Большое Разино, на правом берегу р. Куличья, Володарский район устанавливаются по подошве бугра, согласно схеме.

2.189. Границы территории объекта культурного наследия федерального значения «Грунтовый могильник «Федоровский», 1 тыс. н.э.», имеющего адресные ориентиры: в 0,8 км к западу от с. Мултаново, на правом берегу р. Прорва, Володарский район устанавливаются по подошве бугра, согласно схеме.

2.190. Границы территории объекта культурного наследия федерального значения «Грунтовый могильник «Широкий», 1 тыс. н.э.», имеющего адресные ориентиры: в 2,2 км к востоку от с. Большой Могой, на левом берегу р. Сарбай, Володарский район устанавливаются по подошве бугра, согласно схеме.

2.191. Границы территории объекта культурного наследия федерального значения «Могильник грунтовый «Дачный», имеющего адресные ориентиры: в 2,45 км к западу от с. Икряное, на левом берегу р. Хурдун, Икрянинский район устанавливаются по подошве бугра, согласно схеме.

2.192. Границы территории объекта культурного наследия федерального значения «Поселение «Ильинка», имеющего адресные ориентиры: в 0,625 км к востоку пос. Ильинка, на правом берегу р. Бахтемир, Икрянинский район, устанавливаются по подошве бугра, согласно схеме.

2.193. Границы территории объекта культурного наследия федерального значения «Могильник грунтовый «Малый Маячный», имеющего адресные ориентиры: в 1 км к востоку от с. Маячное, на левом берегу р. Бахтемир, Икрянинский район устанавливаются по подошве бугра, согласно схеме.

2.194. Границы территории объекта культурного наследия федерального значения «Могильник грунтовый «Большой Маячный», имеющего адресные ориентиры: на северо-восточной окраине с. Маячное, на левом берегу р. Бахтемир, Икрянинский район устанавливаются по подошве бугра, согласно схеме.

2.195. Границы территории объекта культурного наследия федерального значения ««Местонахождение средневековой керамики «Постовой», имеющего адресные ориентиры: в 7,5 км к северо-востоку от с. Маячное, на левом берегу р. Бахтемир, Икрянинский район, устанавливаются по подошве бугра, согласно схеме.

2.196. Границы территории объекта культурного наследия федерального значения «Мавзолей «Габбас-Тюбе», имеющего адресные ориентиры: в 1,36 км к юго-востоку от пос. Новые Булгары, на левом берегу р. Бахтемир, Икрянинский район устанавливаются по подошве бугра, согласно схеме.

2.197. Границы территории объекта культурного наследия федерального значения «Поселение и грунтовый могильник «Чулпанский», имеющего адресные ориентиры: в 11 км к северу от с. Чулпан, на левом берегу р. Старой Волги, Икрянинский район устанавливаются по подошве бугра, согласно схеме.

2.198. Границы территории объекта культурного наследия федерального значения «Поселение «Петухов», имеющего адресные ориентиры: в 1,5 км к

северо-востоку от с.Ямное, на левом берегу р.Старой Волги, Икрянинский район, устанавливаются по подошве бугра, согласно схеме.

2.199.Границы территории объекта культурного наследия федерального значения «Чертово городище, XIV в.», имеющего адресные ориентиры: в 1 км к северо-западу от с.Ямное, на правом берегу р.Бахтемир, Икрянинский район устанавливаются по подошве бугра, согласно схеме.

2.200.Границы территории объекта культурного наследия федерального значения «Грунтовый могильник «Большой Морской», I в. до н.э. – I в. н.э.», имеющего адресные ориентиры: в 2,4 км к северо-востоку от с. Житное, на левом берегу реки Старая Волги, Икрянинский район устанавливаются по подошве бугра, согласно схеме.

2.201.Границы территории объекта культурного наследия федерального значения «Грунтовый могильник «Большой Толчин», XIII – XIV вв.», имеющего адресные ориентиры: в 1,7 км к юго-востоку от с.Маячное, на левом берегу реки Бахтемир, Икрянинский район, устанавливаются по подошве бугра, согласно схеме.

2.202.Границы территории объекта культурного наследия федерального значения «Грунтовый могильник «Малый Толчин», XIII – XIV вв.», имеющего адресные ориентиры: в 1,235 км к юго-востоку от с. Маячное, на левом берегу реки Бахтемир, Икрянинский район устанавливаются по подошве бугра, согласно схеме.

2.203.Границы территории объекта культурного наследия федерального значения «Грунтовый могильник «Попок», XIII – XIV вв.», имеющего адресные ориентиры: в 0,65 км к северо-востоку от с.Маячное, на левом берегу реки Бахтемир, Икрянинский район устанавливаются по подошве бугра, согласно схеме.

2.204.Границы территории объекта культурного наследия федерального значения «Грунтовый могильник «Кисинский», I тыс.н.э.», имеющего адресные ориентиры: в 0,7 км к западу от с.Восточное, на правом берегу ерика Кисин, Икрянинский район устанавливаются по подошве бугра, согласно схеме.

2.205.Границы территории объекта культурного наследия федерального значения «Грунтовый могильник «Хмелевинский – I», I тыс.н.э.», имеющего адресные ориентиры: на восточной окраине с.Хмелевое, на правом берегу р.Бахтемир, Икрянинский район устанавливаются по подошве бугра, согласно схеме.

2.206.Границы территории объекта культурного наследия федерального значения «Грунтовый могильник «Хмелевинский – II», I тыс. н.э.», имеющего адресные ориентиры: на восточной окраине с.Хмелевое, на правом берегу р.Бахтемир, Икрянинский район устанавливаются по подошве бугра, согласно схеме.

2.207.Границы территории объекта культурного наследия федерального значения «Могильник грунтовый «Большой Хаджи», XIII – XIV вв.», имеющего адресные ориентиры: в 5 км к северо-востоку от с.Маячное, на левом берегу р.Бахтемир, Камызякский район устанавливаются по подошве бугра, согласно схеме.

2.208.Границы территории объекта культурного наследия федерального значения «Поселение «Малый Хаджи», XIII – XIV вв.», имеющего адресные

ориентиры: в 6 км к северо-востоку от с. Маячное, на левом берегу р. Бахтемир, Камызякский район устанавливаются по подошве бугра, согласно схеме.

2.209. Границы территории объекта культурного наследия федерального значения «Городище «Самосделка», IX – XIV вв.», имеющего адресные ориентиры: в 1,2 км к западу от села Самосделка на правом берегу реки Волги, Камызякский район устанавливаются согласно схеме.

2.210. Границы территории объекта культурного наследия федерального значения «Могильник грунтовый «Караколь», XIII – XIV вв.», имеющего адресные ориентиры: в 5 км к востоку от с. Самосделка на левом берегу реки Волги, Камызякский район устанавливаются по подошве бугра, согласно схеме.

2.211. Границы территории объекта культурного наследия федерального значения «Грунтовый могильник «Большой Таболинский», XIII – XIV вв.», имеющего адресные ориентиры: в 3,4 км к юго-западу от с. Раздор, на левом берегу реки Табола, Камызякский район устанавливаются по подошве бугра, согласно схеме.

2.212. Границы территории объекта культурного наследия федерального значения «Грунтовый могильник «Коновский», XII – XIII вв.», имеющего адресные ориентиры: в 0,37 км к востоку от с. Увары, в междуречье рек Камызяк и Увары, Камызякский район устанавливаются по подошве бугра, согласно схеме.

2.213. Границы территории объекта культурного наследия федерального значения «Мавзолей «Караульный», XIII – XIV вв.», имеющего адресные ориентиры: в 0,3 км к востоку от пос. Барановка, на левом берегу реки Караульной, Красноярский район, устанавливаются по подошве бугра, согласно схеме.

2.214. Границы территории объекта культурного наследия федерального значения «Городище «Соляное», XIII – XIV вв.», имеющего адресные ориентиры: в 1,5 км к северо-востоку от пос. Барановка, на левом берегу реки Караульной, Красноярский район устанавливаются по подошве бугра, согласно схеме.

2.215. Границы территории объекта культурного наследия федерального значения «Городище «Альча», XIII – XIV вв.», имеющего адресные ориентиры: в 5 км к северо-востоку от пос. Барановка, на правом берегу реки Альчи, Красноярский район устанавливаются по подошве бугра, согласно схеме.

2.216. Границы территории объекта культурного наследия федерального значения «Могильник грунтовый «Калмыцкий», XIII – XIV вв.», имеющего адресные ориентиры: в 3,5 км к северу от пос. Барановка, на правом берегу реки Альчи, Красноярский район устанавливаются по подошве бугра, согласно схеме.

2.217. Границы территории объекта культурного наследия федерального значения «Грунтовый могильник и мавзолей, XIV в.», имеющего адресные ориентиры: в 3 км к юго-востоку от пос. Комсомольский, на левом берегу реки Ахтуба, Красноярский район устанавливаются по подошве бугра, согласно схеме.

2.218. Границы территории объекта культурного наследия федерального значения «Городище «Ахтубинское», XIV – XV вв.», имеющего адресные ориентиры: на территории пос. Комсомольский устанавливаются согласно схеме.

2.219. Границы территории объекта культурного наследия федерального значения «Могильник грунтовый «Мечетный – I», XIII – XIV вв.», имеющего адресные ориентиры: в 1,5 км к востоку от с. Красный Яр, на левом берегу ерика Огородный, Красноярский район устанавливаются по подошве бугра, согласно схеме.

2.220. Границы территории объекта культурного наследия федерального значения «Могильник грунтовый «Мечетный – II», XIII – XIV вв.», имеющего адресные ориентиры: в 1,68 км к востоку от с. Красный Яр, на правом берегу ерика Огородный, Красноярский район устанавливаются по подошве бугра, согласно схеме.

2.221. Границы территории объекта культурного наследия федерального значения «Монгольское городище, XIII – XIV вв.», имеющего адресные ориентиры: в с. Красный Яр, ограничен с запада ул. Ворошилова, с юга ул. Советской и с севера р. Маячная, на слиянии рек Бузан и Маячная, Красноярский район устанавливаются согласно схеме.

2.222. Границы территории объекта культурного наследия федерального значения «Могильник грунтовый «Маячный – I», 2-я пол. XIII – 1-я четв. XIV вв.», имеющего адресные ориентиры: в 0,3 км к востоку от пос. Маячный, на левом берегу реки Маячная, Красноярский район устанавливаются по подошве бугра, согласно схеме.

2.223. Границы территории объекта культурного наследия федерального значения «Могильник грунтовый «Маячный – II», XIII – XIV вв.», имеющего адресные ориентиры: в 0,3 км к северо-востоку от пос. Маячный, на левом берегу реки Маячная, Красноярский район устанавливаются по подошве бугра, согласно схеме.

2.224. Границы территории объекта культурного наследия федерального значения «Мавзолей «Маячный», XIII – XIV вв.», имеющего адресные ориентиры: в 1,15 км к востоку от пос. Маячный, на левом берегу реки Маячная, Красноярский район устанавливаются согласно схеме.

2.225. Границы территории объекта культурного наследия федерального значения «Могильник грунтовый «Вакуровский – I», XIII – XIV вв.», имеющего адресные ориентиры: 1,5 км к северу от пос. Маячный, на левом берегу реки Ахтубы, Красноярский район устанавливаются по подошве бугра, согласно схеме.

2.226. Границы территории объекта культурного наследия федерального значения «Могильник грунтовый «Вакуровский – II», XIV – XIV вв.», имеющего адресные ориентиры: 1 км к северу от пос. Маячный, на левом берегу реки Ахтубы, Красноярский район устанавливаются по подошве бугра, согласно схеме.

2.227. Границы территории объекта культурного наследия федерального значения «Местонахождение керамики эпохи средневековья «Александровский», XIII – XIV вв.», имеющего адресные ориентиры: в 1,5 км к северу от с. Кривой Бузан, на левом берегу реки Кривой Бузан, Красноярский район устанавливаются по подошве бугра, согласно схеме.

2.228. Границы территории объекта культурного наследия федерального значения «Поселение «Занкин», XIII – XIV вв.», имеющего адресные ориентиры: в 4 км к юго-востоку от с. Караузек, на правом берегу реки Мангута, Красноярский район устанавливаются по подошве бугра, согласно схеме.

2.229. Границы территории объекта культурного наследия федерального значения «Грунтовый могильник «Черный», XIII – XIV вв.», имеющего адресные ориентиры: в 0,2 км к юго-западу от с. Караузек, на правом берегу ерика Кондаковский, Красноярский район устанавливаются по подошве бугра, согласно схеме.

2.230. Границы территории объекта культурного наследия федерального значения Могильник грунтовый «Приволжский», I в. до н.э. – XIV в. н.э.»,

имеющего адресные ориентиры: в 1 км к юго-западу от микрорайона АЦКК, на правом берегу реки Волги, Наримановский район устанавливаются по подошве бугра, согласно схеме.

2.231. Границы территории объекта культурного наследия федерального значения «Усадьба городища «Хаджи-Тархан», XIII – XIV вв.», имеющего адресные ориентиры: в 1 км к юго-западу от микрорайона АЦКК, на правом берегу реки Волги, Наримановский район устанавливаются согласно схеме.

2.232. Границы территории объекта культурного наследия федерального значения «Грунтовый могильник «Долгий», I тыс. н.э.», имеющего адресные ориентиры: в 500 м к югу от пос. Мирный на правом берегу реки Волги, Наримановский район устанавливаются по подошве бугра, согласно схеме.

2.233. Границы территории объекта культурного наследия федерального значения «Грунтовый могильник «Кизелькуль», I тыс. н.э.», имеющего адресные ориентиры: в 700 м к северу от пос. Мирный на правом берегу реки Волги, Наримановский район устанавливаются по подошве бугра, согласно схеме.

2.234. Границы территории объекта культурного наследия федерального значения «Могильник грунтовый «Большой Костюбе», до I в. до н.э.», имеющего адресные ориентиры: в 17,2 км к югу от с. Килинчи, на левом берегу реки Болда, Приволжский район устанавливаются по подошве бугра, согласно схеме.

2.235. Границы территории объекта культурного наследия федерального значения «Могильник грунтовый «Малый Костюбе», VIII – X вв.», имеющего адресные ориентиры: в 16,2 км к югу от с. Килинчи, на левом берегу реки Болда, Приволжский район устанавливаются по подошве бугра, согласно схеме.

2.236. Границы территории объекта культурного наследия федерального значения «Могильник грунтовый «Шатлы», I в. до н.э. – X в. н.э., имеющего адресные ориентиры: в 20,6 км к югу от с. Килинчи, на левом берегу реки Болда, Приволжский район устанавливаются по подошве бугра, согласно схеме.

2.237. Границы территории объекта культурного наследия федерального значения Поселение и могильник грунтовый «Песчаный», X – XIV вв.», имеющего адресные ориентиры: в 6,8 км к югу от с. Началово, в междуречье рек Кутум и Болды, в 100 м к востоку от берега ерика Малый Кутум, Приволжский район, устанавливаются по подошве бугра, согласно схеме.

2.238. Границы территории объекта культурного наследия федерального значения «Местонахождение керамики эпохи средневековья «Красный», X – XV вв.», имеющего адресные ориентиры: в 5,6 км к югу от с. Началово, в междуречье рек Кутум и Болда, Приволжский район устанавливаются по подошве бугра, согласно схеме.

2.239. Границы территории объекта культурного наследия федерального значения «Могильник грунтовый «Началовский – I», XIII – XIV вв.», имеющего адресные ориентиры: в 2,8 км к югу от с. Началово и в 570 м к востоку от берега реки Черепаша, в междуречье рек Кутум и Болда, Приволжский район устанавливаются по подошве бугра, согласно схеме.

2.240. Границы территории объекта культурного наследия федерального значения «Могильник грунтовый «Началовский – II», XIII – XIV вв.», имеющего адресные ориентиры: в 2,35 км к югу от окраины с. Началово и в 1,02 км к северо-востоку от берега ерика Средний Кутум, в междуречье рек Кутум и Болда, Приволжский район устанавливаются по подошве бугра, согласно схеме.

2.241. Границы территории объекта культурного наследия федерального значения «Местонахождение керамики эпохи средневековья «Большой Чека», X – XV вв.», имеющего адресные ориентиры: в 5 км к югу от с. Началово, и в 900 м к востоку от берега ерика Малый Кутум, в междуречье рек Кутум и Болда, Приволжский район устанавливаются по подошве бугра, согласно схеме.

2.242. Границы территории объекта культурного наследия федерального значения «Местонахождение керамики эпохи средневековья «Малый Чека», IX – XIV вв.», имеющего адресные ориентиры: в 4 км к югу от с. Началово и в 1,5 км от междуречья рек Кутум и Болда, Приволжский район, устанавливаются по подошве бугра, согласно схеме.

2.243. Границы территории объекта культурного наследия федерального значения «Поселение «Болдинский», XIII – XIV вв.», имеющего адресные ориентиры: в 7,2 км к югу от с. Началово и в 620 м к востоку от берега ерика Малый Кутум, в междуречье рек Кутум и Болда, Приволжский район устанавливаются по подошве бугра, согласно схеме.

2.244. Границы территории объекта культурного наследия федерального значения «Могильник грунтовый «Артельный», XIII – XIV вв.», имеющего адресные ориентиры: в 4 км к югу от с. Началово и в 160 м к востоку от берега ерика Малый Кутум, в междуречье рек Кутум и Болда, Приволжский район устанавливаются по подошве бугра, согласно схеме.

2.245. Границы территории объекта культурного наследия федерального значения «Могильник грунтовый «Бараний», XIII – XIV вв.», имеющего адресные ориентиры: в 2,5 км к юго-востоку от с. Началово и в 0,97 км к востоку от места слияния ериков Средний Кутум и Малый Кутум, в междуречье рек Кутум и Болда, Приволжский район устанавливаются по подошве бугра, согласно схеме.

2.246. Границы территории объекта культурного наследия федерального значения «Поселение «Камышин», XIV – XV вв.», имеющего адресные ориентиры: в 7 км к югу от с. Началово и в 100 м к востоку от берега ерика Малый Кутум, в междуречье рек Кутум и Болда, Приволжский район устанавливаются по подошве бугра, согласно схеме.

2.247. Границы территории объекта культурного наследия федерального значения «Поселение «Черный», XIII – XIV вв.», имеющего адресные ориентиры: в 7,5 км к югу от с. Началово, в междуречье рек Кутум и Болда, Приволжский район устанавливаются по подошве бугра, согласно схеме.

2.248. Границы территории объекта культурного наследия федерального значения «Поселение «Тумак-Тюбе», XIV – XV вв.», имеющего адресные ориентиры: в 4,7 км к юго-западу от пос. Присельский, на левом берегу реки Волги, Приволжский район устанавливаются по подошве бугра, согласно схеме.

2.249. Границы территории объекта культурного наследия федерального значения Комплекс обжигательных керамических горнов на «Хан-Тюбе», XIII – XIV вв.», имеющего адресные ориентиры: в 5 км к юго-востоку от с. Татаро-Башмаковка, на левом берегу реки Волги, Приволжский район устанавливаются по подошве бугра, согласно схеме.

2.250. Границы территории объекта культурного наследия федерального значения «Грунтовый могильник «Бос-Тобе», IX – X вв.», имеющего адресные ориентиры: в 3 км к юго-западу от с. Татаро-Башмаковка и в 430 м восточнее

берега р.Волги, на левом берегу реки Волги, Приволжский район устанавливаются по подошве бугра, согласно схеме.

2.251.Границы территории объекта культурного наследия федерального значения «Грунтовый могильник «Жулан-Тобе», X – XV вв.», имеющего адресные ориентиры: в 3,75 км к юго-востоку от с. Татаро-Башмаковка, на левом берегу реки Волги, Приволжский район устанавливаются по подошве бугра, согласно схеме.

2.252.Границы территории объекта культурного наследия федерального значения «Грунтовый могильник «Кара-Тобе», X – XV вв.», имеющего адресные ориентиры: в 2,75 км к юго-востоку от с. Татаро-Башмаковка и в 200 м на левом берегу реки Волги, Приволжский район устанавливаются по подошве бугра, согласно схеме.

2.253.Границы территории объекта культурного наследия федерального значения «Грунтовый могильник «Касыпак-Тобе», IX – X вв.», имеющего адресные ориентиры: в 1,5 км к юго-востоку от с. Татаро-Башмаковка, на левом берегу реки Волги, Приволжский район устанавливаются по подошве бугра, согласно схеме.

2.254.Границы территории объекта культурного наследия федерального значения «Грунтовый могильник «Кось-Тобе», IX – XV вв.», имеющего адресные ориентиры: в 750 м к юго-западу от с. Татаро-Башмаковка, на левом берегу реки Волги, в 400 м восточнее берега, Приволжский район устанавливаются по подошве бугра, согласно схеме.

2.255.Границы территории объекта культурного наследия федерального значения «Грунтовый могильник «Ялан-Тобе», XIII – IX вв.», имеющего адресные ориентиры: в 2 км к юго-востоку от с. Татаро-Башмаковка, на левом берегу реки Волги, Приволжский район устанавливаются по подошве бугра, согласно схеме.

2.256.Границы территории объекта культурного наследия федерального значения «Грунтовый могильник «Джидапе», XIV – XV вв.», имеющего адресные ориентиры: в 5 км к юго-востоку от с. Татаро-Башмаковка, на левом берегу реки Волги, Приволжский район устанавливаются по подошве бугра, согласно схеме.

2.257.Границы территории объекта культурного наследия федерального значения «Грунтовый могильник «Ажанай», IX – X вв.», имеющего адресные ориентиры: в 4,5 км к юго-востоку от с. Татаро-Башмаковка, на левом берегу реки Волги, Приволжский район устанавливаются по подошве бугра, согласно схеме.

2.258.Границы территории объекта культурного наследия федерального значения «Грунтовый могильник «Карачук», IX – X вв.», имеющего адресные ориентиры: в 6 км к юго-востоку от с. Татаро-Башмаковка, на левом берегу реки Волги, Приволжский район устанавливаются по подошве бугра, согласно схеме.

2.259.Границы территории объекта культурного наследия федерального значения «Грунтовый могильник «Кюзене», VIII – X вв.», имеющего адресные ориентиры: в 6 км к югу от с. Татаро-Башмаковка, на левом берегу реки Волги, Приволжский район устанавливаются по подошве бугра, согласно схеме.

2.260.Границы территории объекта культурного наследия федерального значения «Грунтовый могильник «Промысловый», IX-X вв.», имеющего адресные ориентиры: в 6,65 км к югу от с. Татаро-Башмаковка и в 1,5 км восточнее берега реки Волги, на левом берегу, Приволжский район устанавливаются по подошве бугра, согласно схеме.

2.261. Границы территории объекта культурного наследия федерального значения «Грунтовый могильник «Стекольный», IX – X вв.», имеющего адресные ориентиры: в 500 м к юго-востоку от с. Татаро-Башмаковка, на левом берегу реки Волги, Приволжский район устанавливаются по подошве бугра, согласно схеме.

2.262. Границы территории объекта культурного наследия федерального значения «Грунтовый могильник «Аись-Тобе», I тыс.н.э.», имеющего адресные ориентиры: в 3,75 км к юго-востоку от с.Килинчи, на левом берегу реки Болда, Приволжский район устанавливаются по подошве бугра, согласно схеме.

2.263. Границы территории объекта культурного наследия федерального значения «Грунтовый могильник «Асусь-Тобе», I тыс.н.э.», имеющего адресные ориентиры: в 5,3 км к югу от с.Килинчи, на левом берегу реки Болда, Приволжский район устанавливаются по подошве бугра, согласно схеме.

2.264. Границы территории объекта культурного наследия федерального значения «Грунтовый могильник «Бих-Тобе», I тыс.н.э.», имеющего адресные ориентиры: в 8,5 км к югу-юго-востоку от с.Килинчи, на левом берегу реки Болда, Приволжский район устанавливаются по подошве бугра, согласно схеме.

2.265. Границы территории объекта культурного наследия федерального значения «Грунтовый могильник «Большой Кара-Тобе», I тыс.н.э.», имеющего адресные ориентиры: в 8,5 км к юго-востоку от с.Килинчи, на левом берегу реки Болда, Приволжский район устанавливаются по подошве бугра, согласно схеме.

2.266. Границы территории объекта культурного наследия федерального значения «Грунтовый могильник «Киракле-Тобе», I тыс.н.э.», имеющего адресные ориентиры: в 12,5 км к югу-юго-востоку от с.Килинчи, на левом берегу реки Болда, Приволжский район устанавливаются по подошве бугра, согласно схеме.

2.267. Границы территории объекта культурного наследия федерального значения «Грунтовый могильник «Маштак-Тобе», I тыс.н.э.», имеющего адресные ориентиры: в 8 км к югу от с.Килинчи, на левом берегу реки Болда, Приволжский район устанавливаются по подошве бугра, согласно схеме.

2.268. Границы территории объекта культурного наследия федерального значения «Грунтовый могильник «Тамикле-Тобе», I тыс.н.э.», имеющего адресные ориентиры: в 6,5 км к югу-юго-востоку от с.Килинчи, на левом берегу реки Болда, Приволжский район устанавливаются по подошве бугра, согласно схеме.

2.269. Границы территории объекта культурного наследия федерального значения «Грунтовый могильник «Кирпичный», I тыс.н.э.», имеющего адресные ориентиры: в 450 м к северу от с.Фунтово-2, на левом берегу реки Царев, Приволжский район устанавливаются по подошве бугра, согласно схеме.

2.270. Границы территории объекта культурного наследия федерального значения «Грунтовый могильник «Сасыколь-Тобе», I тыс.н.э.», имеющего адресные ориентиры: в 2,6 км к югу-юго-востоку от с. Фунтово, в междуречье рек Царев и Кизань, Приволжский район устанавливаются по подошве бугра, согласно схеме.

2.271. Границы территории объекта культурного наследия федерального значения «Грунтовый могильник «Лисий», I тыс.н.э.», имеющего адресные ориентиры: в 1,2 км к северу-северо-западу от с.Евпраксино, на правом берегу реки Кутум, Приволжский район устанавливаются по подошве бугра, согласно схеме.

2.272. Границы территории объекта культурного наследия федерального значения «Грунтовый могильник «Посольский», I тыс.н.э.», имеющего адресные ориентиры: в 11,8 км к северо-западу от с.Веселая Грива, на правом берегу реки Болда, Приволжский район устанавливаются по подошве бугра, согласно схеме.

2.273. Границы территории объекта культурного наследия федерального значения «Грунтовый могильник «Тимошкин», I тыс.н.э.», имеющего адресные ориентиры: в 1,9 км к юго-западу от с.Евпраксино, в междуречье рек Царев и Болда, Приволжский район устанавливаются по подошве бугра, согласно схеме.

2.274. Границы территории объекта культурного наследия федерального значения «Грунтовый могильник «Щучий», I тыс.н.э.», имеющего адресные ориентиры: в 3 км к юго-юго-западу от с.Евпраксино, на правом берегу реки Болда, Приволжский район устанавливаются по подошве бугра, согласно схеме.

2.275. Границы территории объекта культурного наследия федерального значения «Грунтовый могильник «Казлар-Тобе», I тыс.н.э.», имеющего адресные ориентиры: на восточной окраине с.Яксатово, на левом берегу реки Кизань, Приволжский район устанавливаются по подошве бугра, согласно схеме.

2.276. Границы территории объекта культурного наследия федерального значения «Поселение и грунтовый могильник «Мошаик», X – XIV вв.», имеющего адресные ориентиры: в п. Мошаик на правом берегу р.Прямая Болда, Приволжский район устанавливаются по подошве бугра, согласно схеме.

3. Сектору финансово-правового и кадрового обеспечения службы государственной охраны объектов культурного наследия Астраханской области (А.А. Островидовой):

3.1. В срок не позднее трех рабочих дней со дня подписания направить копию настоящего постановления в агентство связи и массовых коммуникаций Астраханской области для официального опубликования.

3.2. В семидневный срок после принятия направить копию настоящего постановления, в управление Министерства юстиции Российской Федерации по Астраханской области и поставщикам справочно-правовых систем ООО «АИЦ «Консультант Сервис» и ООО «ЦПП «Гарант».

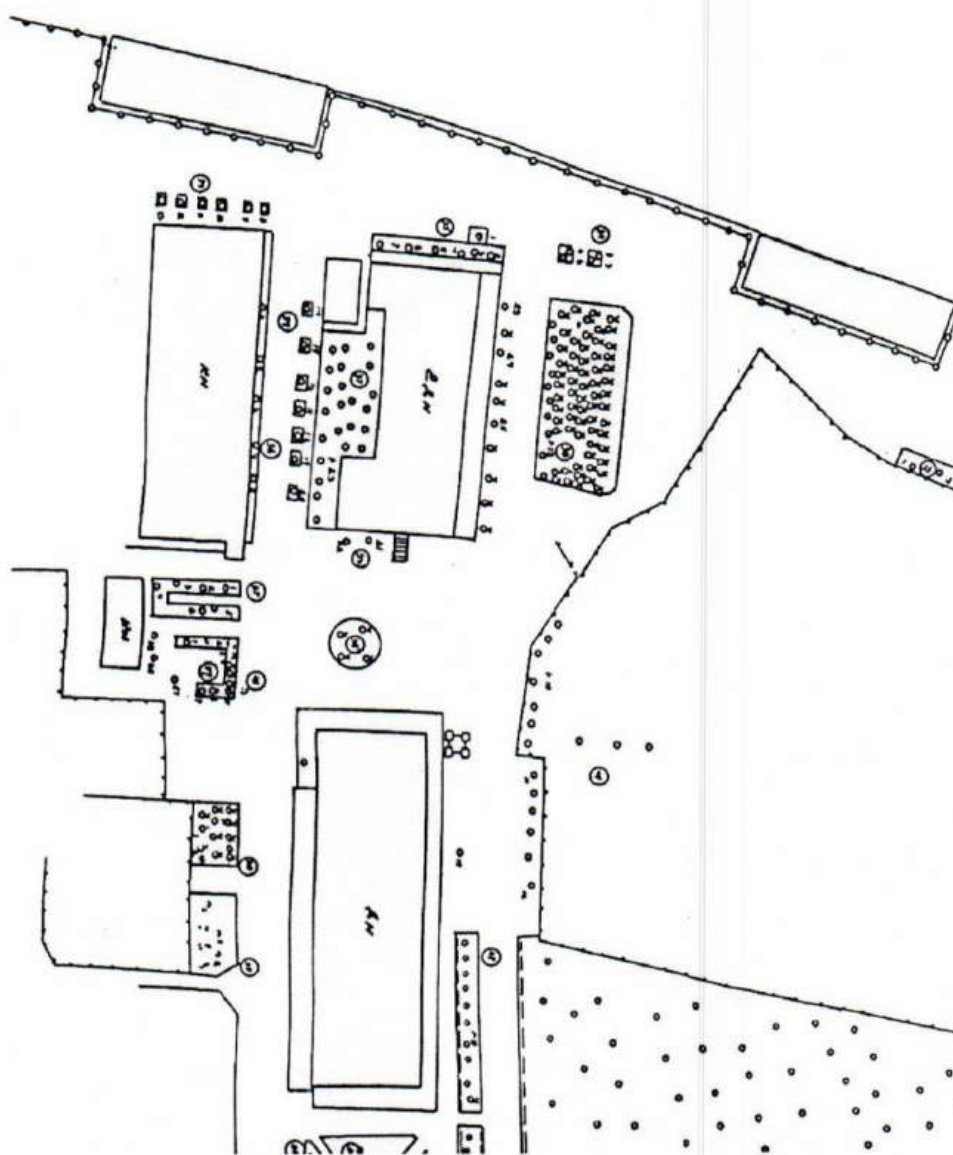
3.3. Не позднее семи рабочих дней со дня подписания направить копию настоящего постановления в прокуратуру Астраханской области.

4. Постановление вступает в силу со дня его официального опубликования.


Руководитель службы
государственной охраны
объектов культурного наследия
Астраханской области

А.А. Агеев

Приложение № 1
к постановлению службы
государственной охраны
объектов культурного наследия
Астраханской области
от «30» 11 2018 № 09-П

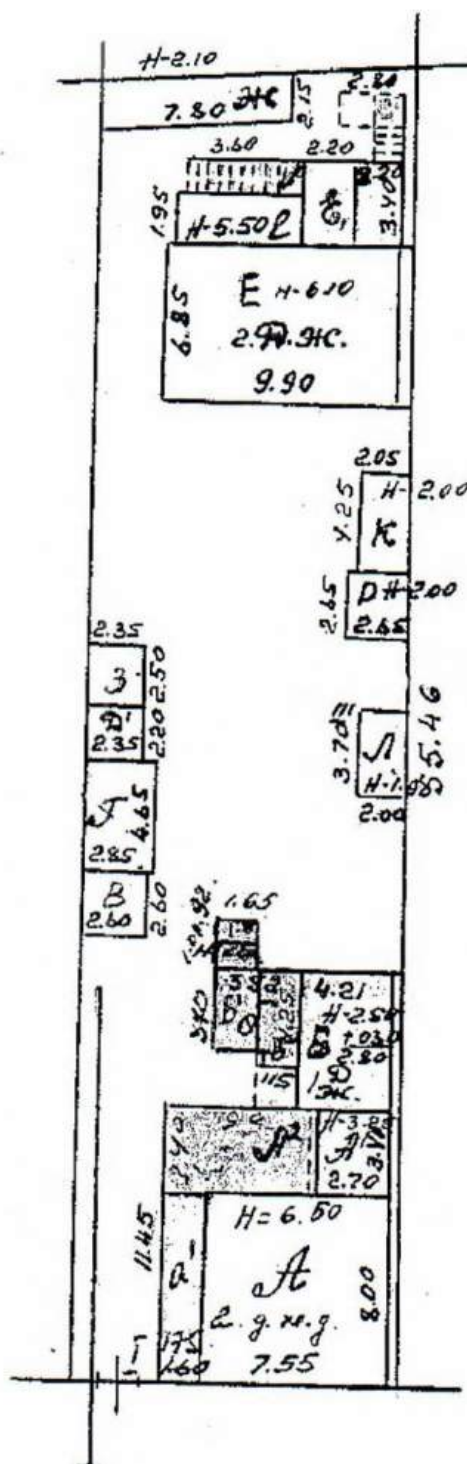


Приложение № 2
к постановлению службы
государственной охраны
объектов культурного наследия
Астраханской области
от «30» 11 2018 № 09-П

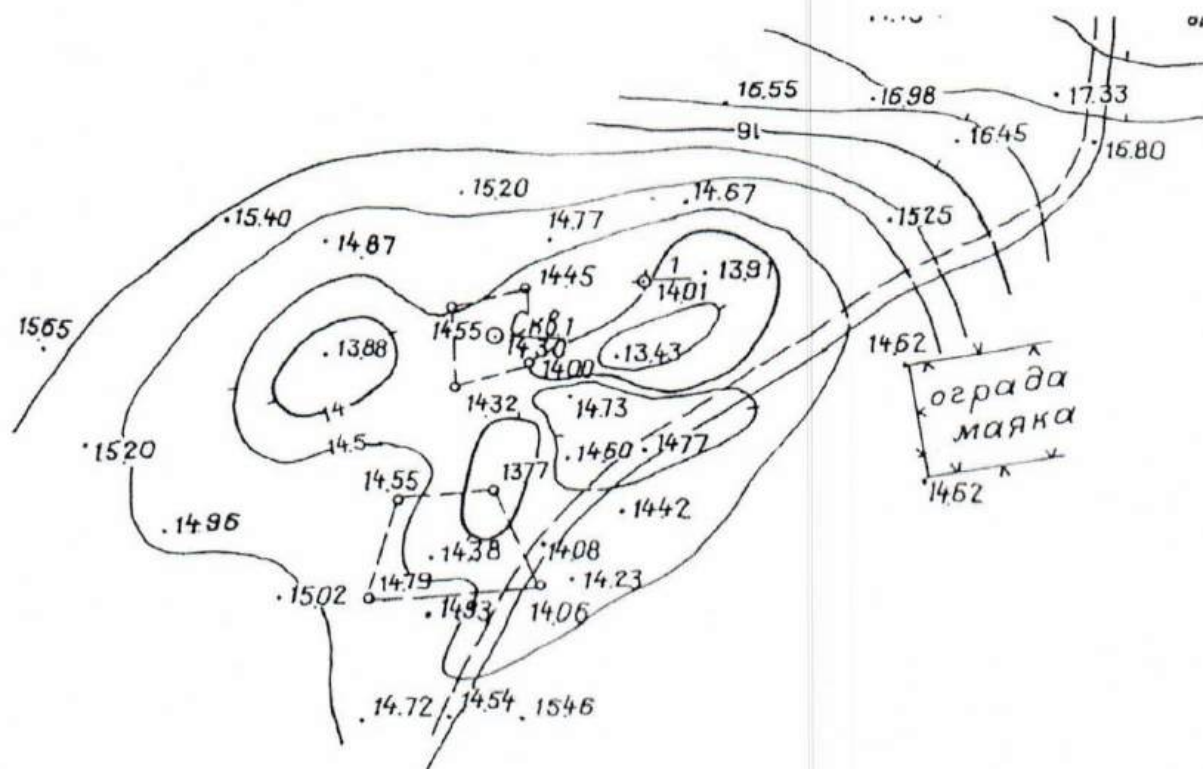


Приложение № 3

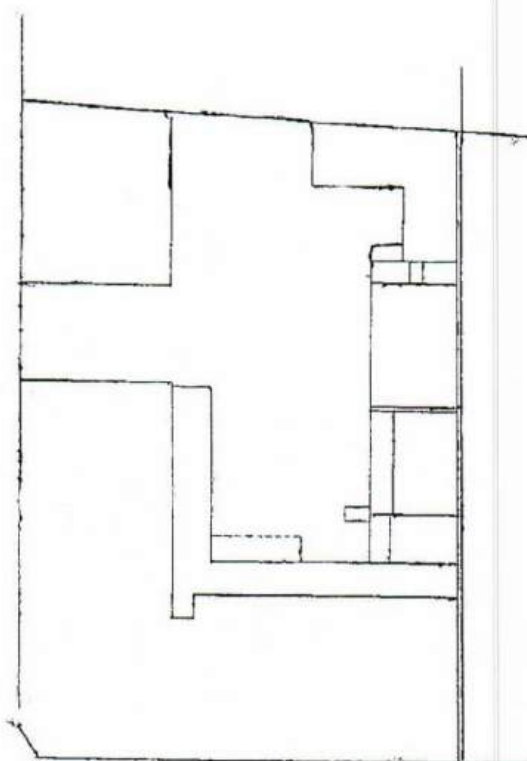
к постановлению службы
государственной охраны объектов
культурного наследия
Астраханской области
от «30» 11 2018 № 09-П



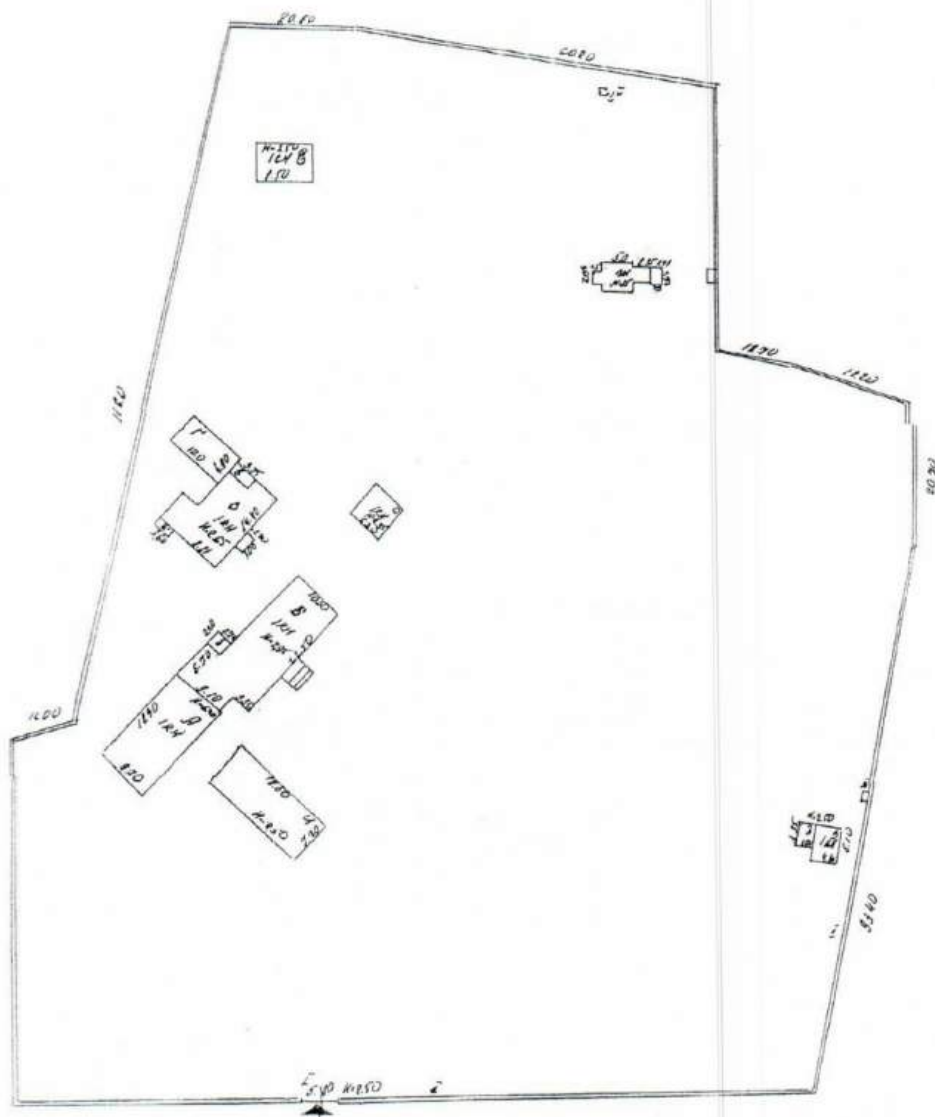
Приложение № 4
к постановлению службы
государственной охраны
объектов культурного наследия
Астраханской области
от «30» 11 2018 № 09-П



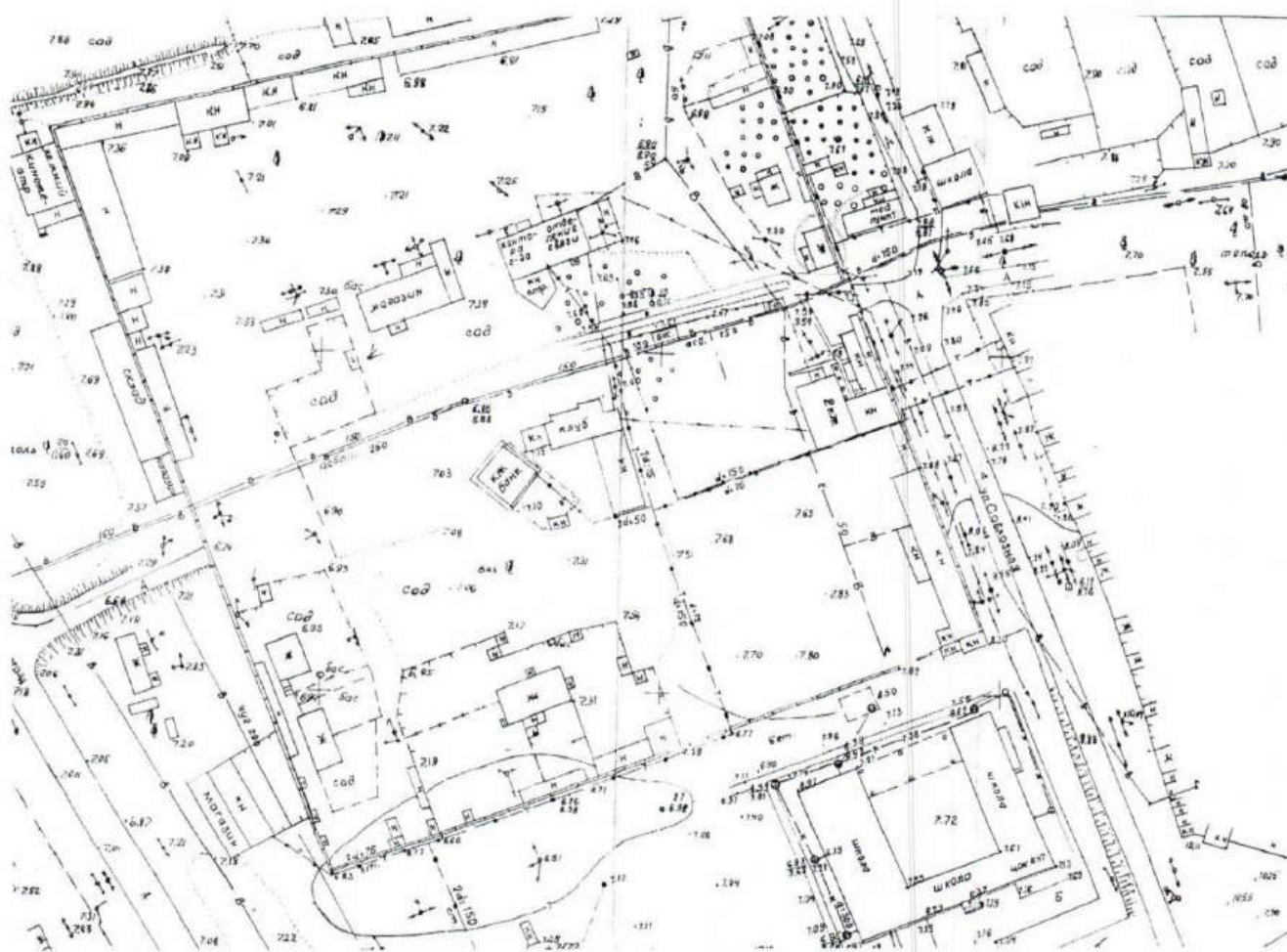
Приложение № 5
к постановлению службы
государственной охраны
объектов культурного наследия
Астраханской области
от «30» 11 2018 № 09-П



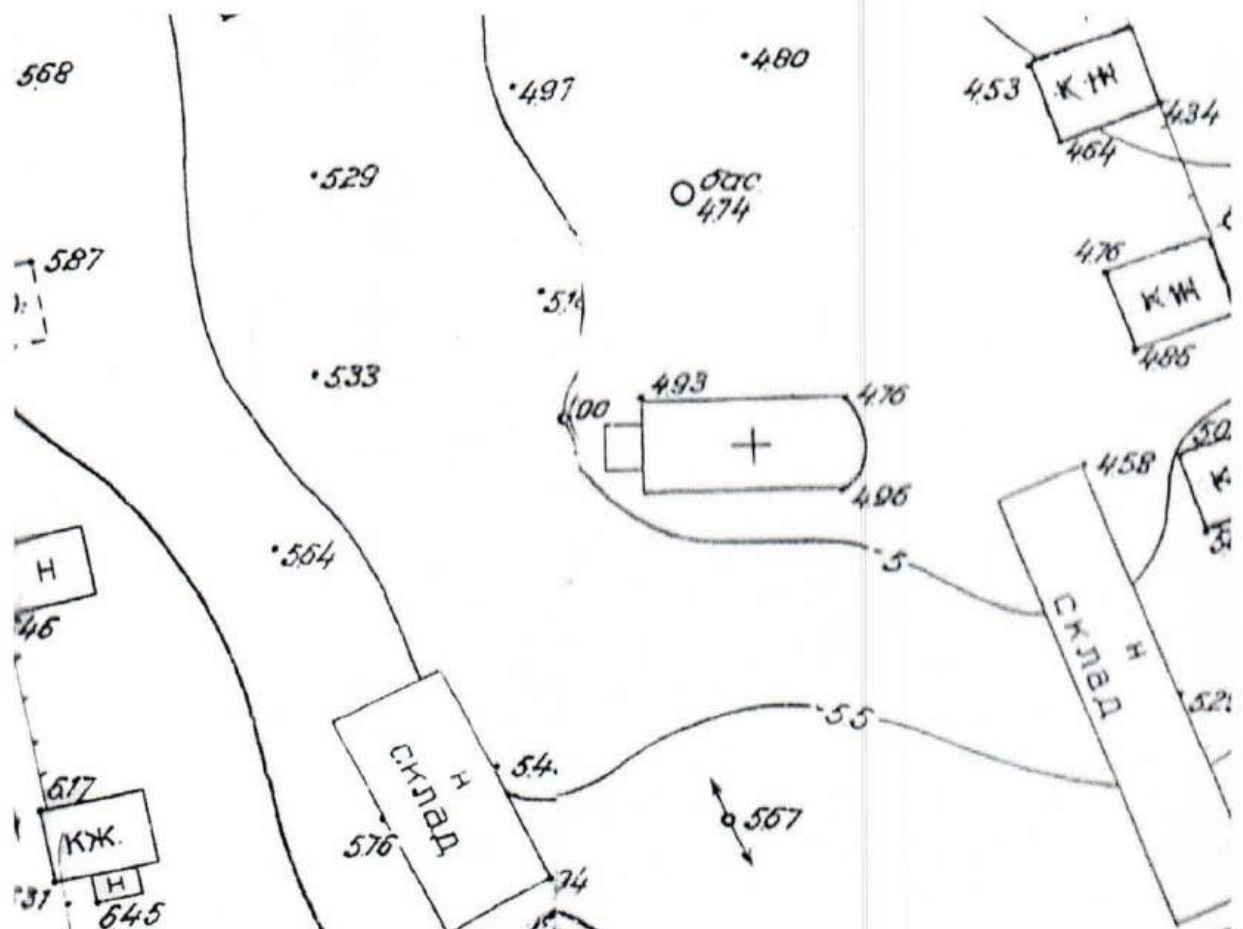
Приложение № 6
к постановлению службы
государственной охраны
объектов культурного наследия
Астраханской области
от «30» 11 2018 № 09-П



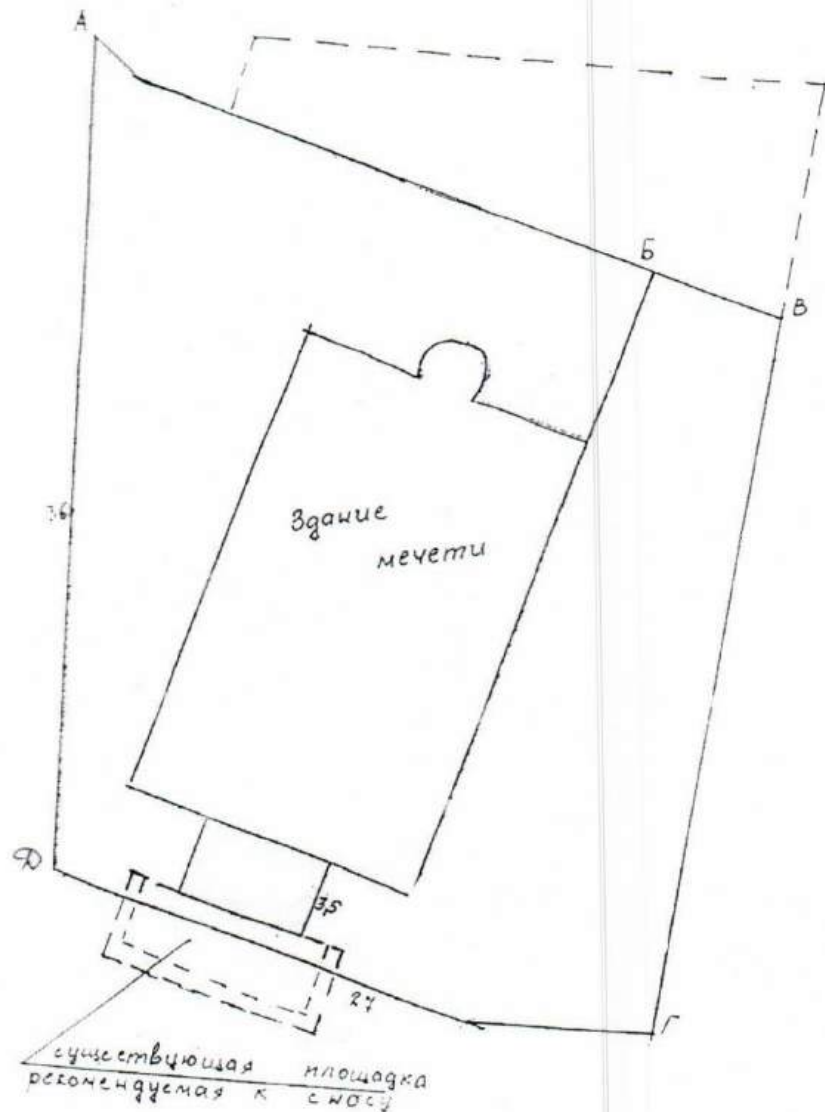
Приложение № 8
к постановлению службы
государственной охраны
объектов культурного наследия
Астраханской области
от «30» 11 2018 № 09-П



Приложение № 9
к постановлению службы
государственной охраны объектов
культурного наследия
Астраханской области
от «30» 11 2018 № 09-П

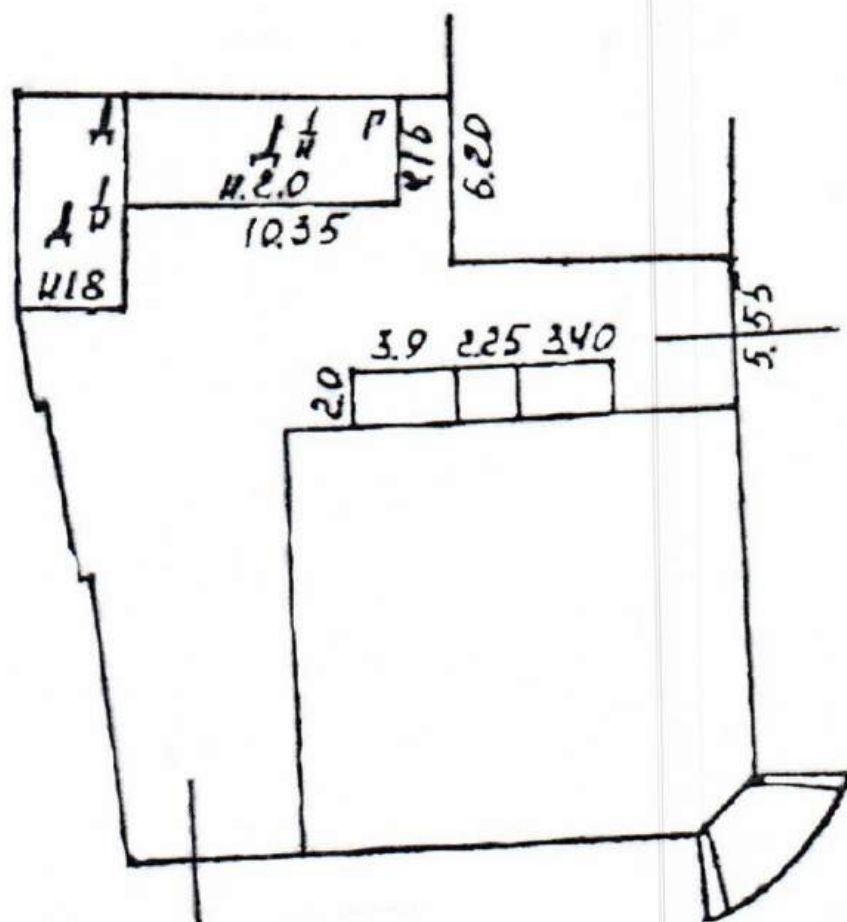


Приложение № 10
к постановлению службы
государственной охраны объектов
культурного наследия
Астраханской области
от «30» 11 2018 № 09-П



Описание границ смежных земель
от А до Б - земли Черемухинского рыбхоза
от Б до В - земли пр. Стукаловой
от В до Г - земли Жилкомхоза
от Г до Д - ул. К. Маркса (тротуар)
от Д до А - ул. Мира

Приложение № 11
к постановлению службы
государственной охраны
объектов культурного наследия
Астраханской области
от «30» 11 2018 № 09-П



Hand-drawn site plan of a building complex. The plan shows several rectangular buildings and a large irregular plot. Dimensions are given in meters (m).

Top Left Building: Dimensions 12.50 (width) and 10.30 (length). Area calculation: $12.50 \times 10.30 = 128.75$. A small rectangular structure is attached to the right side with dimensions 4.60 (width) and 3.90 (length). Area calculation: $4.60 \times 3.90 = 17.94$. The total area for this section is $128.75 + 17.94 = 146.69$.

Top Right Building: Dimensions 4.60 (width) and 3.90 (length). Area calculation: $4.60 \times 3.90 = 17.94$.

Central Building: Dimensions 10.80 (width) and 14.60 (length). Area calculation: $10.80 \times 14.60 = 157.68$.

Bottom Left Building: Dimensions 6.50 (width) and 3.50 (length). Area calculation: $6.50 \times 3.50 = 22.75$.

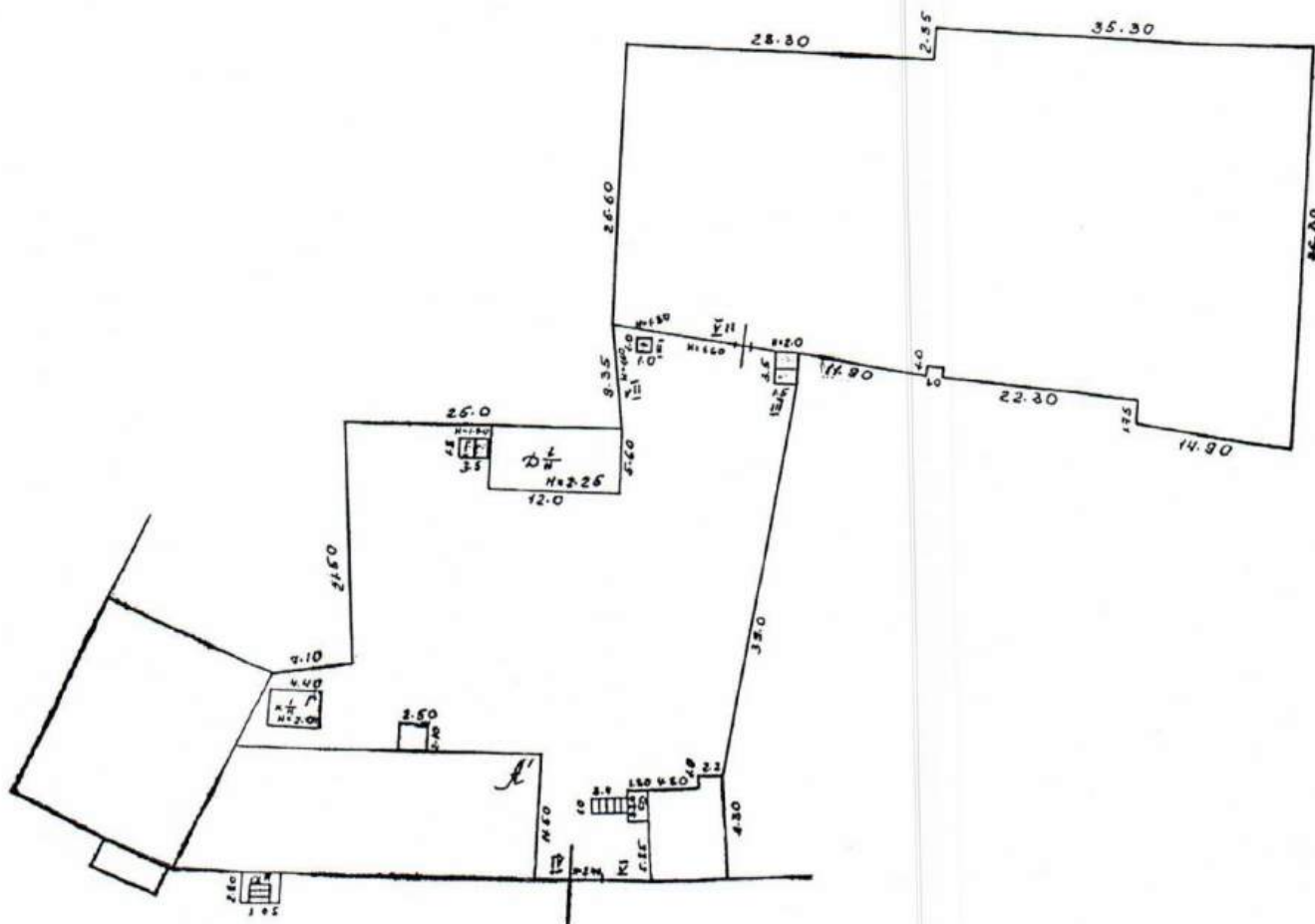
Bottom Right Building: Dimensions 4.80 (width) and 3.50 (length). Area calculation: $4.80 \times 3.50 = 16.80$.

Large Irregular Plot: The plot is bounded by a line with segments of 19.90, 33.15, and 28.20. The area of this plot is calculated as $19.90 \times 33.15 \times 28.20 = 187.66$.

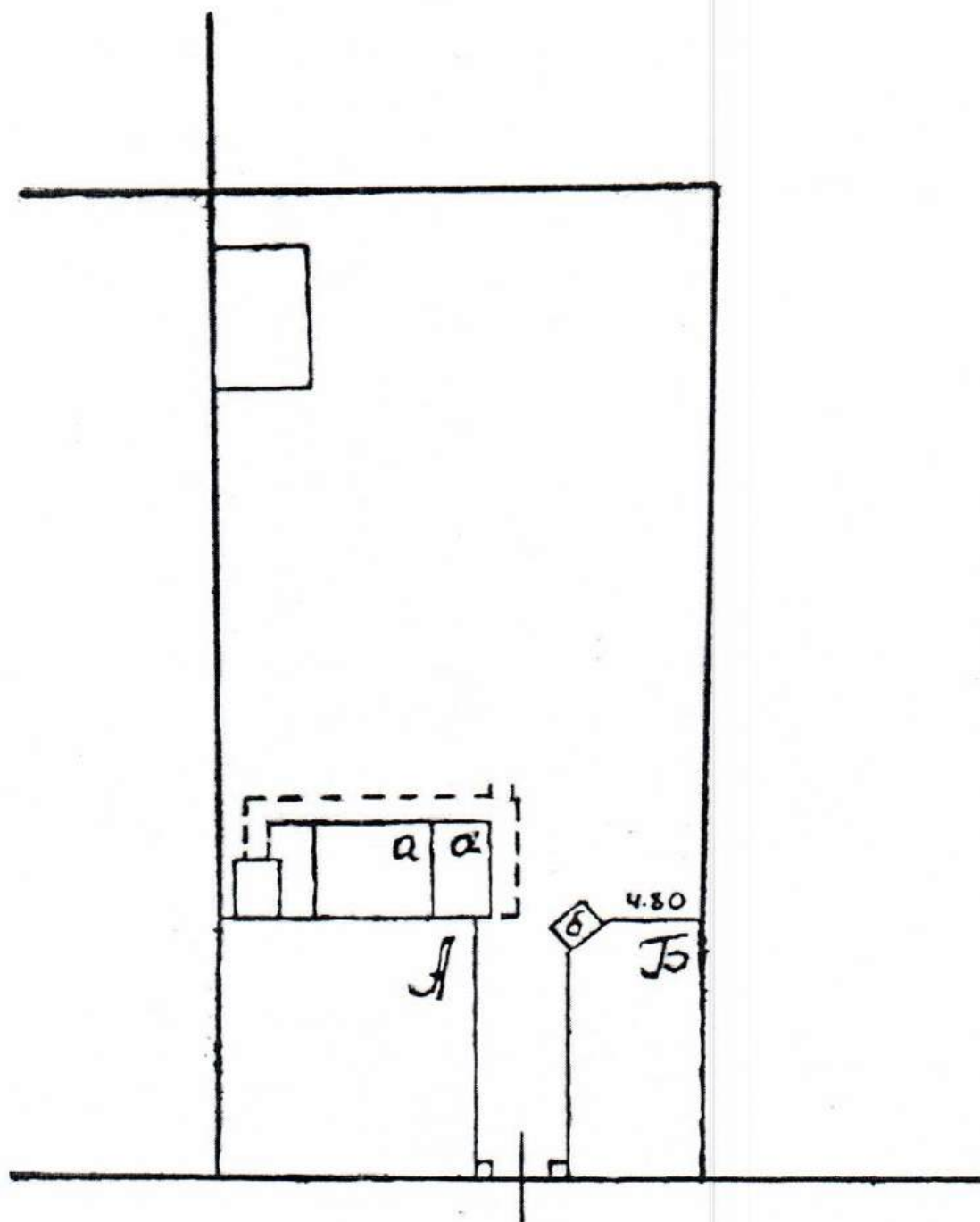
Small Building at Bottom Right: Dimensions 2.60 (width) and 1.85 (length). Area calculation: $2.60 \times 1.85 = 4.81$.

Other Dimensions: The top boundary of the plot is 85.40. The right boundary is 12.30. The bottom boundary is 12.50. The left boundary is 12.50. The total area of the plot is $146.69 + 17.94 + 157.68 + 22.75 + 16.80 + 187.66 + 4.81 = 554.53$.

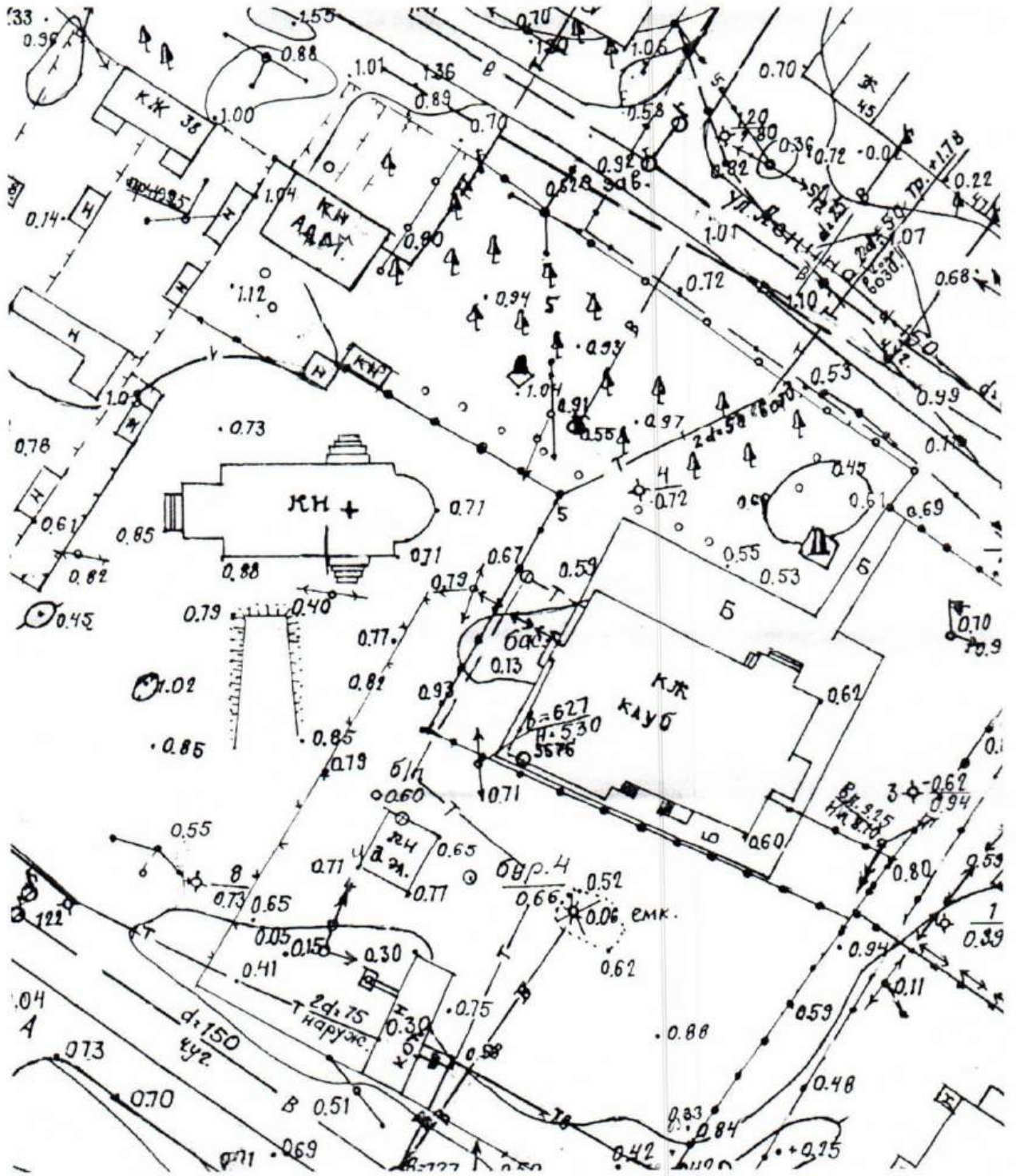
Приложение № 13
к постановлению службы
государственной охраны
объектов культурного наследия
Астраханской области
от «30» 11 2018 № 09-П




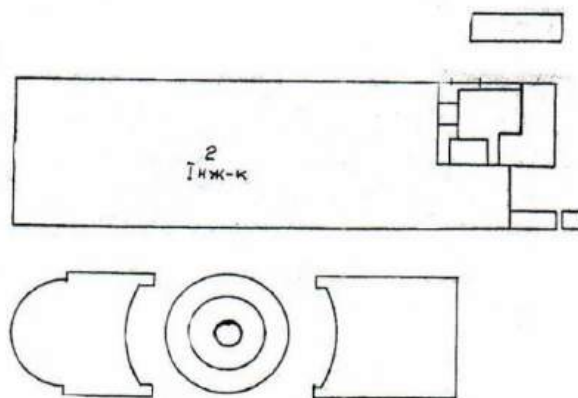
Приложение № 14
к постановлению службы
государственной охраны
объектов культурного наследия
Астраханской области
от «30» 11 2018 № 09-П



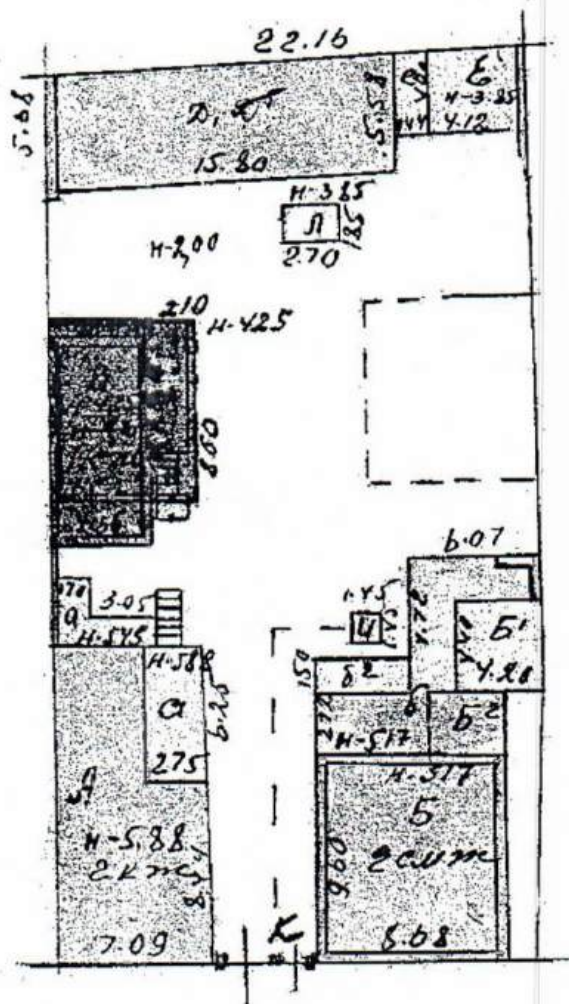
Приложение № 15
к постановлению службы
государственной охраны
объектов культурного наследия
Астраханской области
от «30» 11 2018 № 09-П



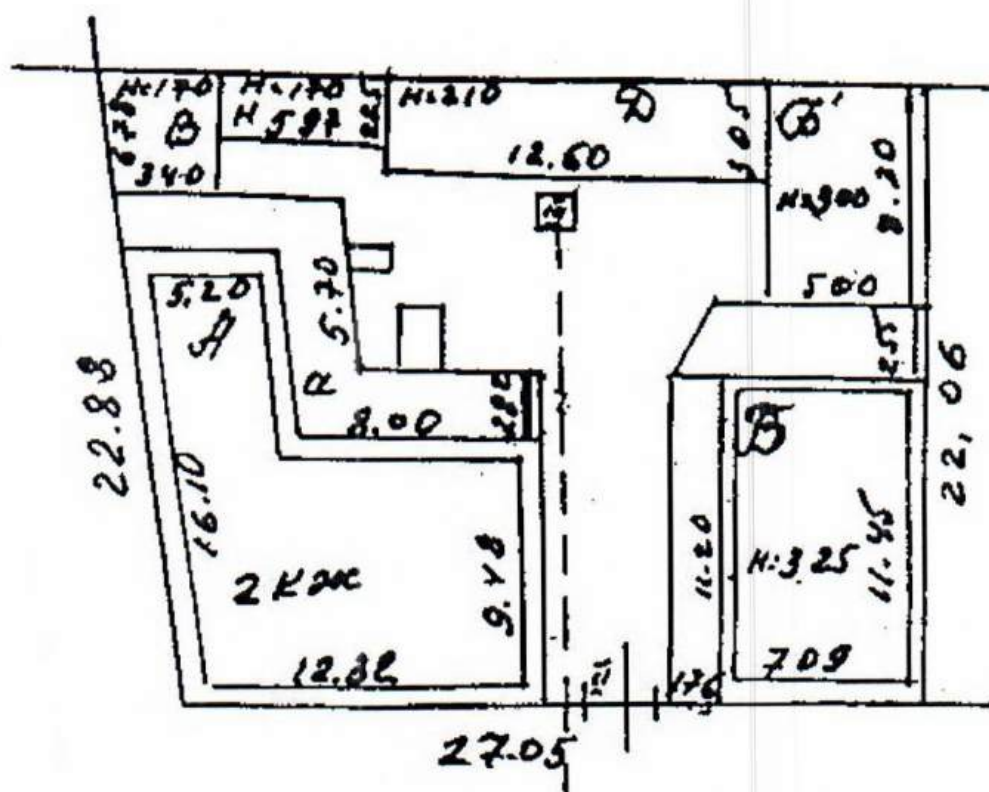
Приложение № 17
к постановлению службы
государственной охраны
объектов культурного наследия
Астраханской области
от «30» 11 2018 № 09-П



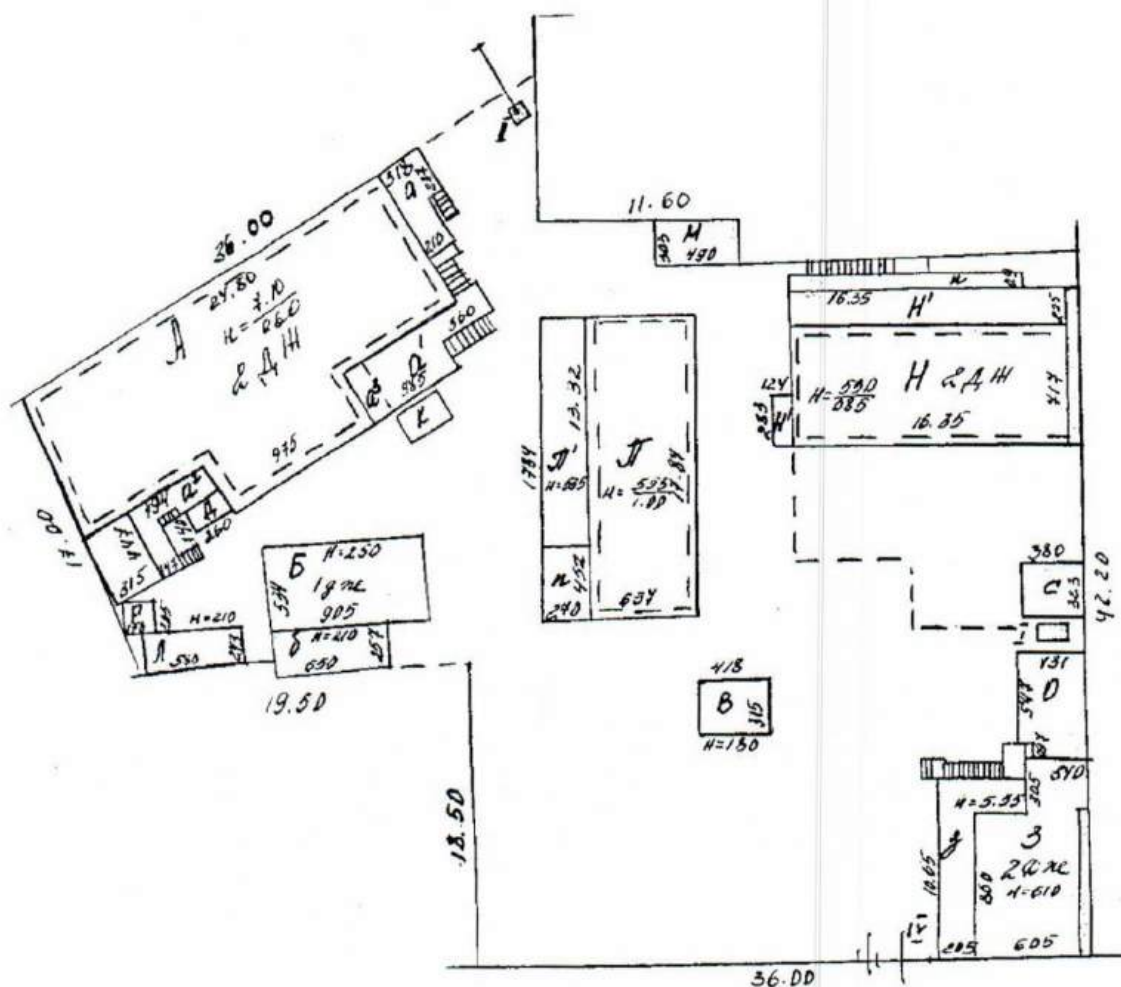
Приложение № 19
к постановлению службы
государственной охраны
объектов культурного наследия
Астраханской области
от «30» 11 2018 № 09-П



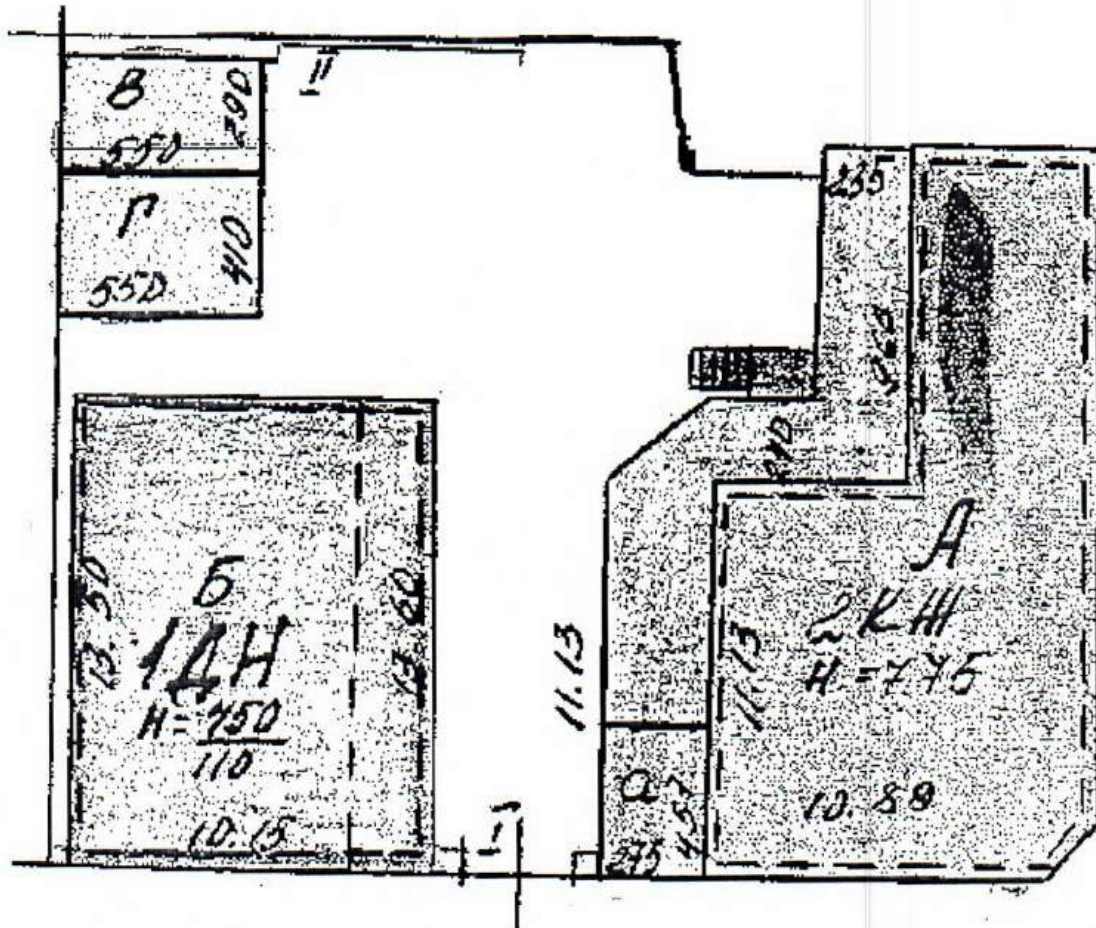
Приложение № 20
к постановлению службы
государственной охраны
объектов культурного наследия
Астраханской области
от «30» 11 2018 № 09-П



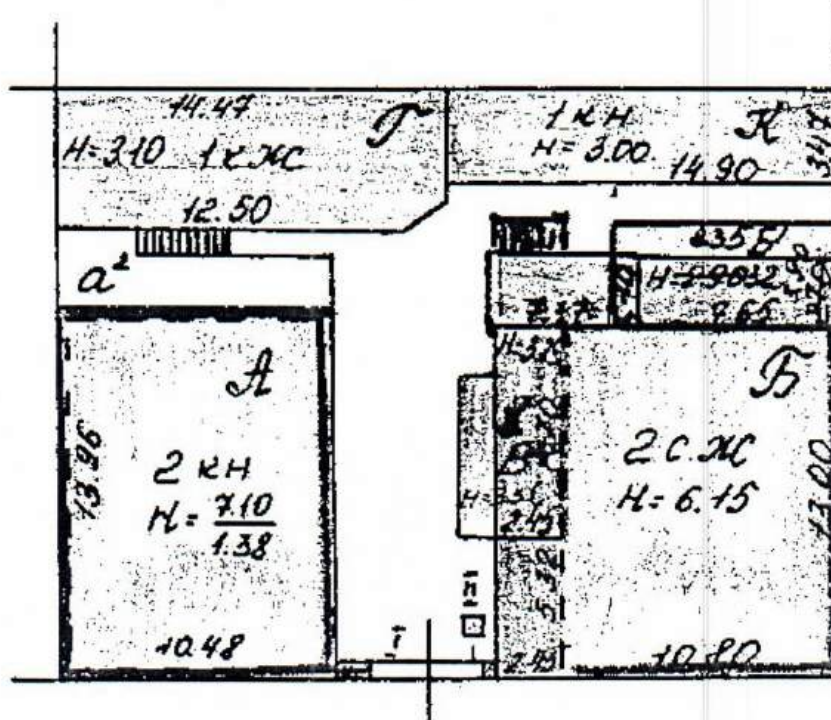
Приложение № 21
к постановлению службы
государственной охраны
объектов культурного наследия
Астраханской области
от «30» 11 2018 № 09-П



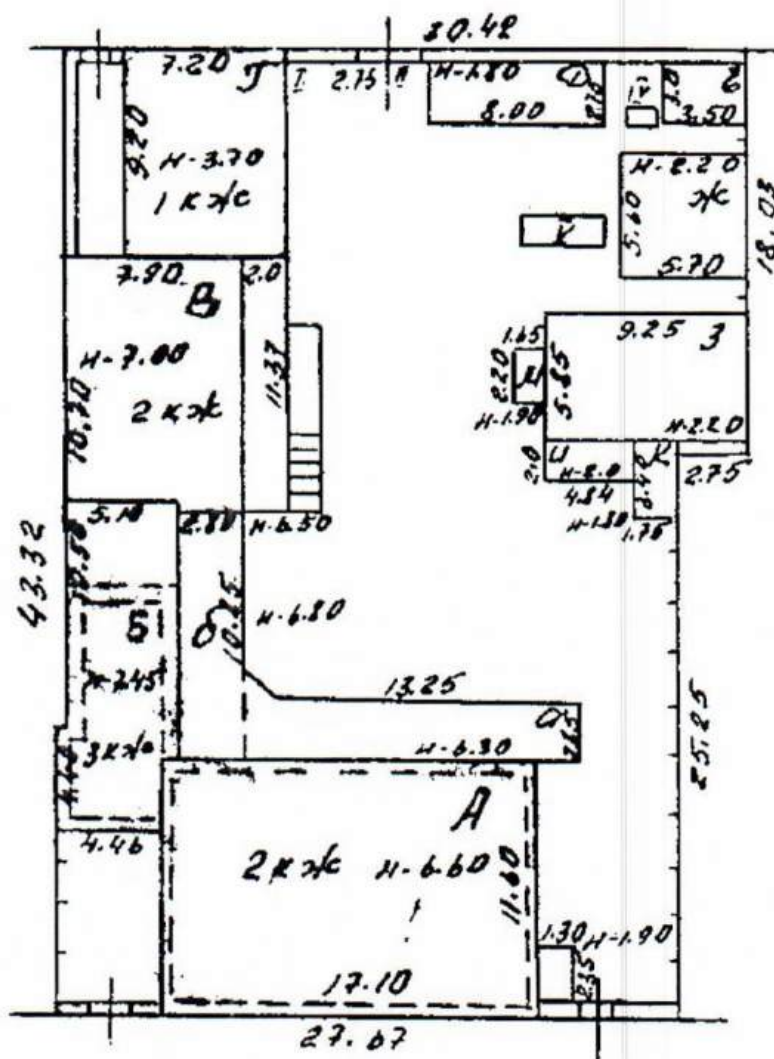
Приложение № 22
к постановлению службы
государственной охраны
объектов культурного наследия
Астраханской области
от «30» 11 2018 № 09-П



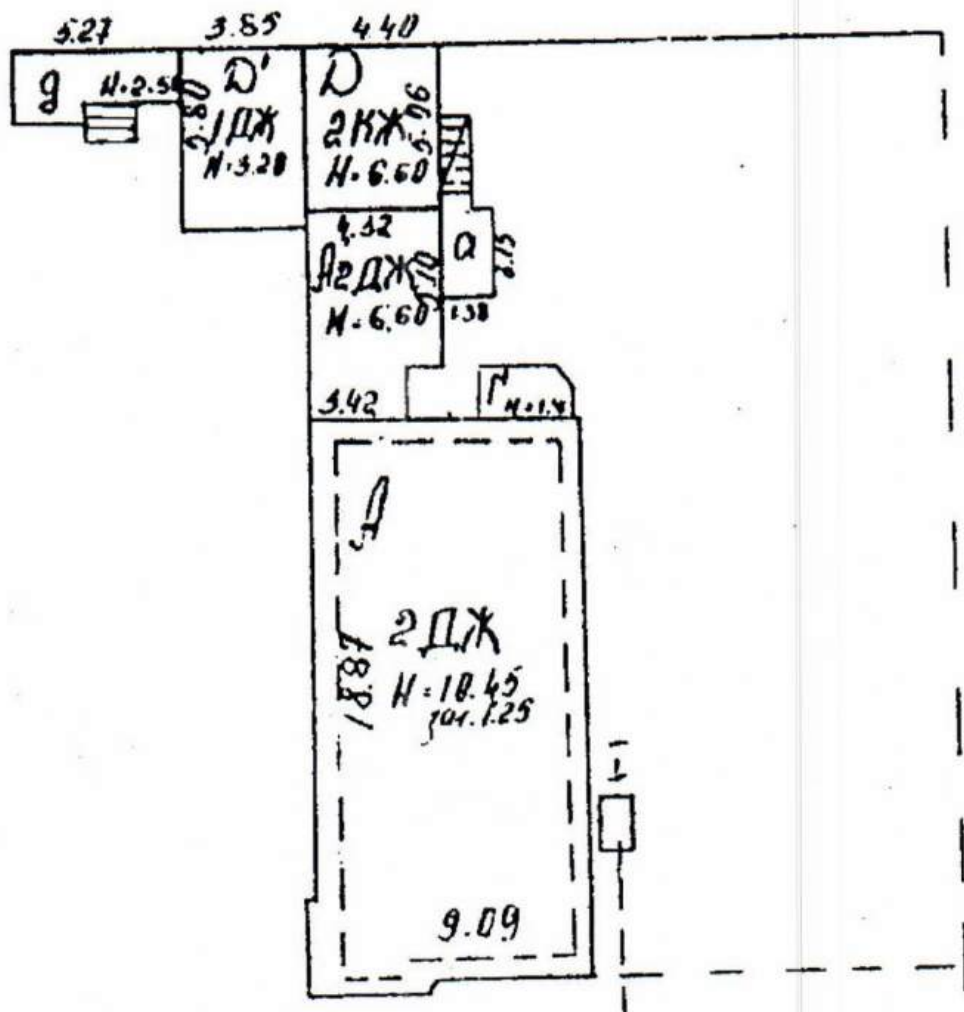
Приложение № 24
к постановлению службы
государственной охраны
объектов культурного наследия
Астраханской области
от «30» 11 2018 № 09-П



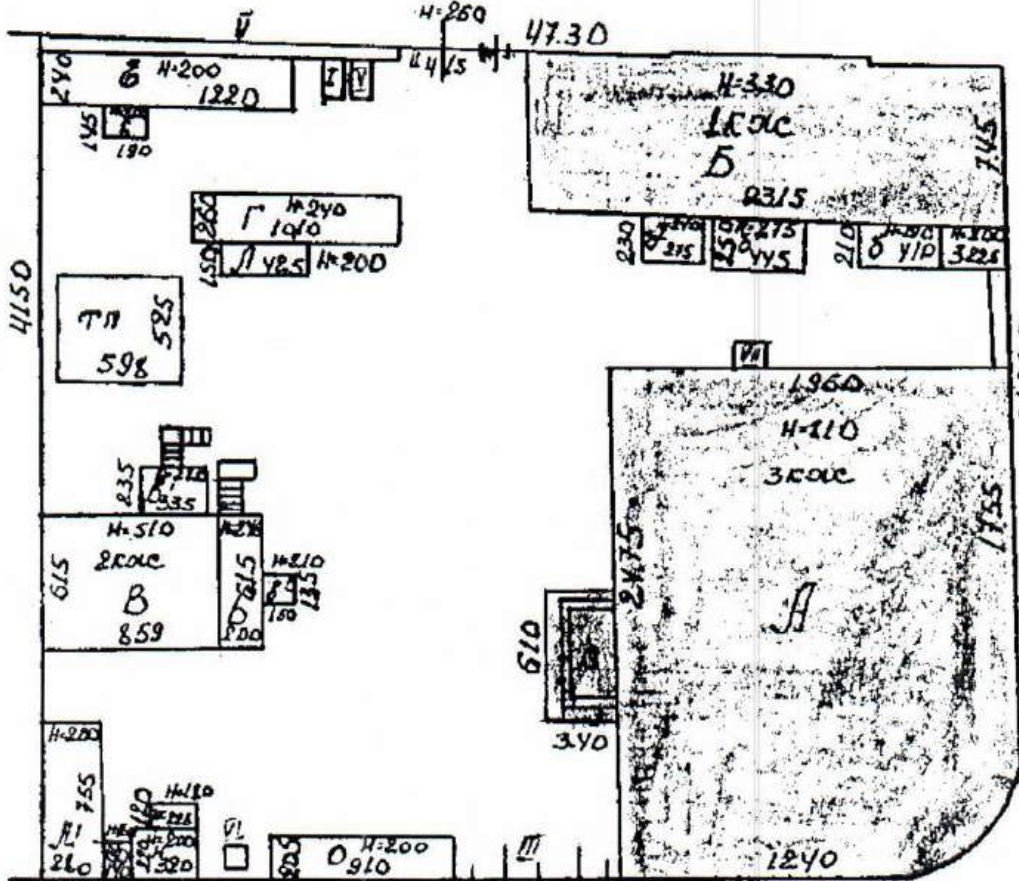
Приложение № 25
к постановлению службы
государственной охраны
объектов культурного наследия
Астраханской области
от «30» 11 2018 № 09-П



Приложение № 26
к постановлению службы
государственной охраны
объектов культурного наследия
Астраханской области
от «30» 11 2018 № 09-П

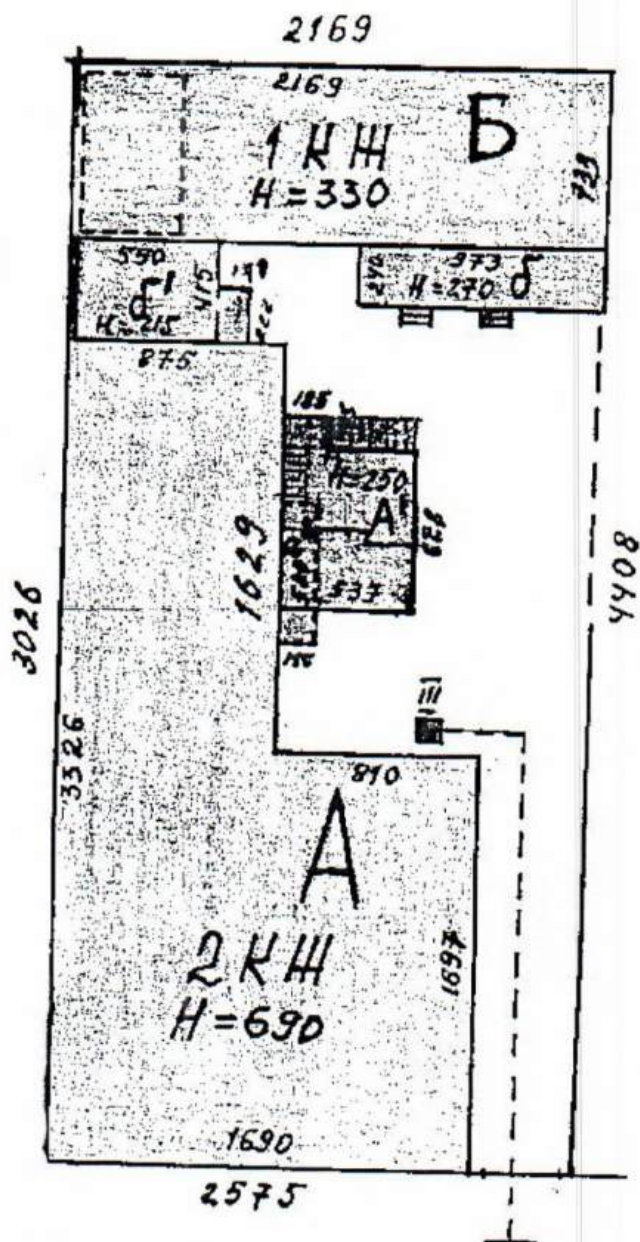


от « 30 » 11 2018 № 09-П

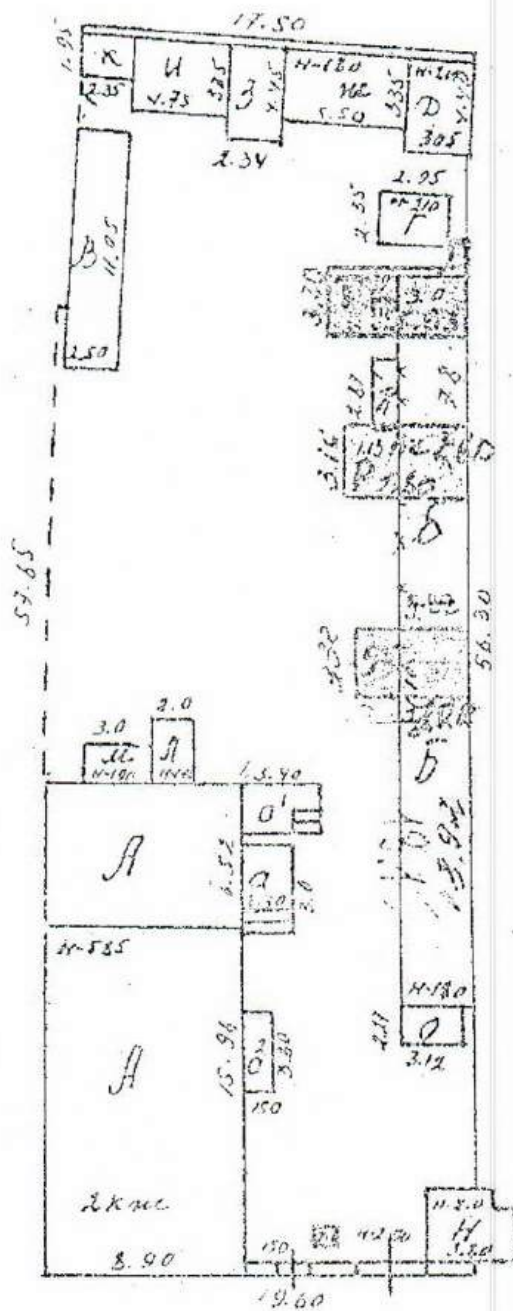


A hand-drawn diagram of a rectangular plot. The overall dimensions are 1203 (width) and 2519 (height). The plot is divided into several sections. On the left, a vertical strip is labeled 2519. Inside this strip, a small square is labeled 5, with dimensions 477 and 221. Below this, a larger area is labeled 1100. To the right of this, a vertical strip is labeled 557, with dimensions 480 and 110. Further right, a vertical strip is labeled 1100, with dimensions 1100 and 110. On the far right, a vertical strip is labeled 3136, with dimensions 4220 and 740. The bottom of the plot is labeled 2413. There are also some handwritten notes like '2500K' and 'H=720' near the bottom left.

Приложение № 30
к постановлению службы
государственной охраны
объектов культурного наследия
Астраханской области
от «30» 11 2017 № 09-П



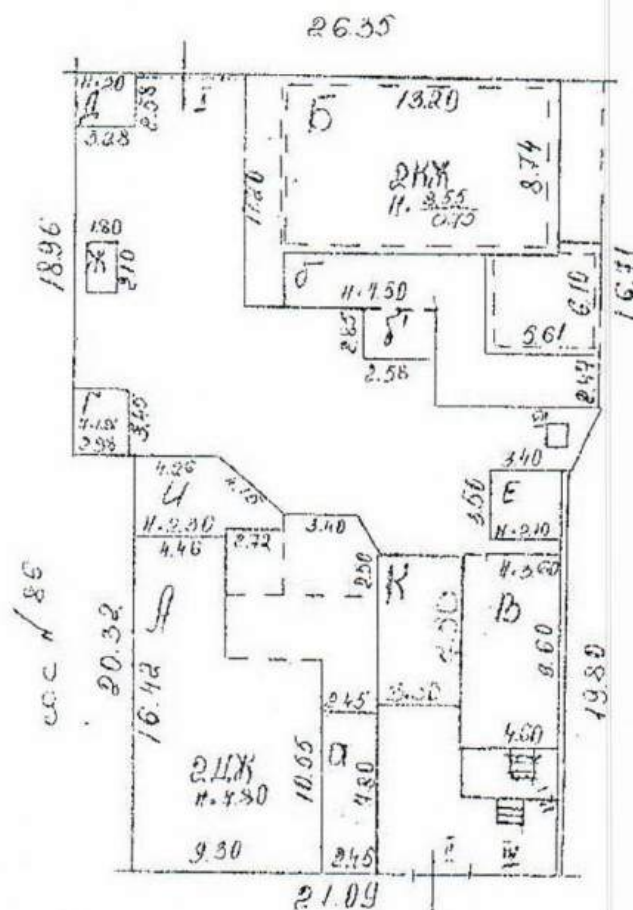
ОТ «30» 11 2018 №09 -П



от « 30 » 11 2018 № 09-17



Приложение № 34
к постановлению службы
государственной охраны
объектов культурного наследия
Астраханской области
от «30» 11 2018 № 09-П



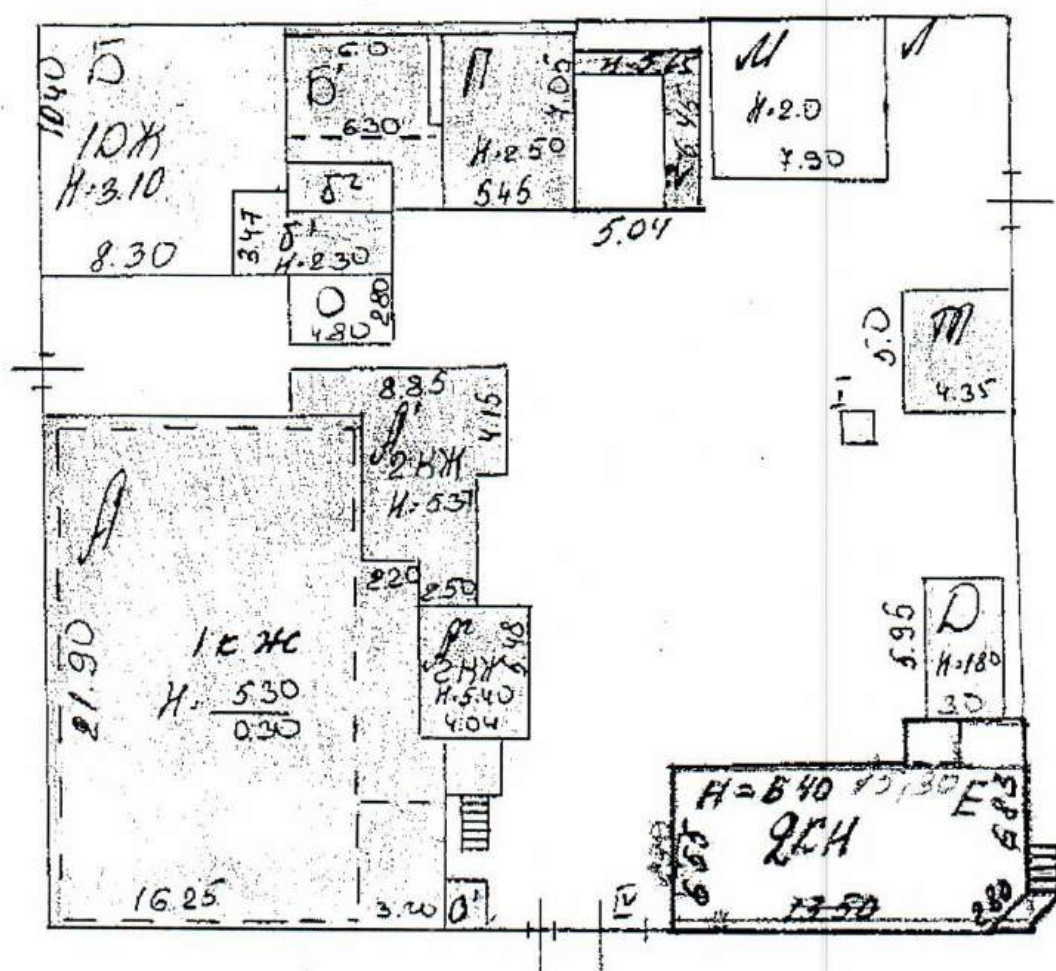
от «30» 11 2018 № 09-П



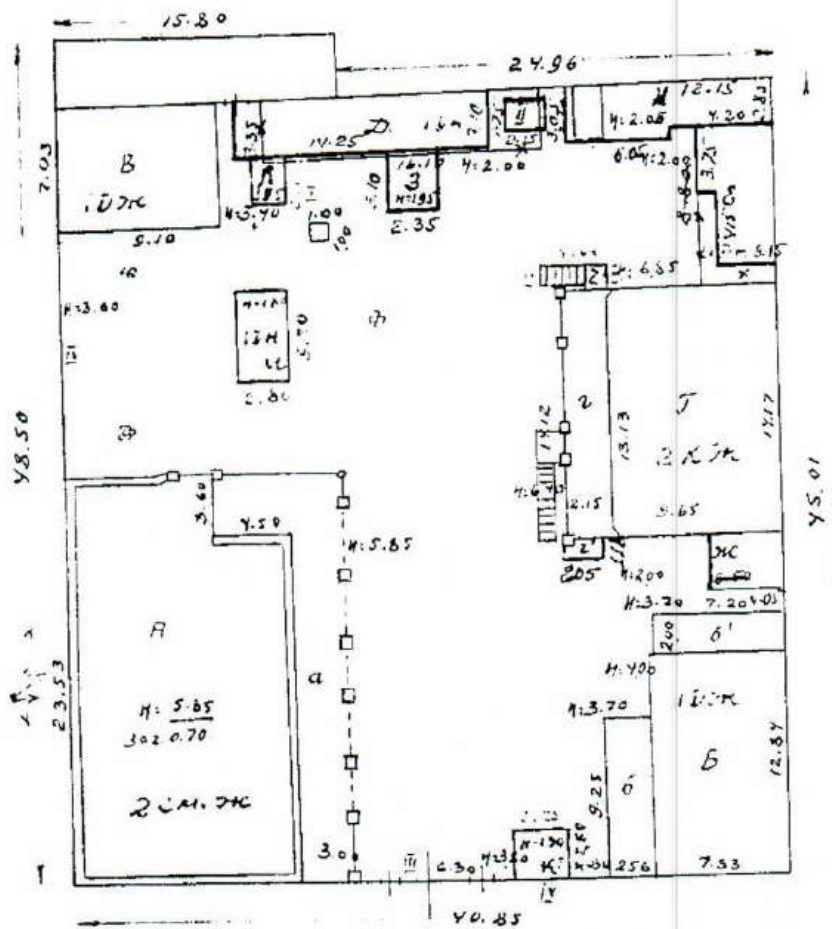
от «30» 11 2018 № 09-П



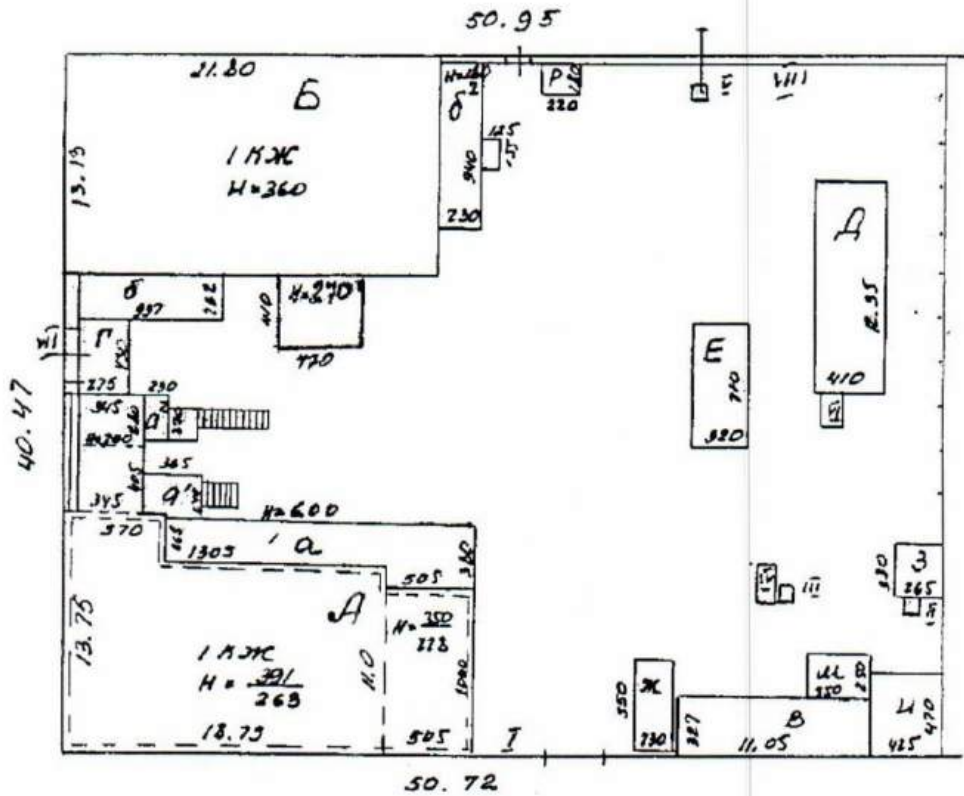
к постановлению службы
государственной охраны
объектов культурного наследия
Астраханской области
от «30» 11 2018 № 09-П



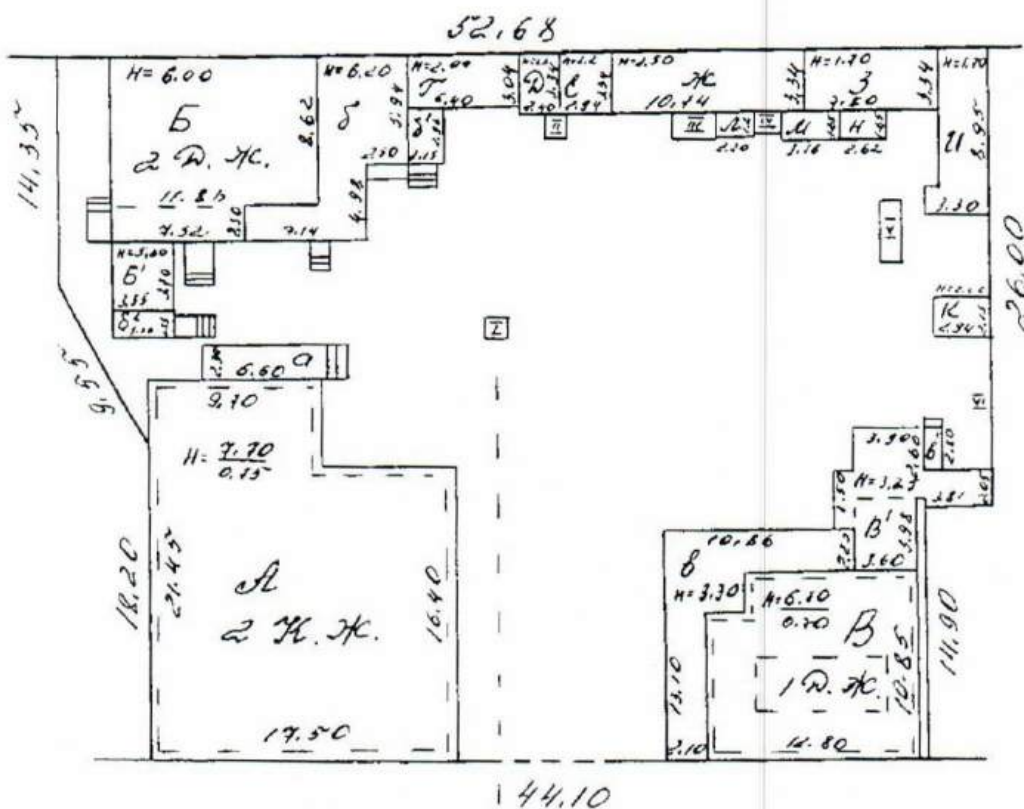
Приложение № 38
к постановлению службы
государственной охраны
объектов культурного наследия
Астраханской области
от «30» 11 2018 № 09-П



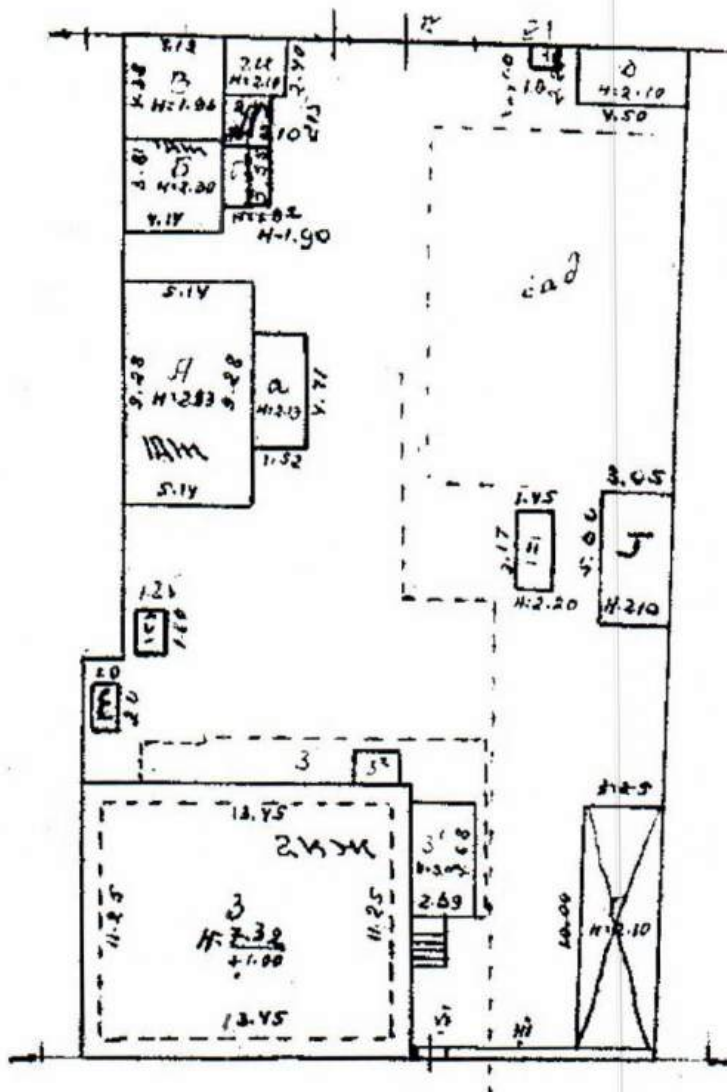
Приложение № 39
к постановлению службы
государственной охраны
объектов культурного наследия
Астраханской области
от «30» 11 2018 № 09-П



Приложение № 40
к постановлению службы
государственной охраны
объектов культурного наследия
Астраханской области
от «30» 11 2018 № 09-11



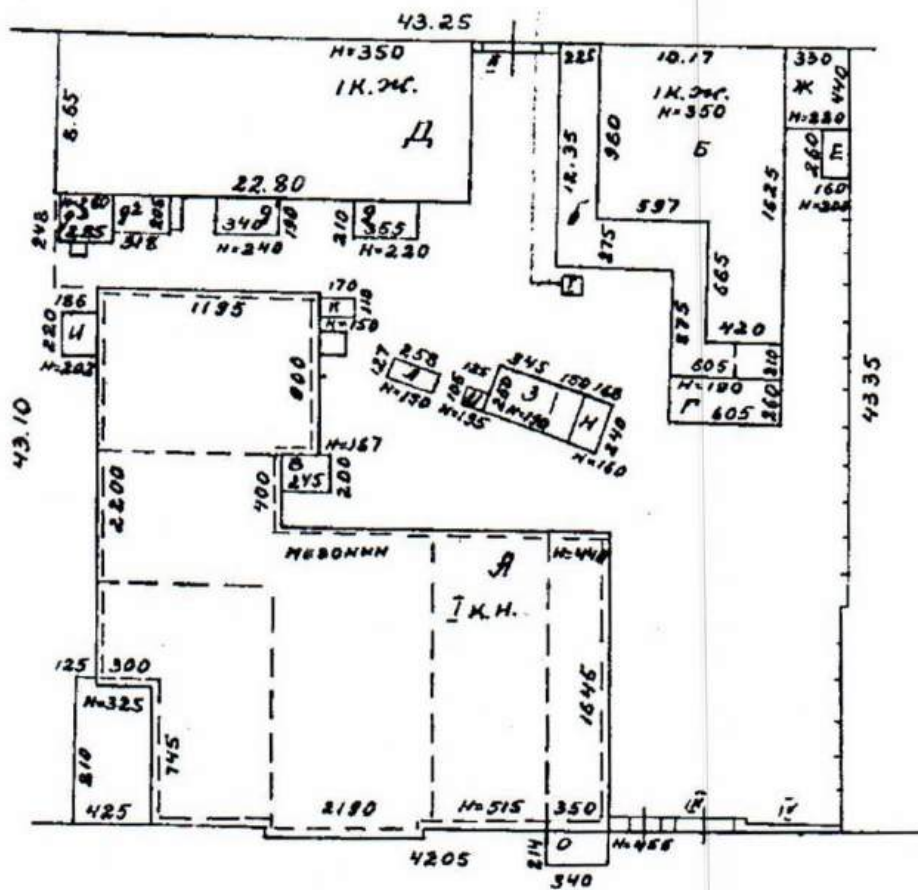
Приложение № 41
к постановлению службы
государственной охраны
объектов культурного наследия
Астраханской области
от «30» 11 2018 № 09-П



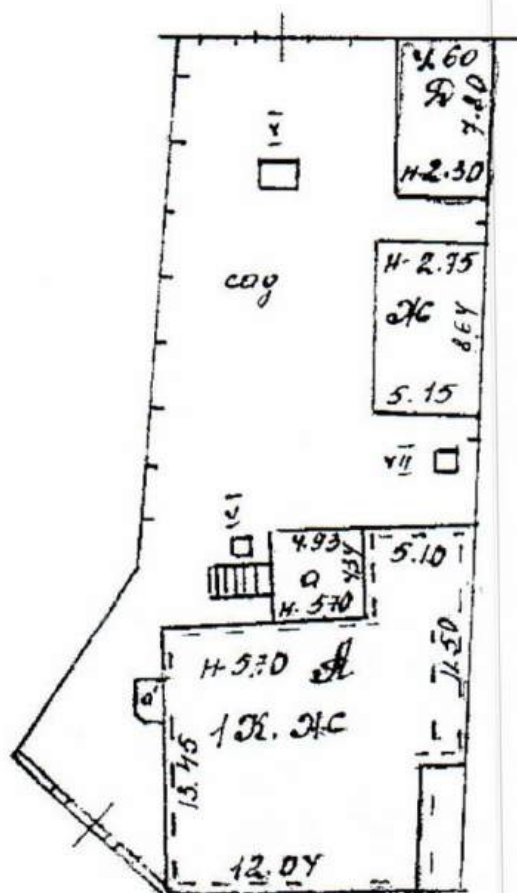
от « 30 » 11 2018 № 09-П



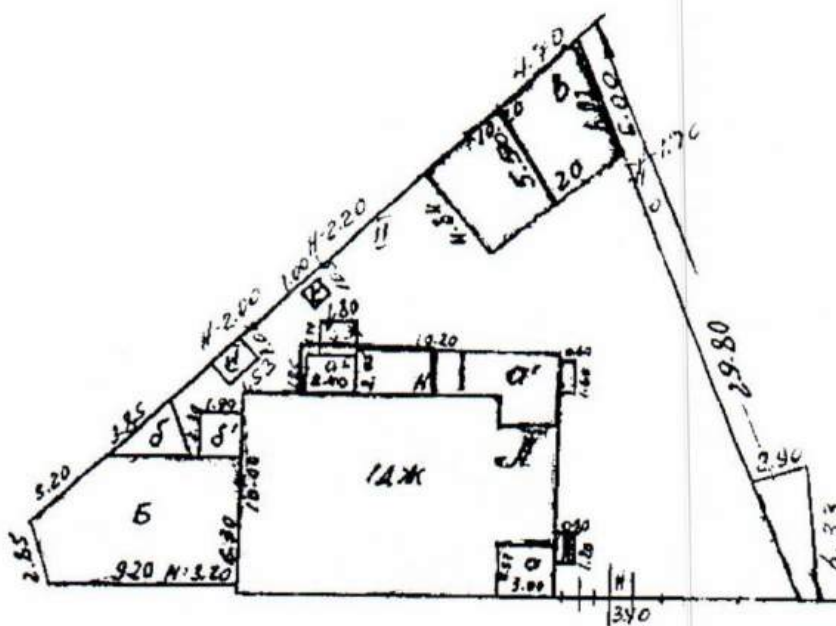
Приложение № 44
к постановлению службы
государственной охраны
объектов культурного наследия
Астраханской области
от «30» 11 2018 № 09-П



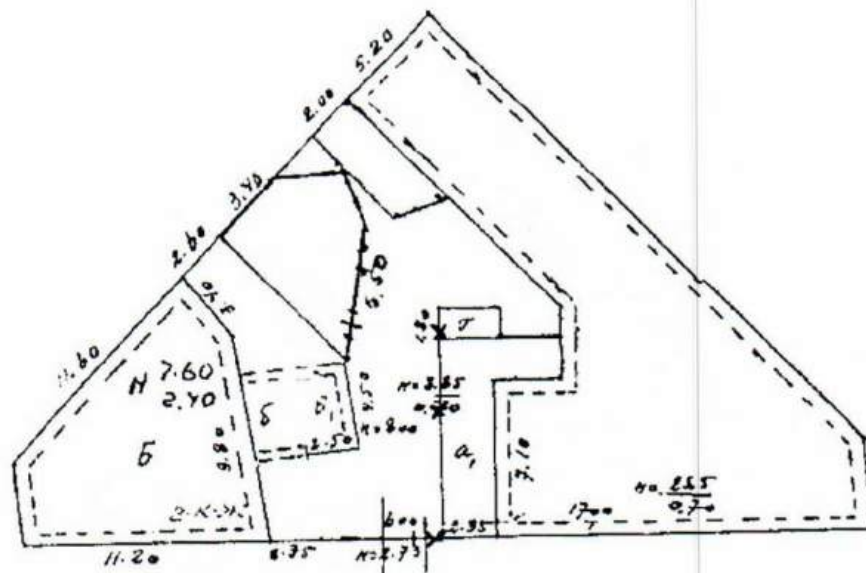
Приложение № 45
к постановлению службы
государственной охраны
объектов культурного наследия
Астраханской области
от «30» 11 2018 № 09-П



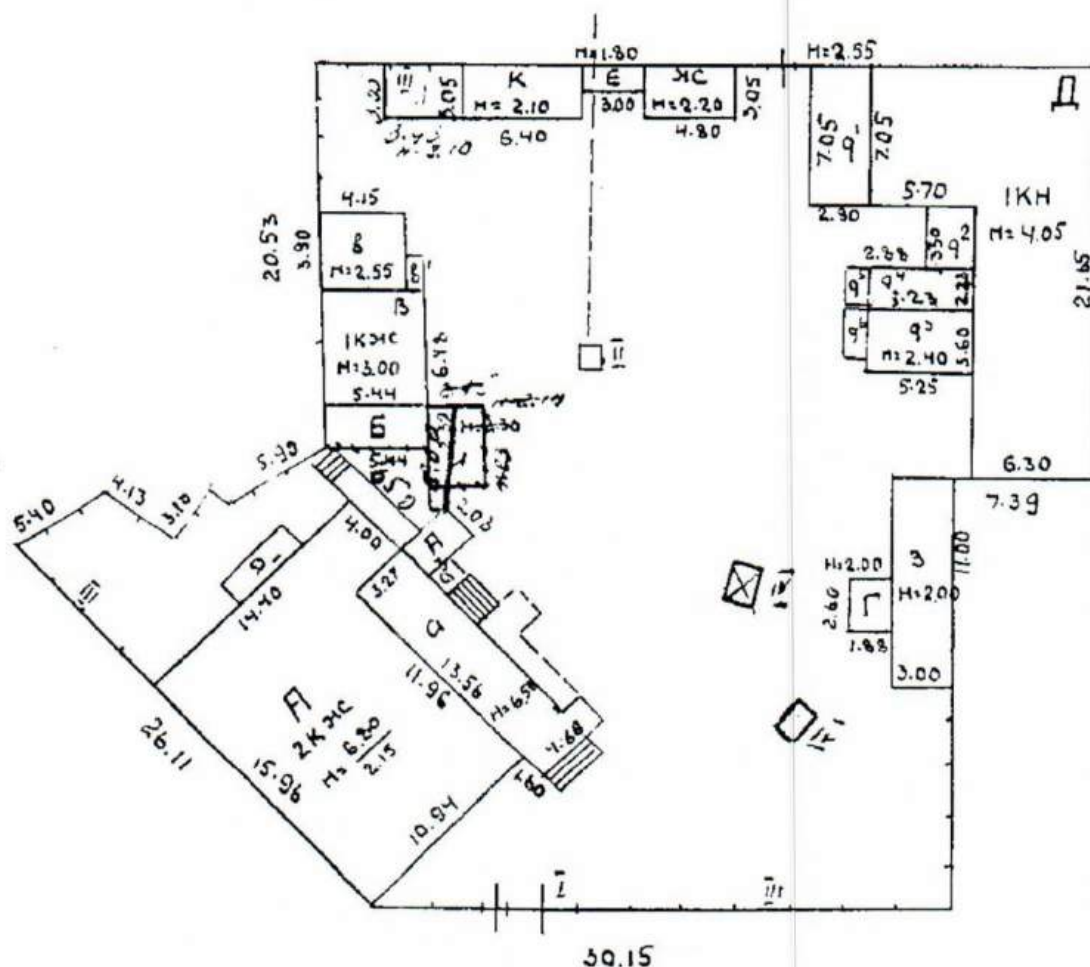
Приложение № 46
к постановлению службы
государственной охраны
объектов культурного наследия
Астраханской области
от «30» 11 2018 № 09-17



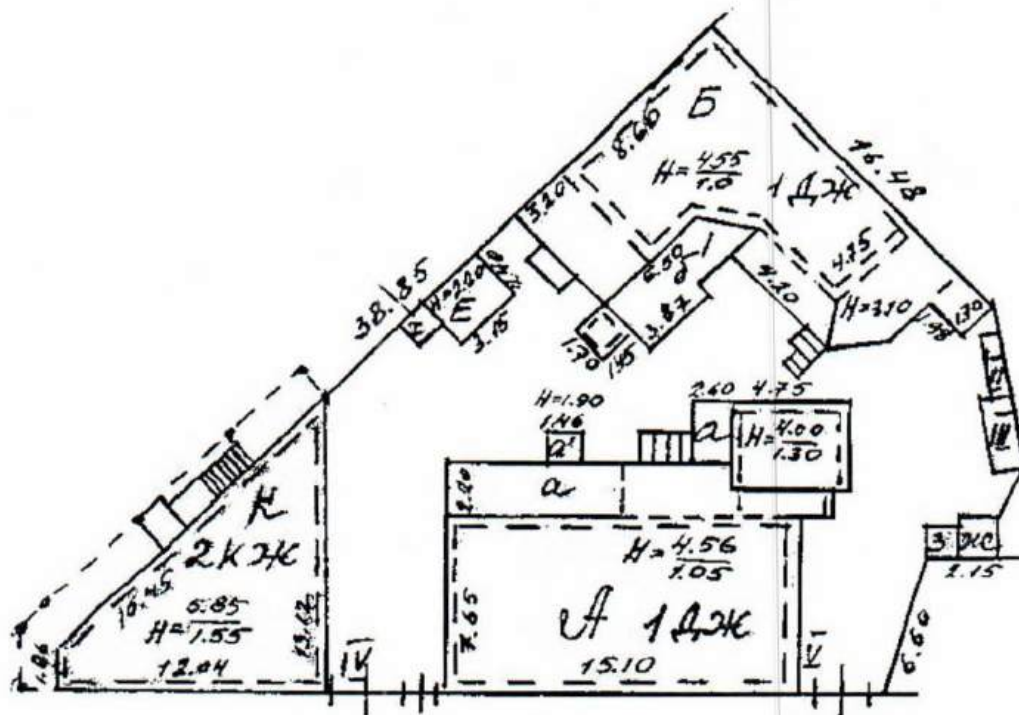
Приложение № 47
к постановлению службы
государственной охраны
объектов культурного наследия
Астраханской области
от «30» 11 2018 № 09-П



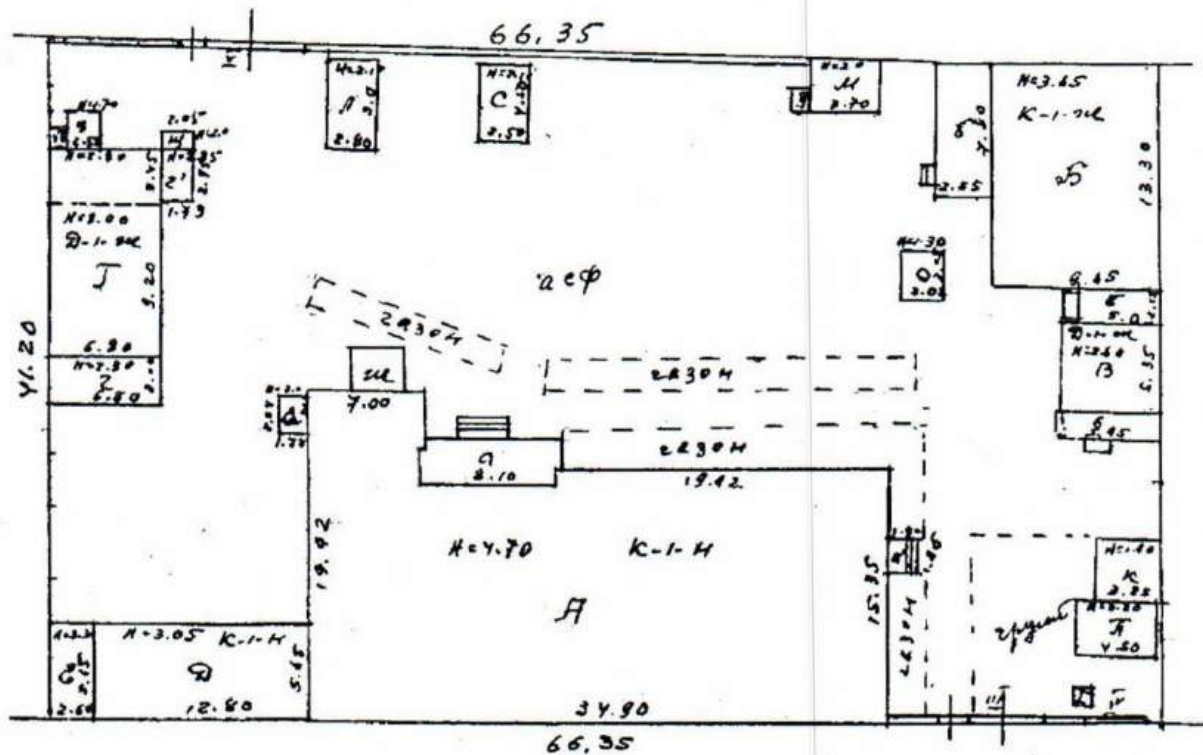
Приложение № 48
к постановлению службы
государственной охраны
объектов культурного наследия
Астраханской области
от «30» 11 2018 № 09-П



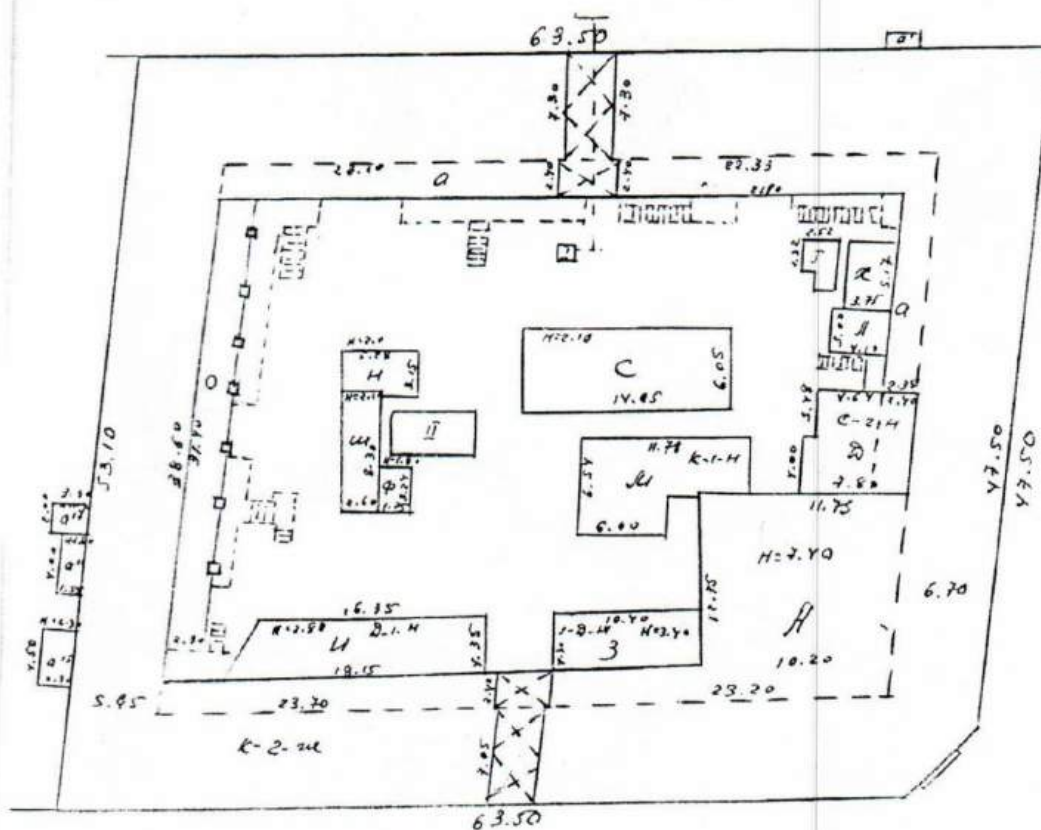
Приложение № 49
к постановлению службы
государственной охраны
объектов культурного наследия
Астраханской области
от «30» 11 2018 № 09-П



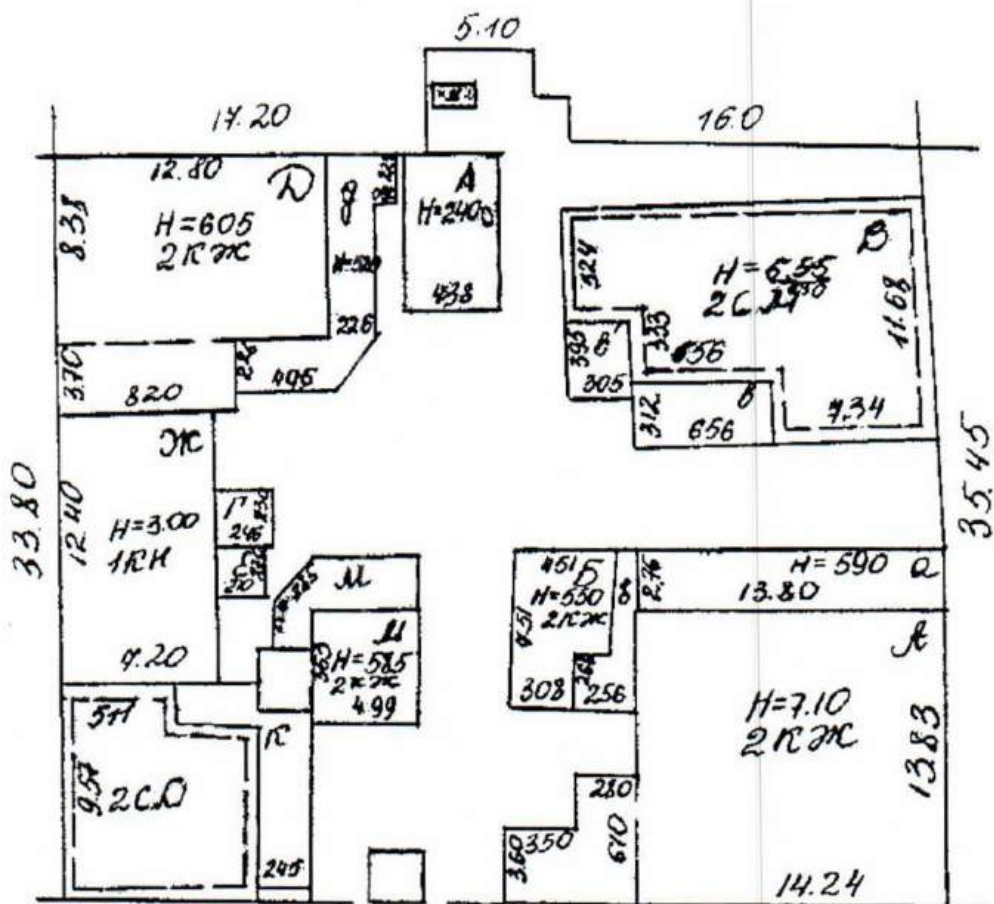
Приложение № 50
к постановлению службы
государственной охраны
объектов культурного наследия
Астраханской области
от «30» 11 2018 № 09-П



от «30» 11 2018 №09-17



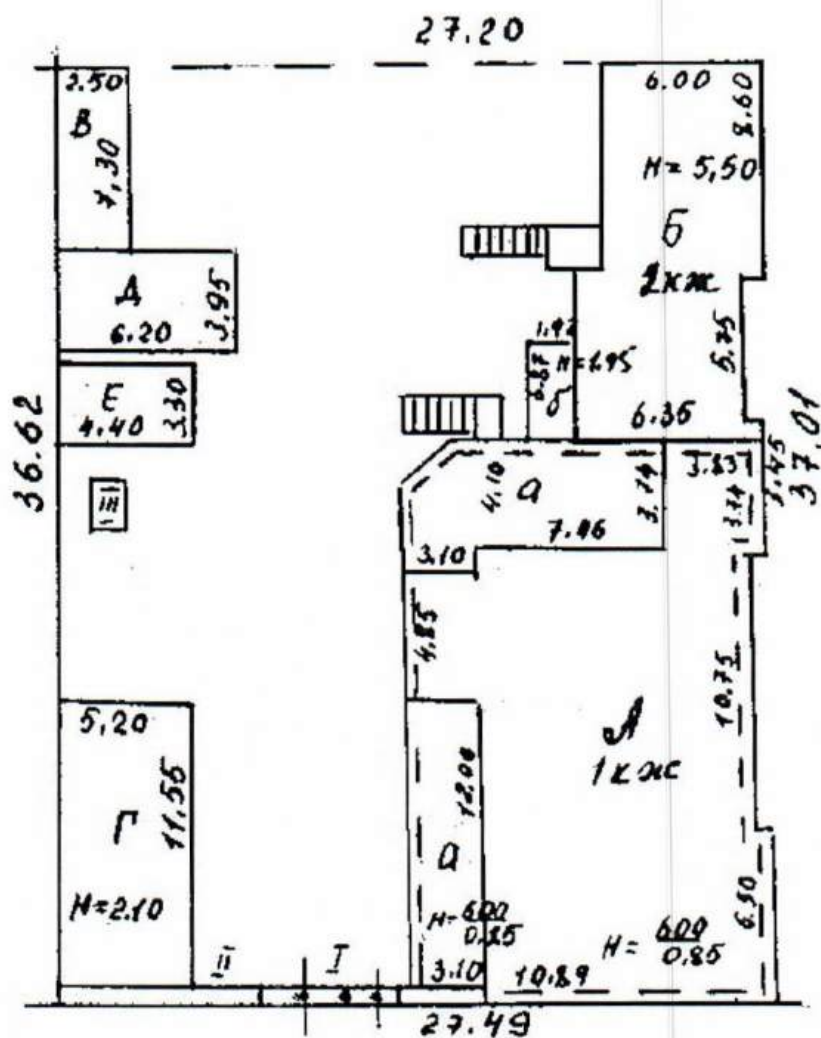
Приложение № 52
к постановлению службы
государственной охраны
объектов культурного наследия
Астраханской области
от «30» 11 2018 № 09-П



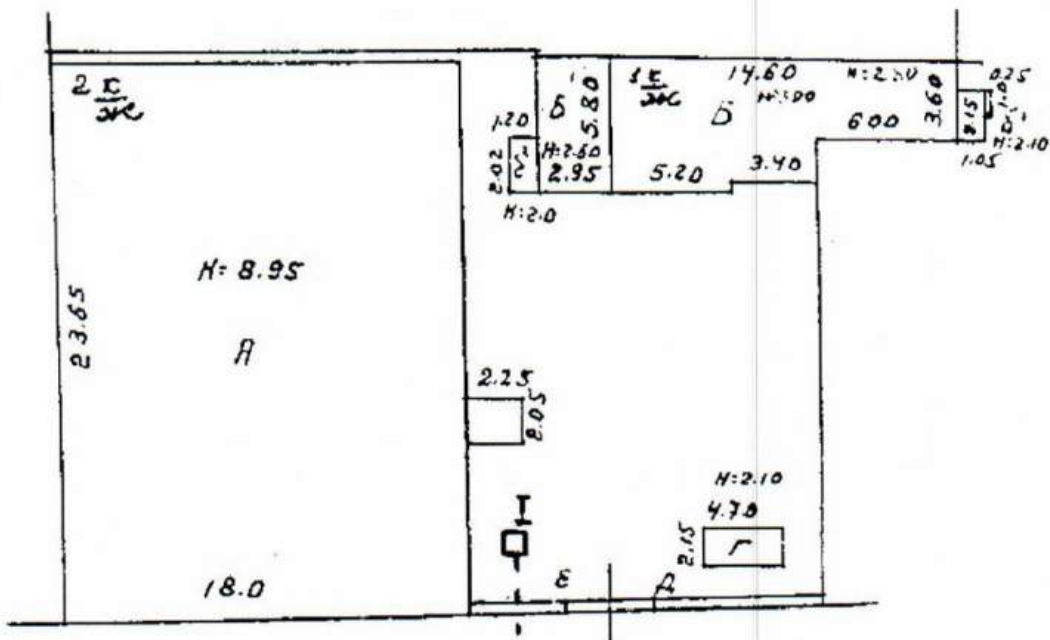
ОТ «30» 11 2018 № 09-П



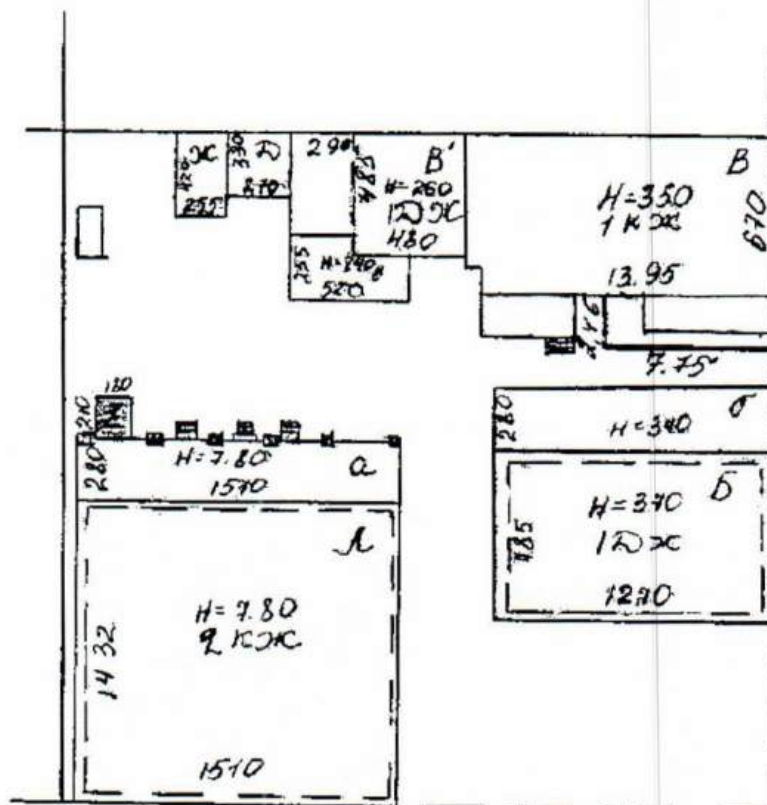
Приложение № 54
к постановлению службы
государственной охраны
объектов культурного наследия
Астраханской области
от «30» 11 2018 № 09-17



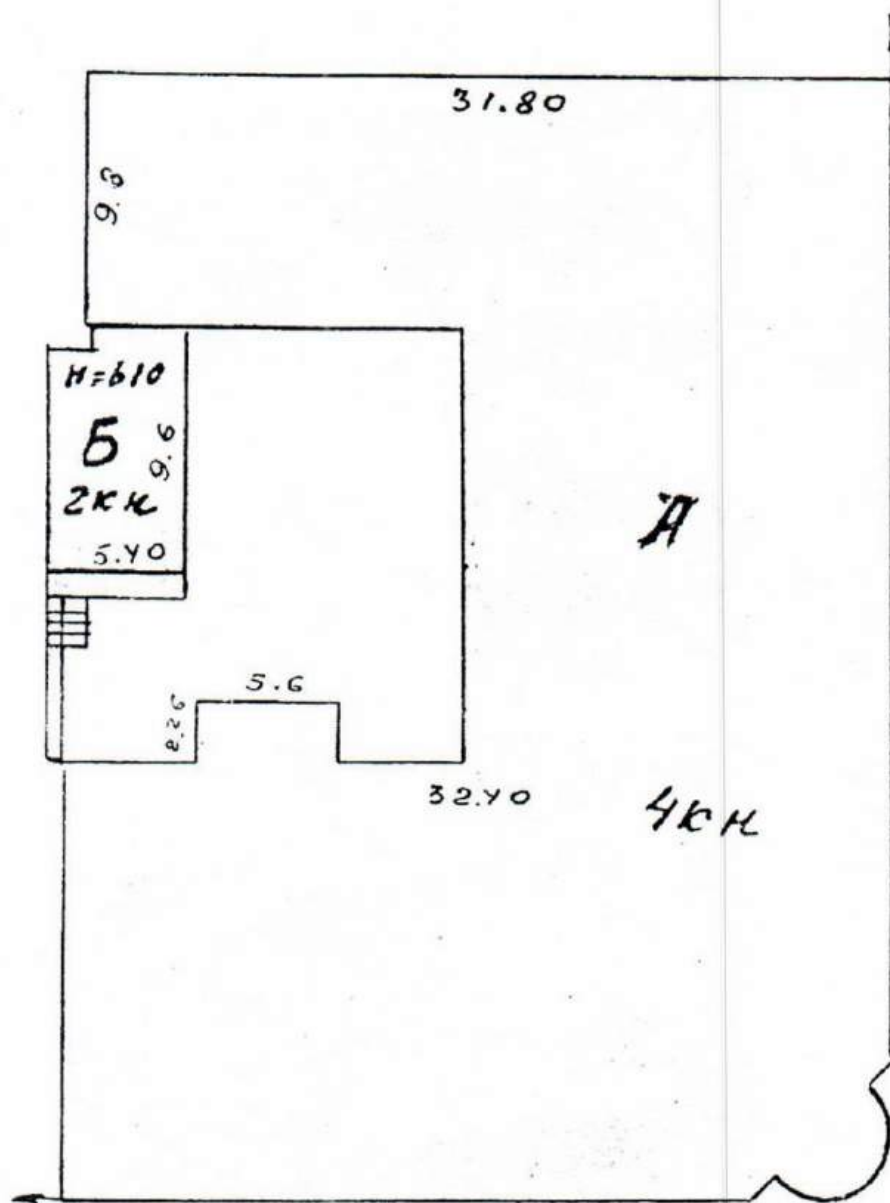
от « 30 » 11 2018 № 09-17



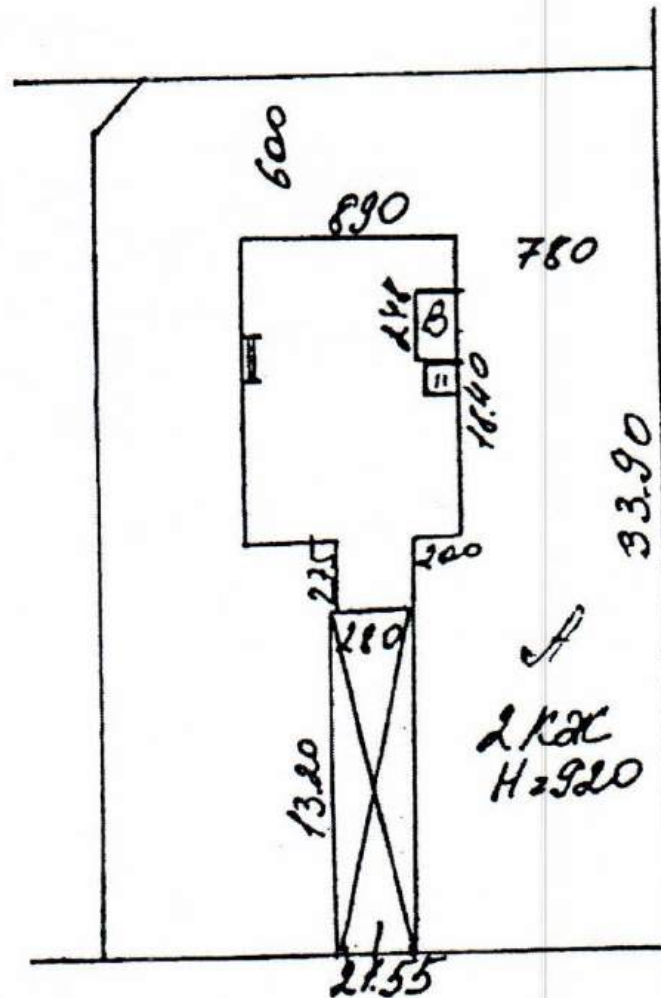
Приложение № 56
к постановлению службы
государственной охраны
объектов культурного наследия
Астраханской области
от «30» 11 2018 № 09-П



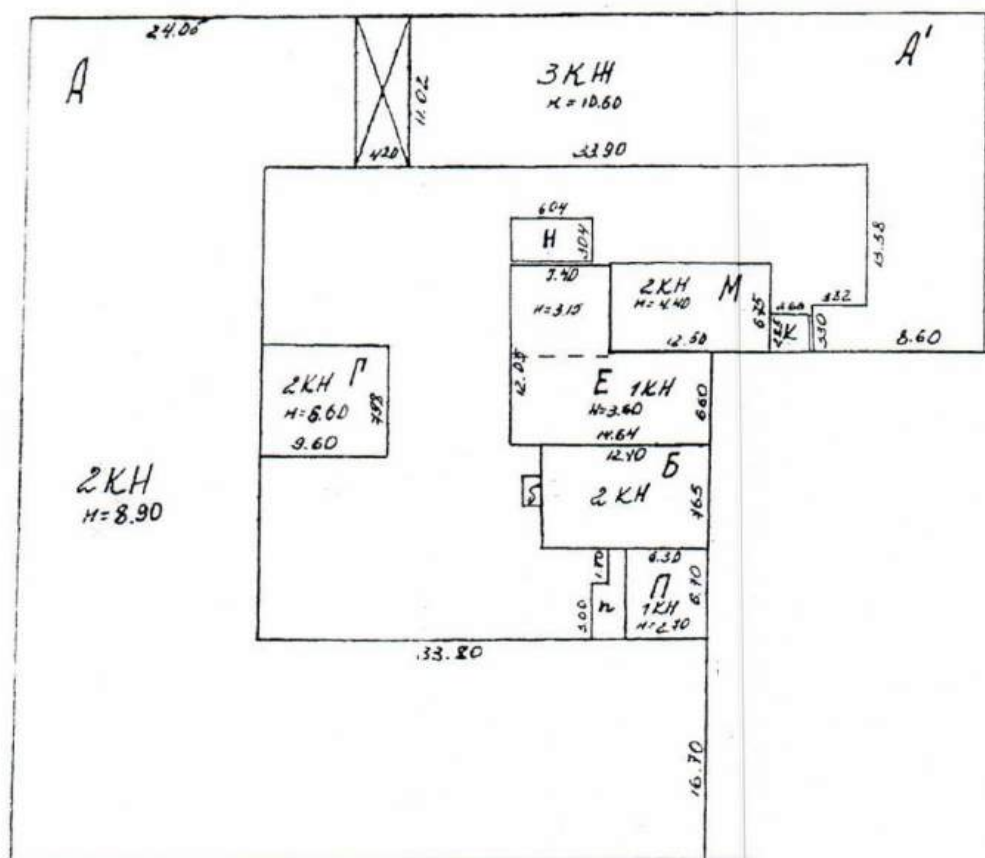
Приложение № 57
к постановлению службы
государственной охраны
объектов культурного наследия
Астраханской области
от «30» 11 2018 № 09-П



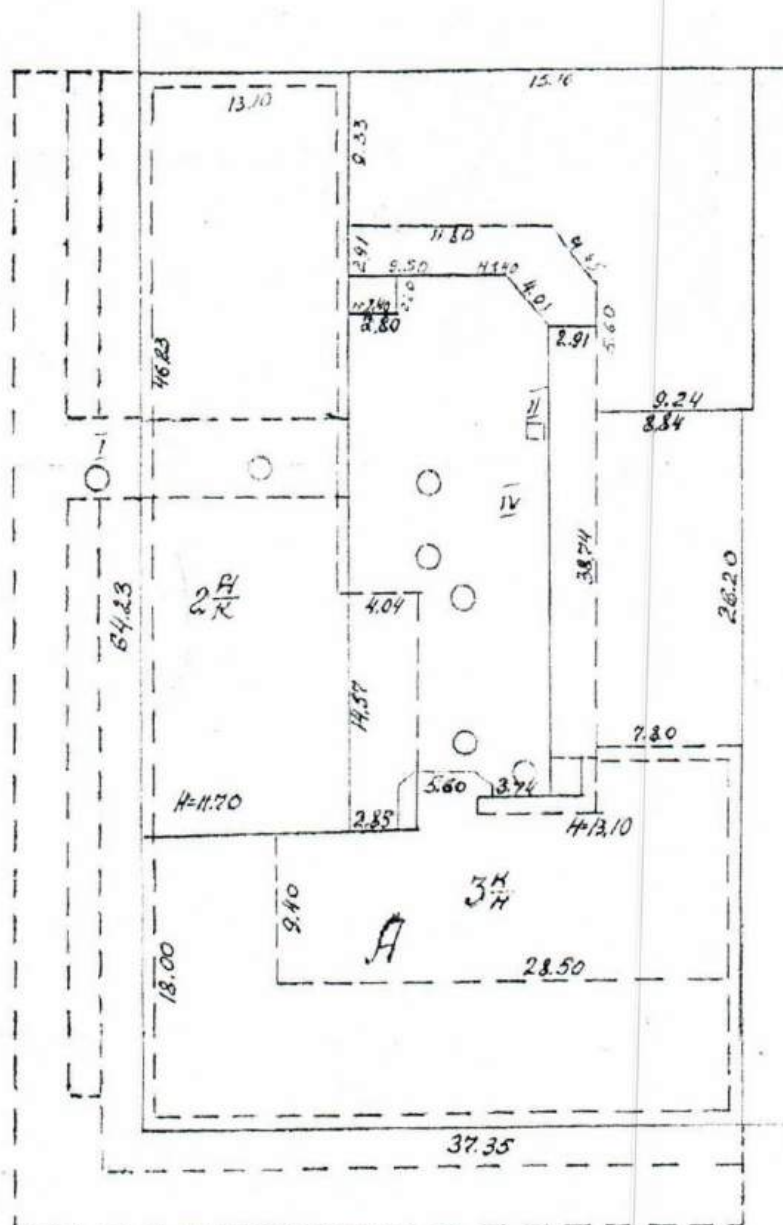
Приложение № 58
к постановлению службы
государственной охраны
объектов культурного наследия
Астраханской области
от «30» 11 2018 № 09-17



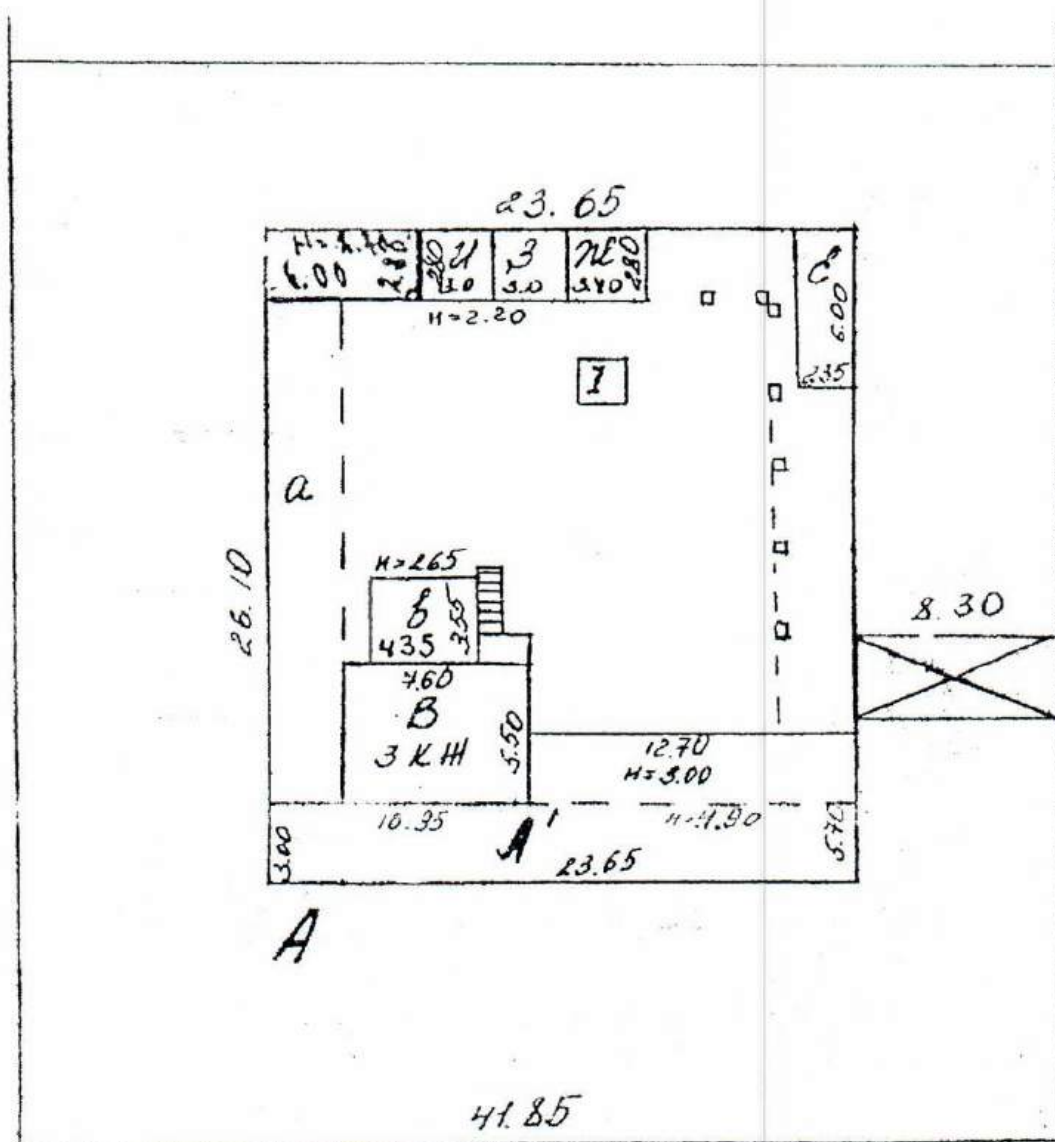
Приложение № 59
к постановлению службы
государственной охраны
объектов культурного наследия
Астраханской области
от «30» 11 2018 № 09-П



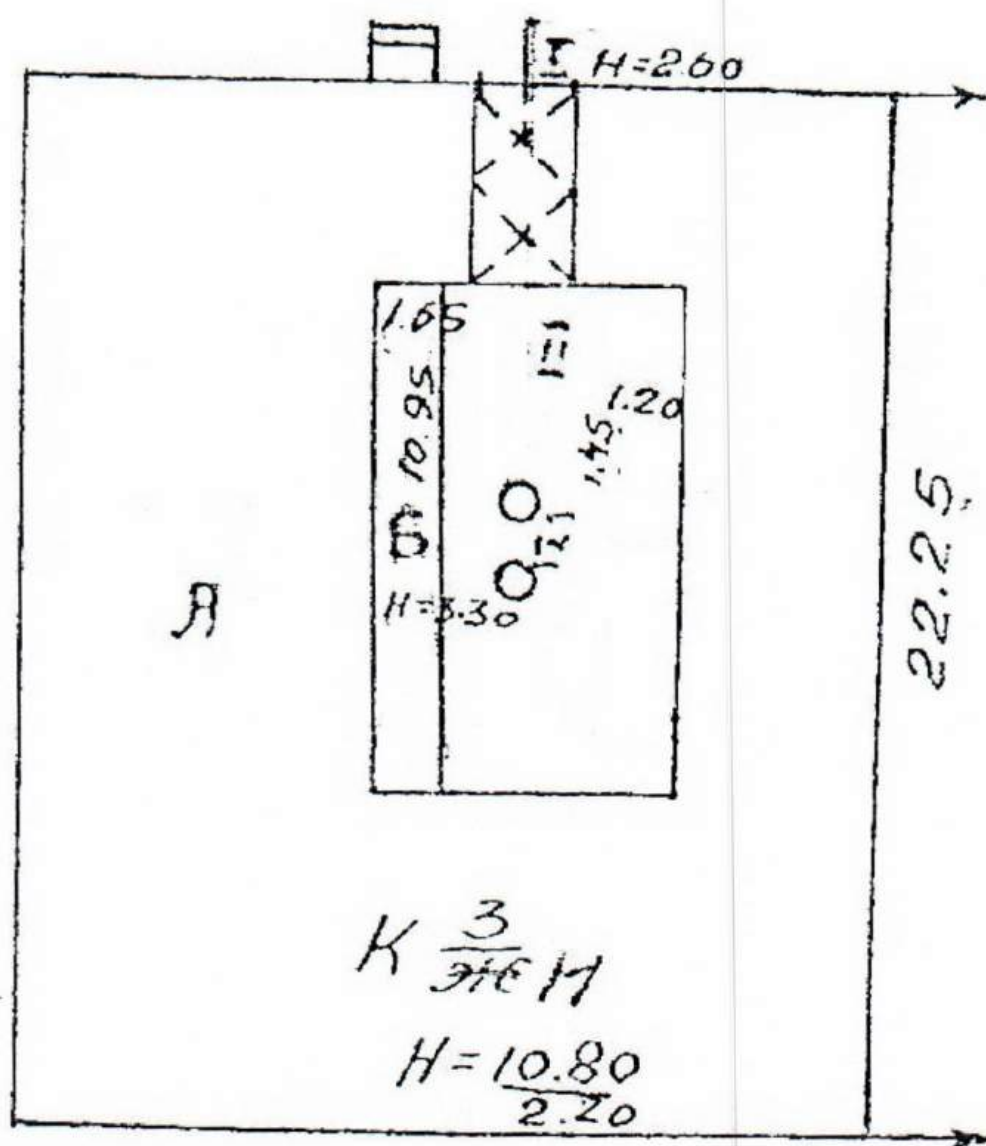
Приложение № 60
к постановлению службы
государственной охраны
объектов культурного наследия
Астраханской области
от «30» 11 2018 № 09-п



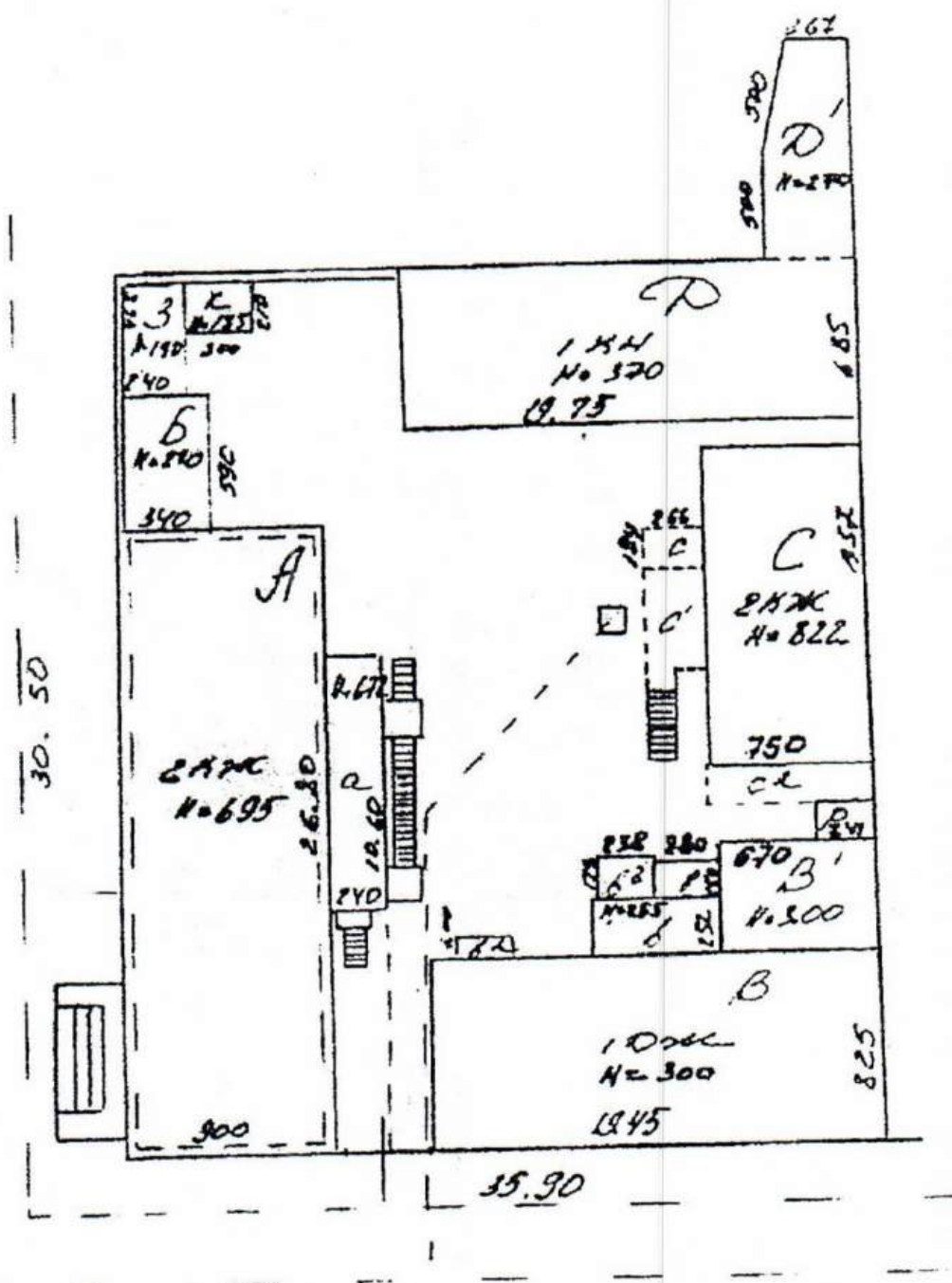
Приложение № 61
к постановлению службы
государственной охраны
объектов культурного наследия
Астраханской области
от «30» 11 2018 № 09-17



Приложение № 62
к постановлению службы
государственной охраны
объектов культурного наследия
Астраханской области
от «30» 11 2018 № 09-П



Приложение № 63
к постановлению службы
государственной охраны
объектов культурного наследия
Астраханской области
от «30» 11 2018 №09-П

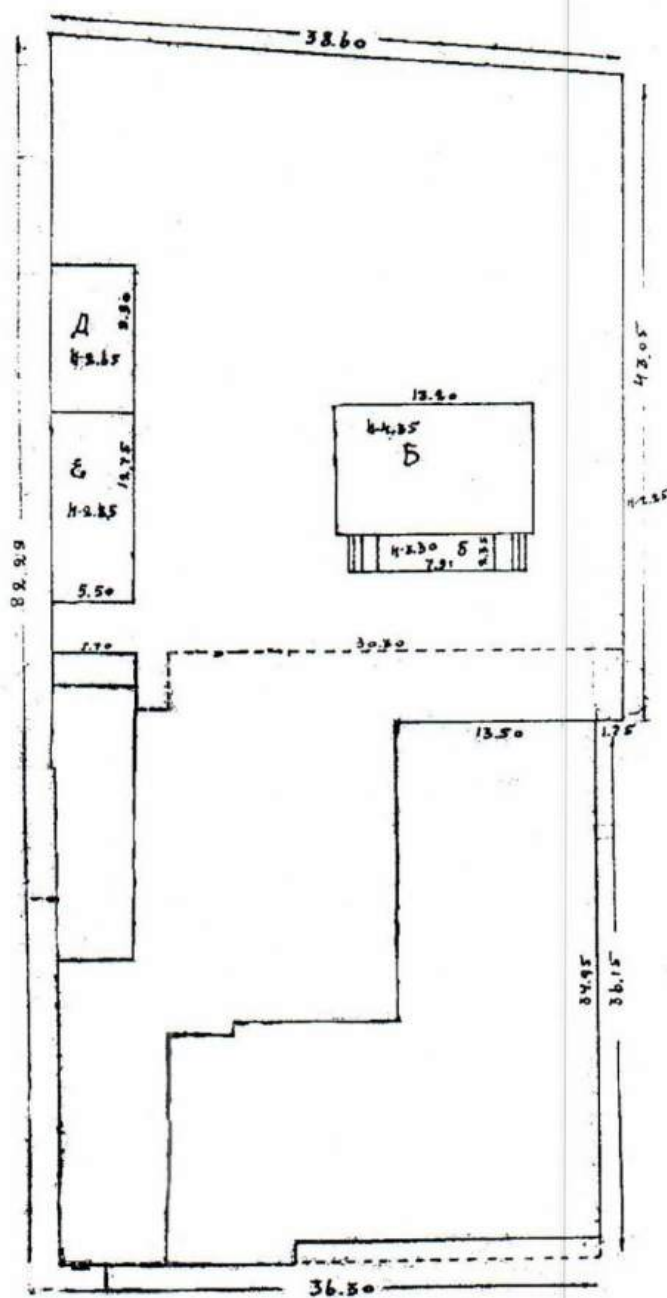


от «30» 11 2018 № 09-П

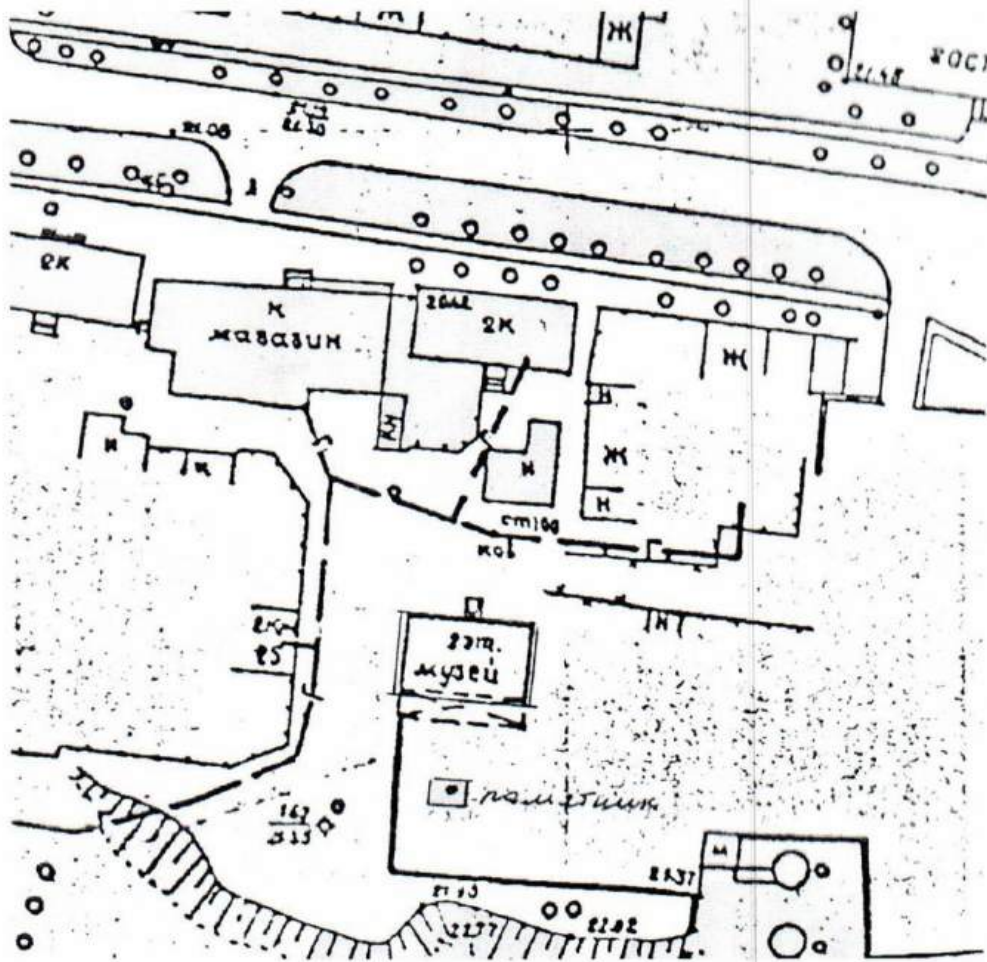


[illegible]

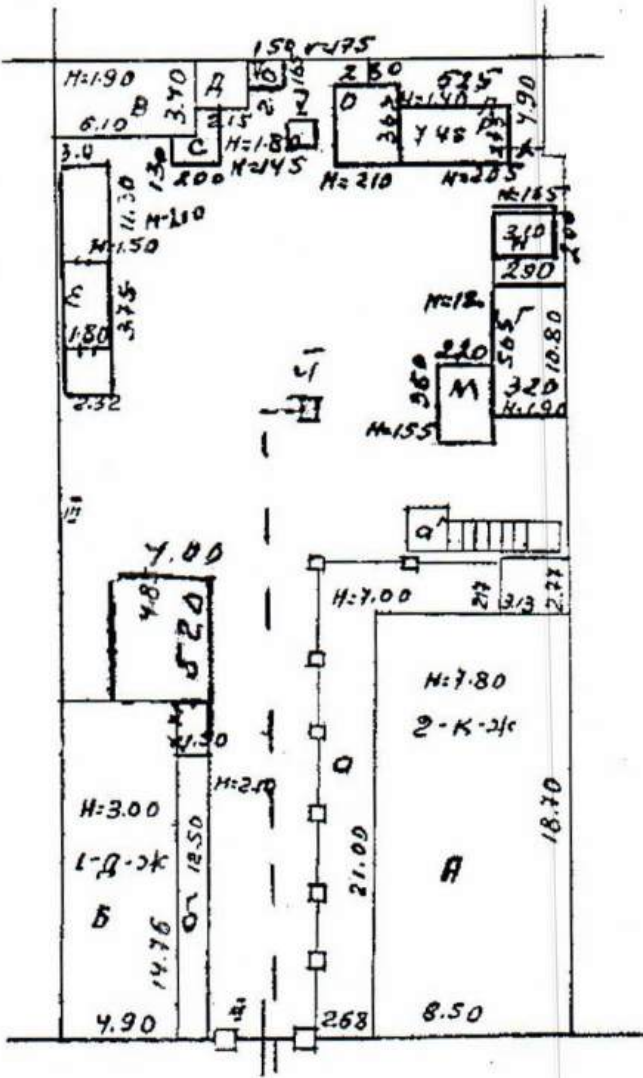
Приложение № 66
к постановлению службы
государственной охраны
объектов культурного наследия
Астраханской области
от «30» 11 2018 № 09-П



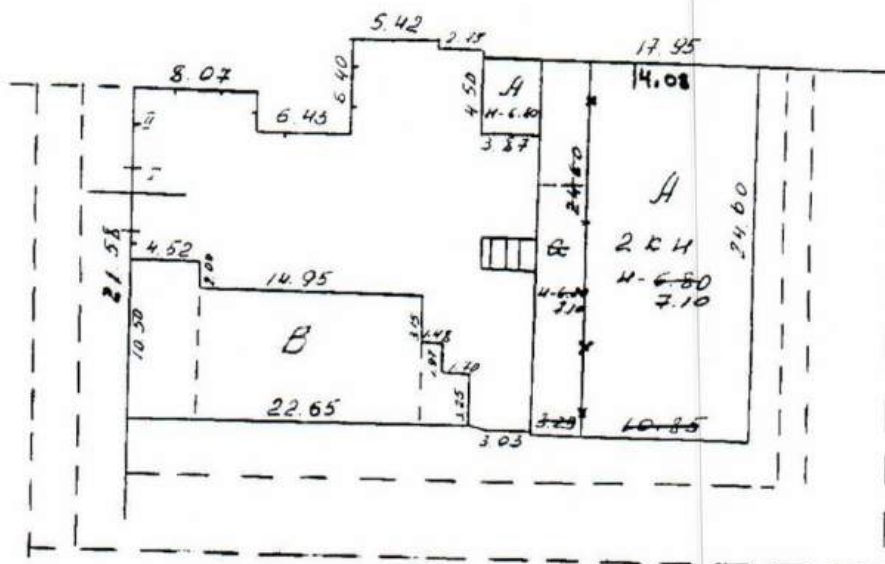
Приложение № 67
к постановлению службы
государственной охраны
объектов культурного наследия
Астраханской области
от «30» 11 2018 № 09-П



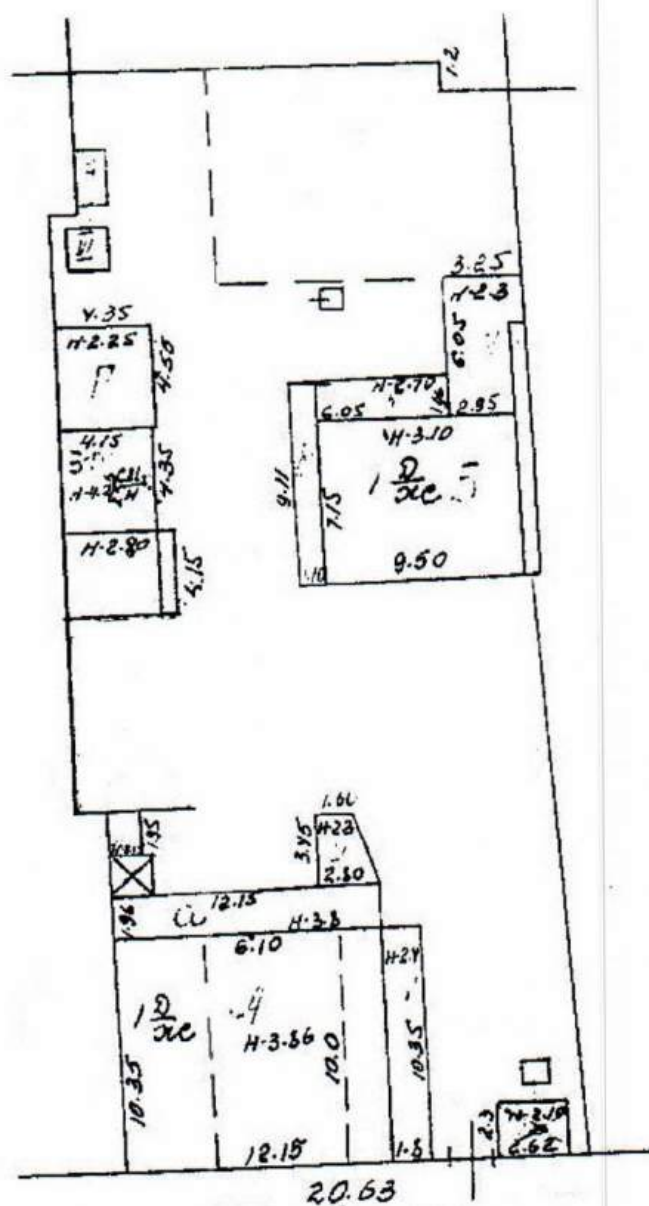
от «30» 11 2018 №09-П



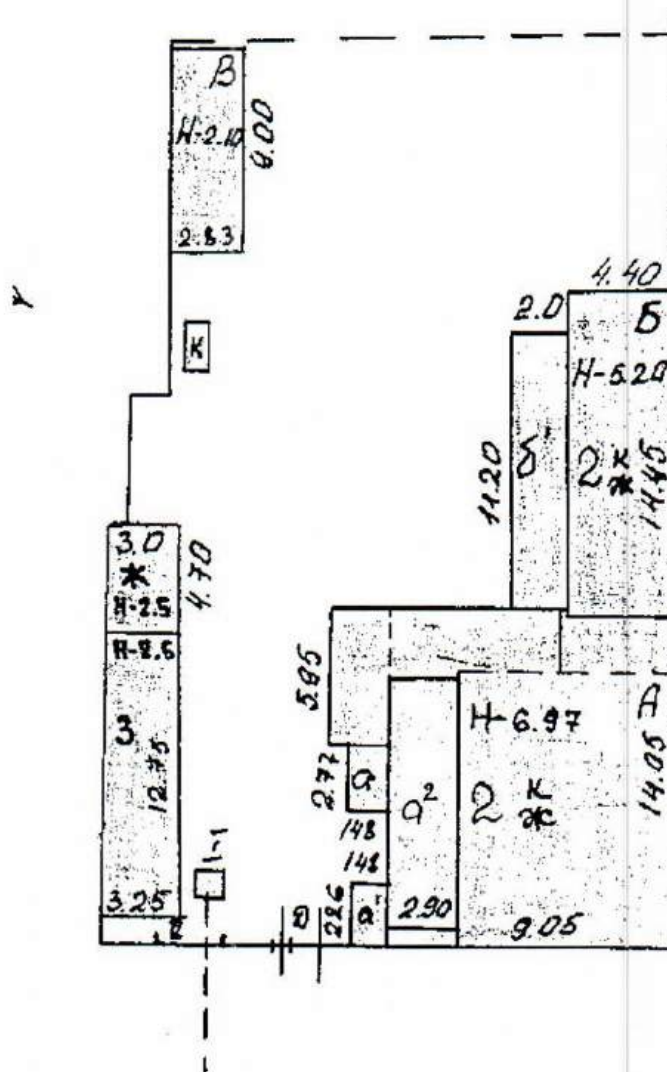
Приложение № 69
к постановлению службы
государственной охраны
объектов культурного наследия
Астраханской области
от «30» 11 2018 № 09-П



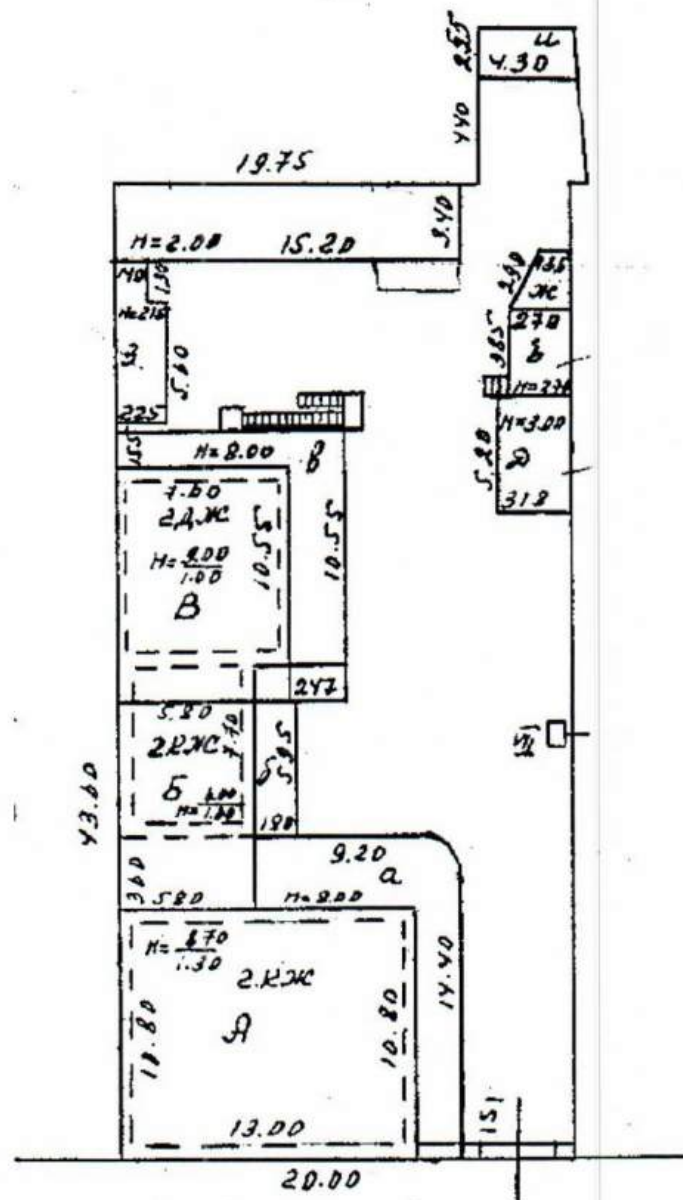
Приложение № 70
к постановлению службы
государственной охраны
объектов культурного наследия
Астраханской области
от «30» 11 2018 № 09-17



Приложение № 71
к постановлению службы
государственной охраны
объектов культурного наследия
Астраханской области
от «30» 11 2018 № 09-П



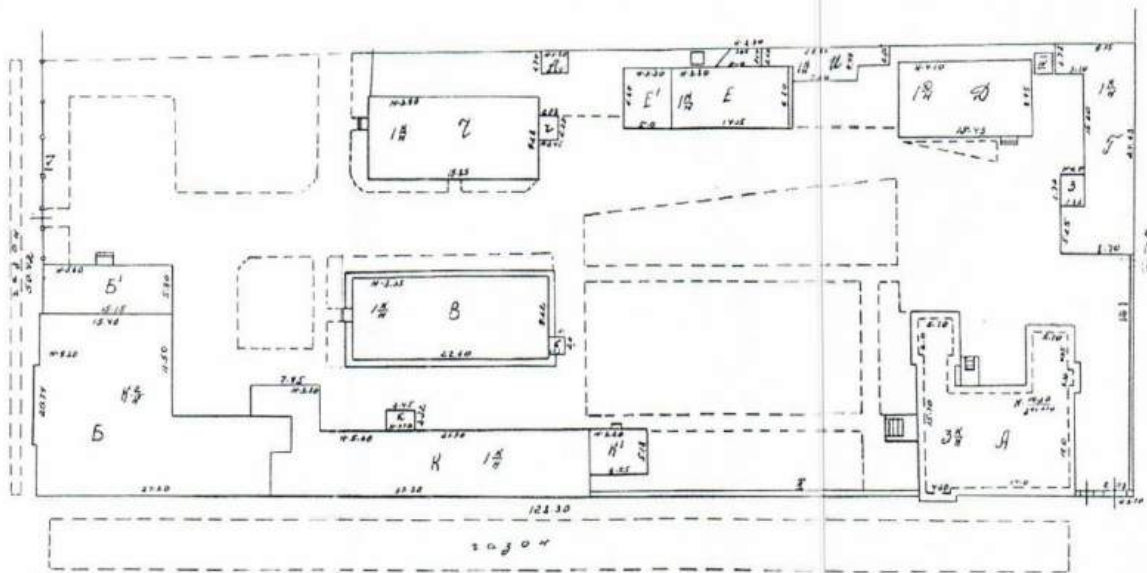
Приложение № 72
к постановлению службы
государственной охраны
объектов культурного наследия
Астраханской области
от «30» 11 2018 № 09-17



от «30» 11 2018 № 09-П

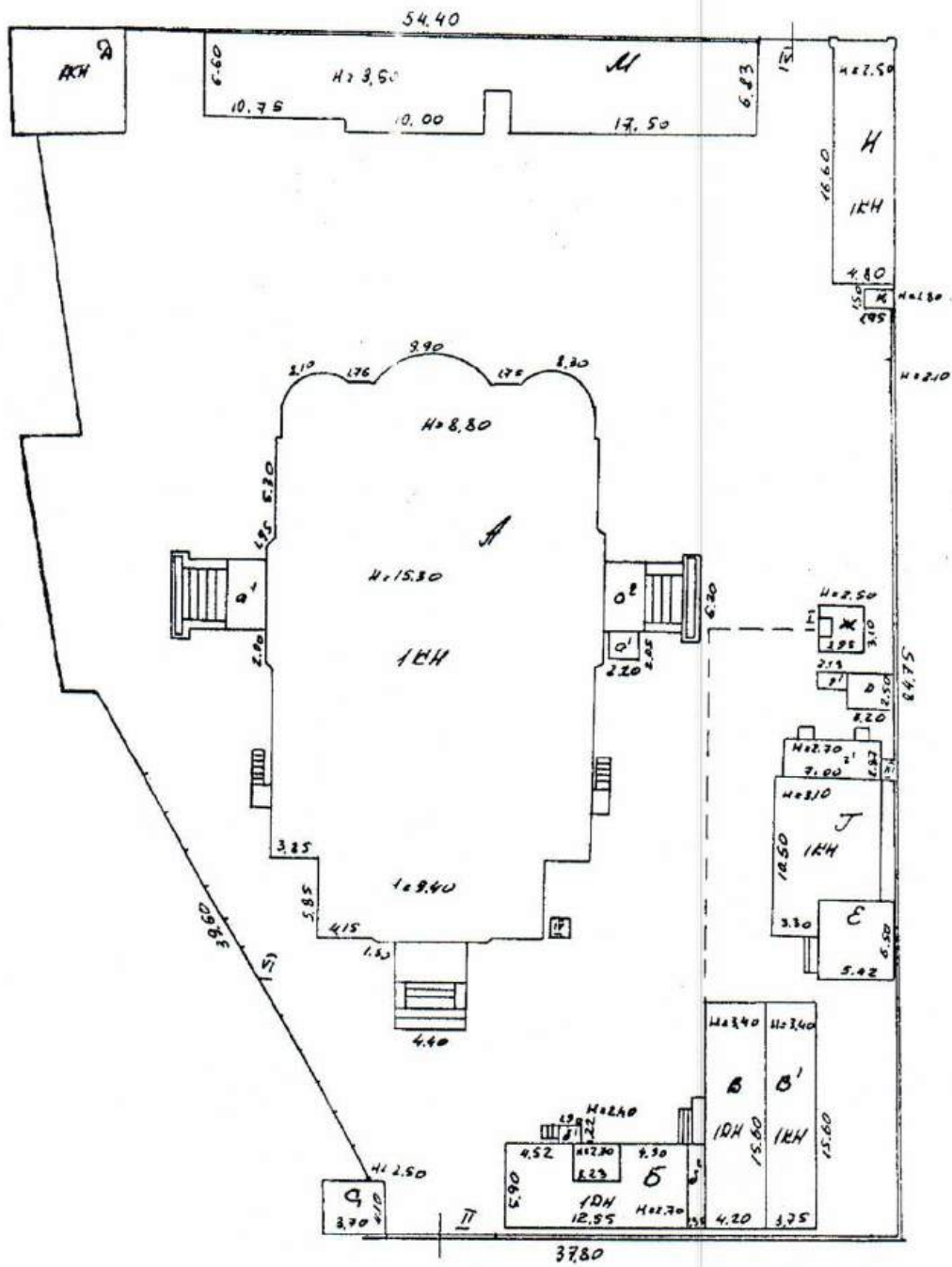


от «30» 11 2018 № 09-П

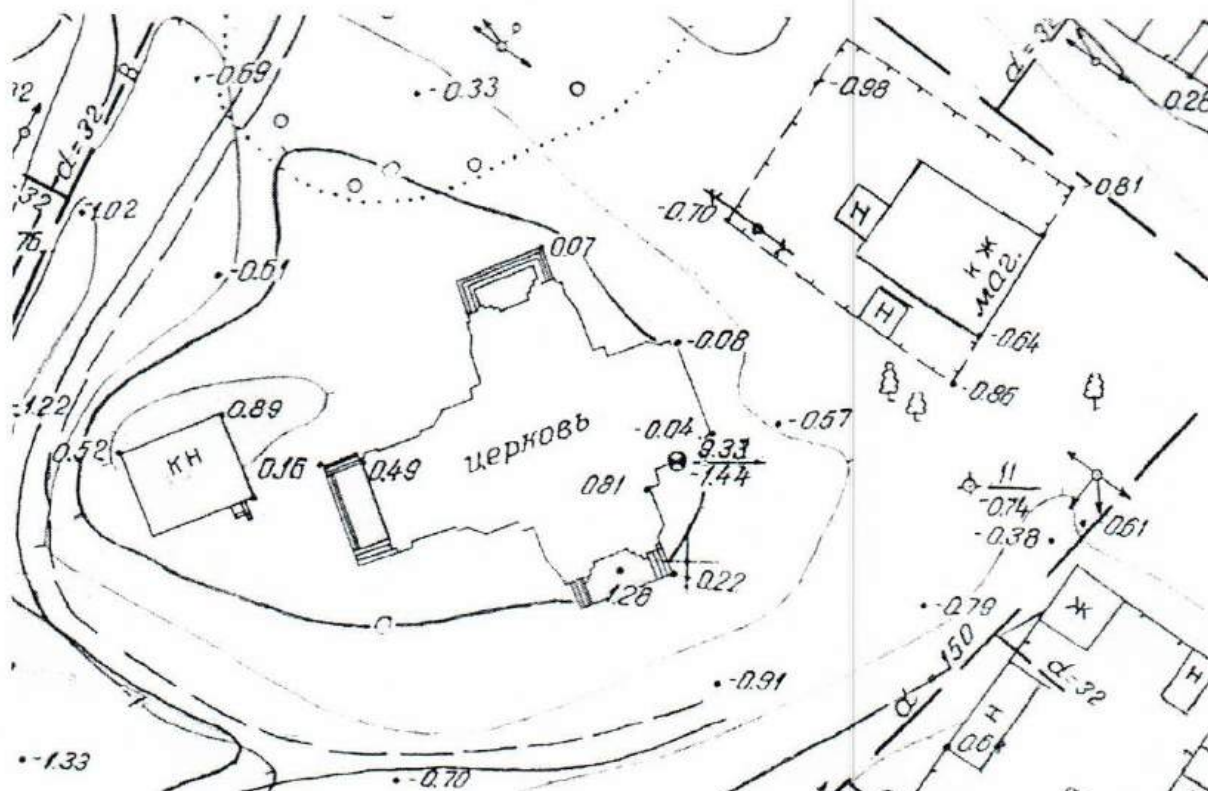


[illegible]

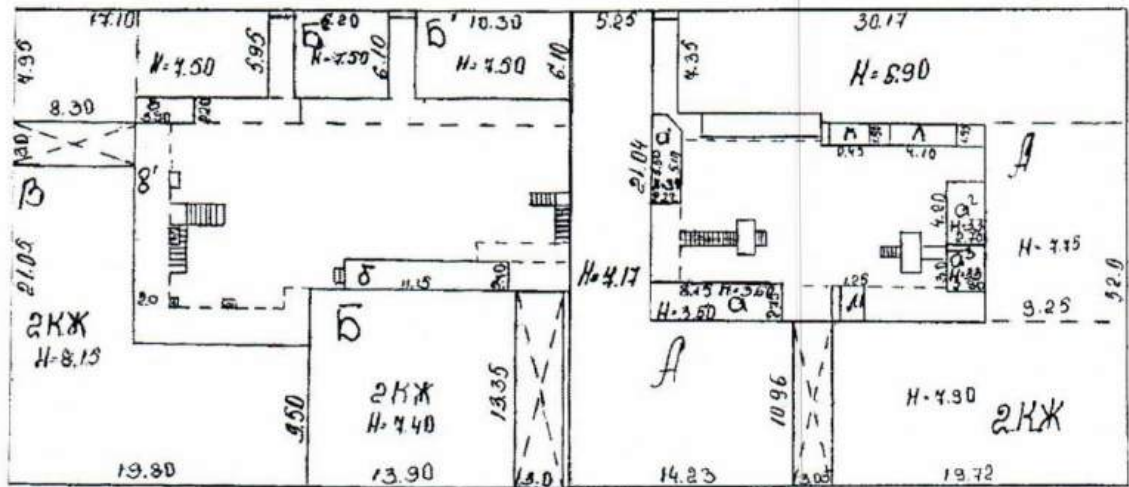
Приложение № 76
к постановлению службы
государственной охраны
объектов культурного наследия
Астраханской области
от «30» 11 2018 № 09-П



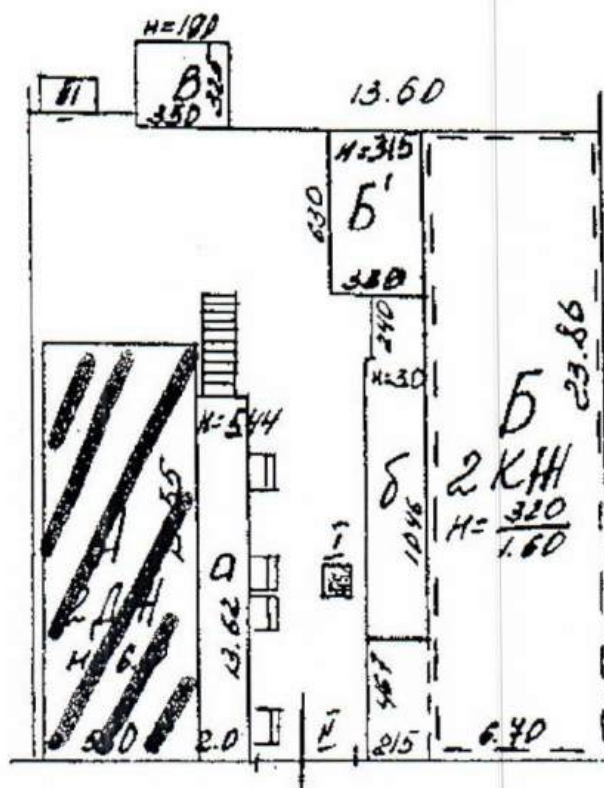
Приложение № 77
к постановлению службы
государственной охраны
объектов культурного наследия
Астраханской области
от «30» 11 2018 № 09-П



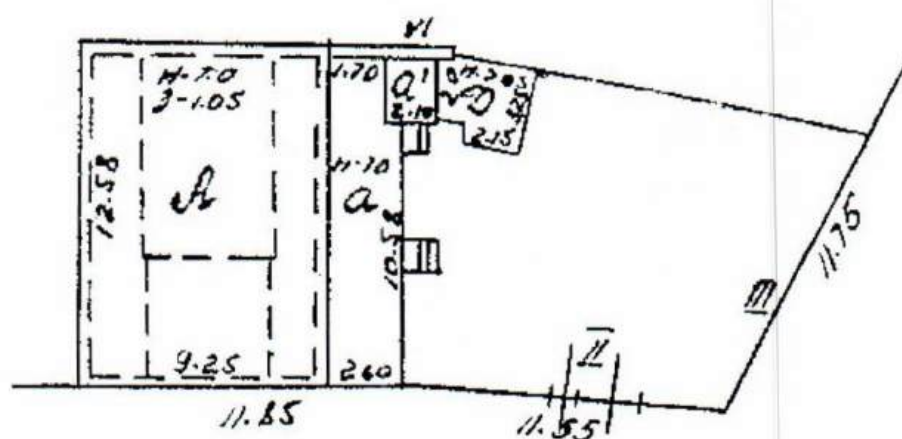
от «30» 11 2018 № 09-П



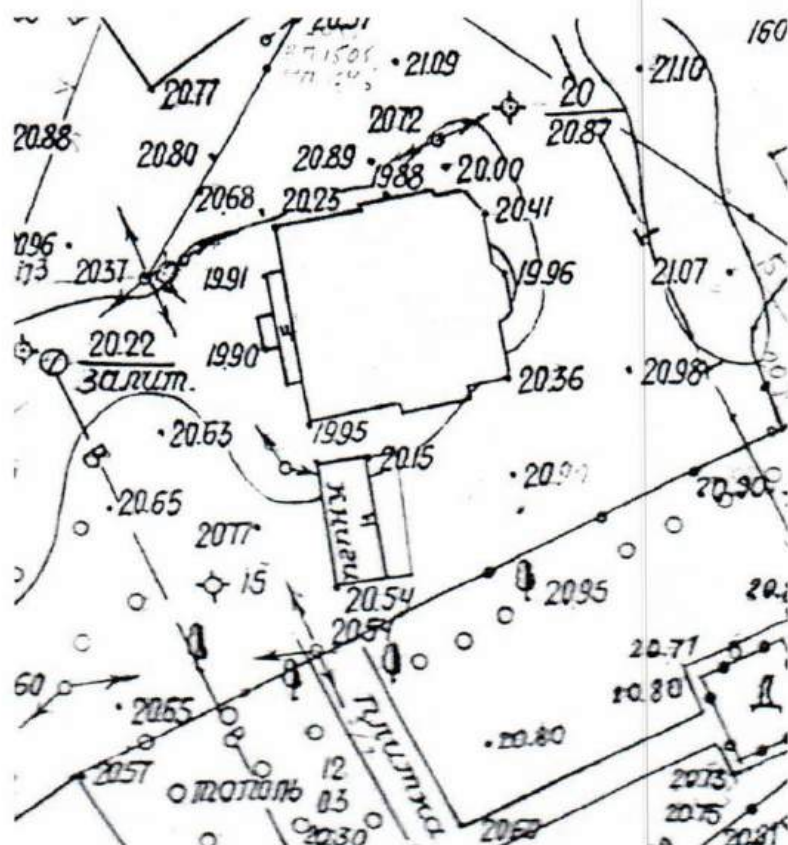
Приложение № 79
к постановлению службы
государственной охраны
объектов культурного наследия
Астраханской области
от «30» 11 2017 № 09-П



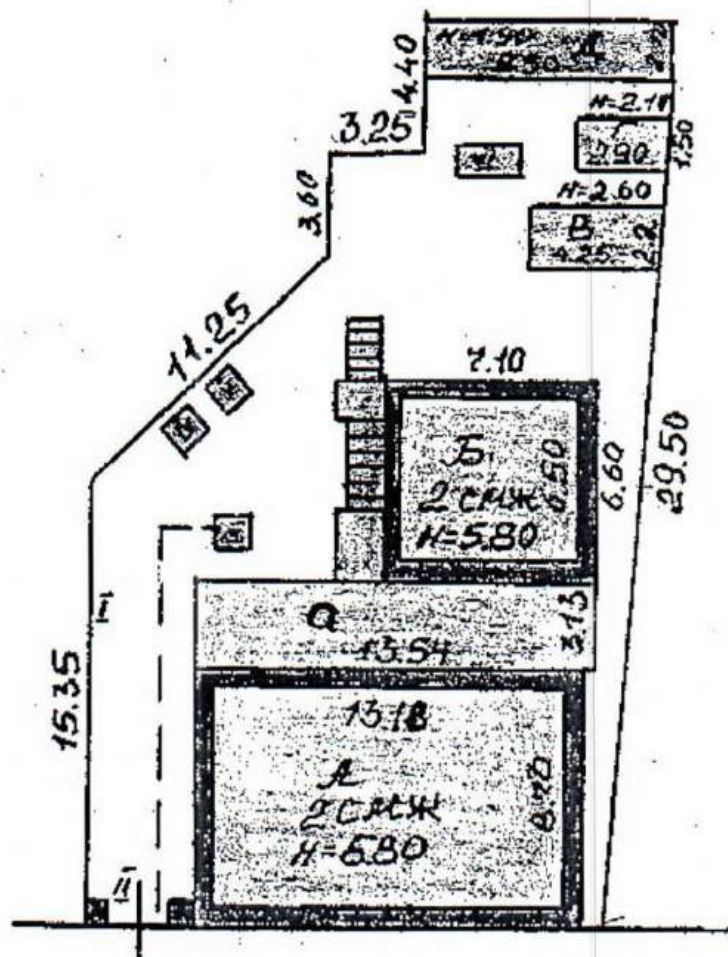
Приложение № 80
к постановлению службы
государственной охраны
объектов культурного наследия
Астраханской области
от «30» 11 2018 № 09-П



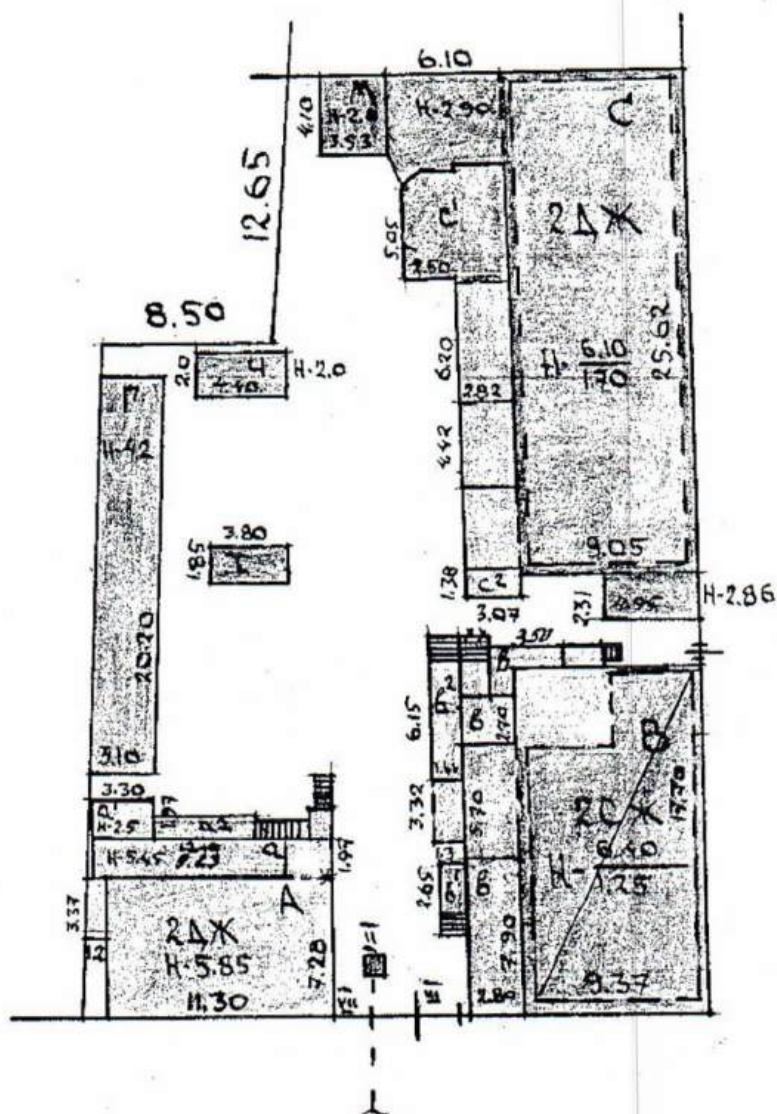
Приложение № 81
к постановлению службы
государственной охраны
объектов культурного наследия
Астраханской области
от «30» 11 2018 № 09-П





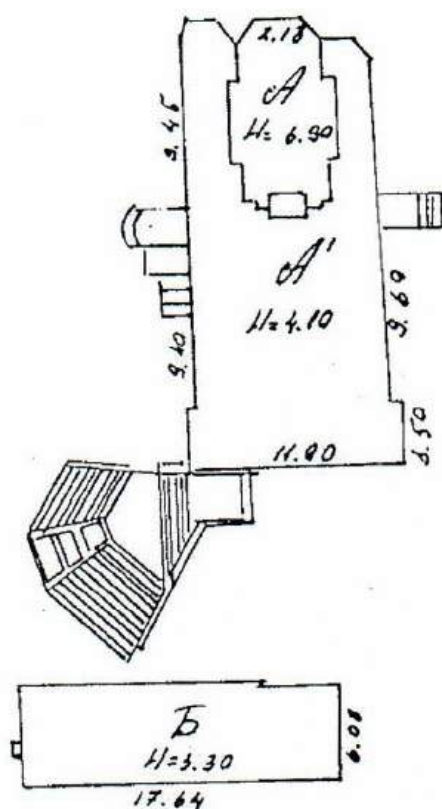
Приложение № 82
к постановлению службы
государственной охраны
объектов культурного наследия
Астраханской области
от «30» 11 2018 № 09-17



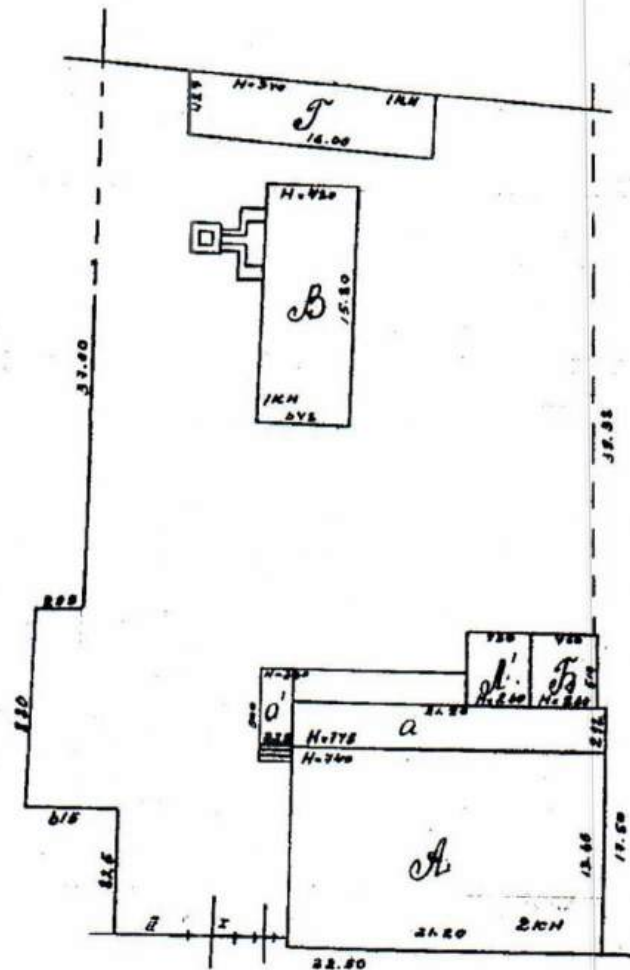
Приложение № 83
к постановлению службы
государственной охраны
объектов культурного наследия
Астраханской области
от «30» 11 2018 № 09-П



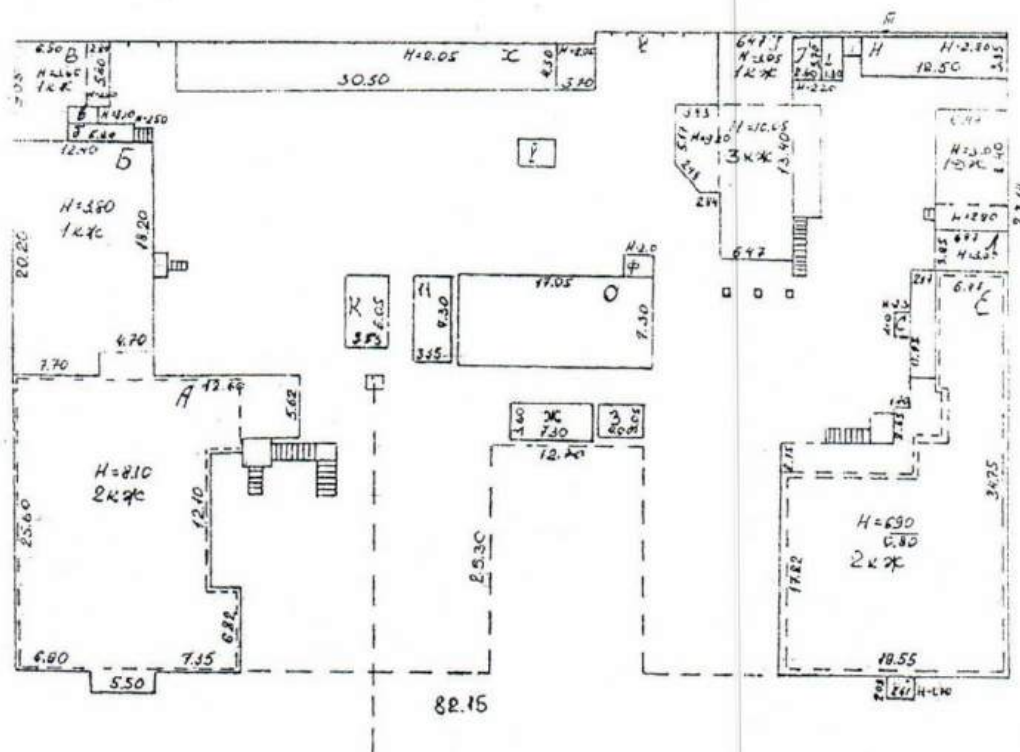
Приложение № 84
к постановлению службы
государственной охраны
объектов культурного наследия
Астраханской области
от «30» 11 2018 № 09-П



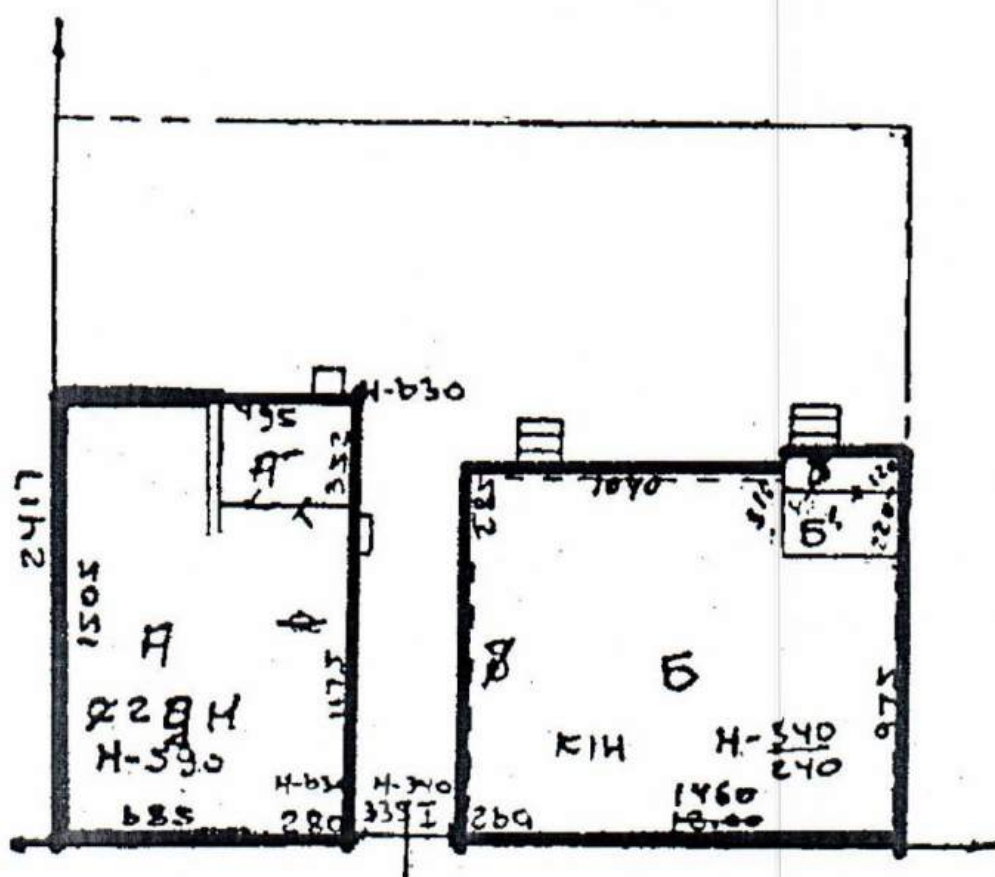
Приложение № 85
к постановлению службы
государственной охраны
объектов культурного наследия
Астраханской области
от «30» 11 2018 № 09-П



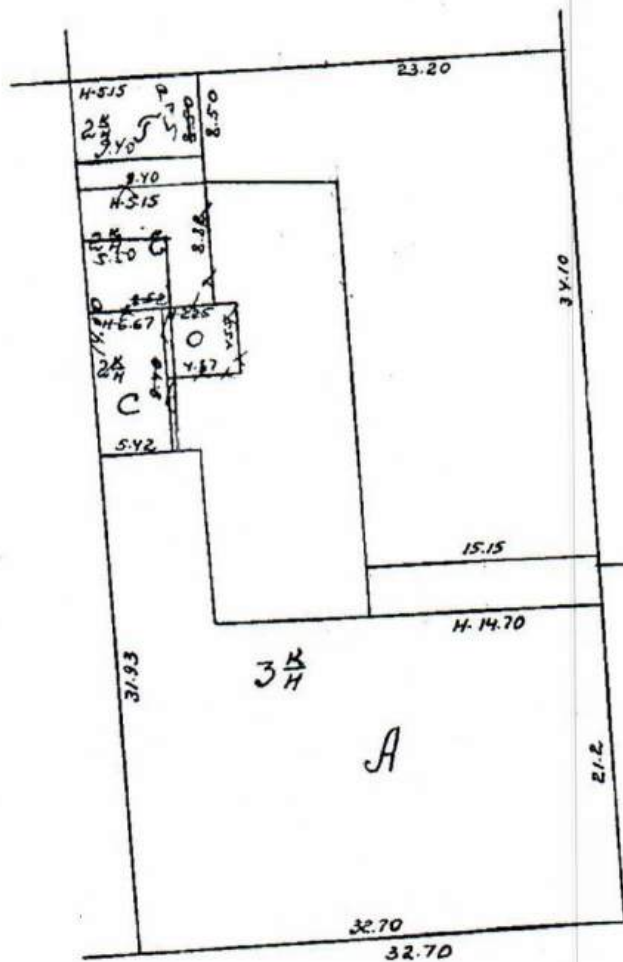
Приложение № 86
к постановлению службы
государственной охраны
объектов культурного наследия
Астраханской области
от «30» 11 2018 № 09-П



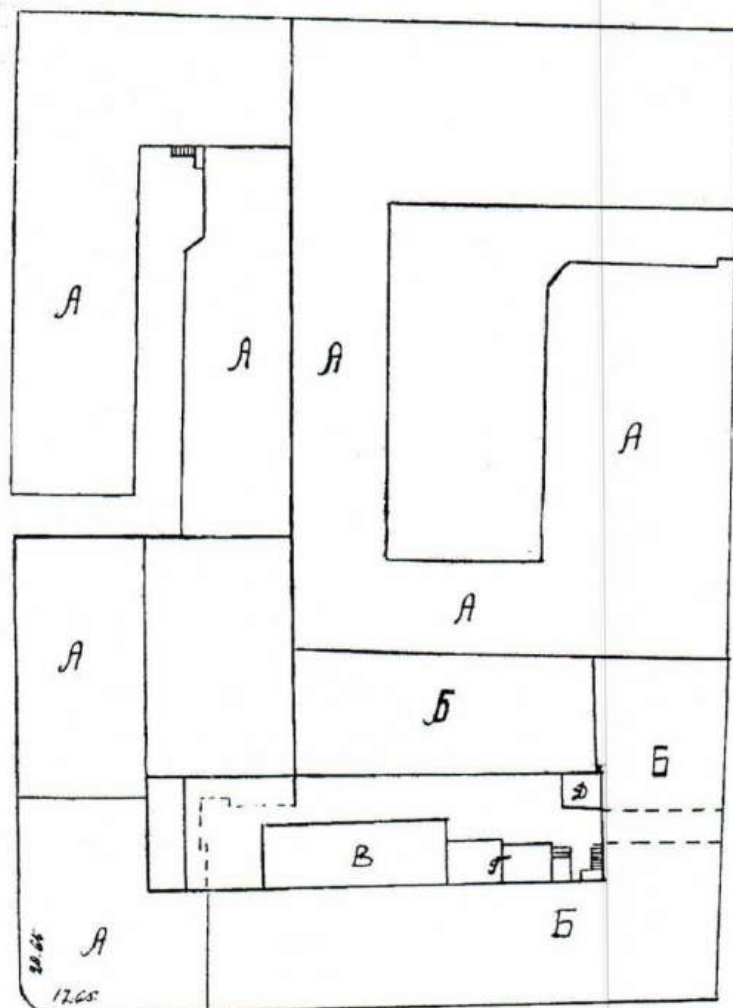
Приложение № 87
к постановлению службы
государственной охраны
объектов культурного наследия
Астраханской области
от «30» 11 2018 № 09-П



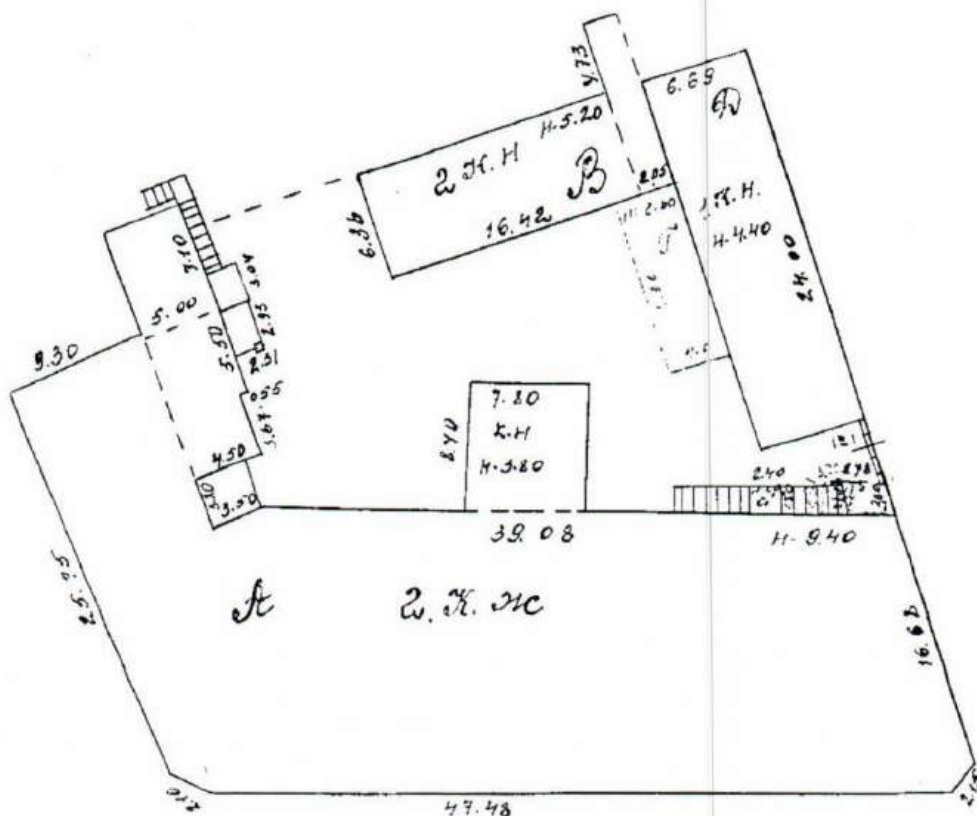
Приложение № 88
к постановлению службы
государственной охраны
объектов культурного наследия
Астраханской области
от «30» 11 2018 № 09-П



Приложение № 89
к постановлению службы
государственной охраны
объектов культурного наследия
Астраханской области
от «30» 11 2018 № 09-П



Приложение № 90
к постановлению службы
государственной охраны
объектов культурного наследия
Астраханской области
от «30» 11 2018 № 09-П



A hand-drawn site plan of a property, likely a residential or commercial lot, showing various buildings, setbacks, and dimensions. The plan is oriented with a dashed line at the top representing a street or boundary.

- Top Building (Shaded):** A long, narrow building with a total width of 42.54. It is divided into two sections: the left section is 19.33 wide and 9.30 high; the right section is 18.06 wide and 12.00 high. The right section contains the text "2K WC" and "11-7.00".
- Left Building (Shaded):** A smaller building with a width of 6.22 and a height of 2.70. It is adjacent to a setback of 2.39.
- Central Building (Shaded):** A building with a width of 36.32 and a height of 2.72. It is adjacent to a setback of 5.12 and a dimension of 4-2.00.
- Right Building (Shaded):** A building with a width of 10.34 and a height of 17.60. It contains the text "2K WC" and "11-6.50".
- Bottom Building (Shaded):** A building with a width of 36.75 and a height of 2.06. It is adjacent to a setback of 1.50 and a dimension of 4-1.70.
- Other Features:**
 - A small square building with a width of 5.96 and a height of 7.11 is located in the center-right area.
 - Various setbacks and dimensions are marked along the boundaries, including 2.70, 2.39, 5.12, 1.50, 4-1.70, and 2.06.
 - Dimensions like 19.33, 18.06, 36.32, 10.34, and 36.75 are marked along the horizontal boundaries.
 - Dimensions like 9.30, 12.00, 2.72, 2.06, and 2.70 are marked along the vertical boundaries.

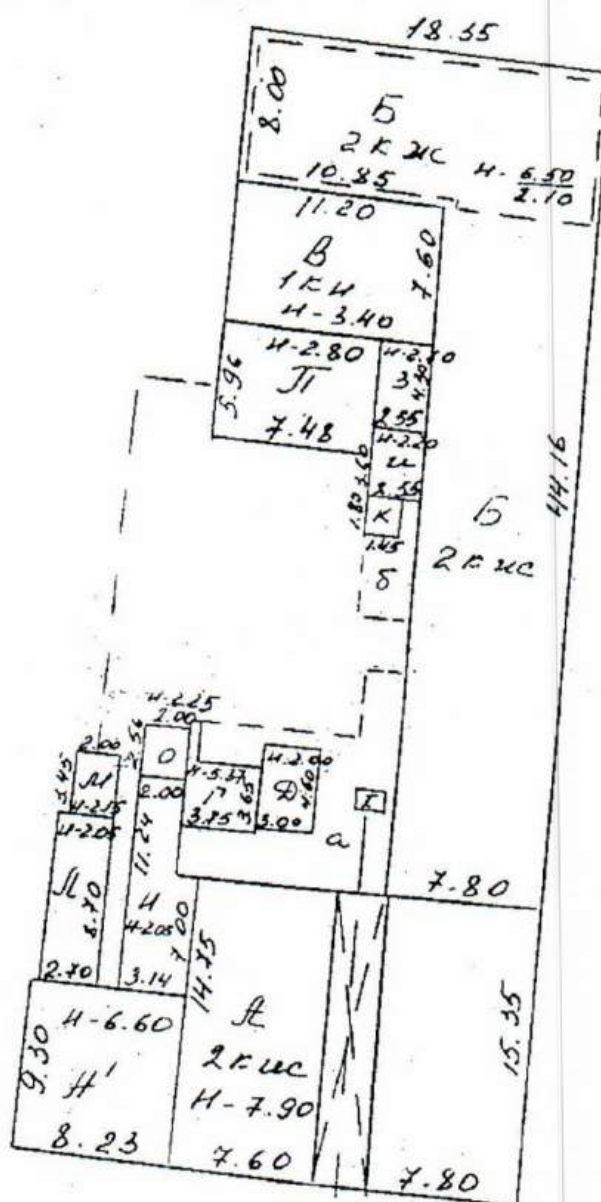
от « 30 » 11 2018 № 09-П



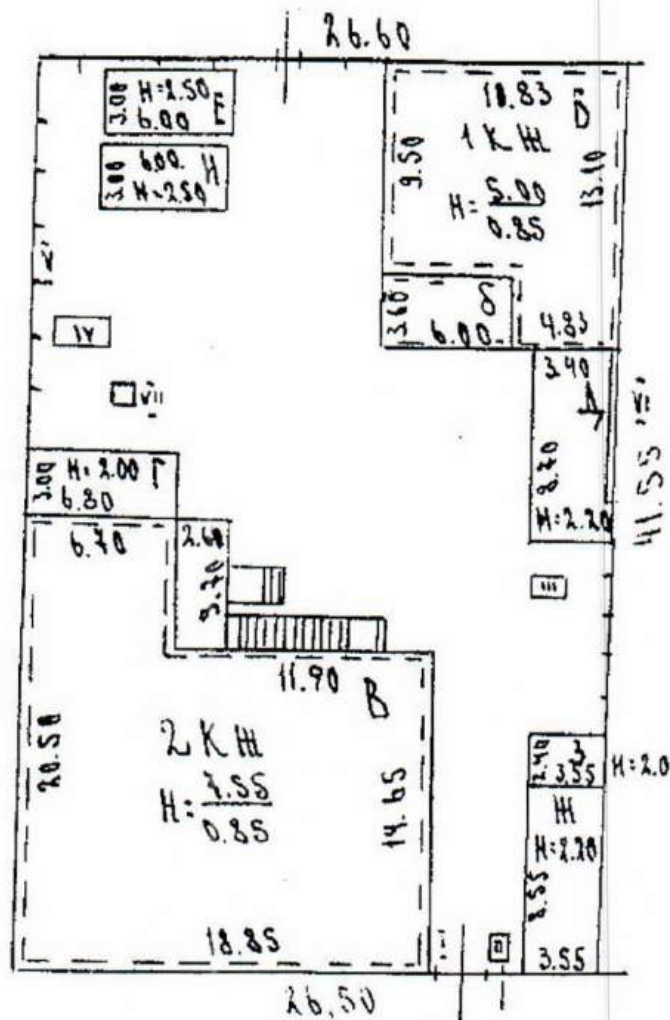
от « 30 » 11 2018 № 09-П



Приложение № 94
к постановлению службы
государственной охраны
объектов культурного наследия
Астраханской области
от «30» 11 2018 № 09-П



Приложение № 95
к постановлению службы
государственной охраны
объектов культурного наследия
Астраханской области
от «30» 11 2018 № 09-П



от « 30 » 11 2018 № 09-П

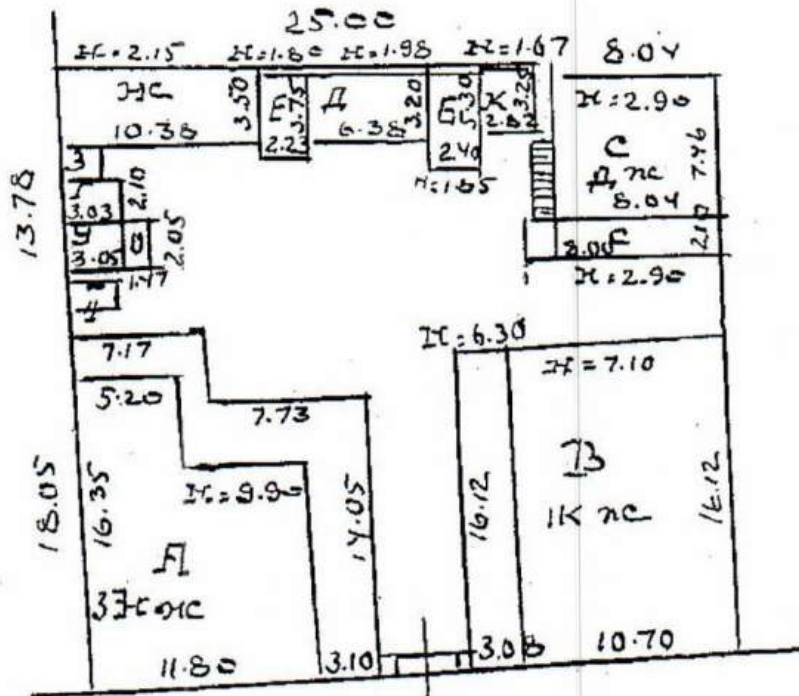


Приложение № 97
к постановлению службы
государственной охраны
объектов культурного наследия
Астраханской области
от «30» 11 2018 № 09-П

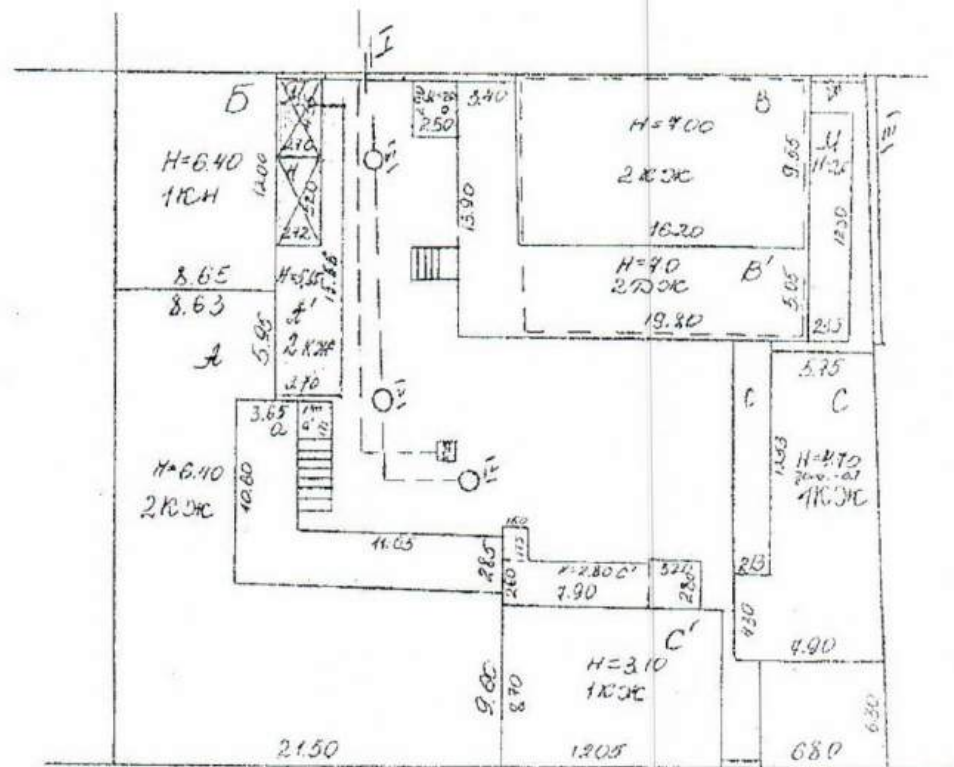


Hand-drawn floor plan of a building with various rooms and dimensions. The plan includes a large central hall (H=7.70), several smaller rooms (B, H, H=7.85, H=7.10, H=6.60, H=6.65, H=6.90, H=6.69, H=6.35, H=6.30, H=6.25, H=6.20, H=6.35, H=6.30, H=6.25, H=6.20), and a staircase. Dimensions are given in feet and inches, and heights are given in feet. The plan is labeled with 'H=7.70', 'H=7.85', 'H=7.10', 'H=6.60', 'H=6.65', 'H=6.90', 'H=6.69', 'H=6.35', 'H=6.30', 'H=6.25', 'H=6.20', 'H=6.35', 'H=6.30', 'H=6.25', 'H=6.20'.

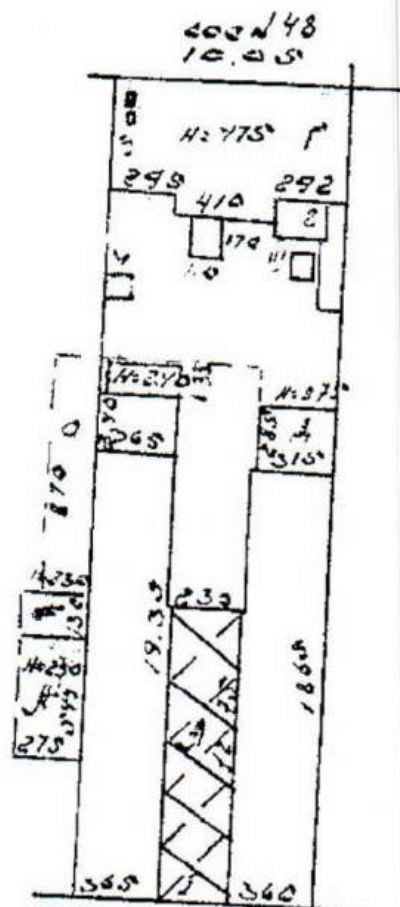
от «30» 11 2018 № 09-П



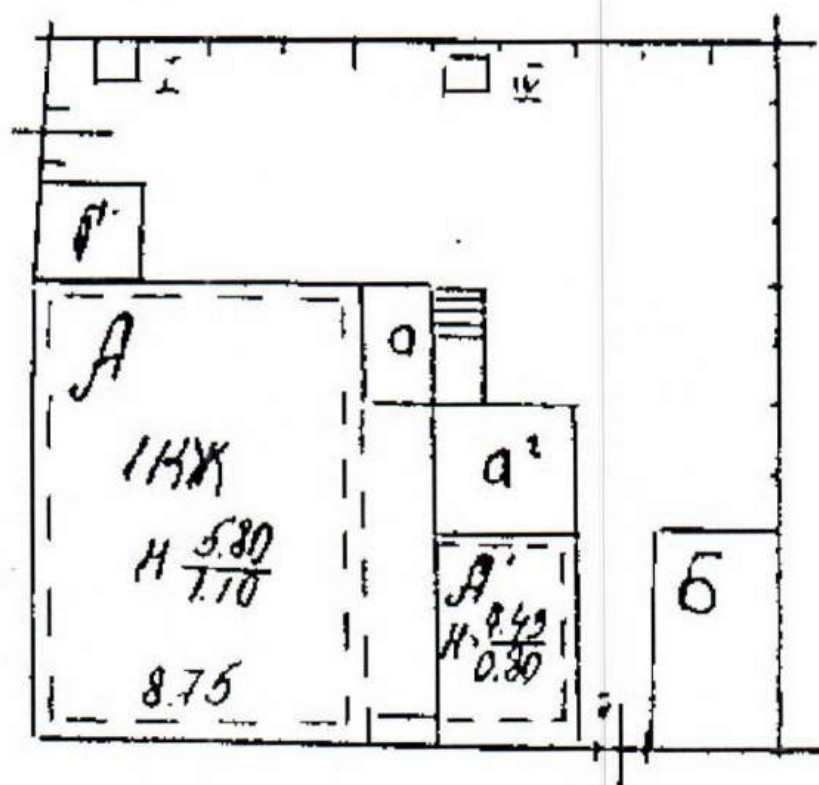
Приложение № 100
к постановлению службы
государственной охраны
объектов культурного наследия
Астраханской области
от «30» 11 2018 № 09-П



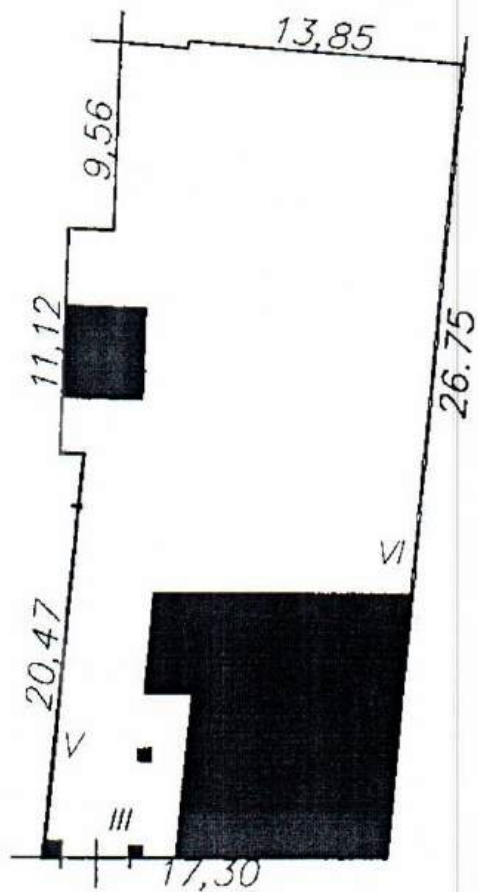
Приложение № 101
к постановлению службы
государственной охраны
объектов культурного наследия
Астраханской области
от «30» 11 2018 № 09-П



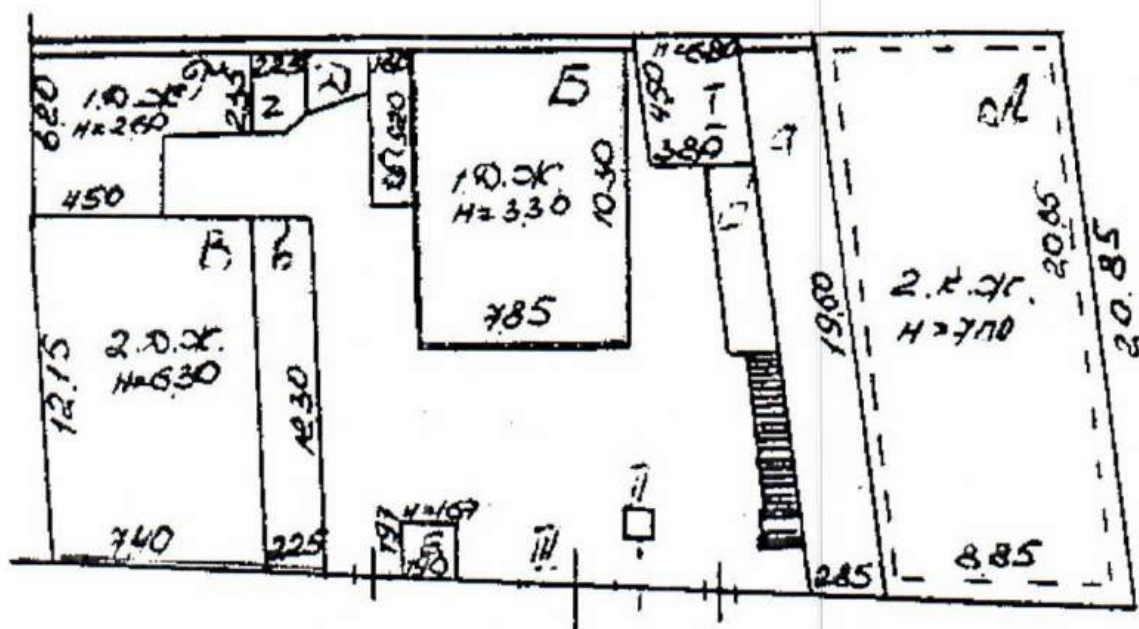
Приложение № 102
к постановлению службы
государственной охраны
объектов культурного наследия
Астраханской области
от «30» 11 2018 № 09-17



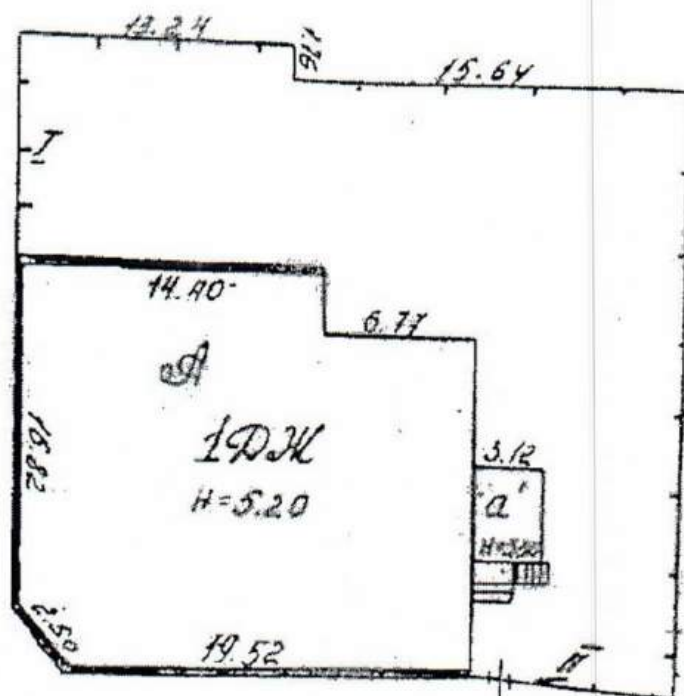
ОТ «30» 11 2018 № 09-17



Приложение № 105
к постановлению службы
государственной охраны
объектов культурного наследия
Астраханской области
от «30» 11 2018 № 09-П



Приложение № 106
к постановлению службы
государственной охраны
объектов культурного наследия
Астраханской области
от «30» 11 2018 №09-П

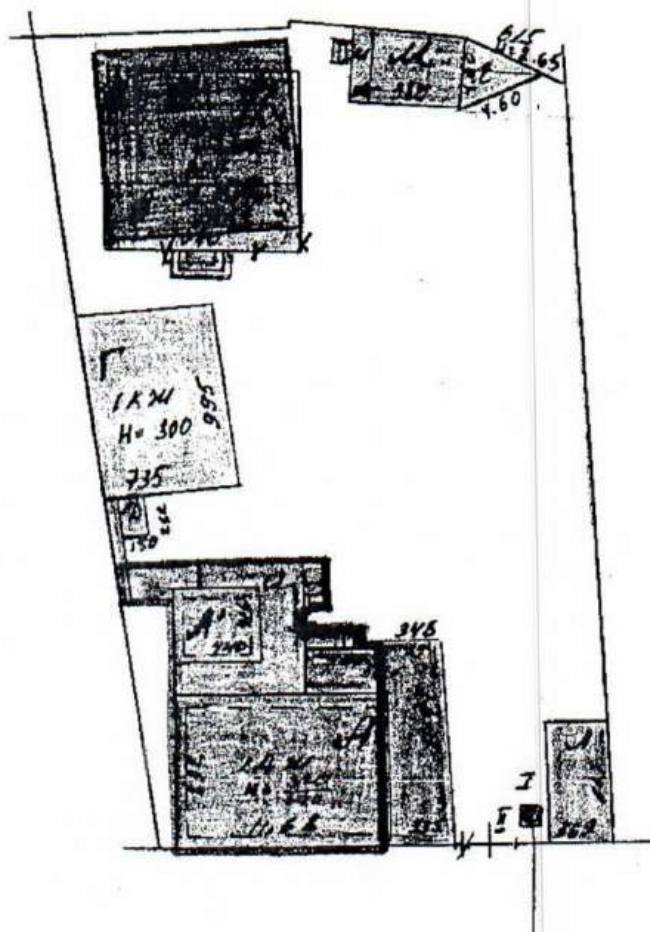


от «30» 11 2018 №09-П



[illegible]

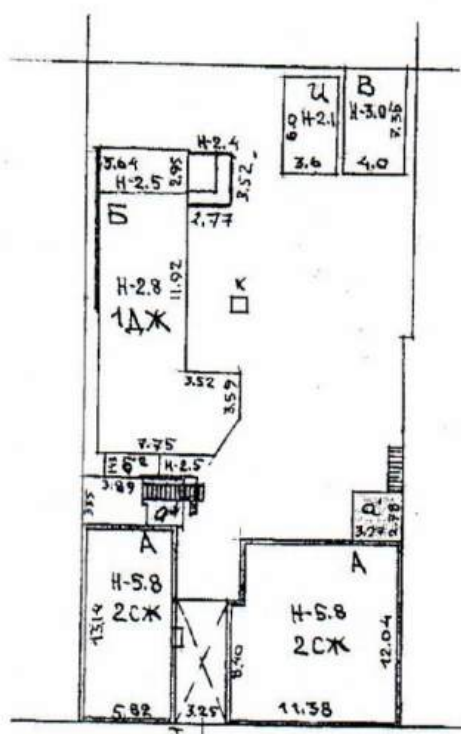
Приложение № 109
к постановлению службы
государственной охраны
объектов культурного наследия
Астраханской области
от «30» 11 2018 № 09-П



от «30» 11 2018 № 09-П



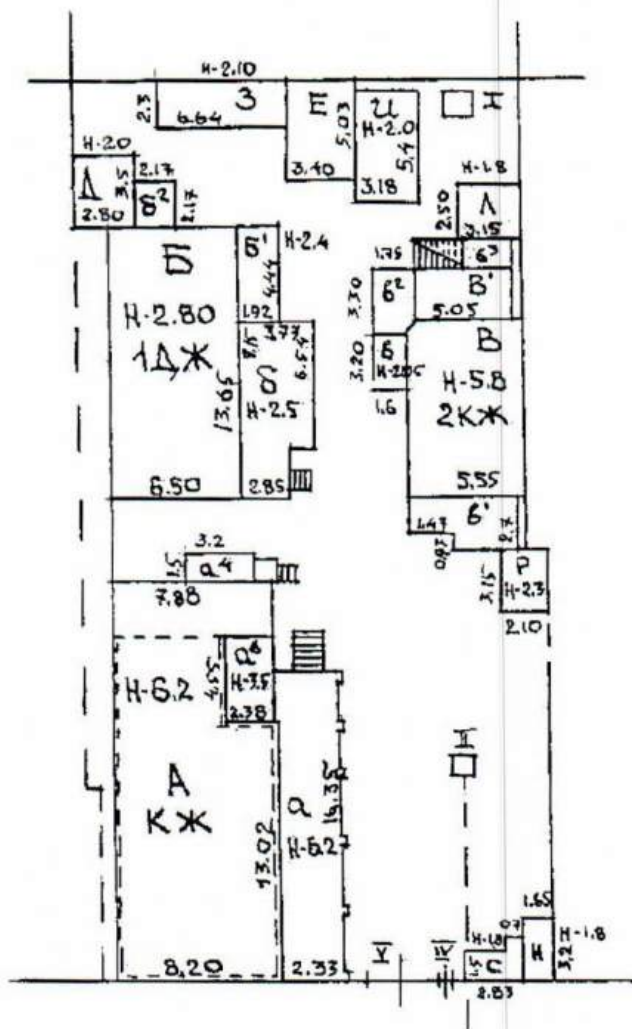
Приложение № 111
к постановлению службы
государственной охраны
объектов культурного наследия
Астраханской области
от «30» 11 2018 № 09-П



от «30» 11 2018 №09-П



Приложение № 113
к постановлению службы
государственной охраны
объектов культурного наследия
Астраханской области
от «30» 11 2018 № 09-П

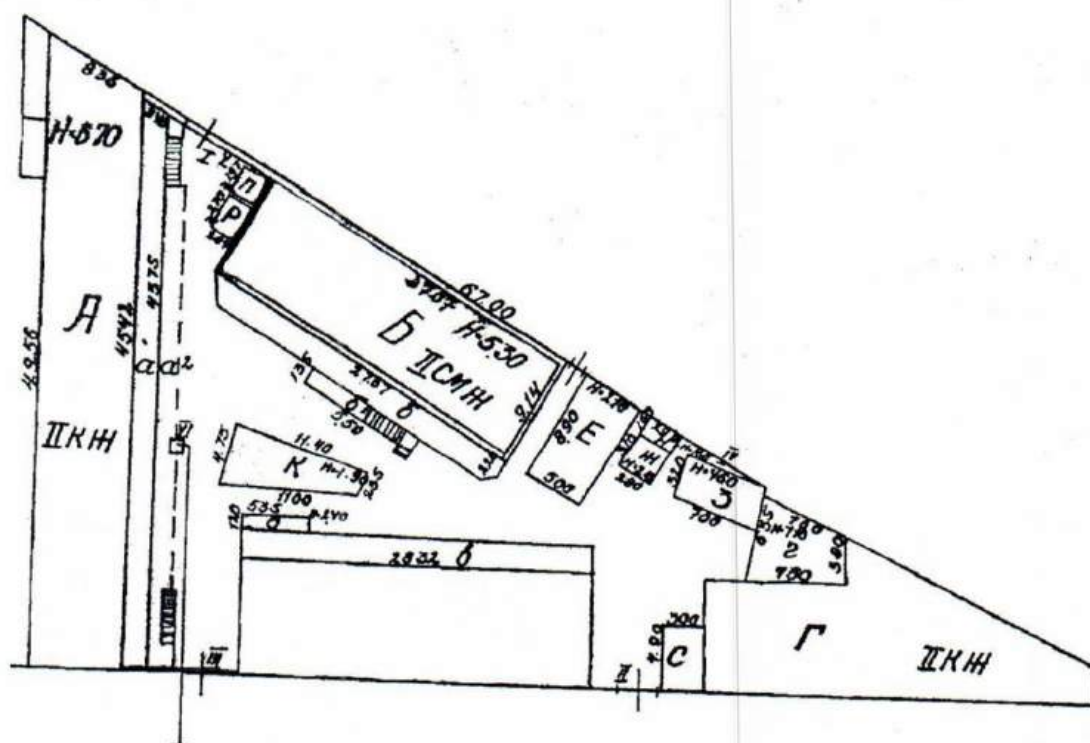


Hand-drawn floor plan of a building with various rooms and dimensions. The plan includes a large central hall (H) with a circular feature, several smaller rooms (B, B*), and a kitchen (KH). Dimensions are provided for walls, rooms, and overall sections. A dashed line indicates a boundary or partition. A small square with a dot is labeled '1'.

Overall dimensions and room labels:

- Top horizontal dimension: 22.00
- Top-left room: 15.10, H=1.65
- Top-right room: H=3.70, B, 1KH, 15.00, 5.90
- Left vertical dimension: 27.00
- Left room: 27.88, 12.33, 8.52, 2.14
- Bottom-left room: 26.72, H=13.90, 19.00
- Bottom-right room: B, H=4.10, 7.87, B*, H=7.60, 2KH, 7.87, 11.32
- Central hall: H, 19.00, 7.87, 11.32
- Bottom horizontal dimension: 18.72
- Bottom-right label: H-360

Приложение № 115
к постановлению службы
государственной охраны
объектов культурного наследия
Астраханской области
от «30» 11 2018 № 09-П

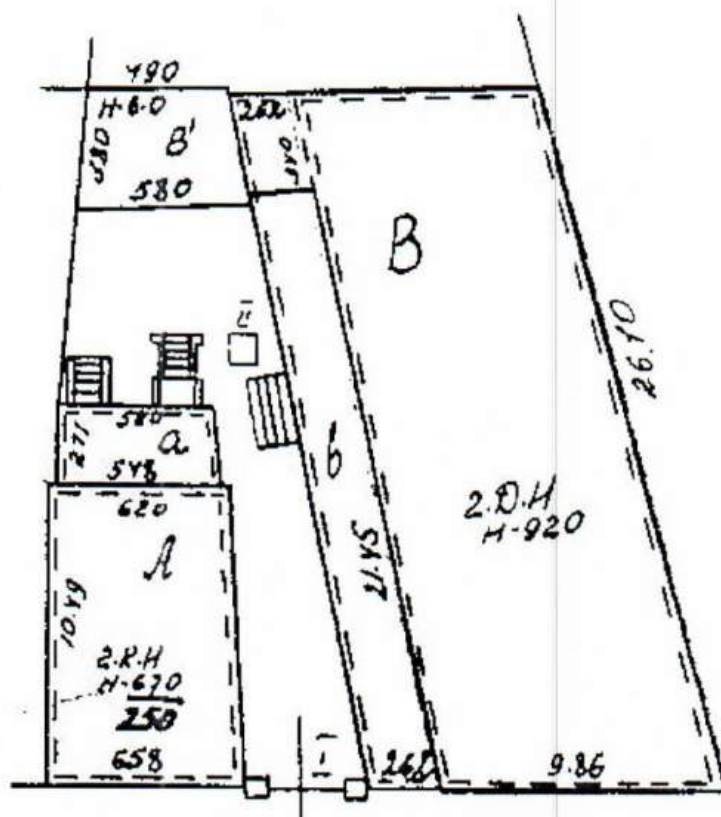


[illegible]

от « 30 » 11 2018 № 09-П



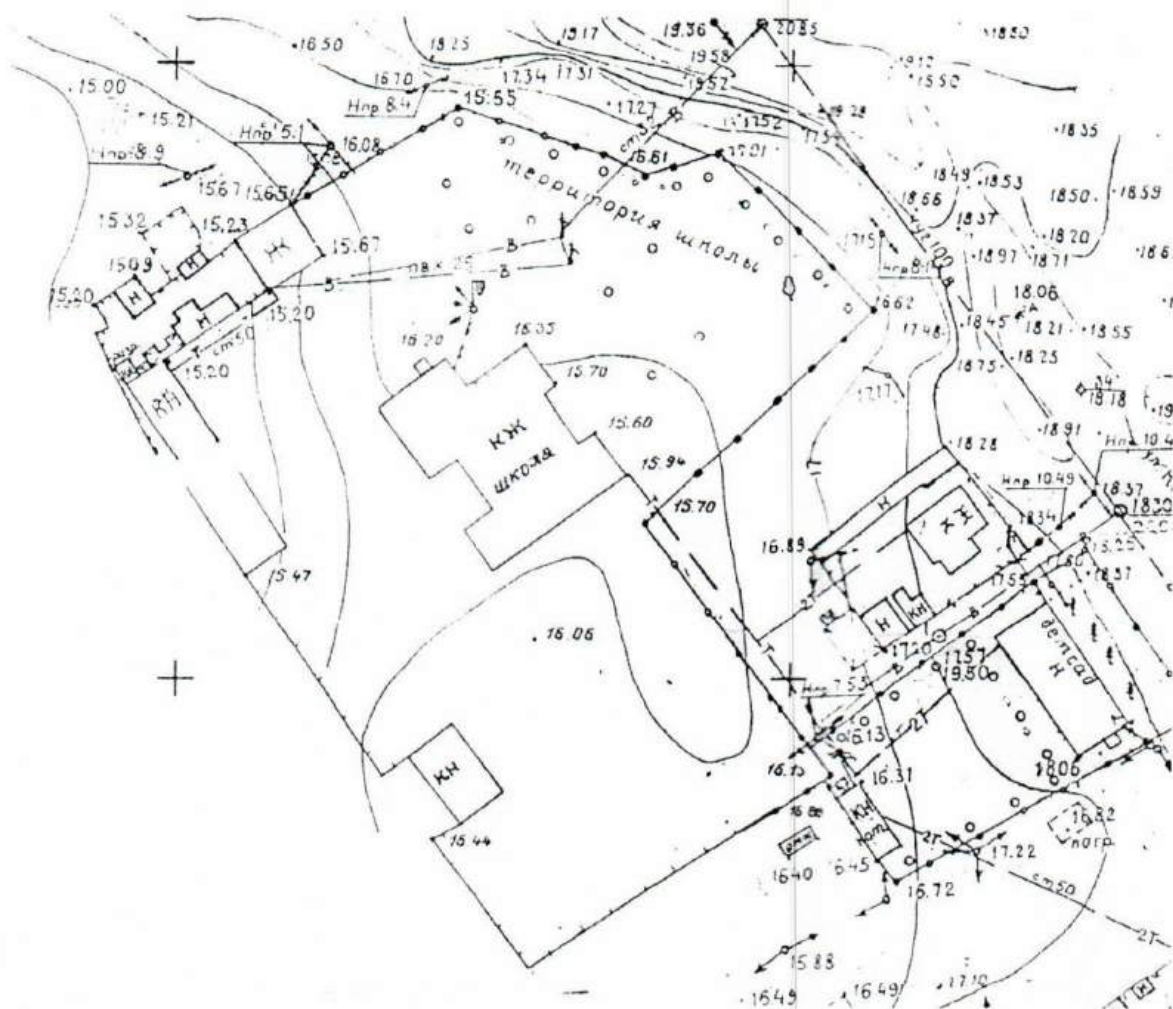
от «30» 11 2018 №09-11



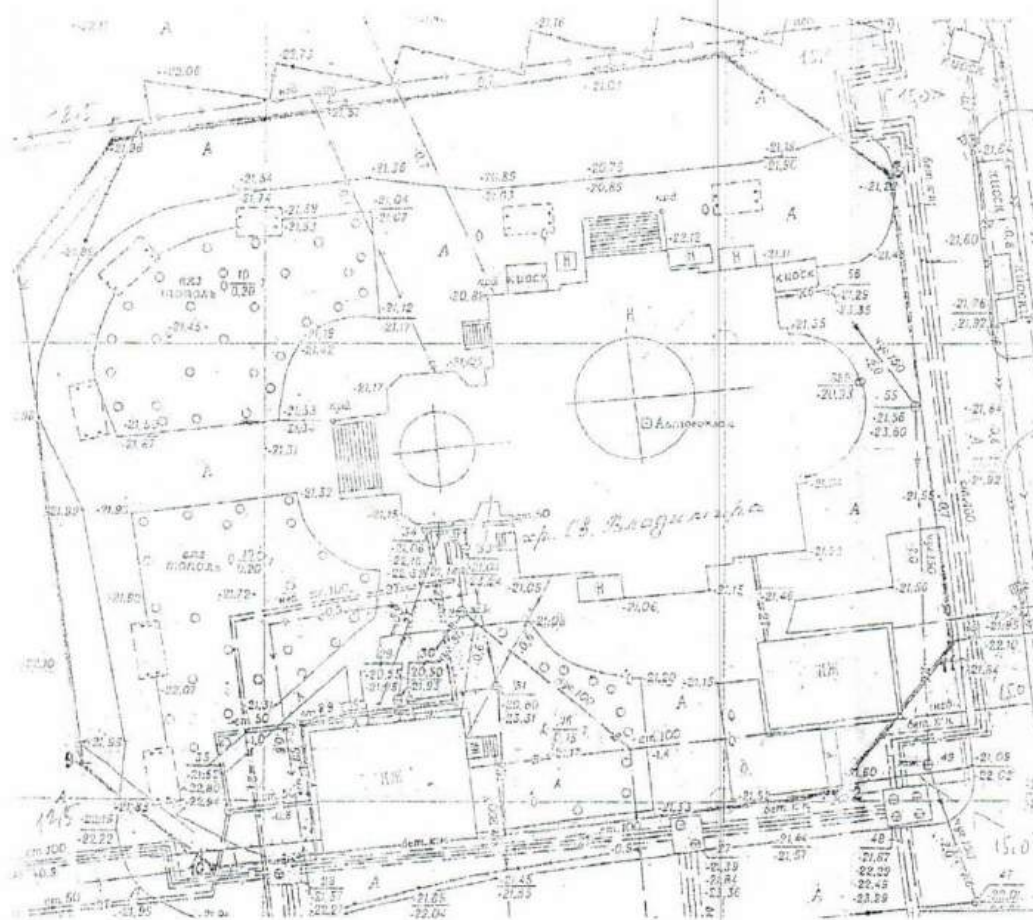
от «30» 11 2018 № 09-17



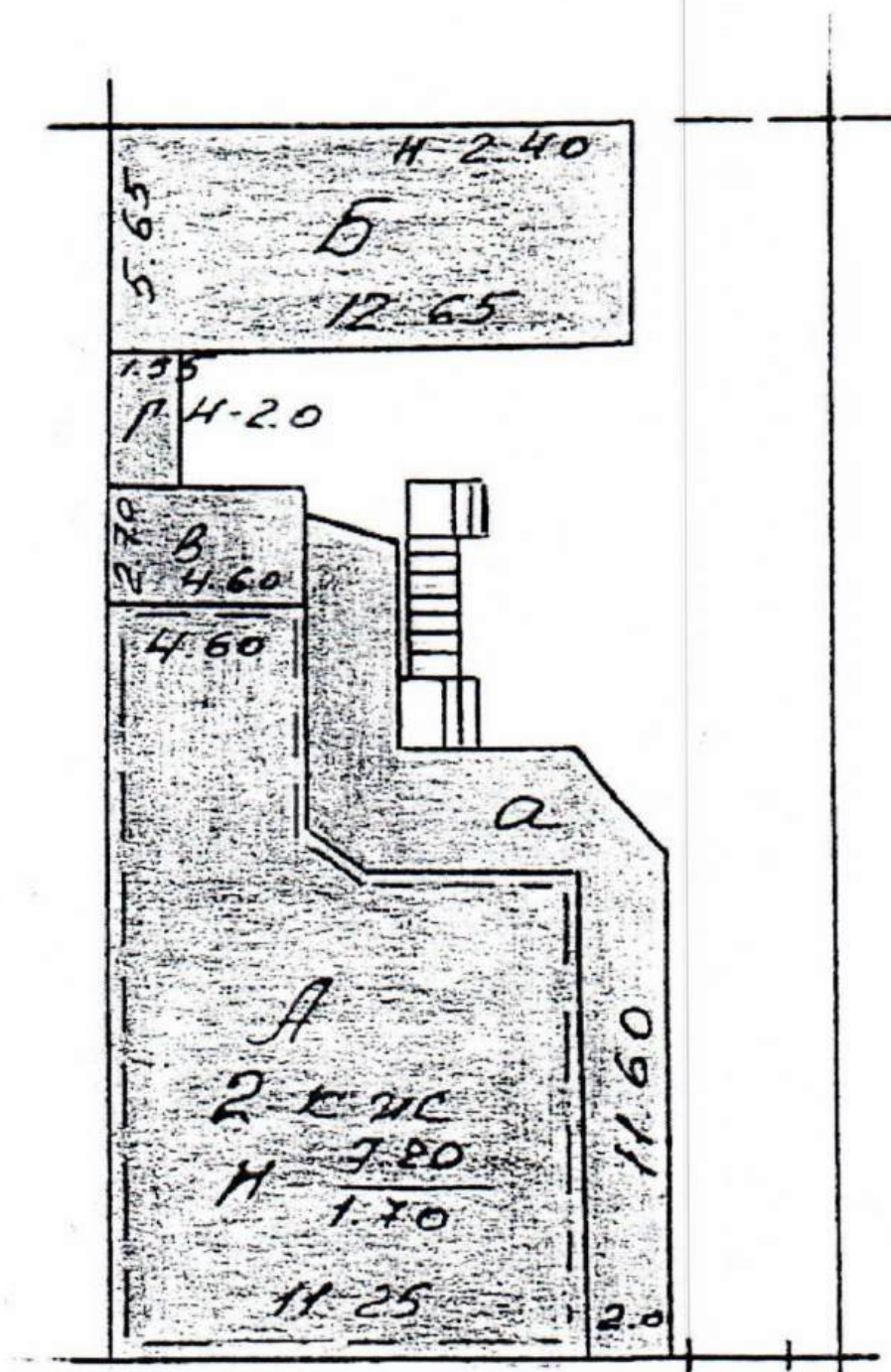
от «30» 11 2018 №09-П



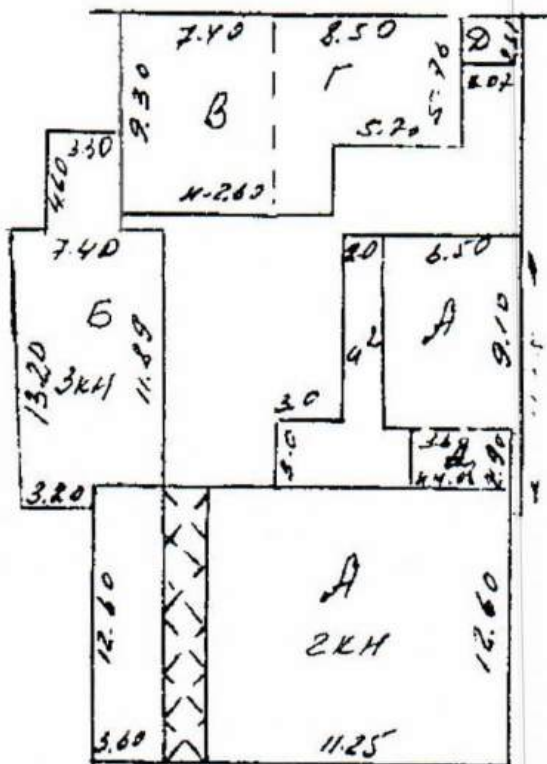
Приложение № 121
к постановлению службы
государственной охраны
объектов культурного наследия
Астраханской области
от «30» 11 2018 № 09-П



Приложение № 123
к постановлению службы
государственной охраны
объектов культурного наследия
Астраханской области
от «30» 11 2018 № 09-17



от «30» 11 2018 № 09-17



от «30» 11 2018 № 09-П



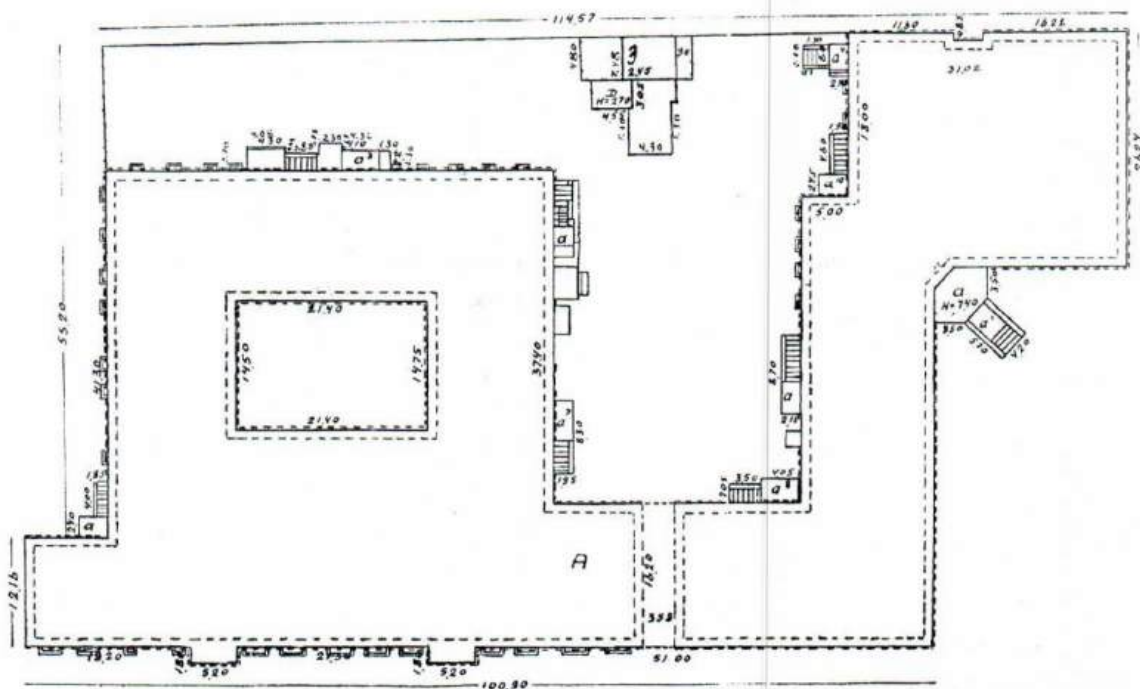
от « 30 » 11 2018 № 09-П



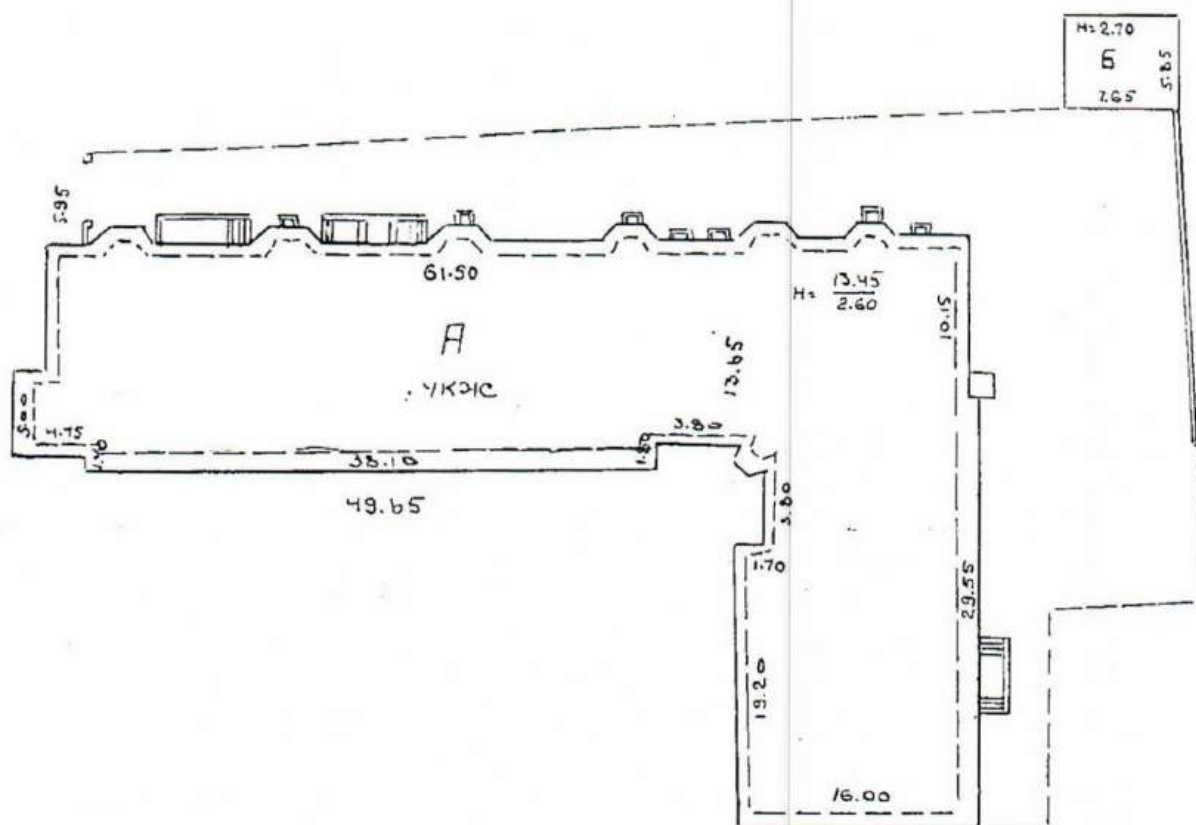
от « 30 » 11 2018 № 09-П



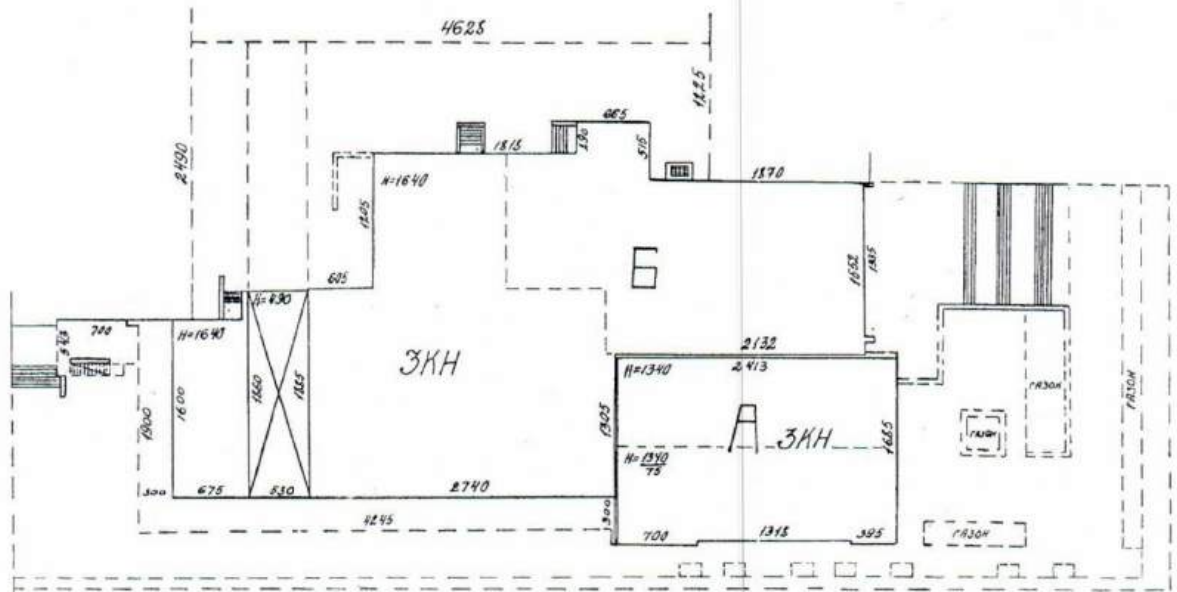
от « 30 » 11 2018 № 09-17



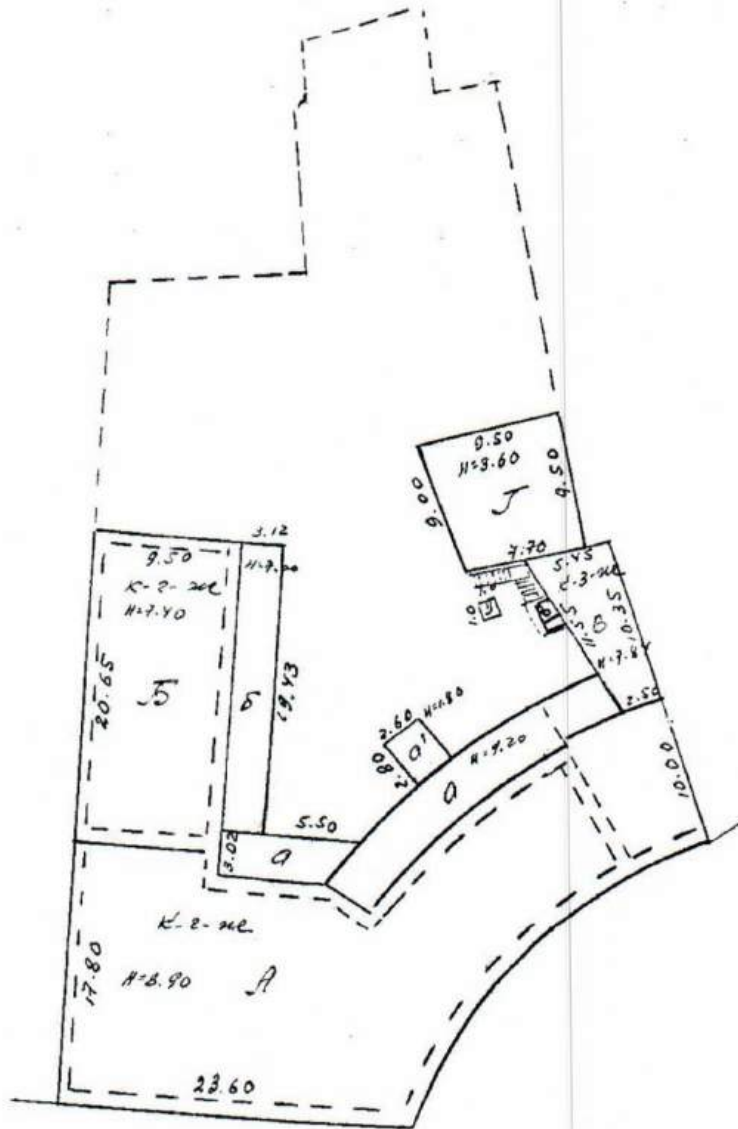
Приложение № 129
к постановлению службы
государственной охраны
объектов культурного наследия
Астраханской области
от «30» 11 2018 №09-П



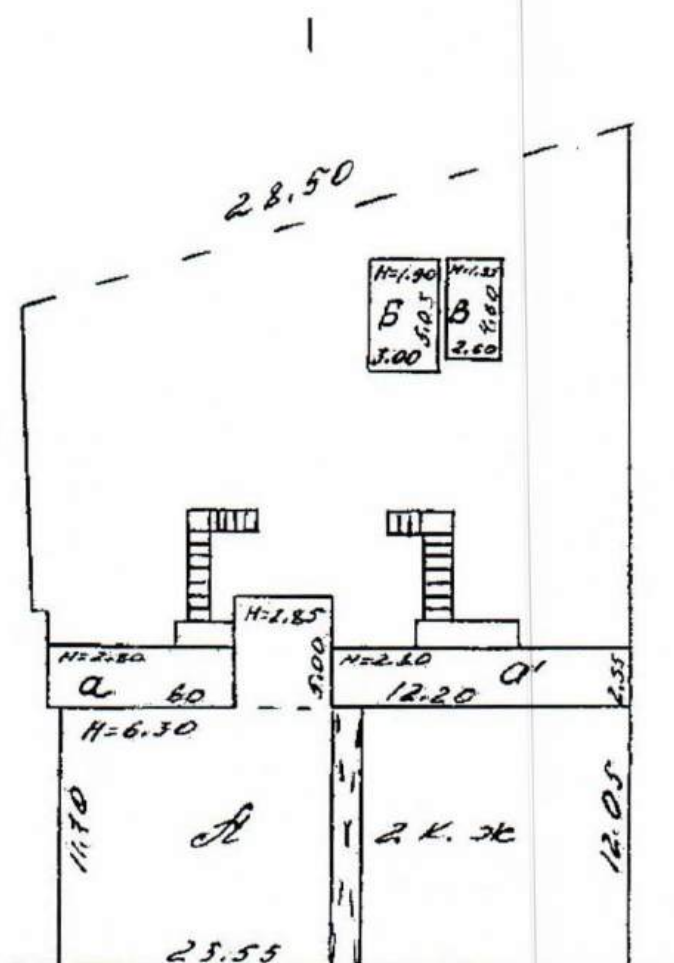
от «30» 11 2018 № 09-17



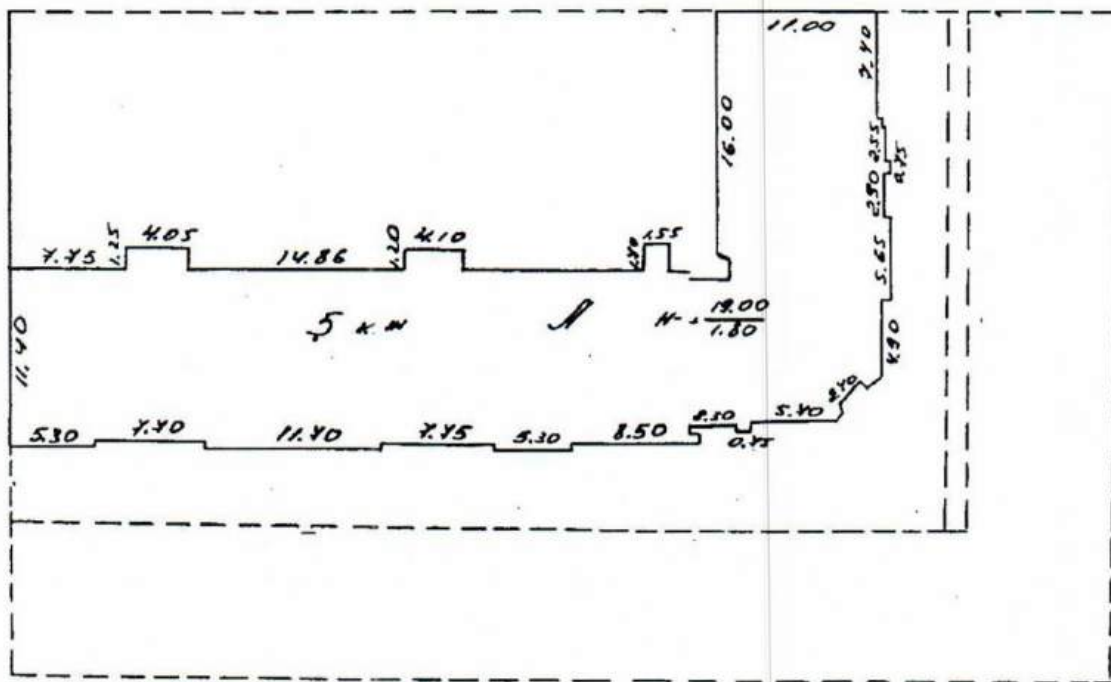
от «30» 11 2018 № 09-17



Приложение № 133
к постановлению службы
государственной охраны
объектов культурного наследия
Астраханской области
от «30» 11 2018 № 09-11

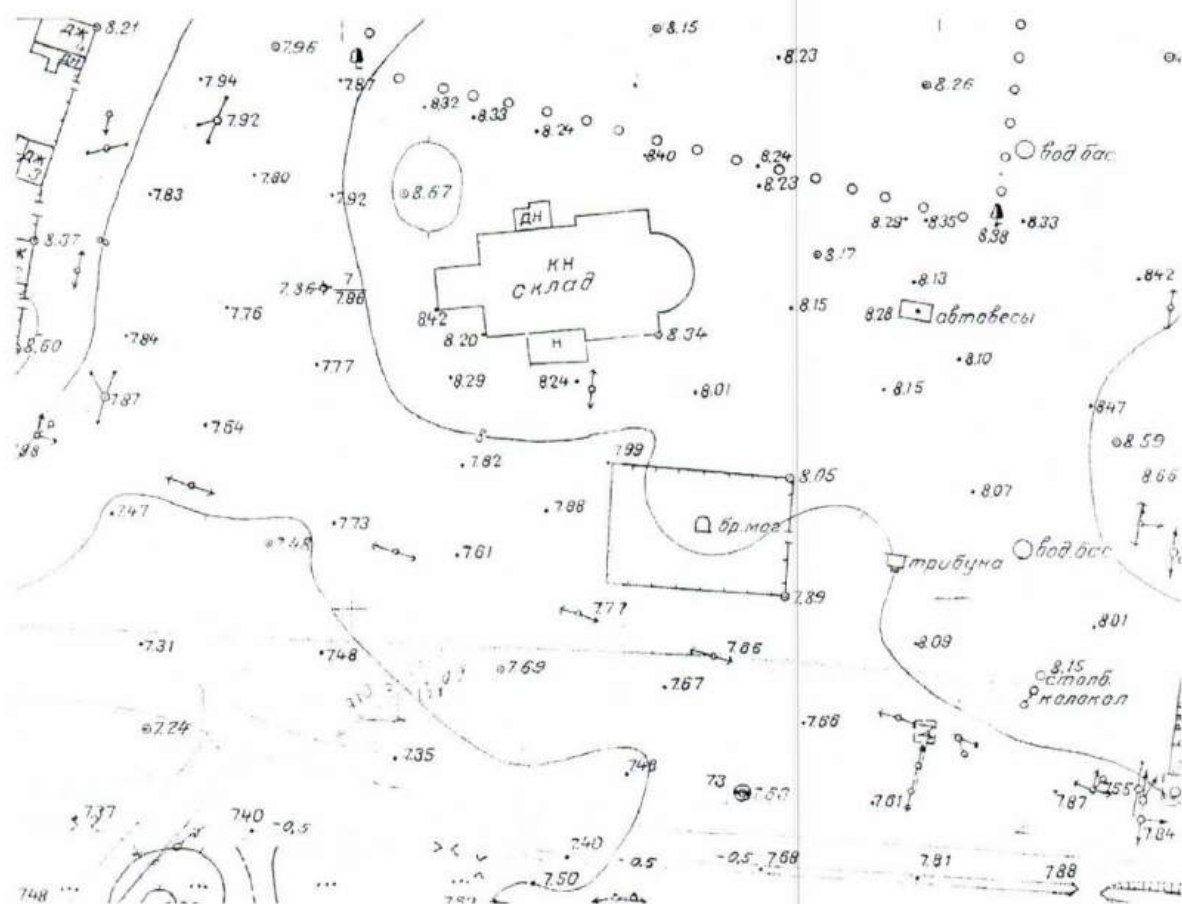


от «30» 11 2018 №09-П

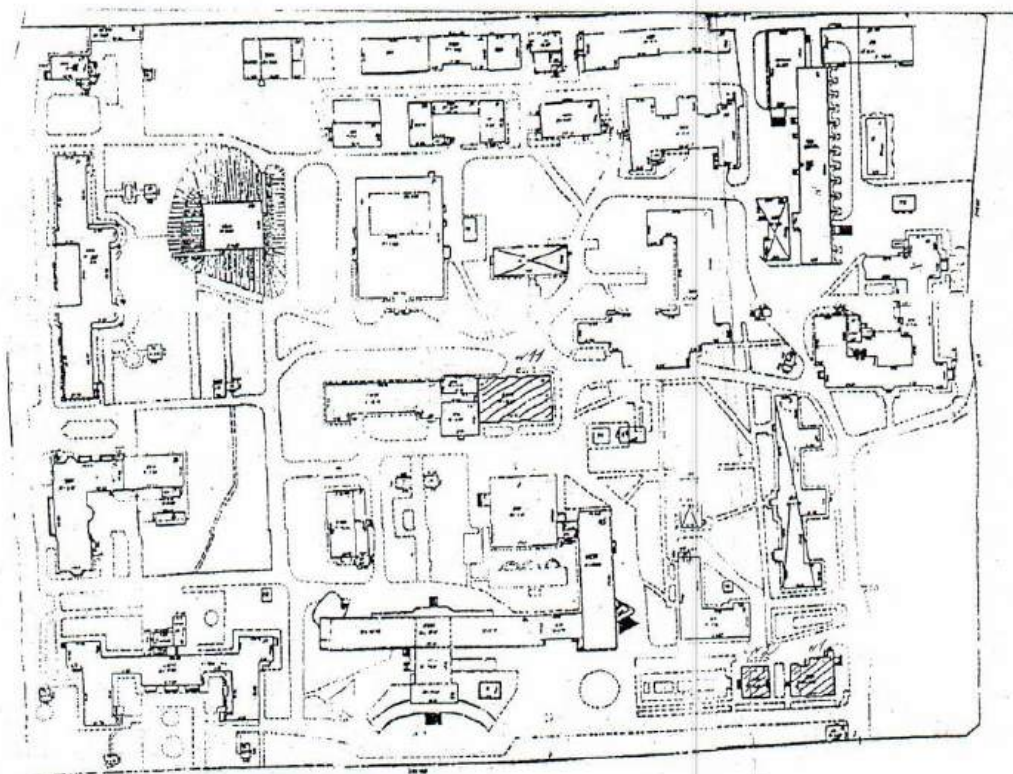


[illegible]

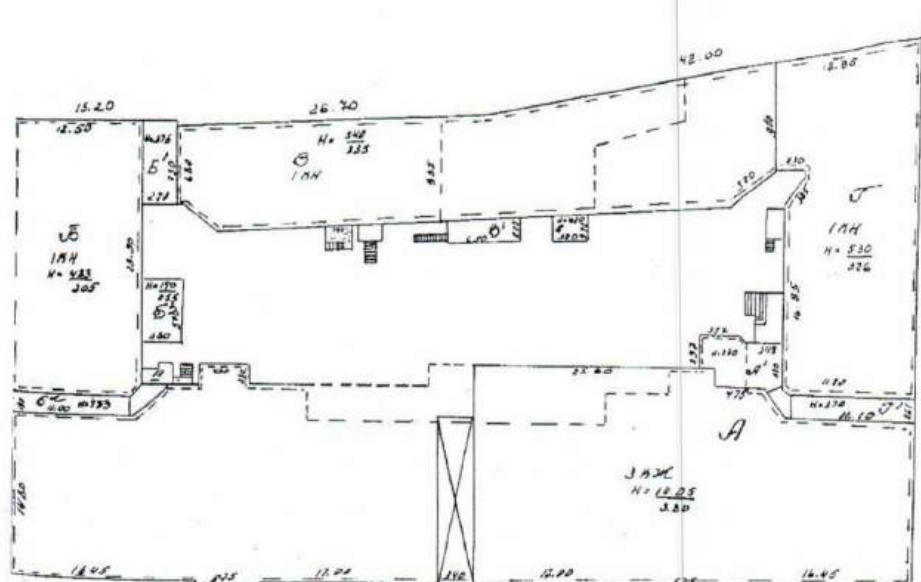
Приложение № 136
к постановлению службы
государственной охраны
объектов культурного наследия
Астраханской области
от «30» 11 2018 № 09-11



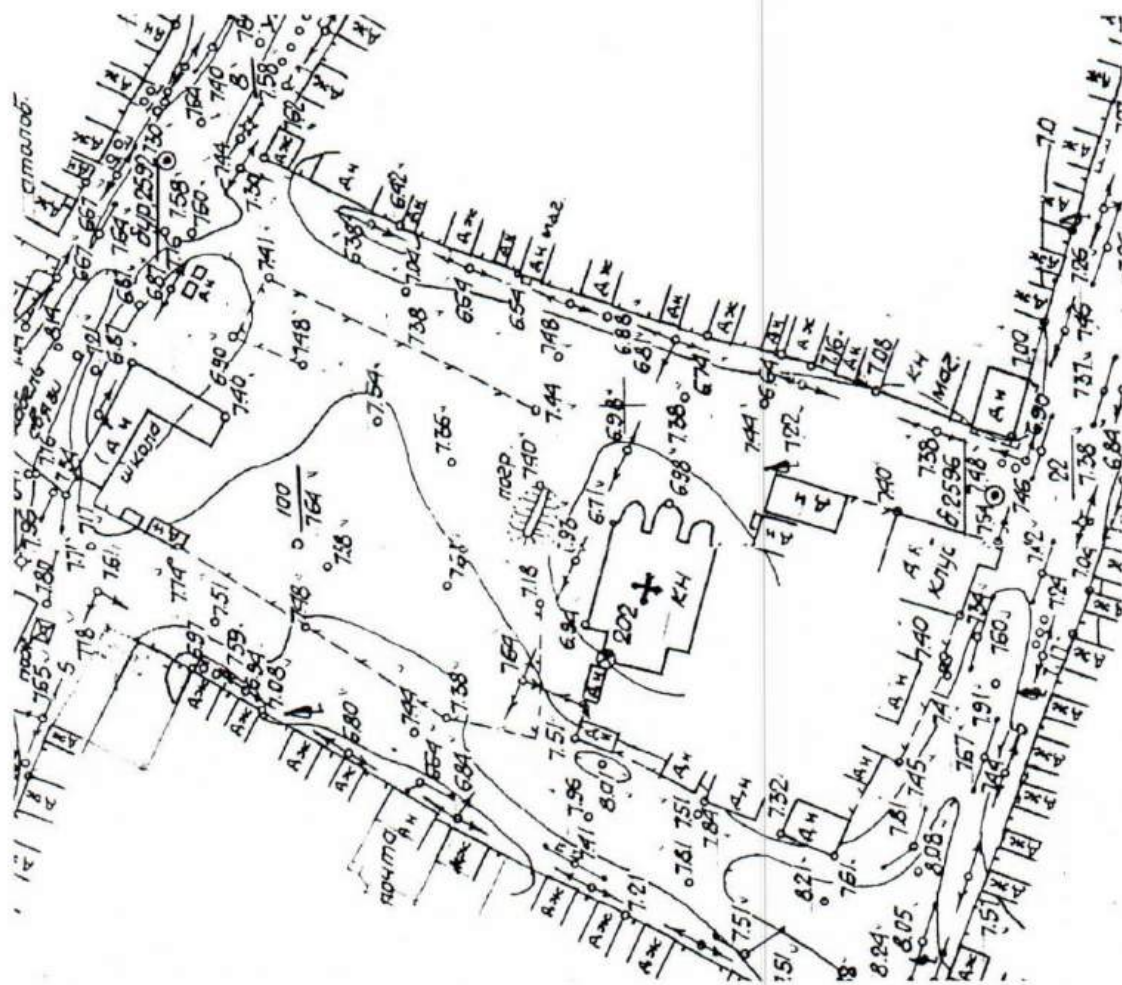
Приложение № 137
к постановлению службы
государственной охраны
объектов культурного наследия
Астраханской области
от «30» 11 2018 № 09-П



Приложение № 138
к постановлению службы
государственной охраны
объектов культурного наследия
Астраханской области
от «30» 11 2018 № 09-П

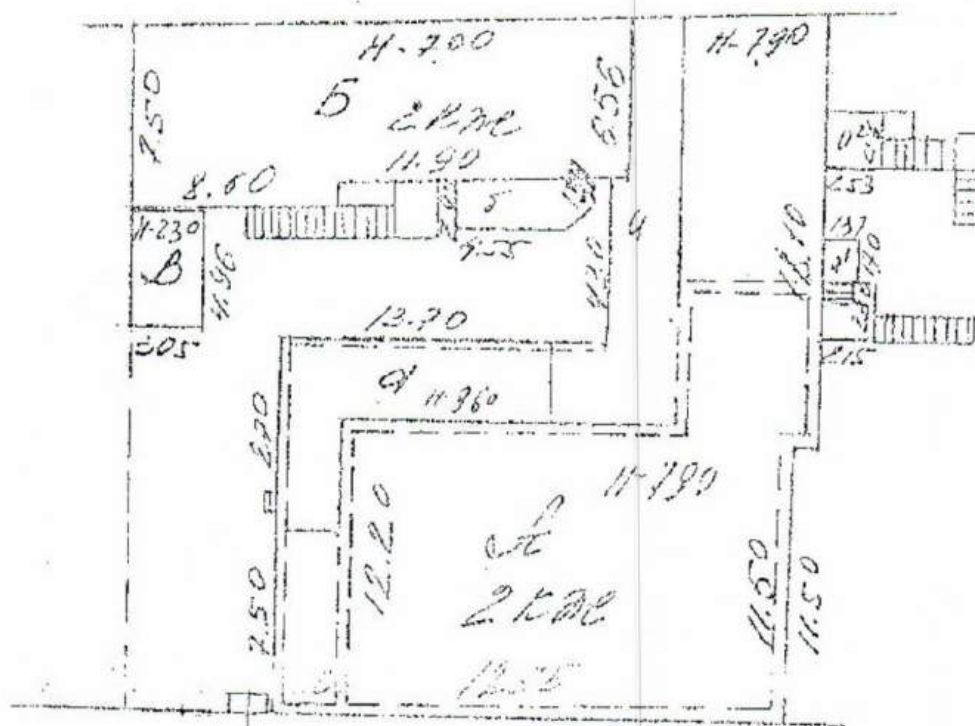


Приложение № 139
к постановлению службы
государственной охраны
объектов культурного наследия
Астраханской области
от «30» 11 2018 № 09-П

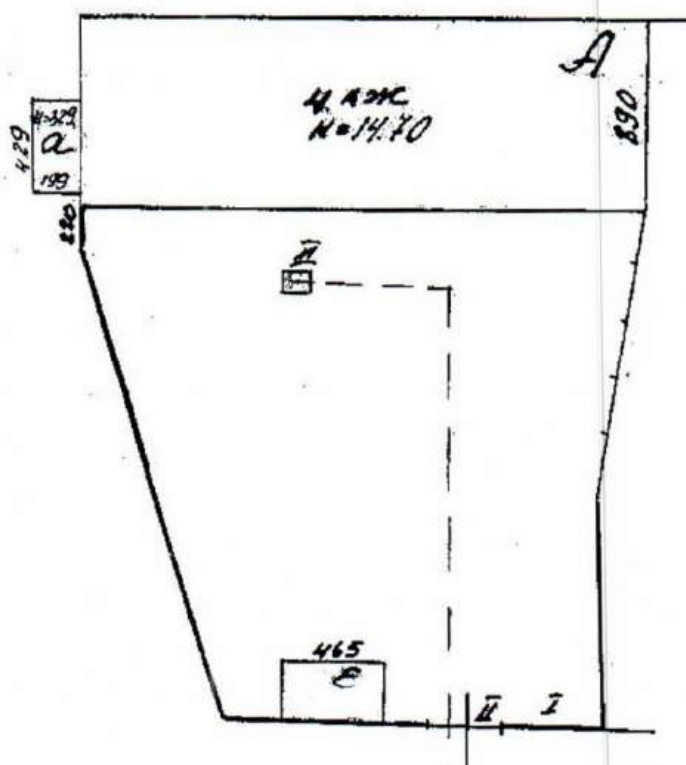


[illegible]

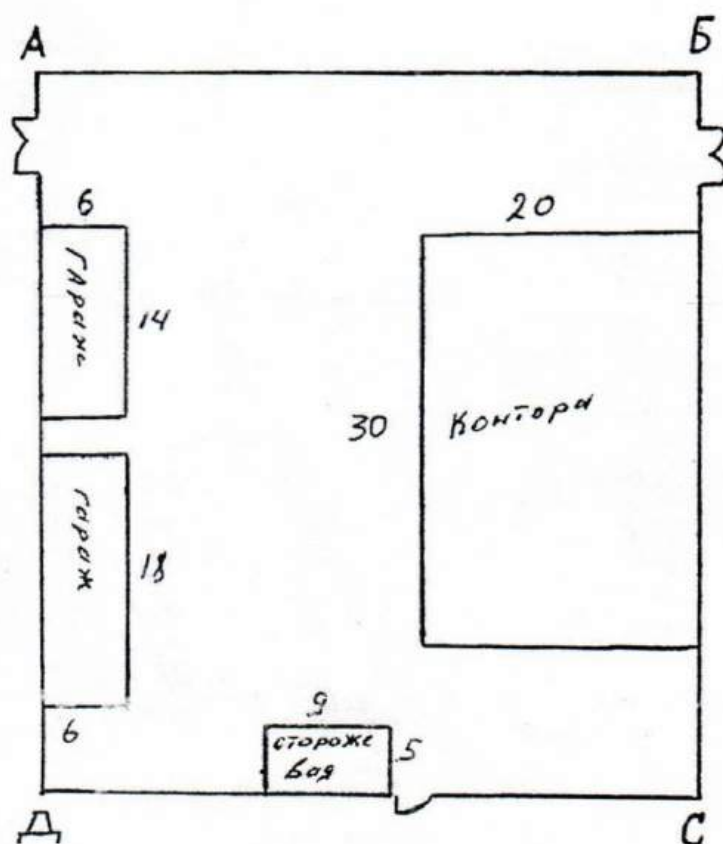
Приложение № 141
к постановлению службы
государственной охраны
объектов культурного наследия
Астраханской области
от «30» 11 2018 № 09-17



Приложение № 142
к постановлению службы
государственной охраны
объектов культурного наследия
Астраханской области
от «30» 11 2018 № 09-11

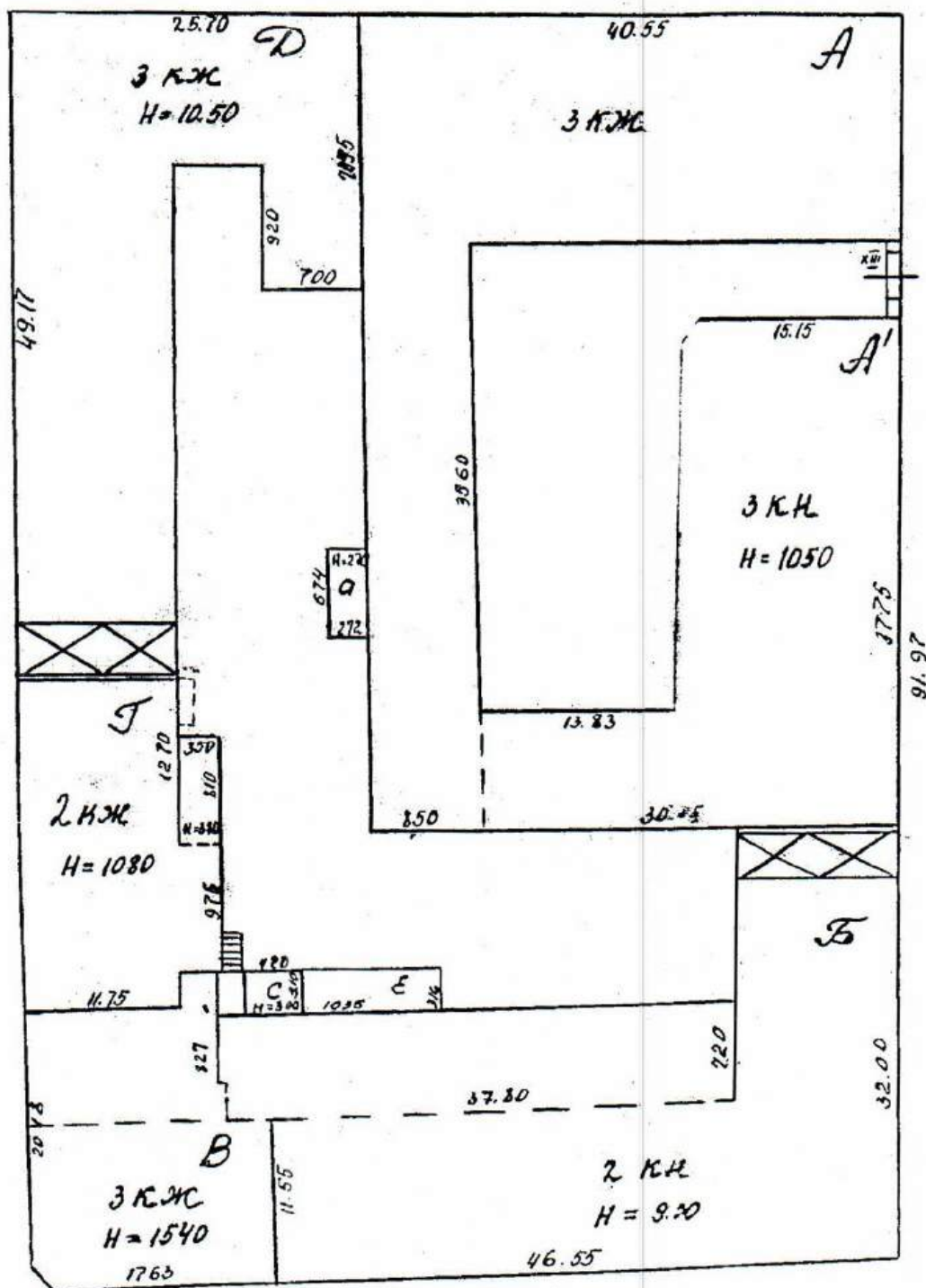


Приложение № 143
к постановлению службы
государственной охраны
объектов культурного наследия
Астраханской области
от «30» 11 2018 № 09-П

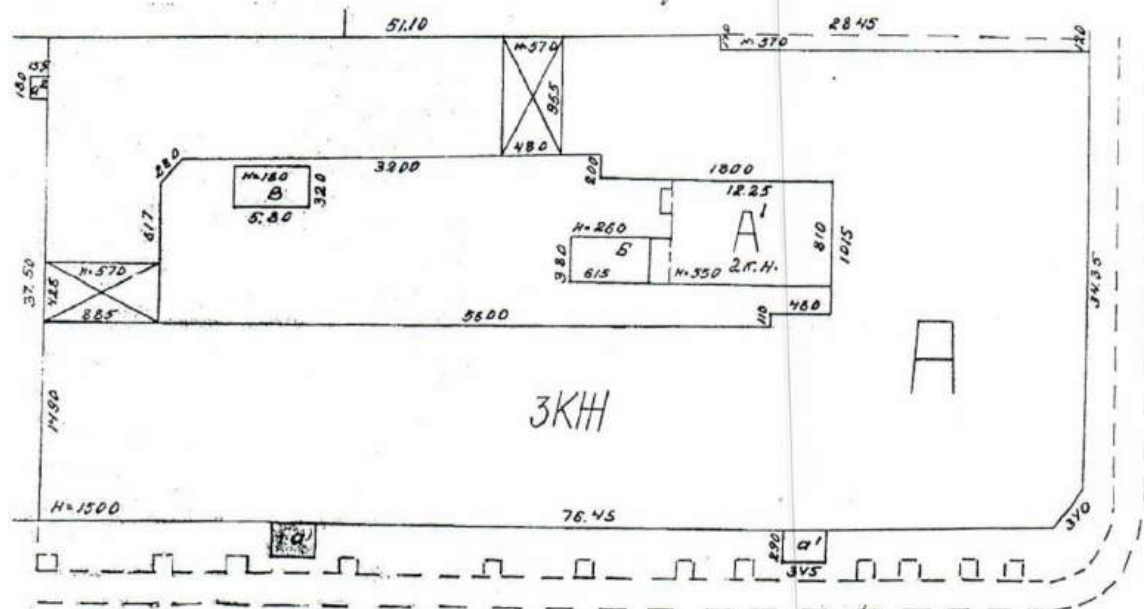


Масштаб 1 см - 5 м
Описание границ смежных земель
От А до Б - пожарная часть
От Б до С - ул. Г. Тугаринова
От С до Д - ул. Братская
От Д до А - ул. З. Ананьевой

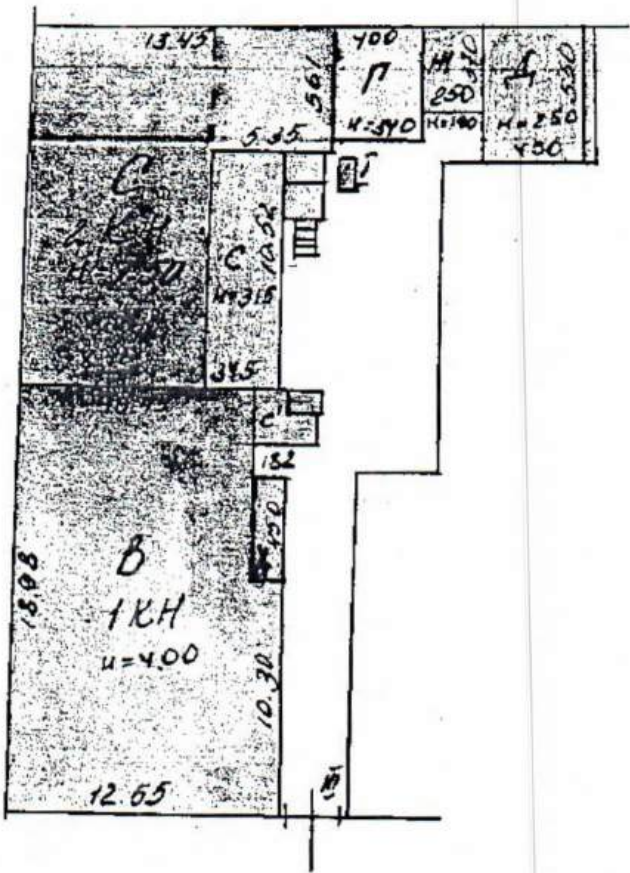
Приложение № 144
к постановлению службы
государственной охраны
объектов культурного наследия
Астраханской области
от «30» 11 2018 № 09-П



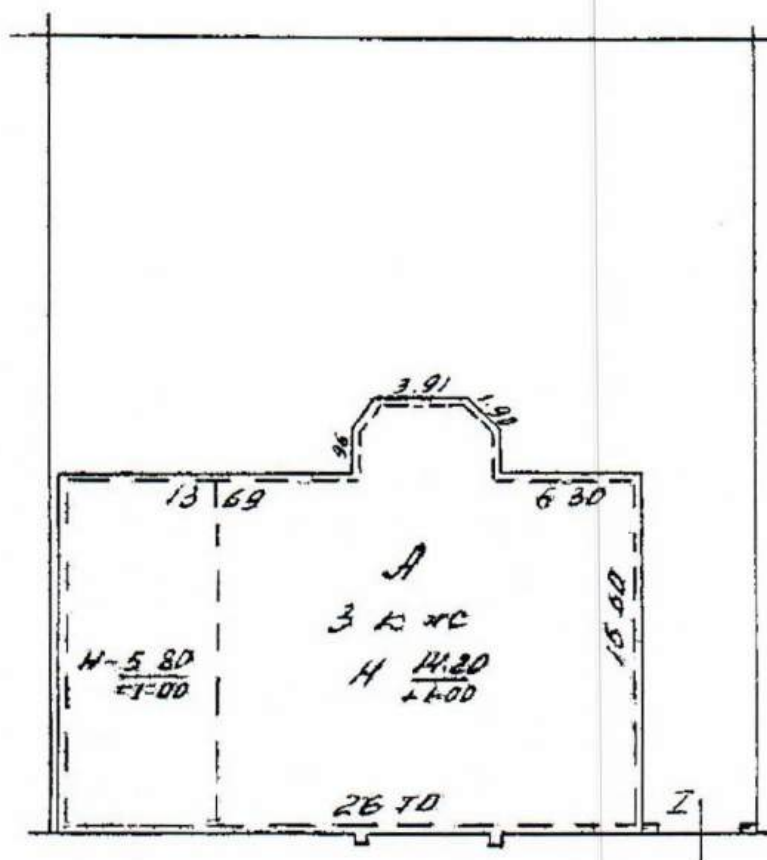
Приложение № 145
к постановлению службы
государственной охраны
объектов культурного наследия
Астраханской области
от «30» 11 2018 № 09-11



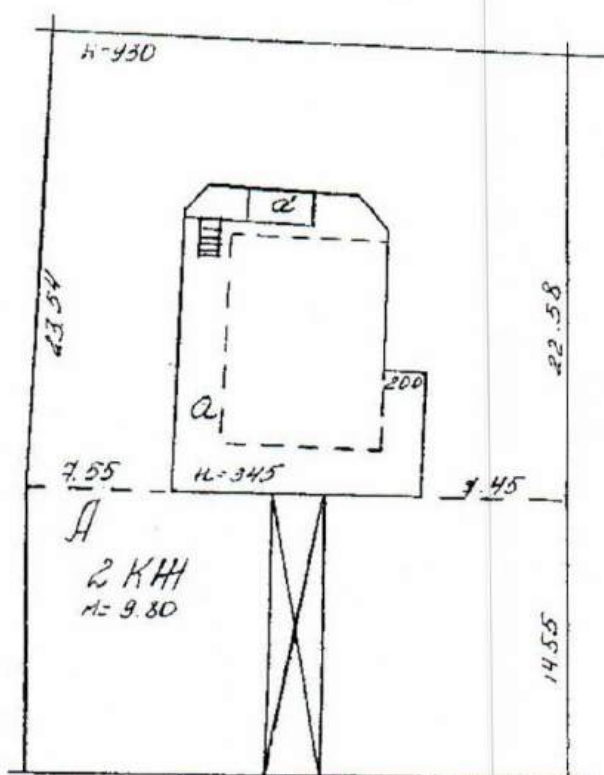
от «30» 11 2018 №09-П



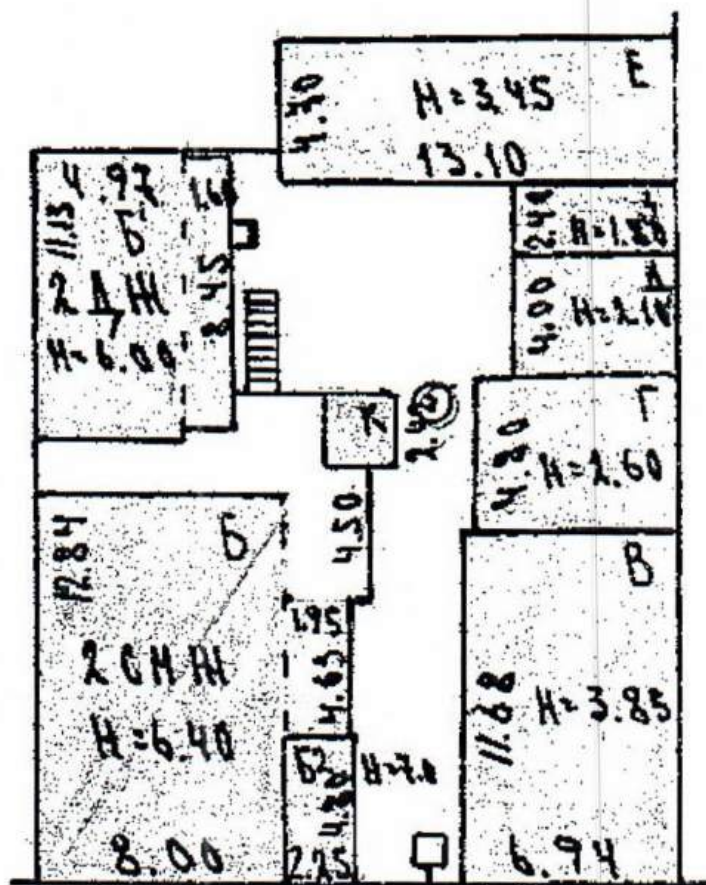
Приложение № 147
к постановлению службы
государственной охраны
объектов культурного наследия
Астраханской области
от «30» 11 2018 № 09-П



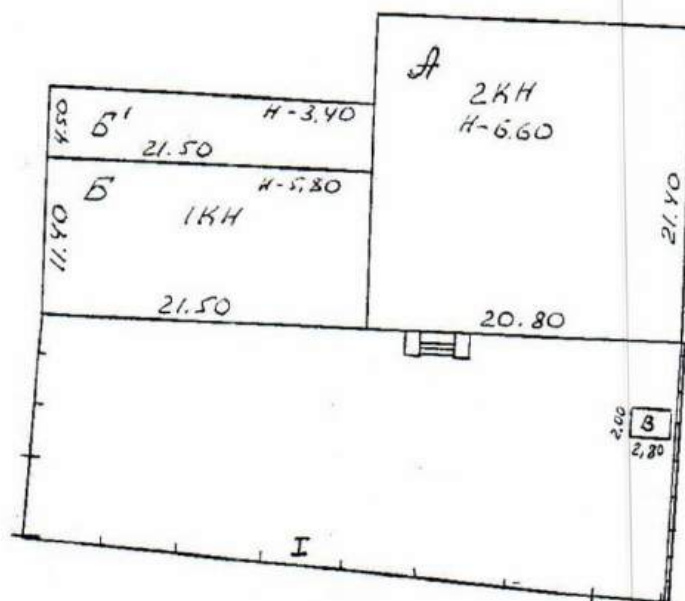
Приложение № 148
к постановлению службы
государственной охраны
объектов культурного наследия
Астраханской области
от «30» 11 2018 № 09-П



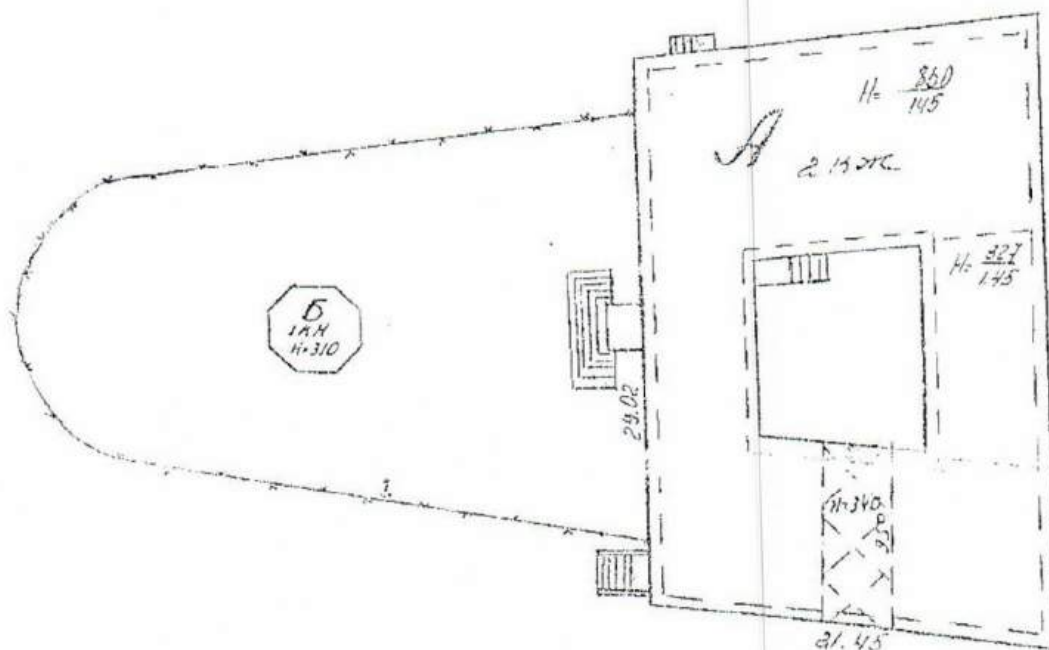
Приложение № 149
к постановлению службы
государственной охраны
объектов культурного наследия
Астраханской области
от «30» 11 2018 №09-П



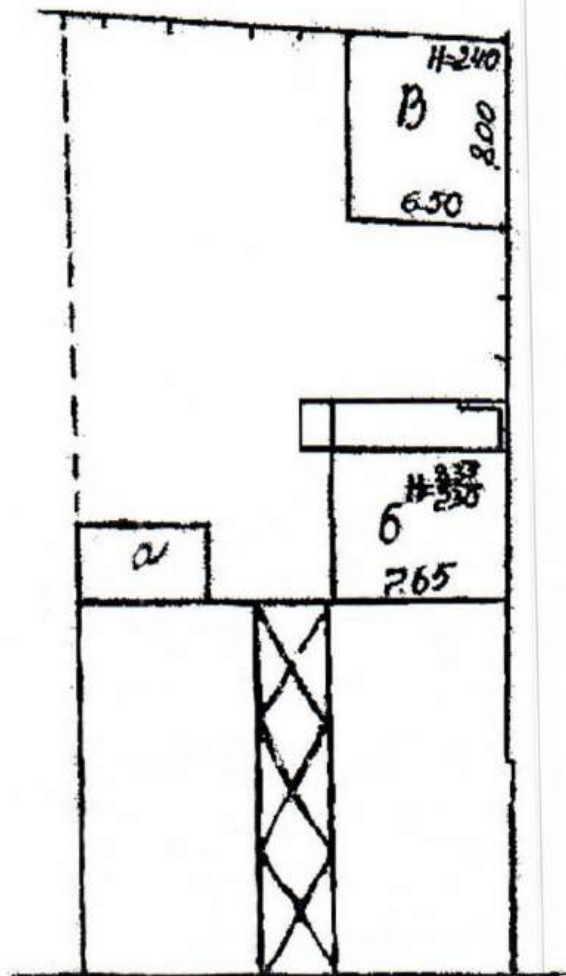
Приложение № 150
к постановлению службы
государственной охраны
объектов культурного наследия
Астраханской области
от «30» 11 2018 № 09-П



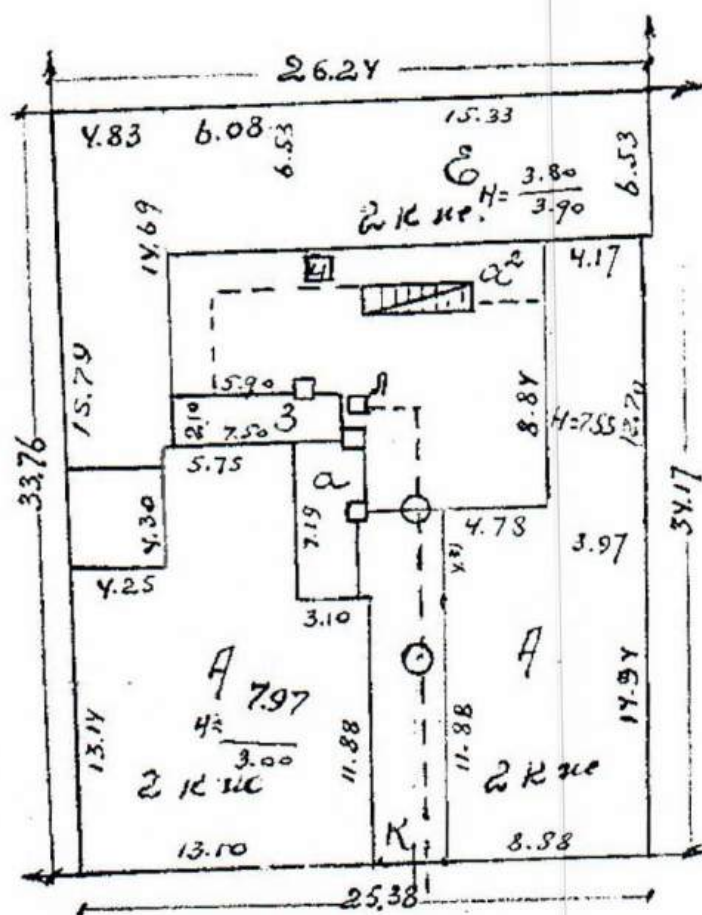
Приложение № 151
к постановлению службы
государственной охраны
объектов культурного наследия
Астраханской области
от «30» 11 2018 № 09-П



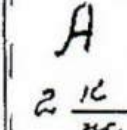
Приложение № 152
к постановлению службы
государственной охраны
объектов культурного наследия
Астраханской области
от «30» 11 2018 № 09-11



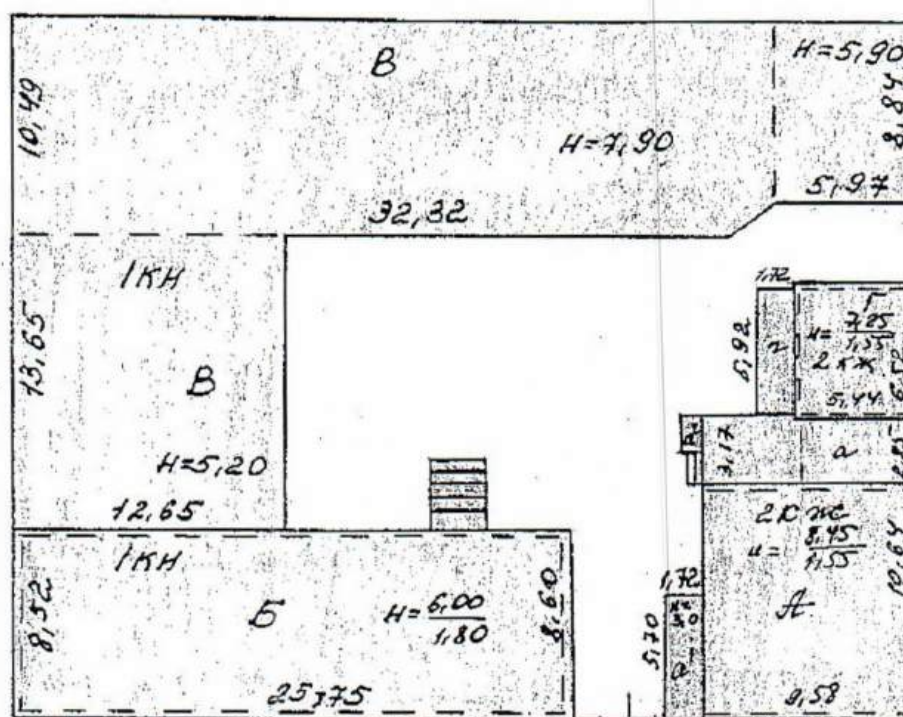
Приложение № 153
к постановлению службы
государственной охраны
объектов культурного наследия
Астраханской области
от «30» 11 2018 № 09-П



от « 30 » 11 2018 № 09-17



Приложение № 155
к постановлению службы
государственной охраны
объектов культурного наследия
Астраханской области
от «30» 11 2018 № 09-П



Hand-drawn floor plan of a building with two main sections, A and B.

Section A (Bottom):

- Label: **A**
- Height: **H=825**
- Dimensions: **1277** (left), **1308** (bottom), **516** (right)
- Contents: **2 K WC**

Section B (Top):

- Label: **B**
- Height: **H=725**
- Dimensions: **860** (right), **765** (top right)
- Contents: **2 K WC**

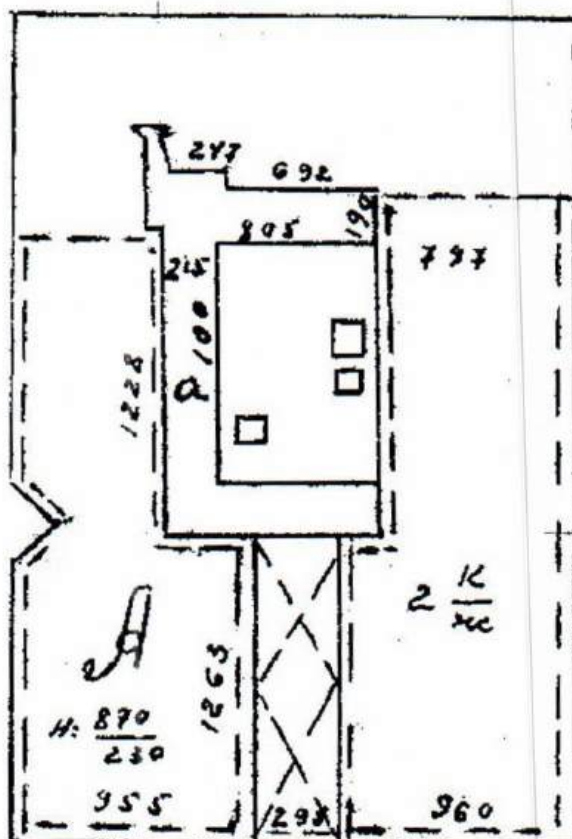
Central Corridor and Stairs:

- Dimensions: **450** (left), **360** (bottom), **316** (right)
- Stairs are indicated by hatched patterns.

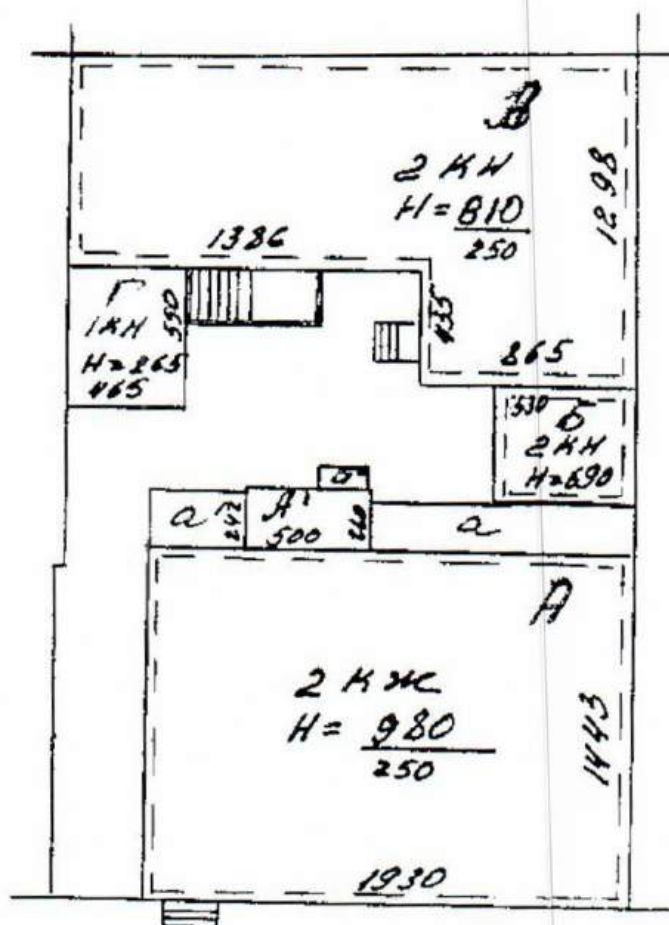
Other Dimensions:

- 2050** (left side of Section B)
- 400** (bottom right corner)

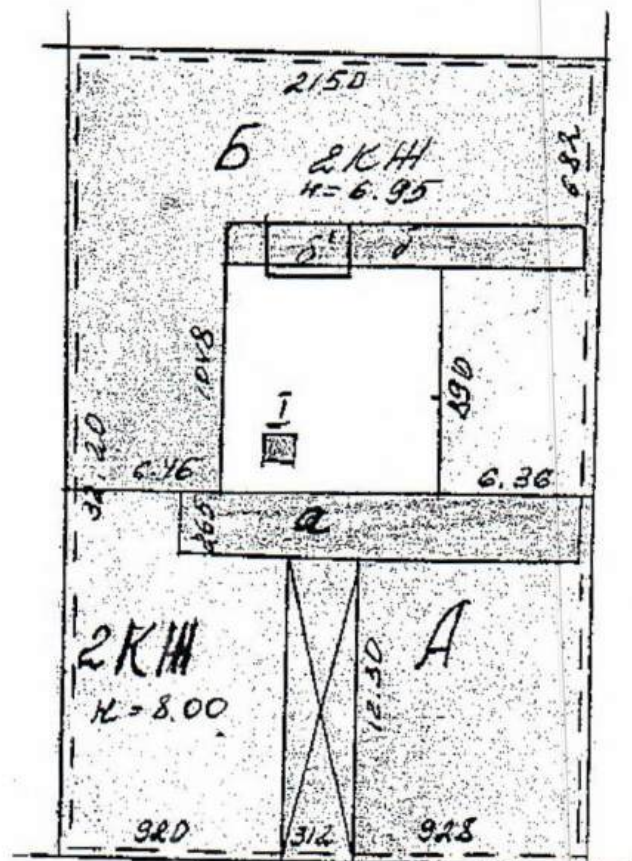
Приложение № 157
к постановлению службы
государственной охраны
объектов культурного наследия
Астраханской области
от «30» 11 2018 № 09-П



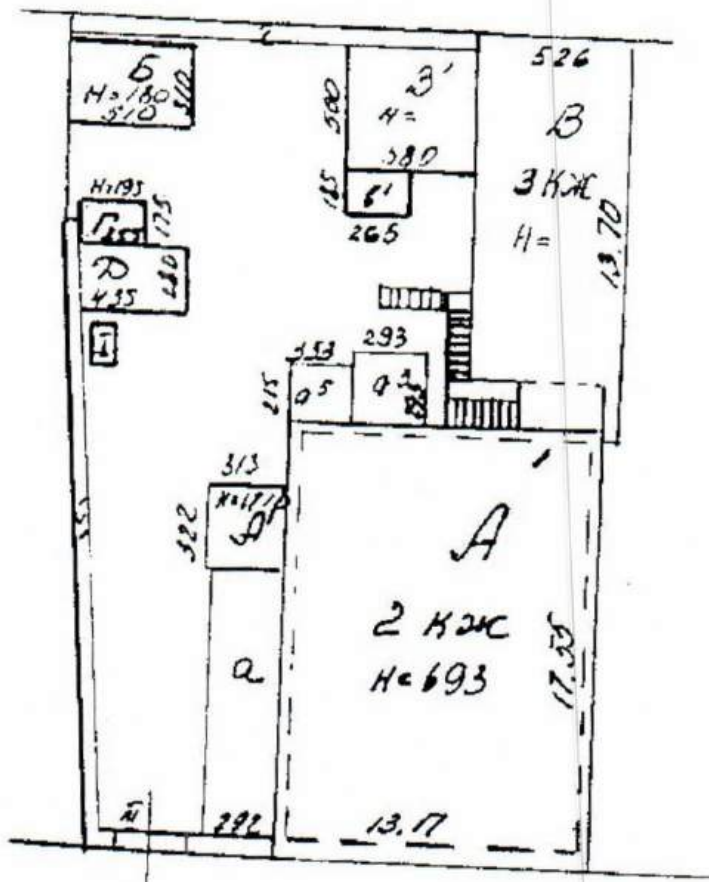
Приложение № 158
 к постановлению службы
 государственной охраны
 объектов культурного наследия
 Астраханской области
 от «30» 11 2018 № 09-П



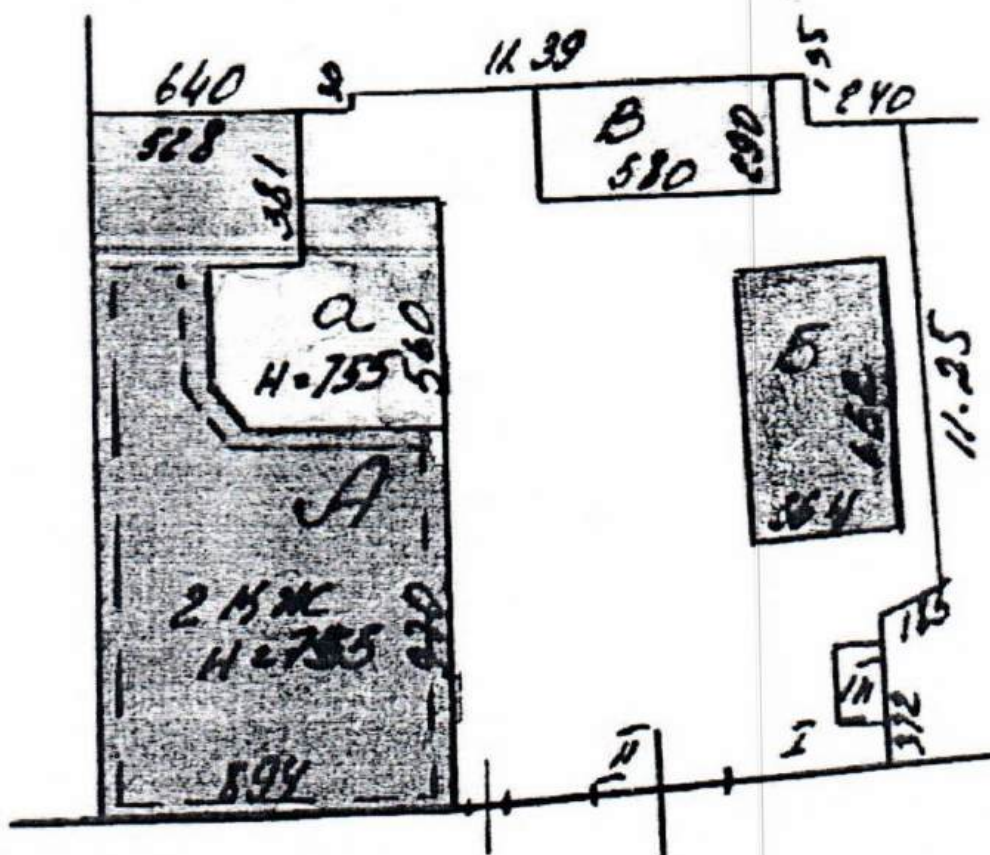
Приложение № 159
к постановлению службы
государственной охраны
объектов культурного наследия
Астраханской области
от «30» 11 2018 № 09-11



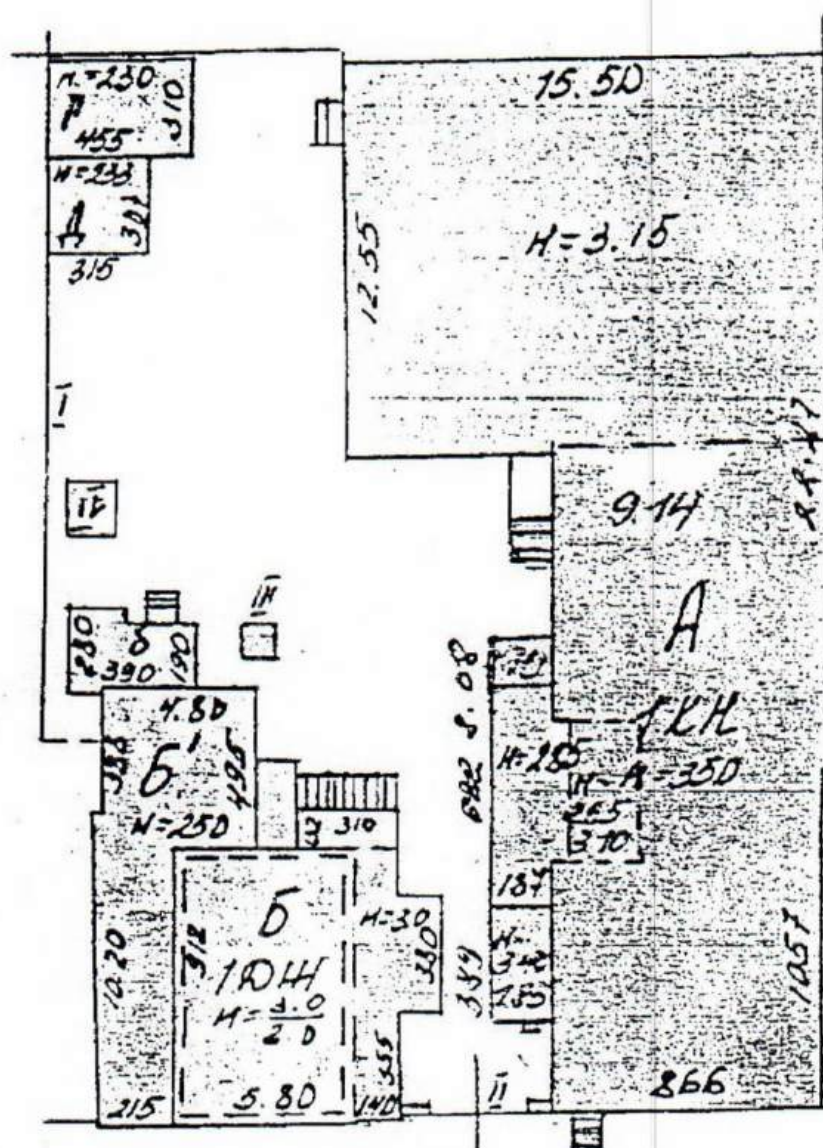
от «30» 11 2018 № 09-П



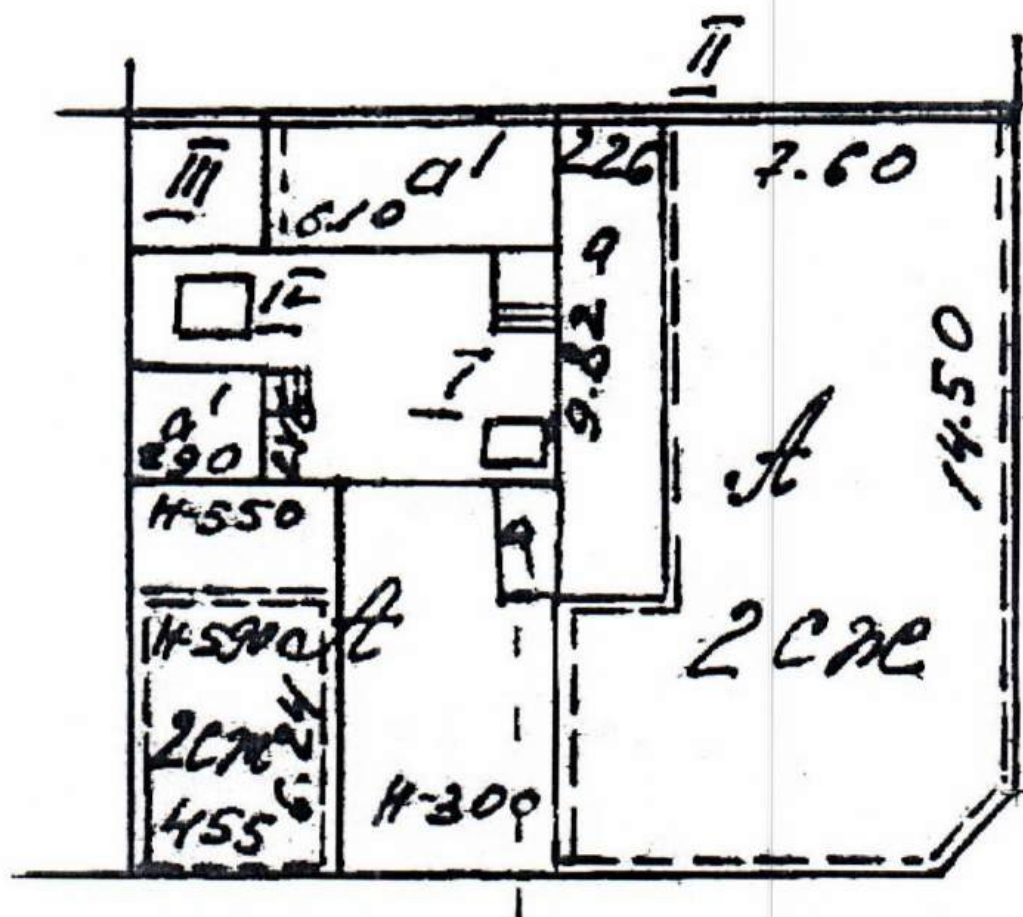
Приложение № 161
к постановлению службы
государственной охраны
объектов культурного наследия
Астраханской области
от «30» 11 2018 № 09-П



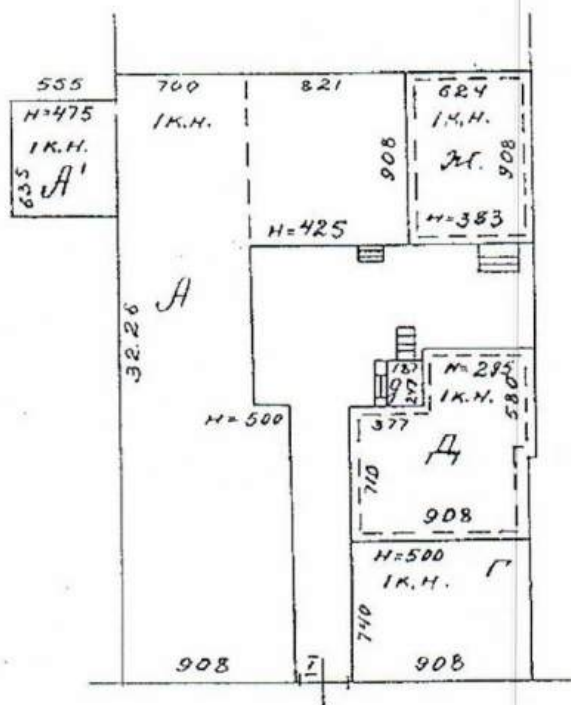
Приложение № 162
к постановлению службы
государственной охраны
объектов культурного наследия
Астраханской области
от «30» 11 2018 № 09-П



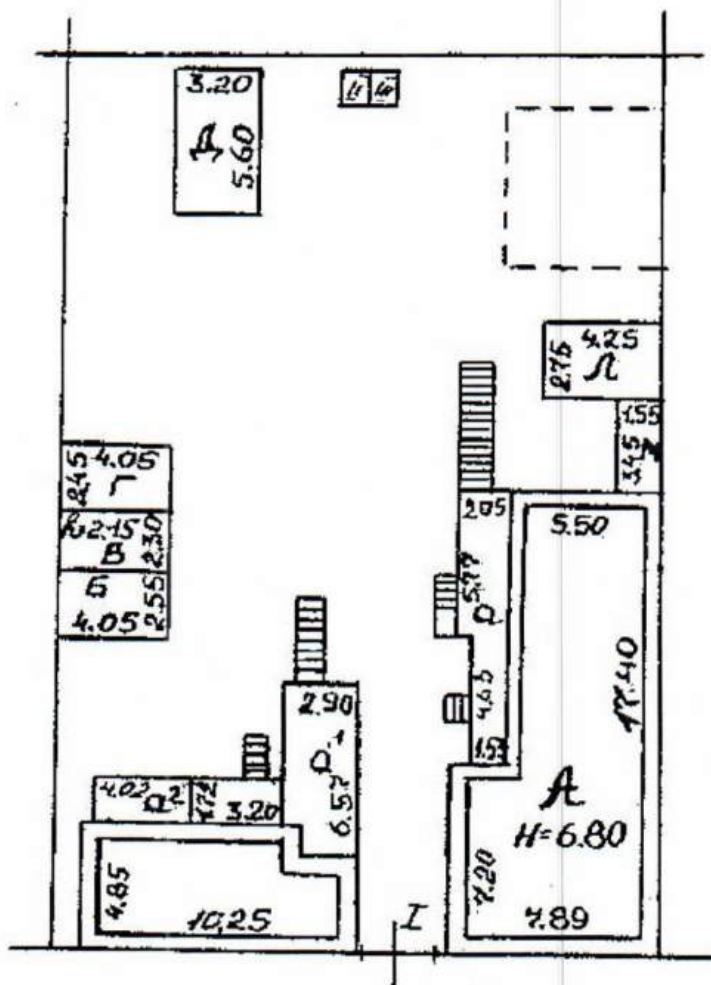
Приложение № 163
к постановлению службы
государственной охраны
объектов культурного наследия
Астраханской области
от «30» 11 2018 № 09-П



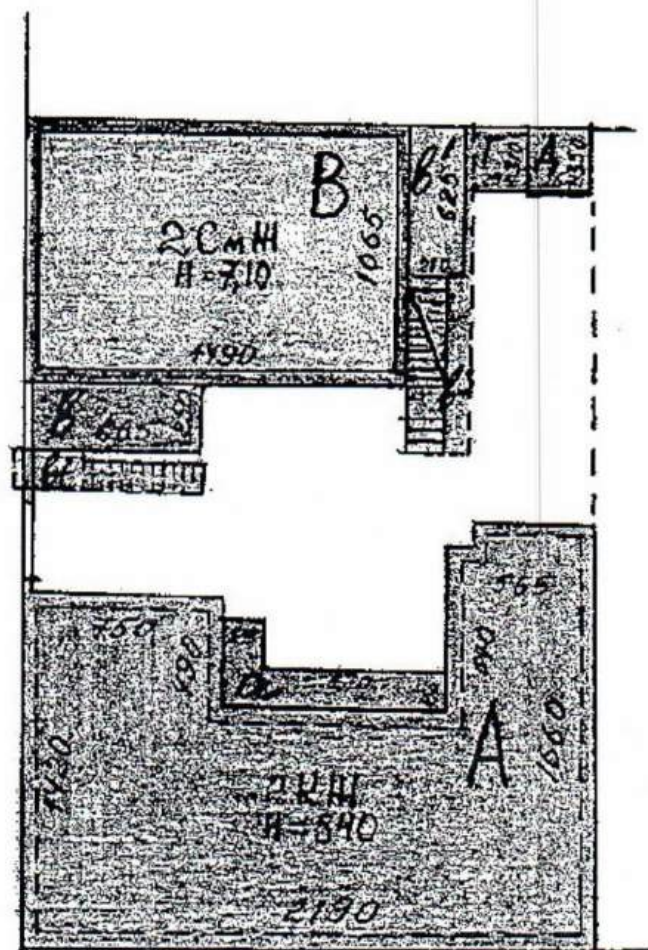
Приложение № 164
к постановлению службы
государственной охраны
объектов культурного наследия
Астраханской области
от «30» 11 2018 № 09-П



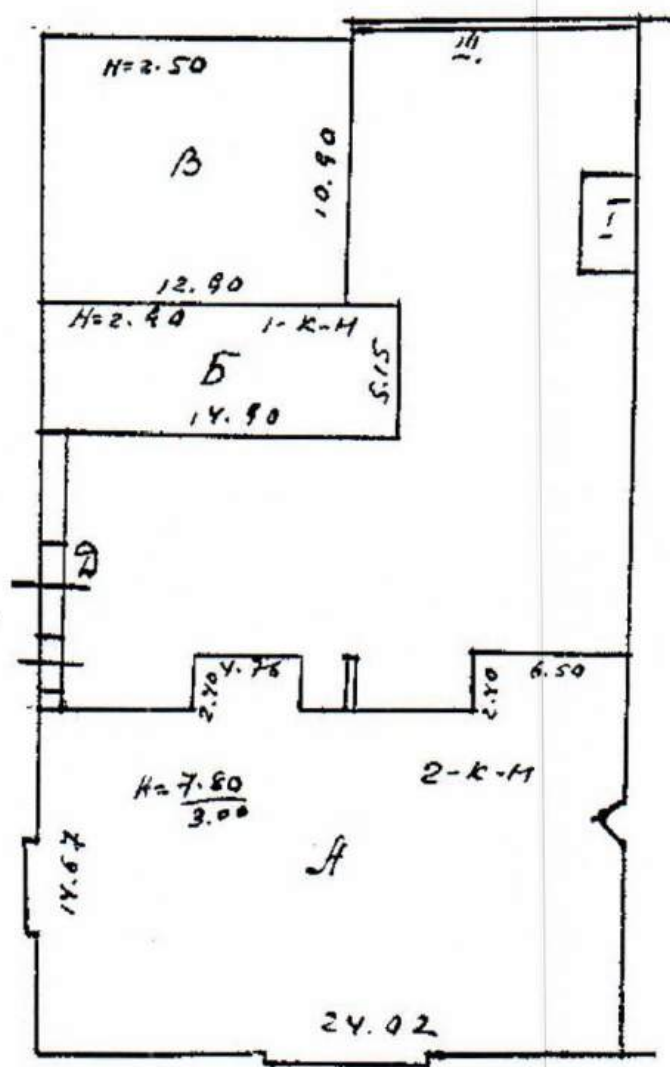
Приложение № 165
к постановлению службы
государственной охраны
объектов культурного наследия
Астраханской области
от «30» 11 2018 № 09-П



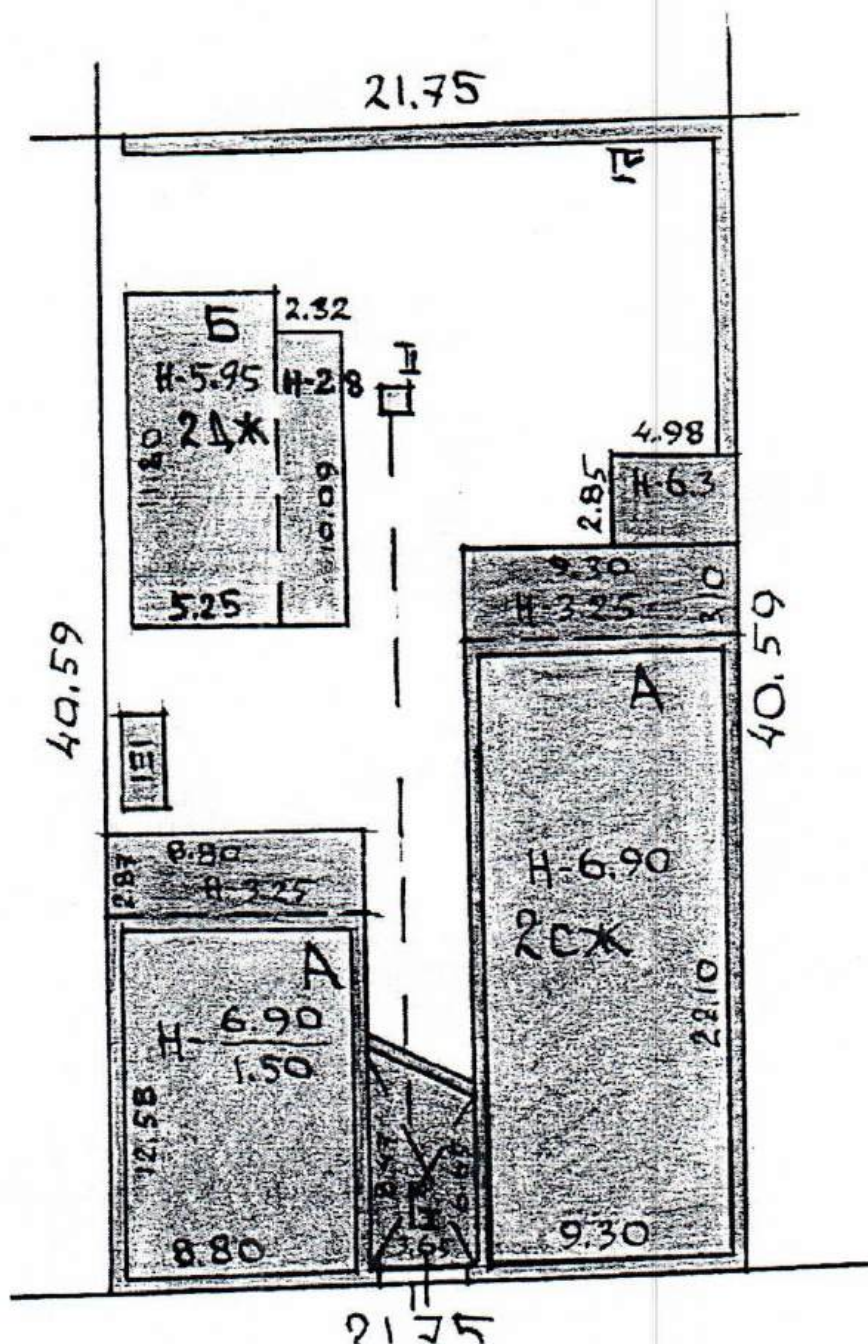
Приложение № 166
к постановлению службы
государственной охраны
объектов культурного наследия
Астраханской области
от «30» 11 2018 № 09-П



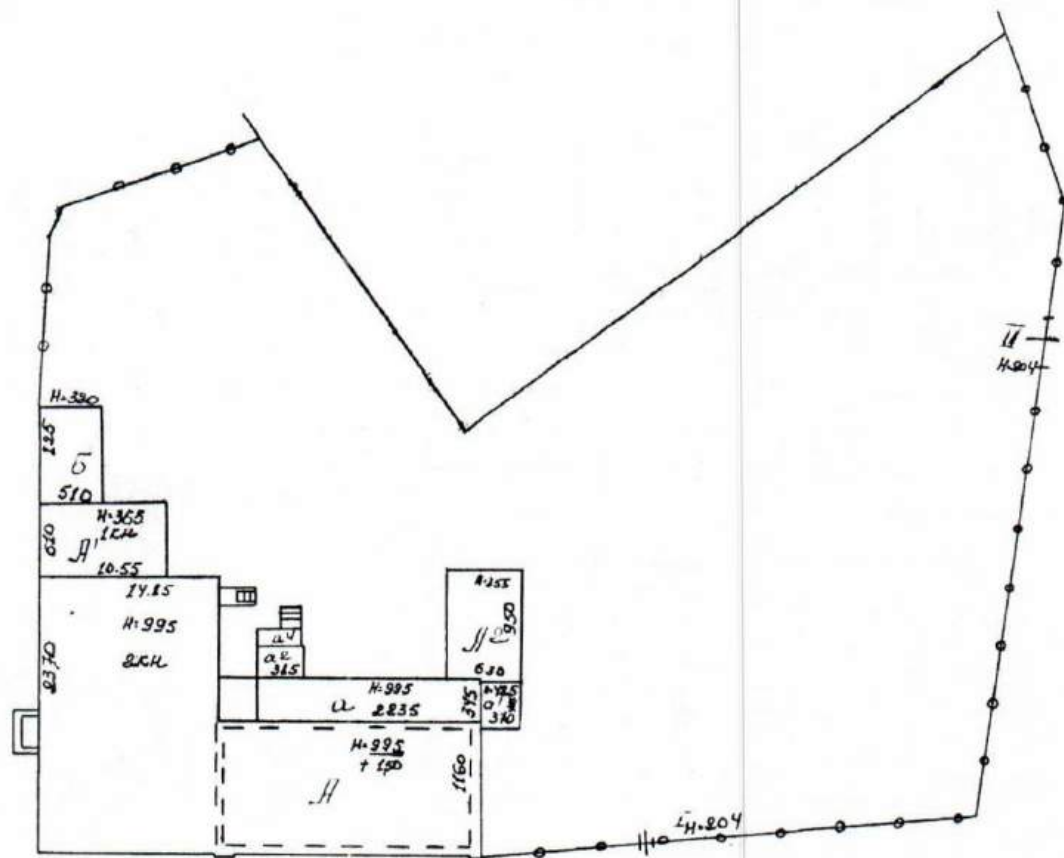
Приложение № 167
к постановлению службы
государственной охраны
объектов культурного наследия
Астраханской области
от «30» 11 2018 № 09-П



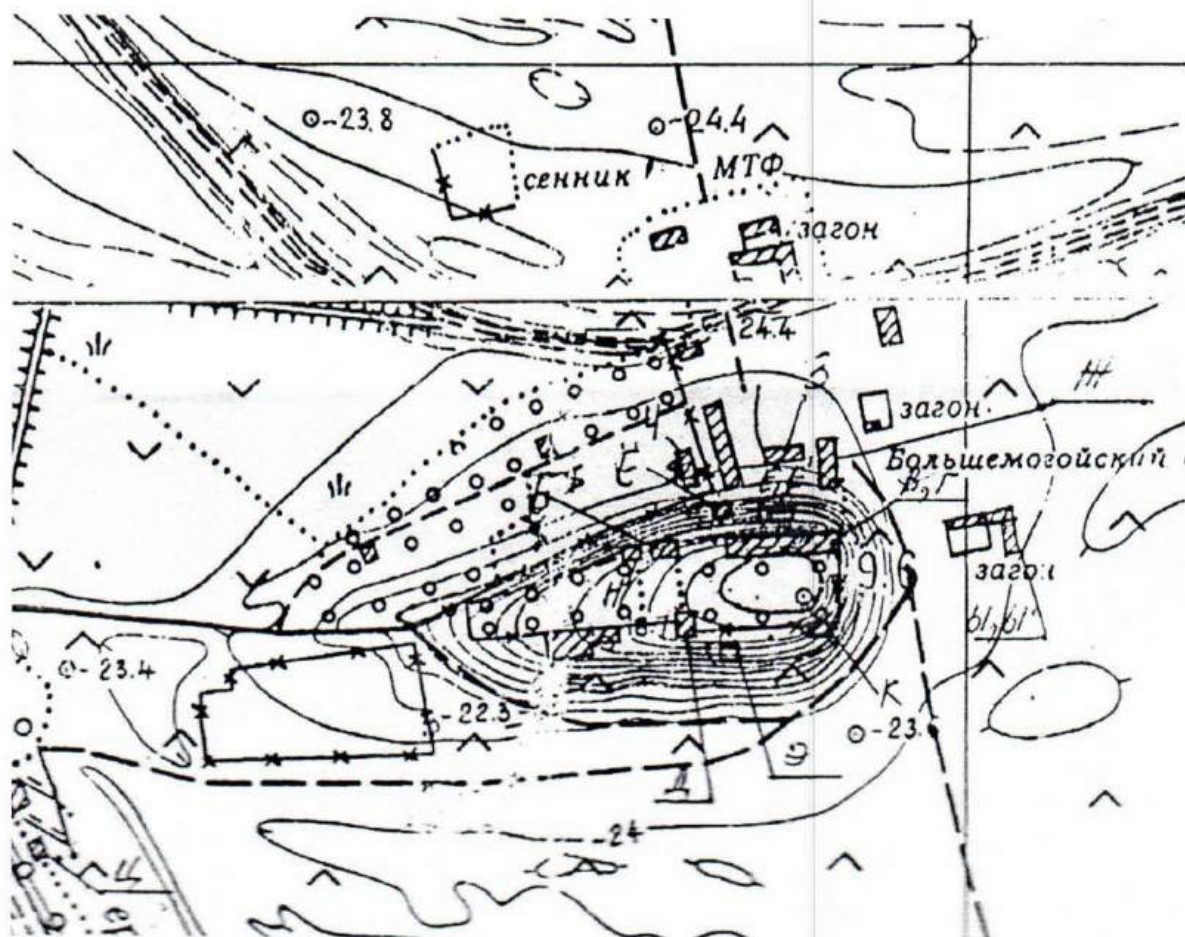
Приложение № 168
к постановлению службы
государственной охраны
объектов культурного наследия
Астраханской области
от «30» 11 2018 № 09-17



Приложение № 169
к постановлению службы
государственной охраны
объектов культурного наследия
Астраханской области
от «30» 11 2018 № 09-17



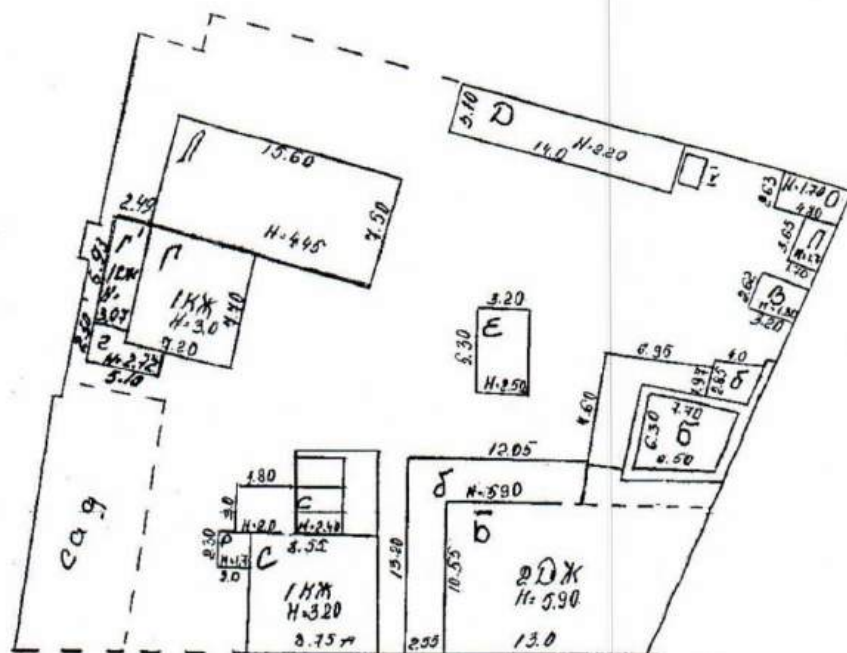
Приложение № 170
к постановлению службы
государственной охраны
объектов культурного наследия
Астраханской области
от «30» 11 2018 № 09-П



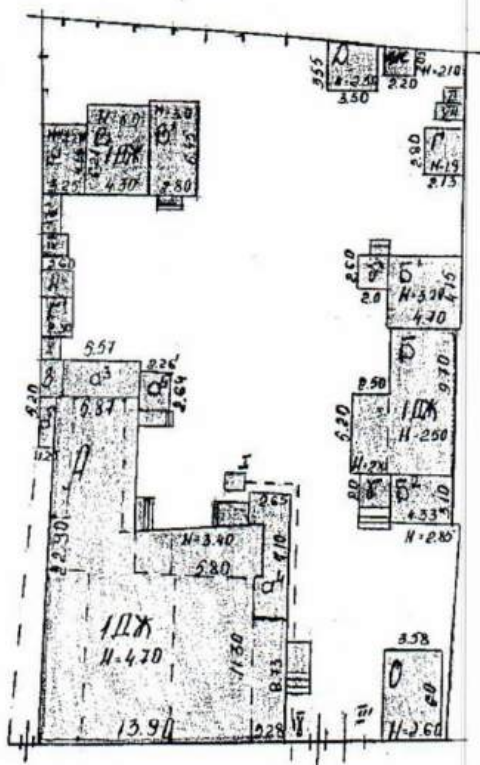
от « 30 » 11 2018 № 09-П



Приложение № 172
к постановлению службы
государственной охраны
объектов культурного наследия
Астраханской области
от «30» 11 2018 № 09-П



от «30» 11 2018 № 09-П



[illegible]

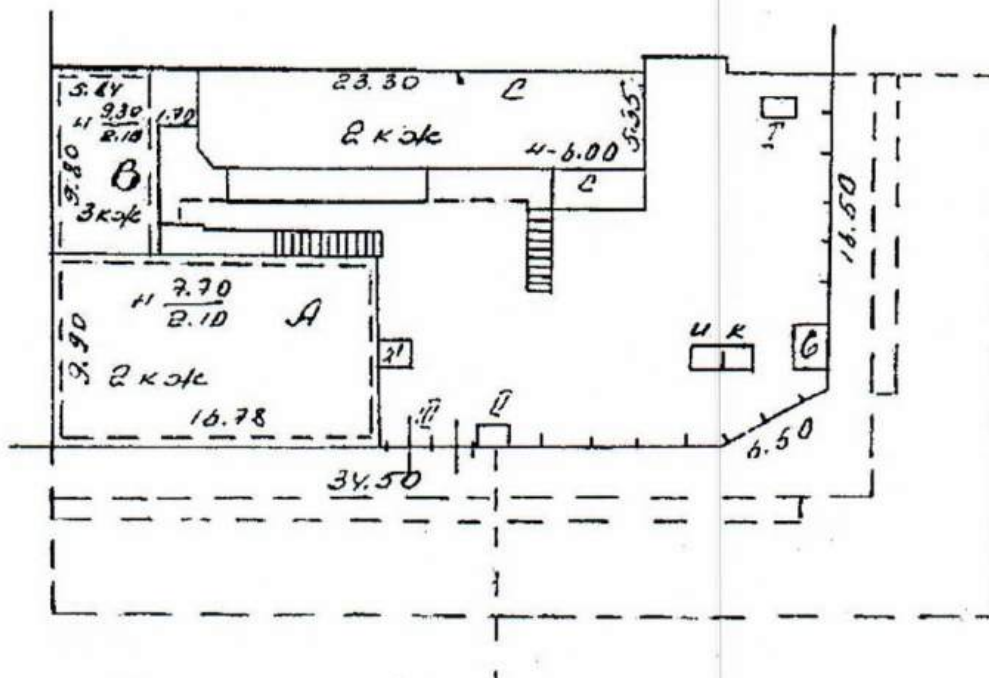
от « 30 » 11 2018 № 09-11



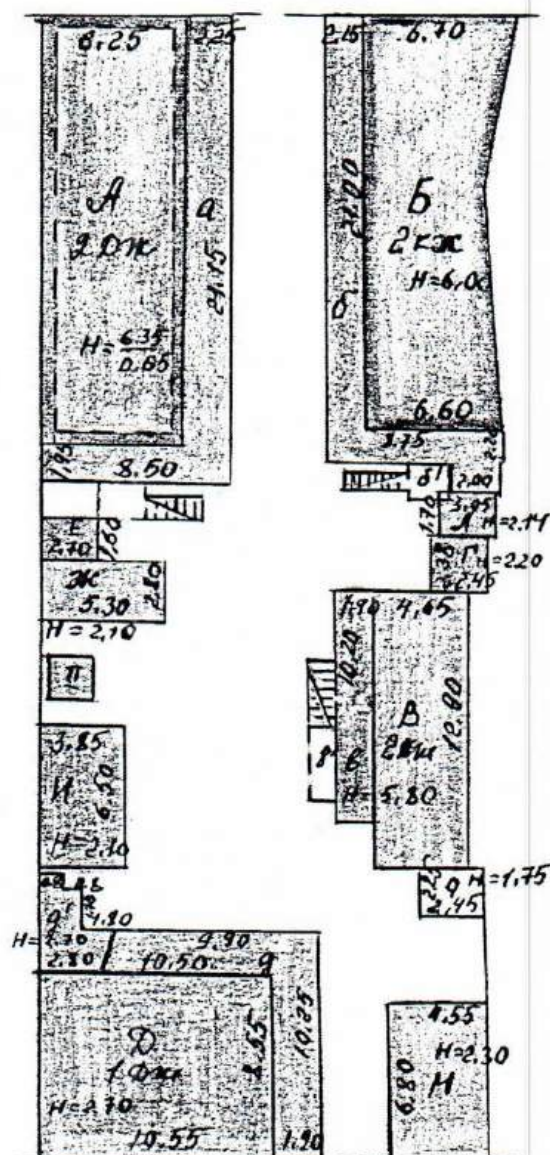
от «30» 11 2018 № 09-П



Приложение № 178
к постановлению службы
государственной охраны
объектов культурного наследия
Астраханской области
от «30» 11 2018 № 09-П



Приложение № 179
к постановлению службы
государственной охраны
объектов культурного наследия
Астраханской области
от « 30 » 11 2018 № 09-17

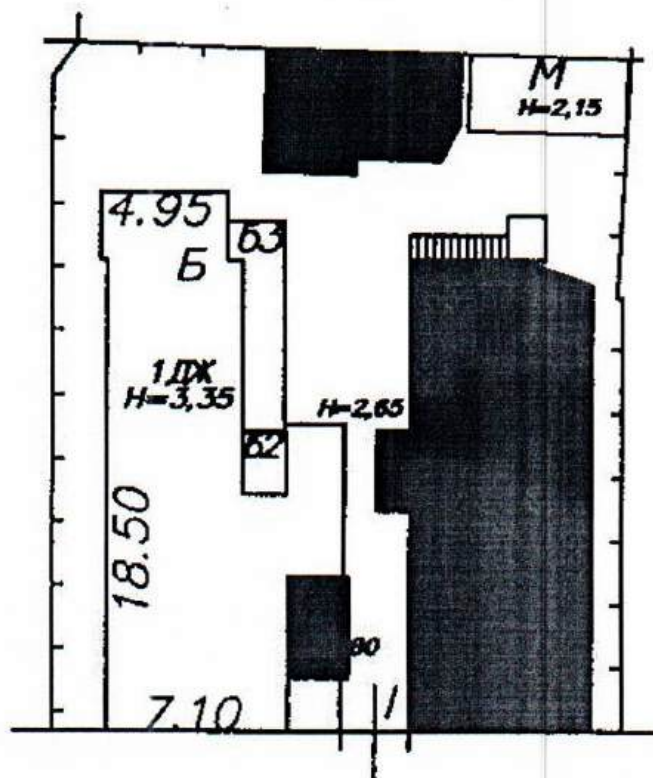


ОТ «30» 11 2018 №09-11

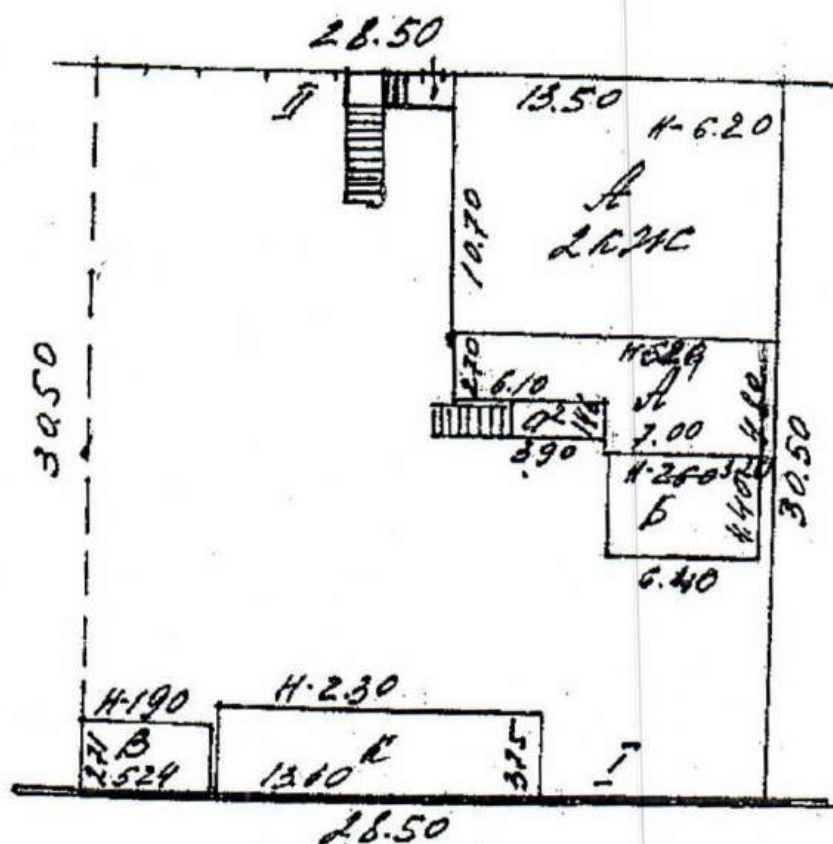


[illegible]

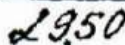
Приложение № 182
к постановлению службы
государственной охраны
объектов культурного наследия
Астраханской области
от «30» 11 2018 № 09-17




Приложение № 183
к постановлению службы
государственной охраны
объектов культурного наследия
Астраханской области
от «30» 11 2018 № 09-П



от «30» 11 2018 № 09-П



от «30» 11 2018 № 09-П



Приложение № 186
к постановлению службы
государственной охраны
объектов культурного наследия
Астраханской области
от «30» 11 2018 № 09-П

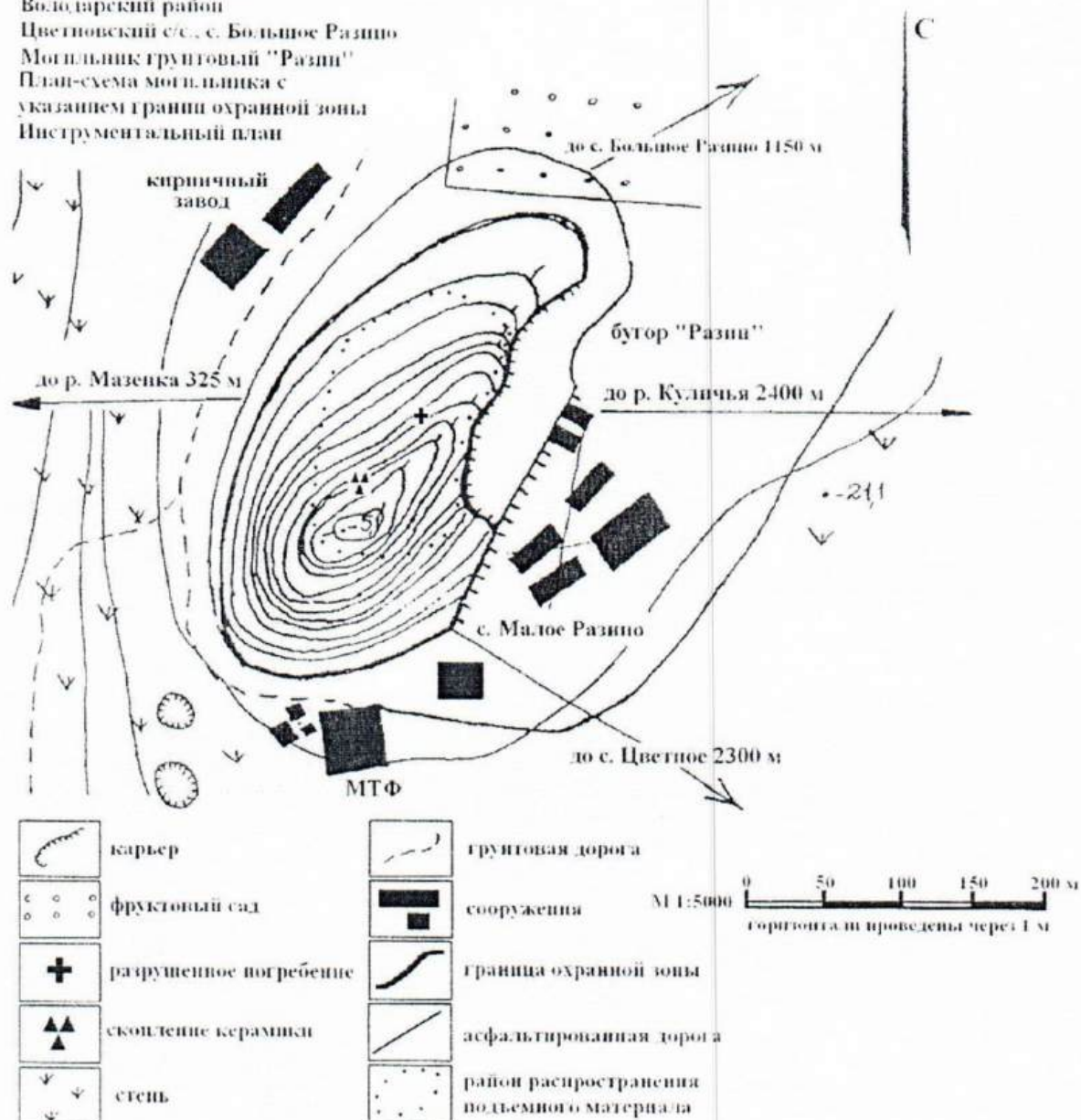


Приложение № 187
к постановлению службы
государственной охраны
объектов культурного наследия
Астраханской области
от «30» 11 2018 № 09-П

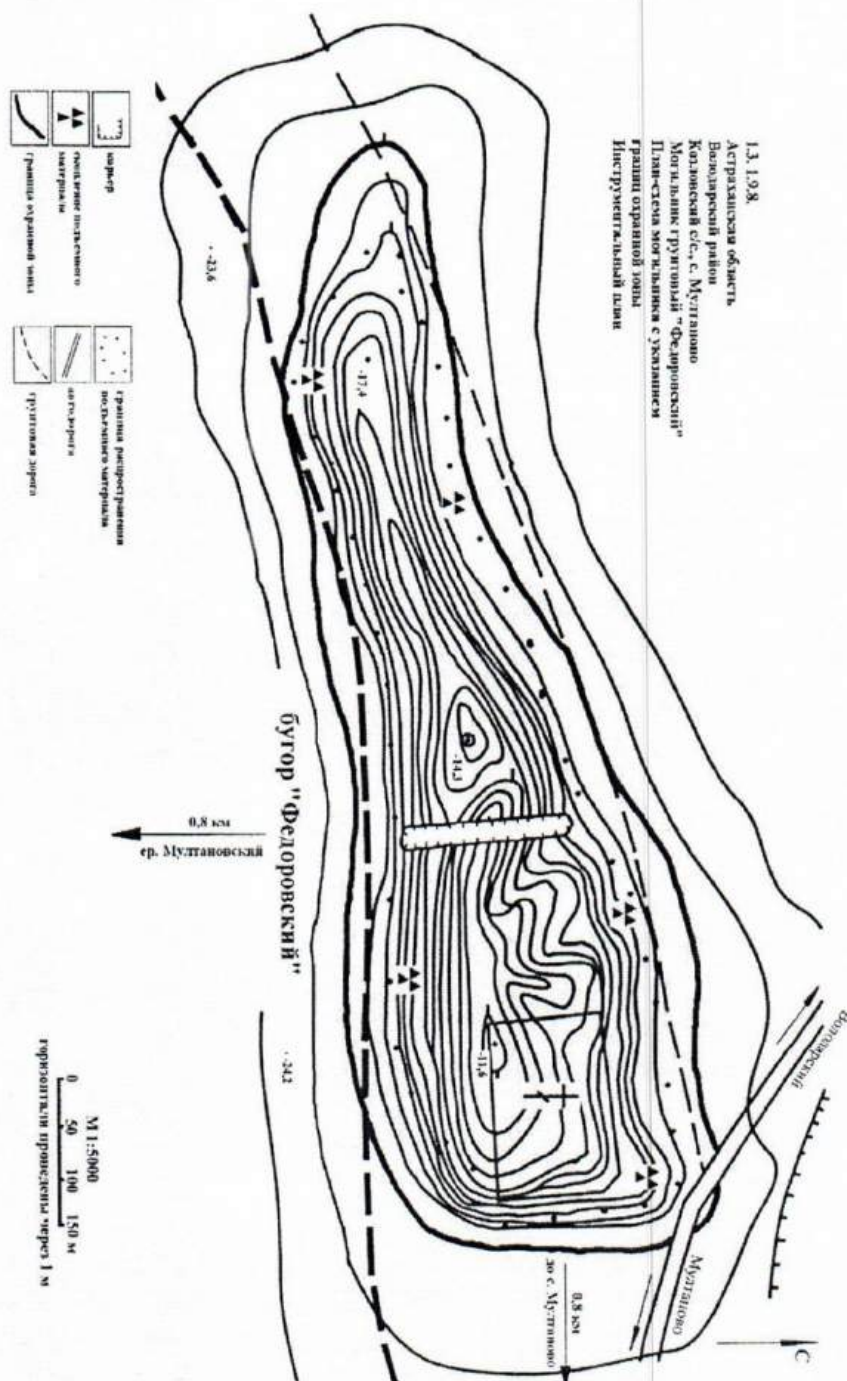


Приложение № 188
к постановлению службы
государственной охраны
объектов культурного наследия
Астраханской области
от «30» 11 2018 № 09-17

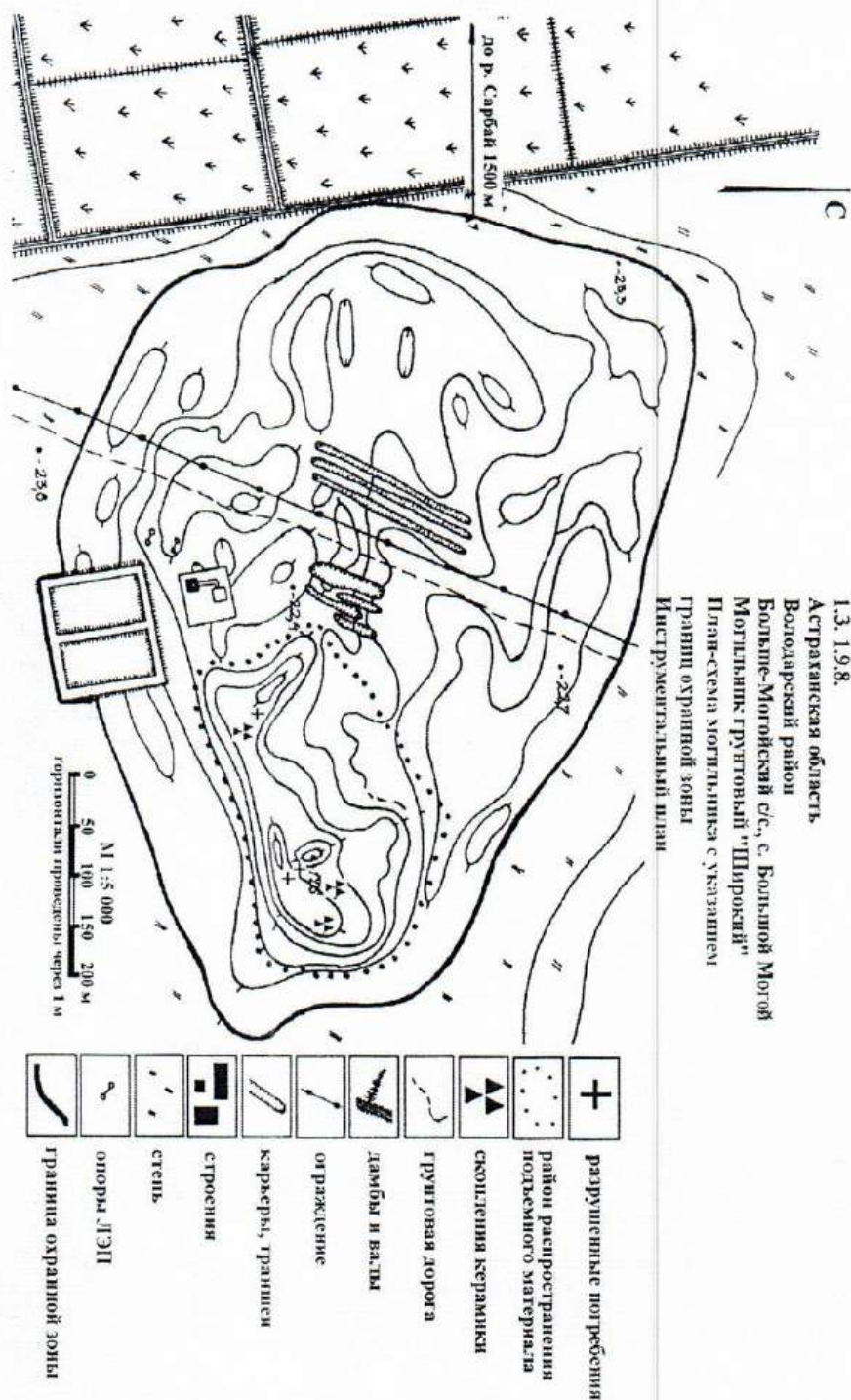
1.3.1.9.8.
Астраханская область,
Волдарский район
Цветновский с/с, с. Большое Разино
Могильник грунтовый "Разин"
План-схема могильника с
указанием границ охранной зоны
Инструментальный план



Приложение № 189
к постановлению службы
государственной охраны
объектов культурного наследия
Астраханской области
от «30» 11 2018 № 09-П



Приложение № 190
к постановлению службы
государственной охраны
объектов культурного наследия
Астраханской области
от « 30 » 11 2018 № 09-П

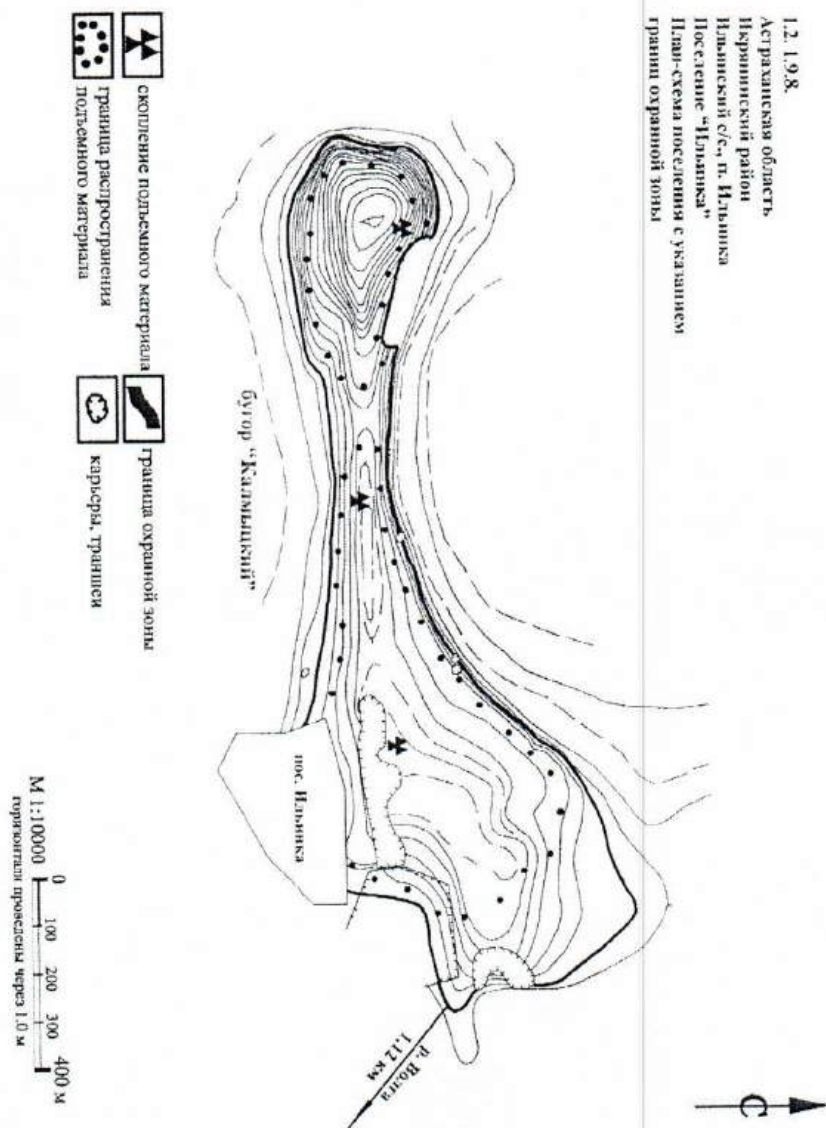


Приложение № 191
к постановлению службы
государственной охраны
объектов культурного наследия
Астраханской области
от «30» 11 2018 № 09-П



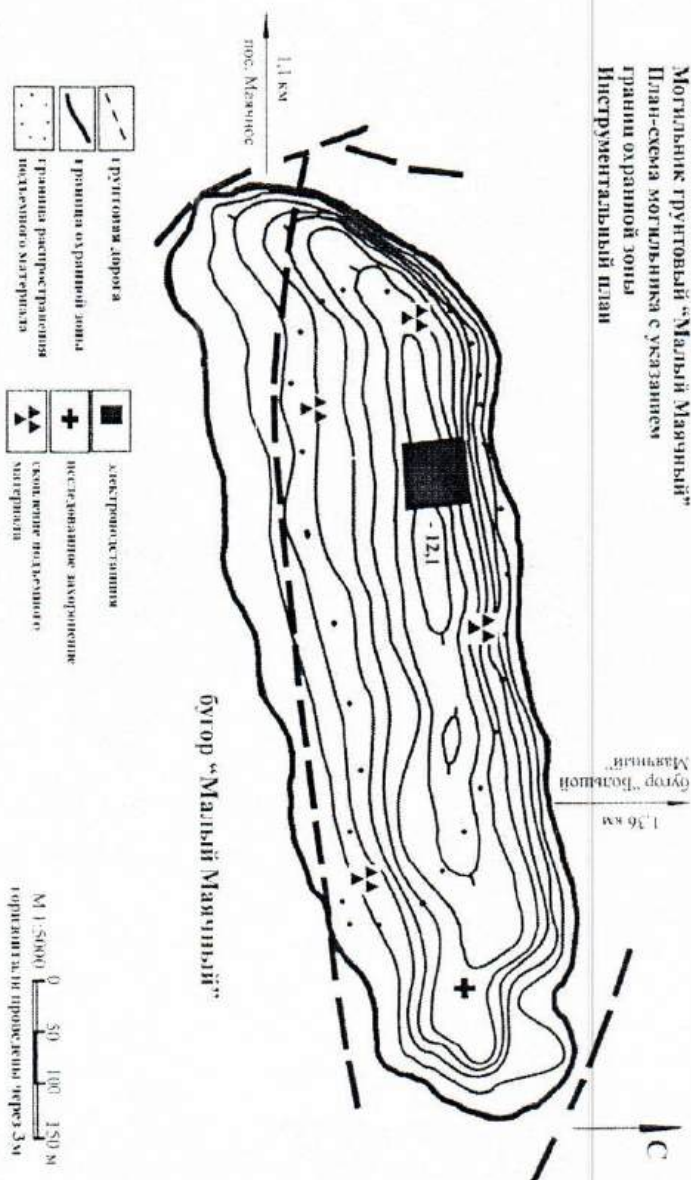
Приложение № 192
к постановлению службы
государственной охраны
объектов культурного наследия
Астраханской области
от «30» 11 2018 № 09-П

1.2. 1.9.8.
Астраханская область
Ильинский район
Ильинский с/с, п. Ильинка
Поселение "Ильинка"
План-схема поселения с указанием
границ охранной зоны



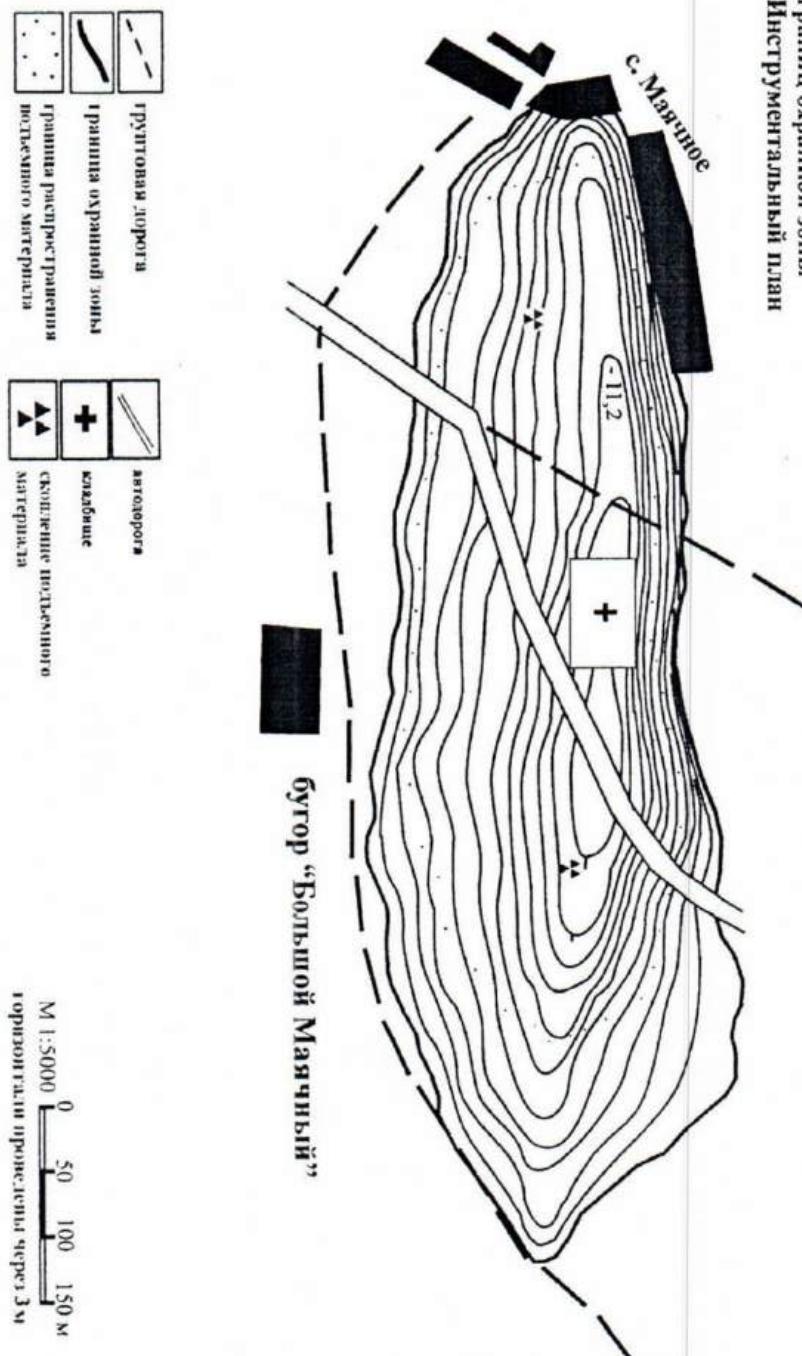
Приложение № 193
к постановлению службы
государственной охраны
объектов культурного наследия
Астраханской области
от « 30 » 11 2018 № 09-17

1.3. 19.8.
Астраханская область
Иртышский район
Маячинский с/с, пос. Маячное
Мотыльские грунты: "Мылды Маячные"
План-схема мотыльника с указанием
границ охранный зоны
Инструментальный план



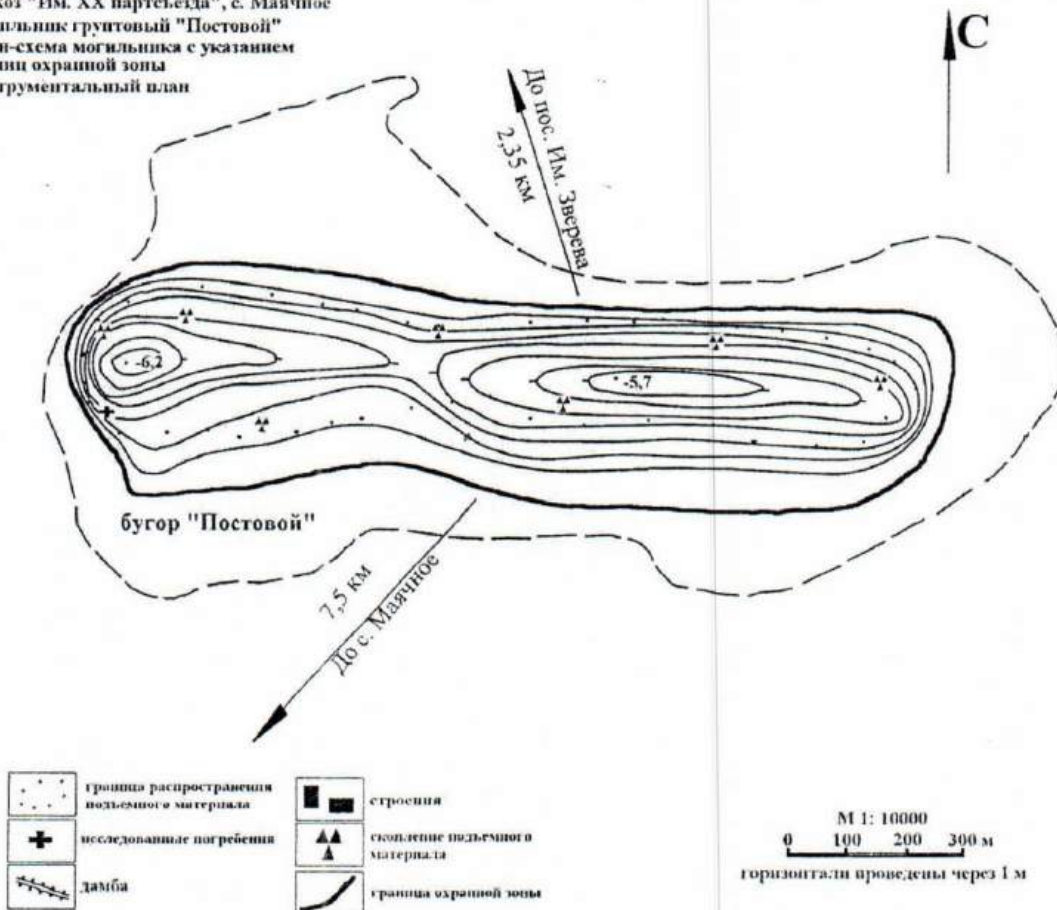
Приложение № 194
к постановлению службы
государственной охраны
объектов культурного наследия
Астраханской области
от «30» 11 2018 № 09-П

1.2.1.9.8.
Астраханская область
Икрянинский район
Маячинский с/с, с. Маячное
Поселение "Большое Маячное"
План-схема поселения с указанием
границ охранной зоны
Инструментальный план

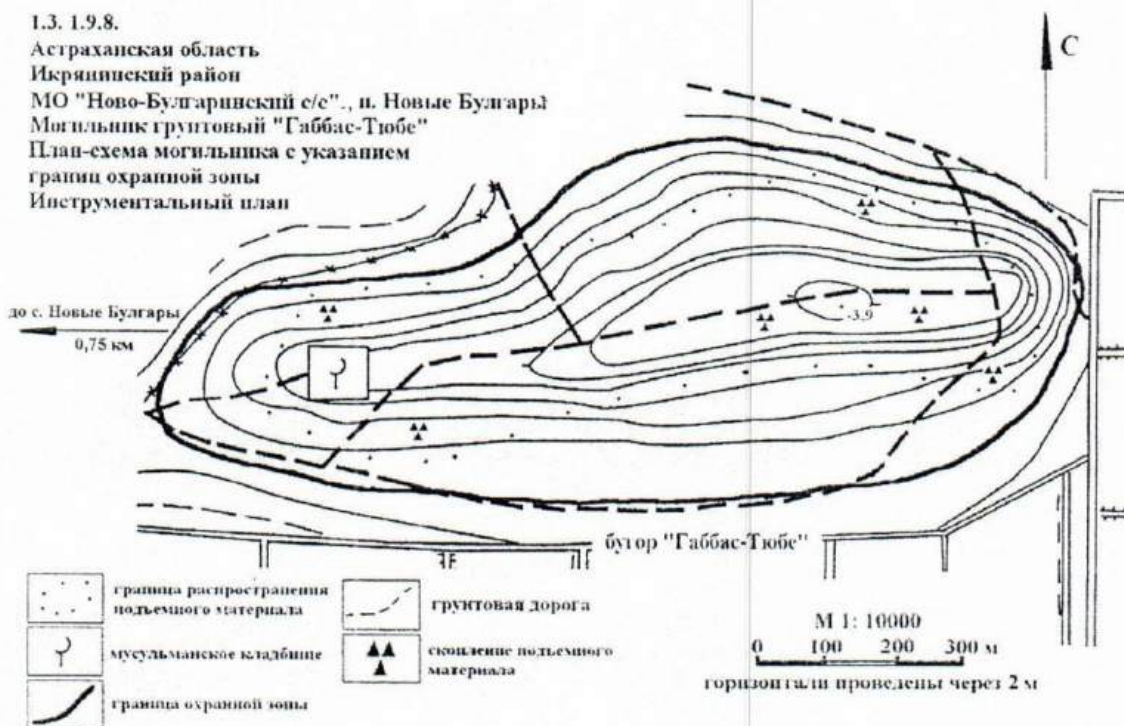


Приложение № 195
к постановлению службы
государственной охраны
объектов культурного наследия
Астраханской области
от «30» 11 2018 № 09-П

1.3. 1.9.8.
Астраханская область
Икрянинский район
колхоз "Им. XX партсъезда", с. Маячное
Могильник грунтовый "Постовой"
План-схема могильника с указанием
границ охранной зоны
Инструментальный план



Приложение № 196
к постановлению службы
государственной охраны
объектов культурного наследия
Астраханской области
от «30» 11 2018 № 09-П



от « 30 » 11 2018 № 09-17

1.3. 1.9.8.

Астраханская область

Икрянинский район

Чулпанский с/с., с. Ямное

Могильник грунтовый "Чулпанский"

План-схема могильника с указанием

границ охранный зоны

Инструментальный плав



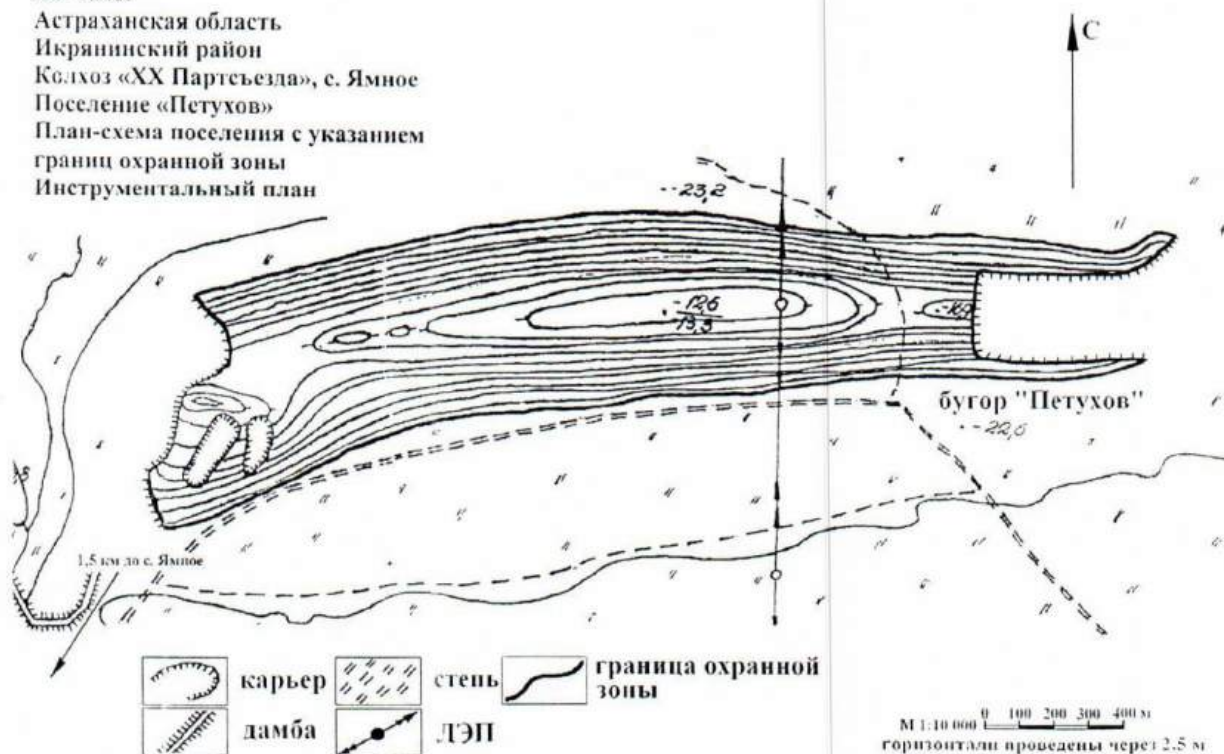
M 1:5000

0 50 100 150 M

горизонтали проведены через 1 м

Приложение № 198
к постановлению службы
государственной охраны
объектов культурного наследия
Астраханской области
от «30» 11 2018 № 09-П

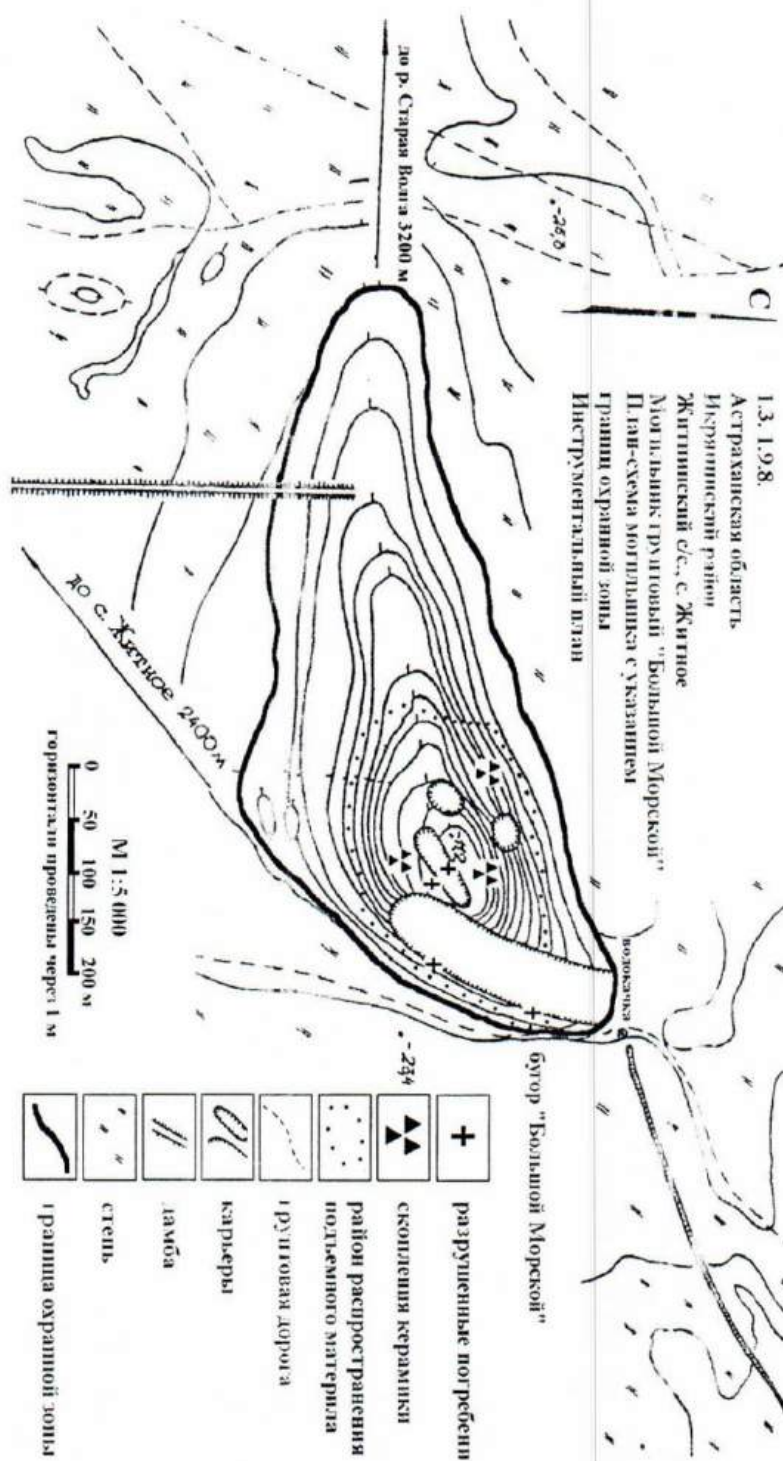
1.2. 1.9.8.
Астраханская область
Икрянинский район
Колхоз «ХХ Партсъезда», с. Ямное
Поселение «Петухов»
План-схема поселения с указанием
границ охранной зоны
Инструментальный план

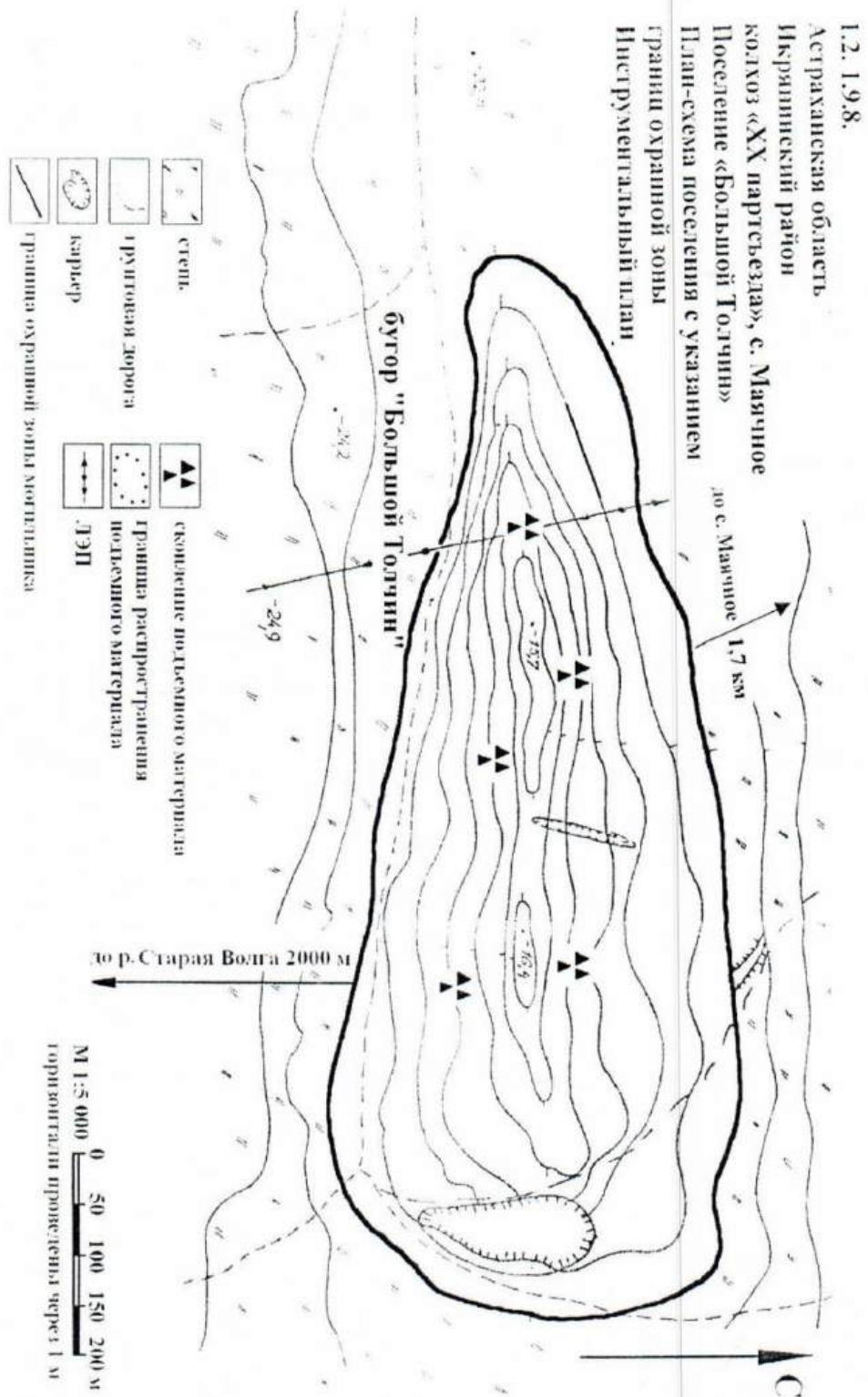


ОТ « 30 » 11 2018 № 09-П



Приложение № 200
к постановлению службы
государственной охраны
объектов культурного наследия
Астраханской области
от «30» 11 2018 № 09-17





ОТ «30» 11 2018 № 09-П



Астраханская область

Икрянинский район

журнал «XX Партёвезда», с. Маячное

Поселение «Малый Толчин»

Цитан-схема поселения с указанием

границы охранной зоны

дистрибутивный этап

до р. Бактешир 1 600 м

Андрей Мамонтов

242

Printed: 10/10/2013 10:10:10 AM

исполнение по Бюджету Аггредиа

continued to be used in the

RECONSTRUCTION OF POLYMERIZATION

rem.

DEPARTMENT OF MATHEMATICS

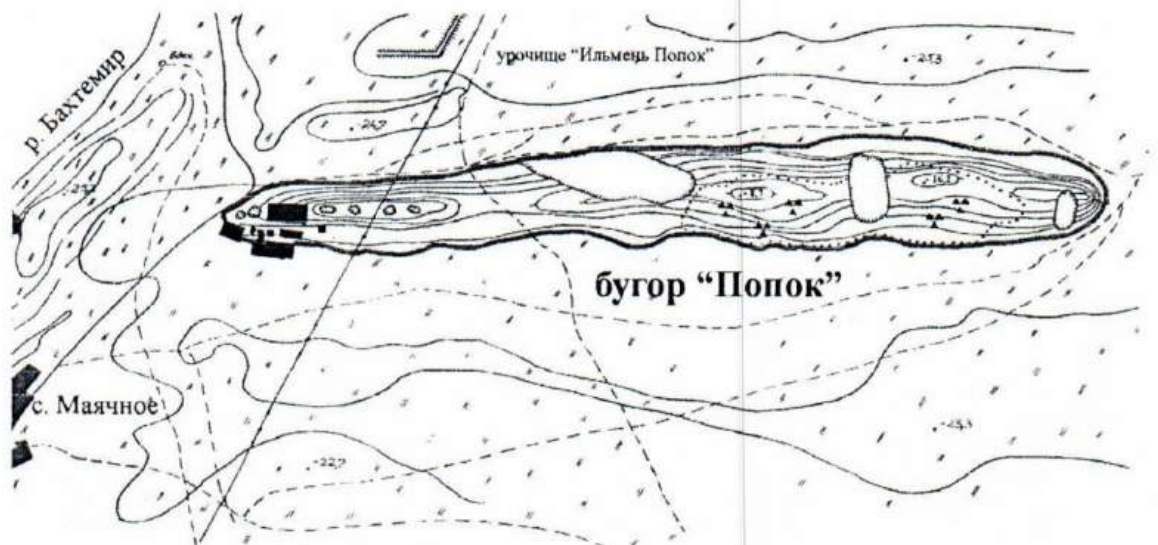
UE.

Кларк

0 0.5 1 1.5 2

АЛС (000)               

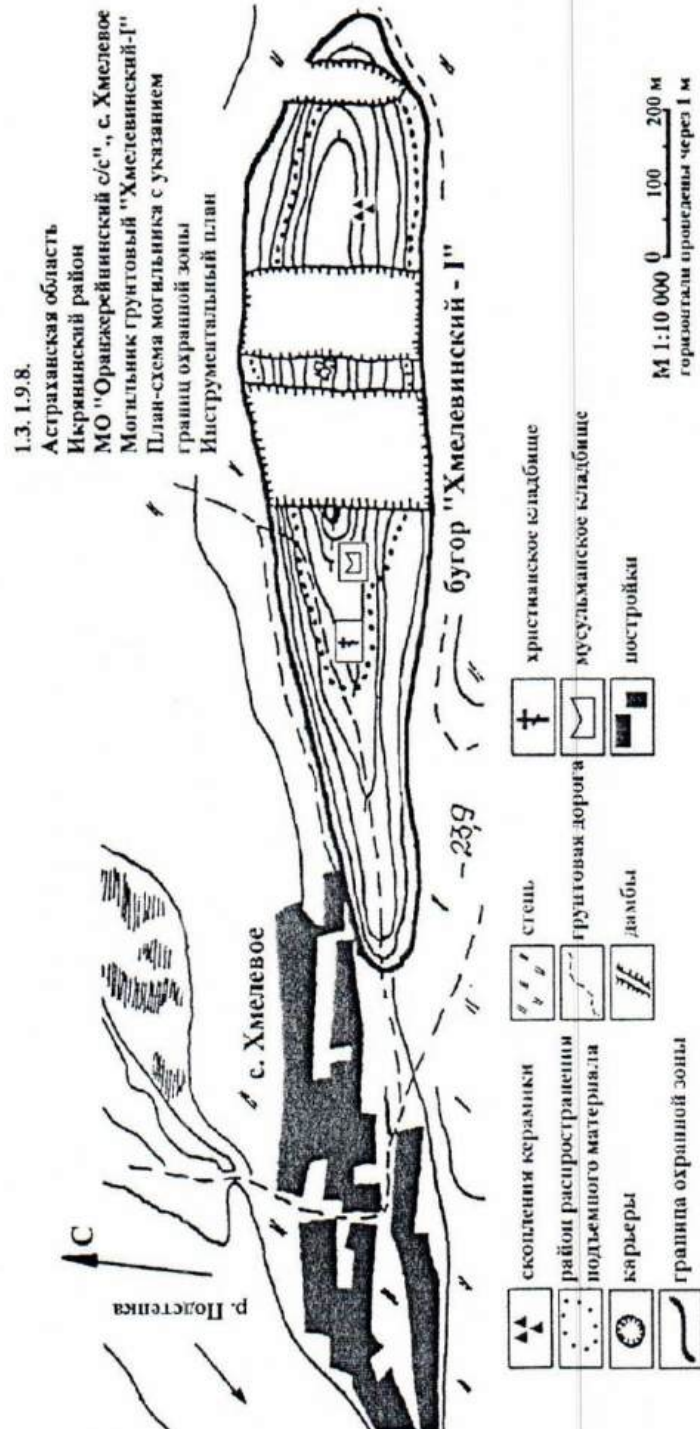
1.2. 1.9.8.
Астраханская область
Икрянинский район
Маячинский с/с, с. Маячное
Поселение “Попок”
План-схема поселения с указанием
границ охранной зоны
Инструментальный план



М 1:20000
горизонтали проведены через 1 м

от « 30 » 11 2018 № 09-11





Приложение № 206
к постановлению службы
государственной охраны
объектов культурного наследия
Астраханской области
от «30» 11 2018 № 09-11



Приложение № 207
к постановлению службы
государственной охраны
объектов культурного наследия
Астраханской области
от «30» 11 2018 № 09-П

1.3. 1.9.8.

Астраханская область

Камызякский район

Присельский с/с., с. Маячное

Могильник грунтовый "Большой Хаджи"

План-схема могильника с указанием

границ охранной зоны

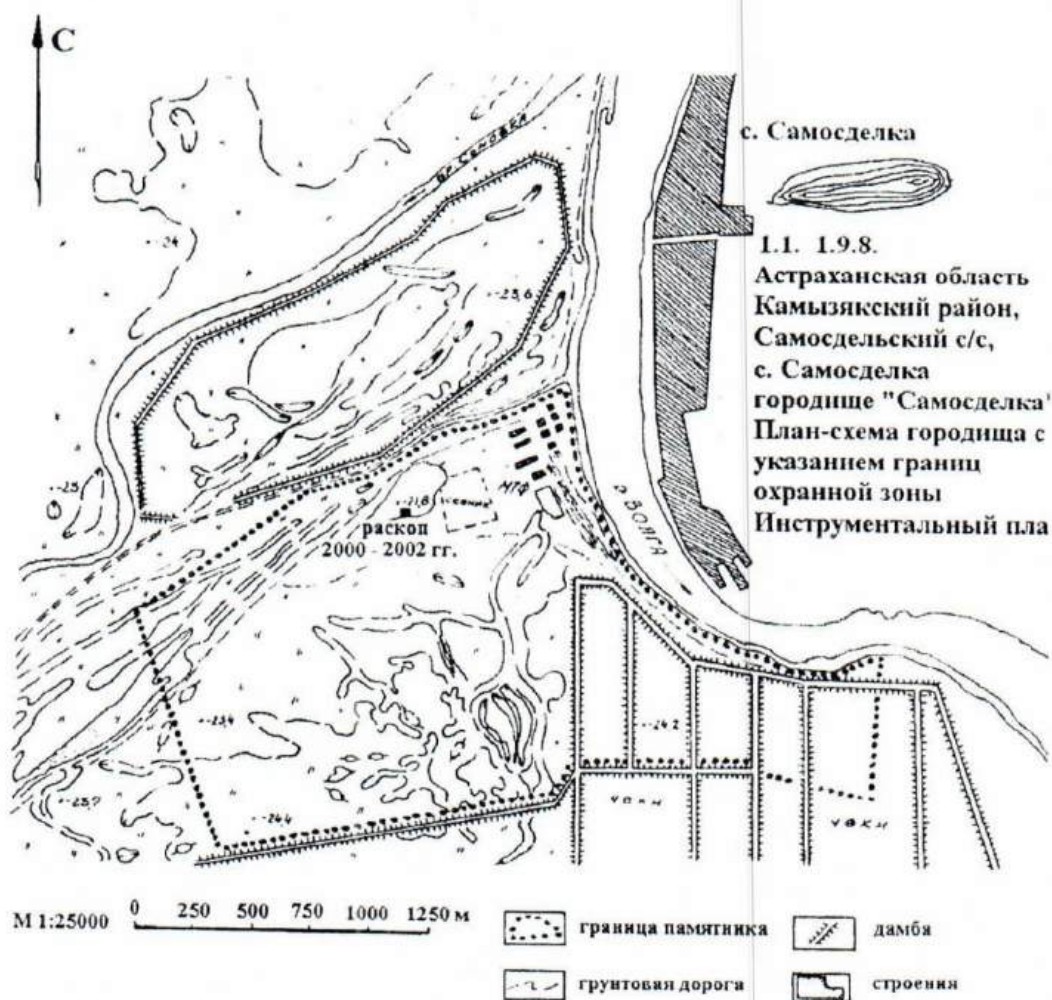
Инструментальный план



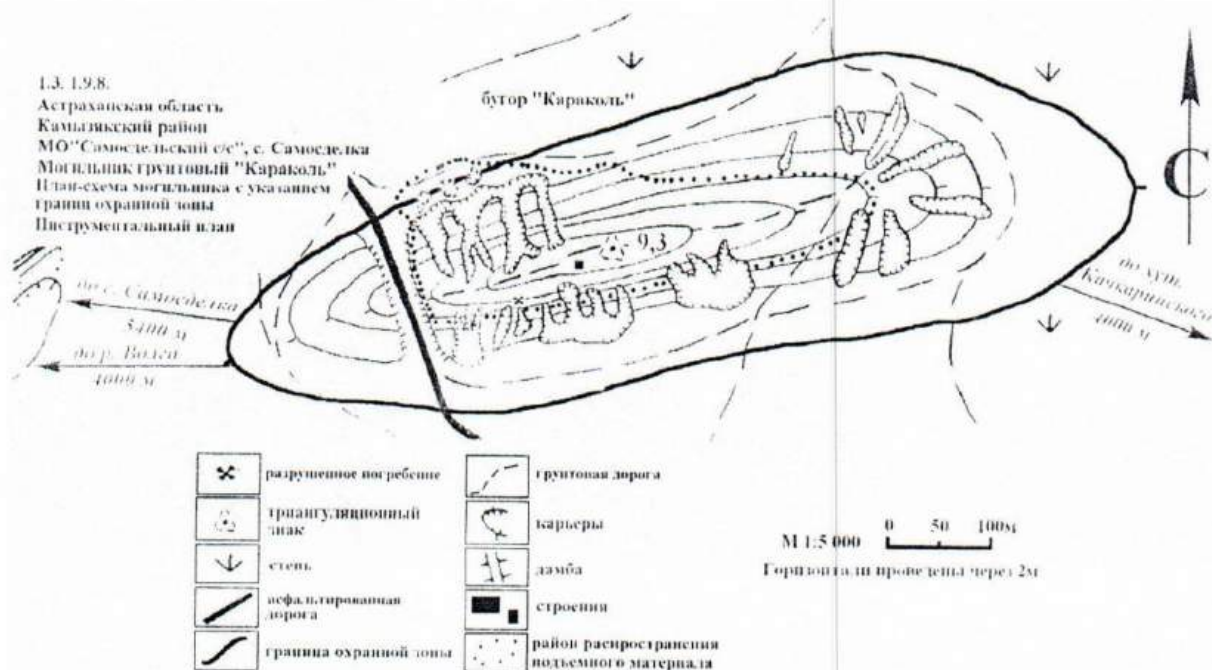
Приложение № 208
к постановлению службы
государственной охраны
объектов культурного наследия
Астраханской области
от «30» 11 2018 № 09-П



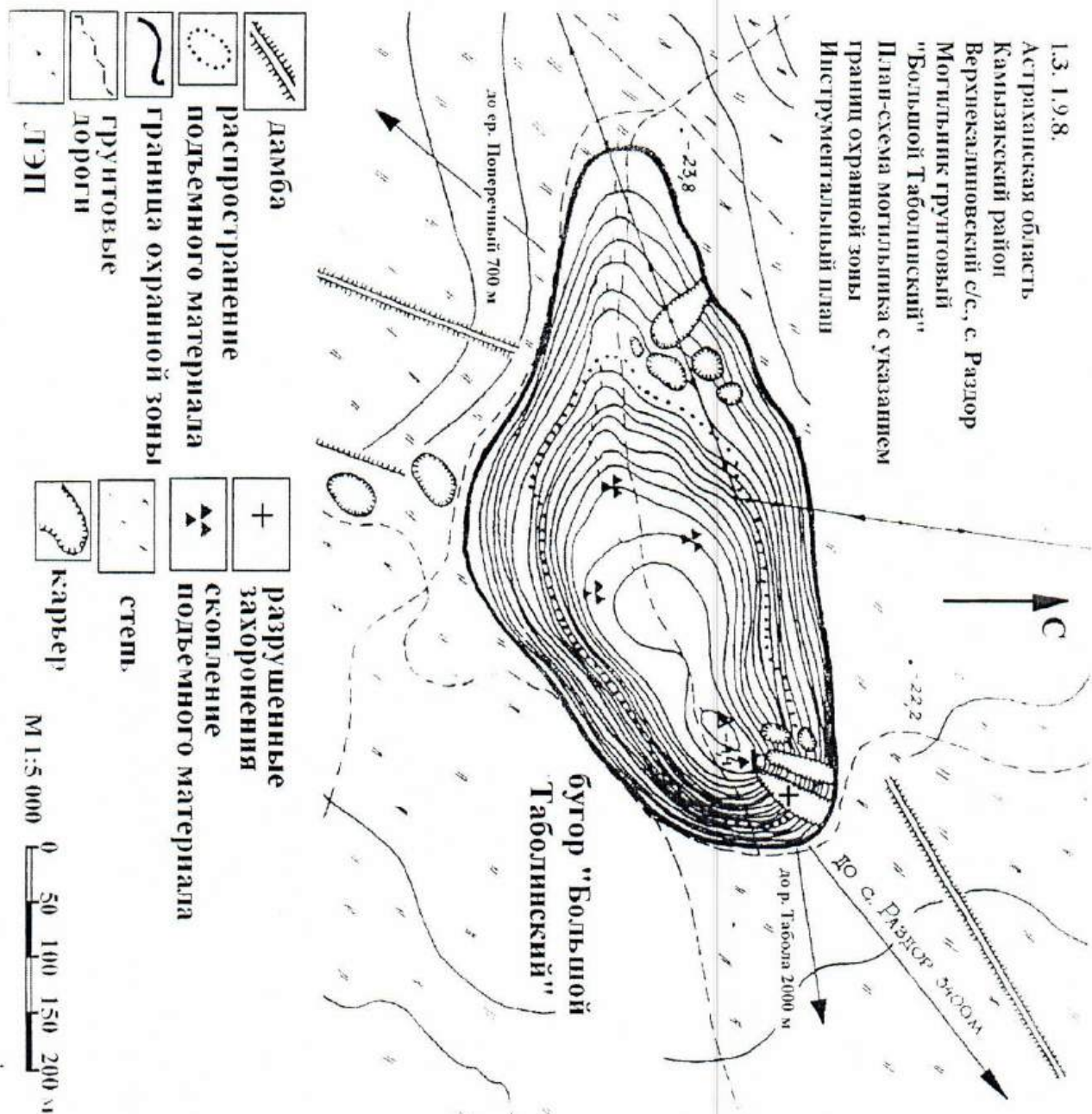
Приложение № 209
к постановлению службы
государственной охраны
объектов культурного наследия
Астраханской области
от «30» 11 2018 № 09-П



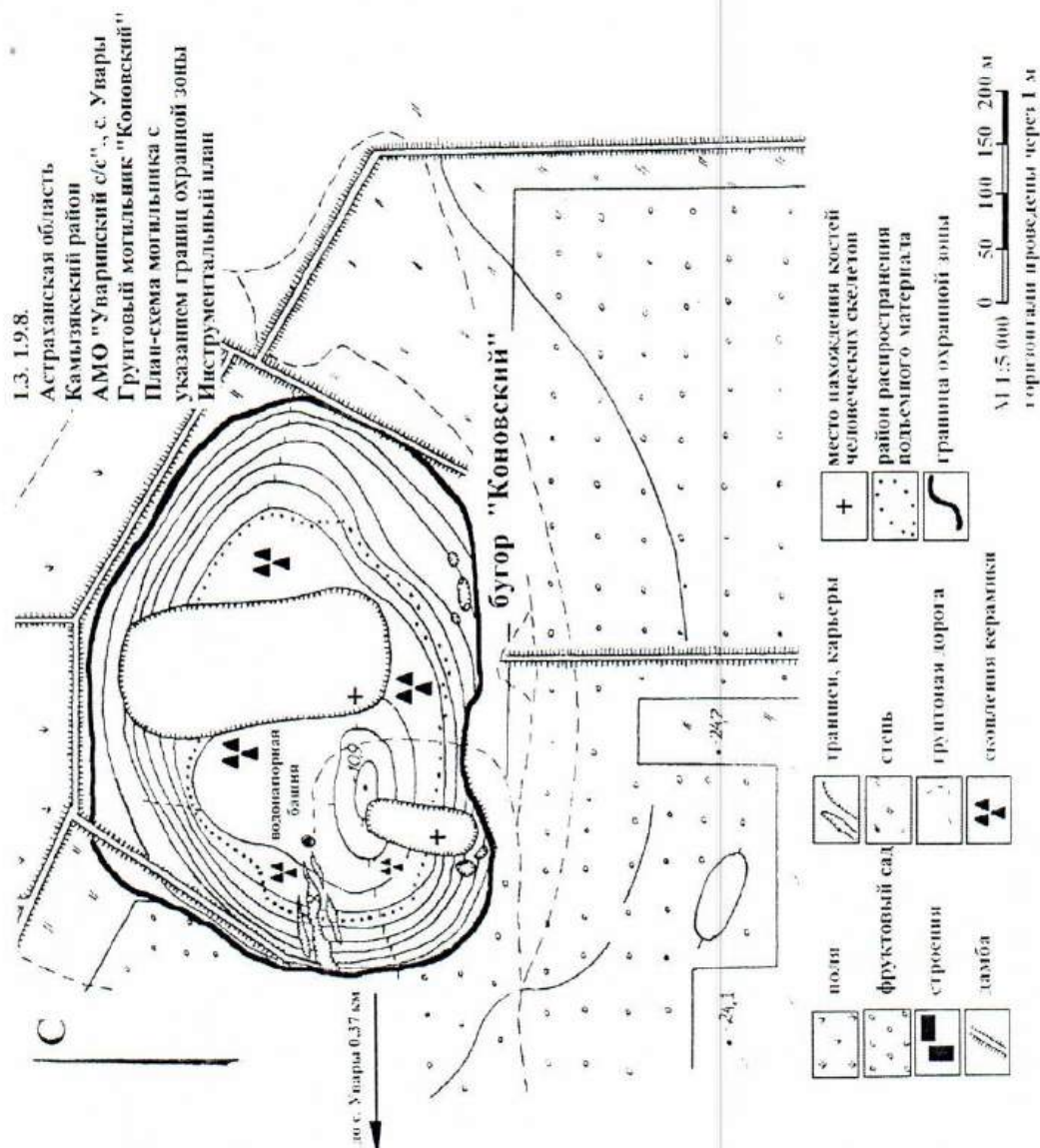
Приложение № 210
к постановлению службы
государственной охраны
объектов культурного наследия
Астраханской области
от «30» 11 2018 № 09-П



Приложение № 211
к постановлению службы
государственной охраны
объектов культурного наследия
Астраханской области
от «30» 11 2018 № 09-П



Приложение № 212
к постановлению службы
государственной охраны
объектов культурного наследия
Астраханской области
от «30» 11 2018 № 09-П



Приложение № 213
к постановлению службы
государственной охраны
объектов культурного наследия
Астраханской области
от «30» 11 2018 № 09-17

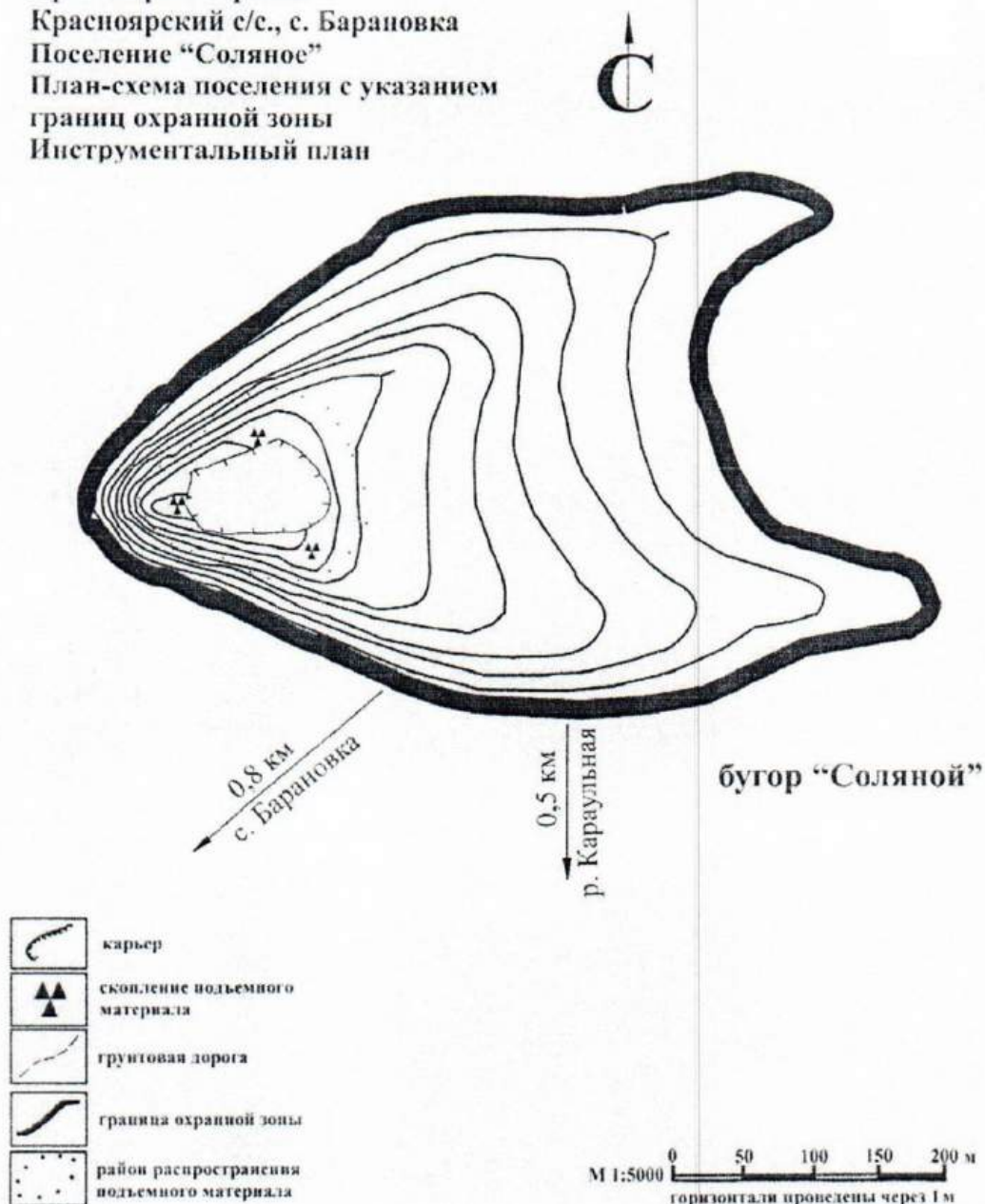
1.3. 1.9.8.
Астраханская область
Красноярский район
Красноярский с/с., с. Барановка
Мавзолей "Караульный"
План-схема мавзолея с указанием
границ охранной зоны
Инструментальный план

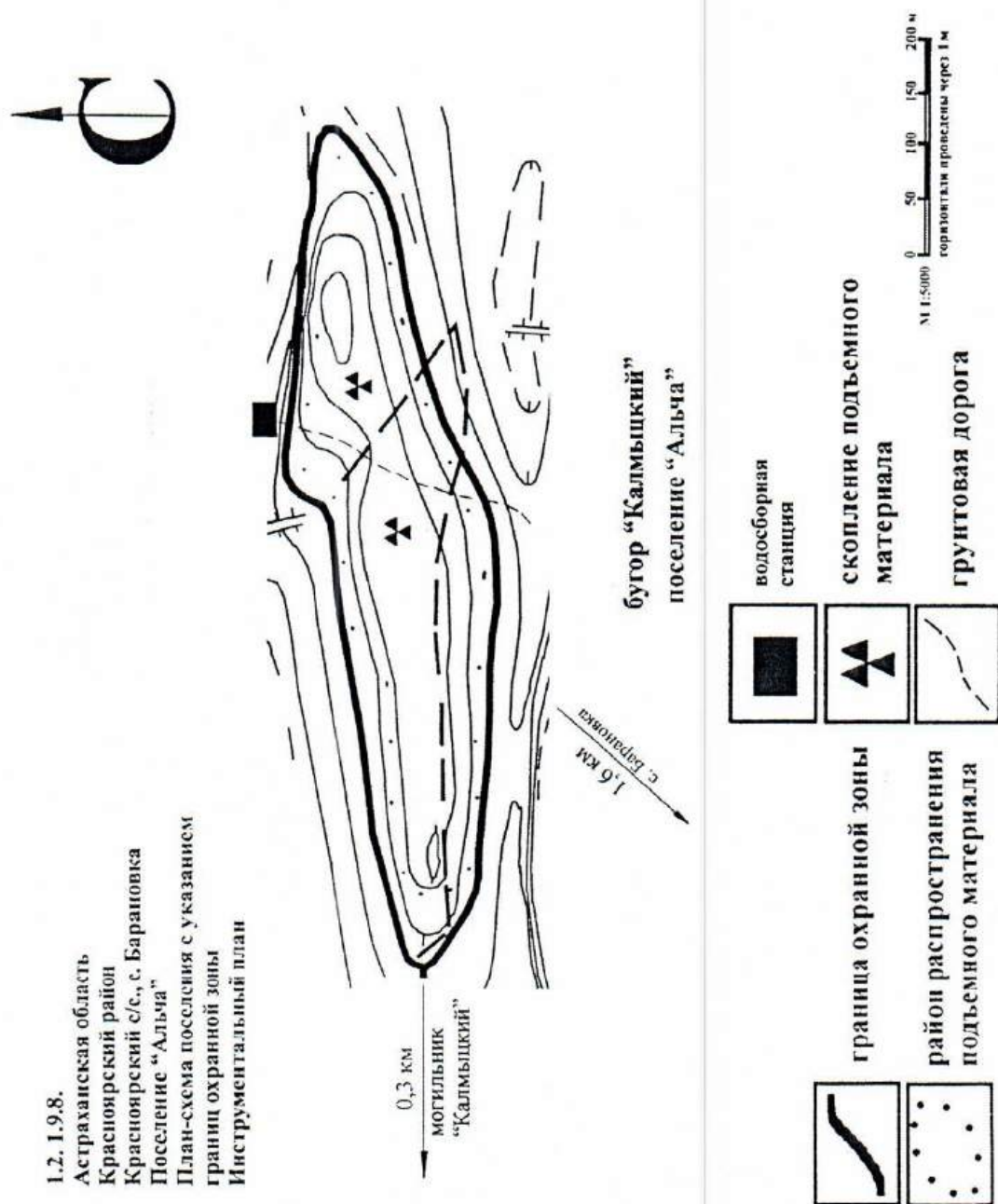


М 1:5000
0 50 100 150 200 м
горизонтали проведены через 1 м

1.2. 1.9.8.

Астраханская область
Красноярский район
Красноярский с/с., с. Барановка
Поселение "Соляное"
План-схема поселения с указанием
границ охранной зоны
Инструментальный план



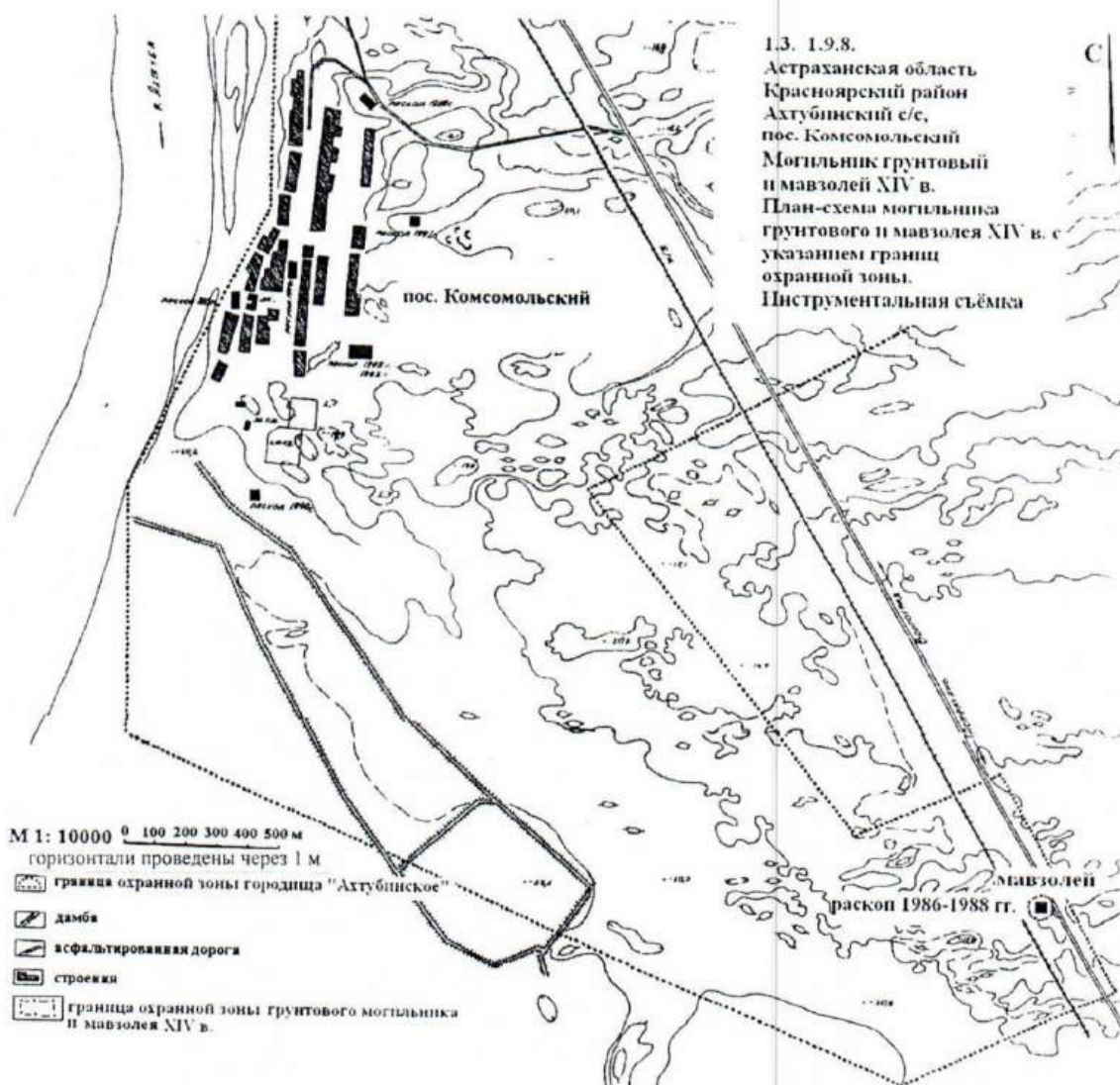


Приложение № 216
к постановлению службы
государственной охраны
объектов культурного наследия
Астраханской области
от «30» 11 2018 № 09-П

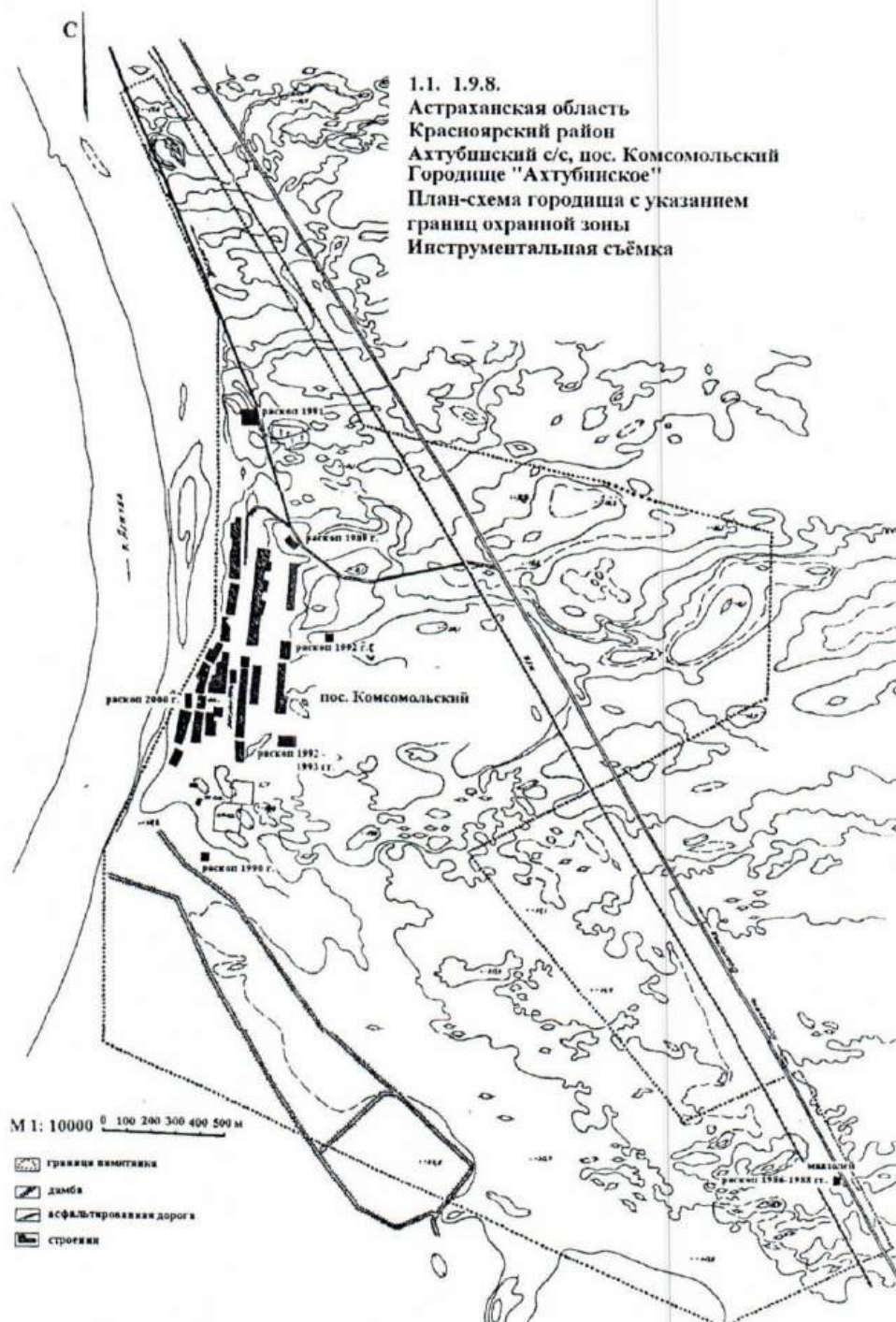
1.3. 1.9.8.
Астраханская область
Красноярский район
Красноярский с/с., с. Барановка
Могильник грунтовый "Калмыцкий"
План-схема могильника с указанием
границ охранной зоны
Инструментальный план



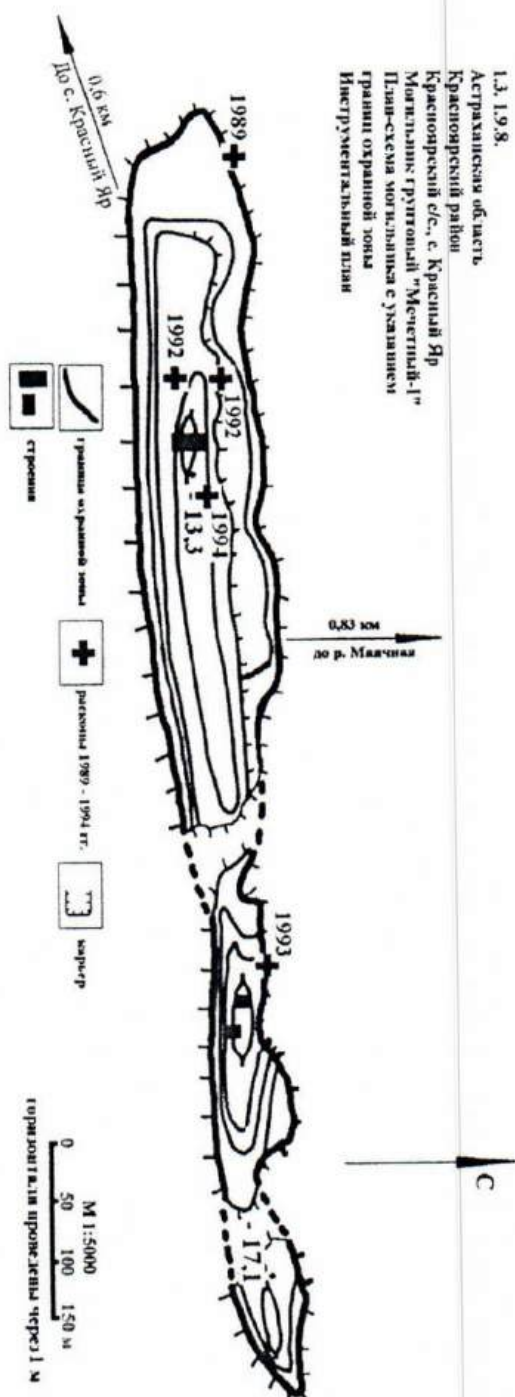
Приложение № 217
к постановлению службы
государственной охраны
объектов культурного наследия
Астраханской области
от «30» 11 2018 № 09-П

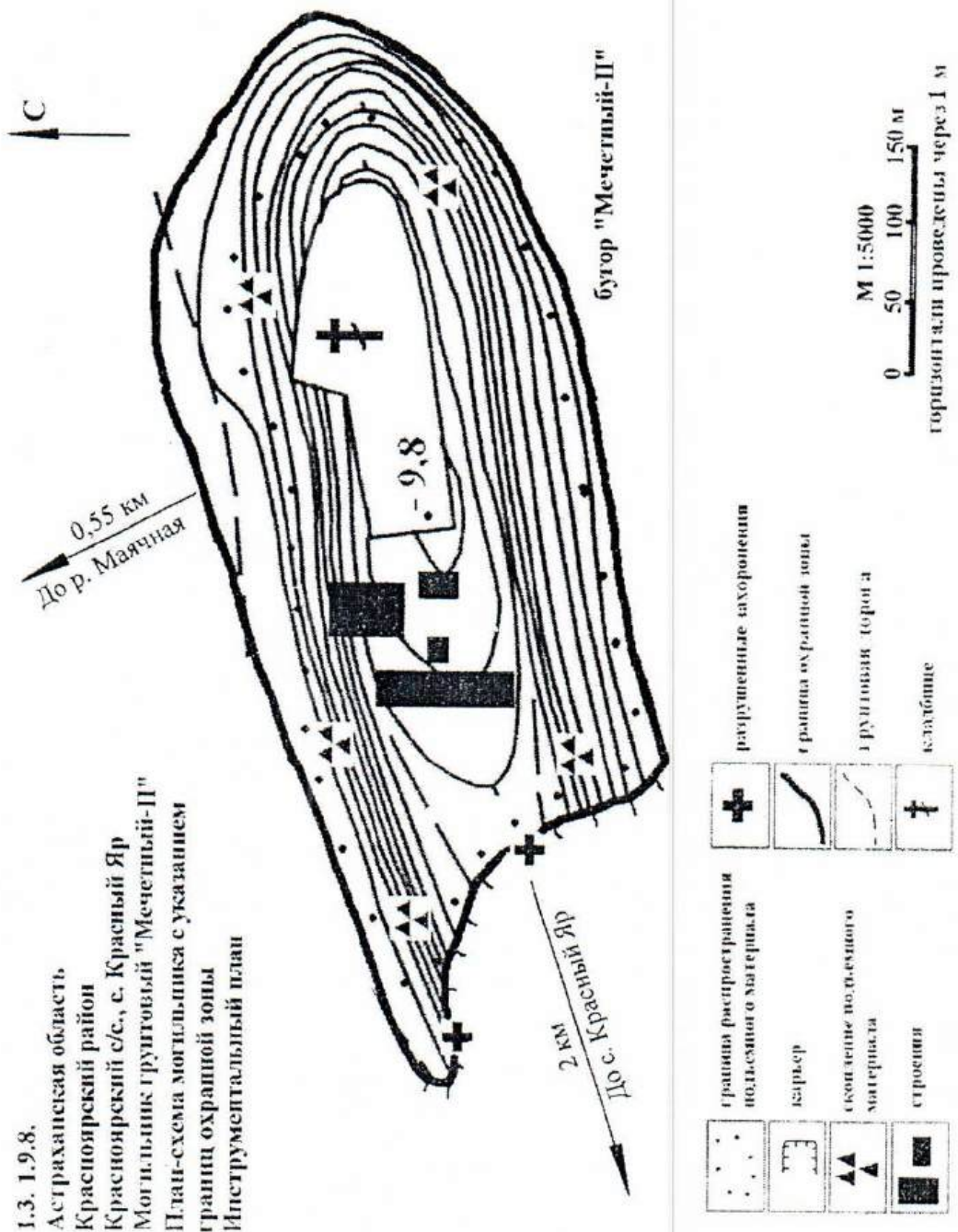


Приложение № 218
к постановлению службы
государственной охраны
объектов культурного наследия
Астраханской области
от «30» 11 2018 № 09-П

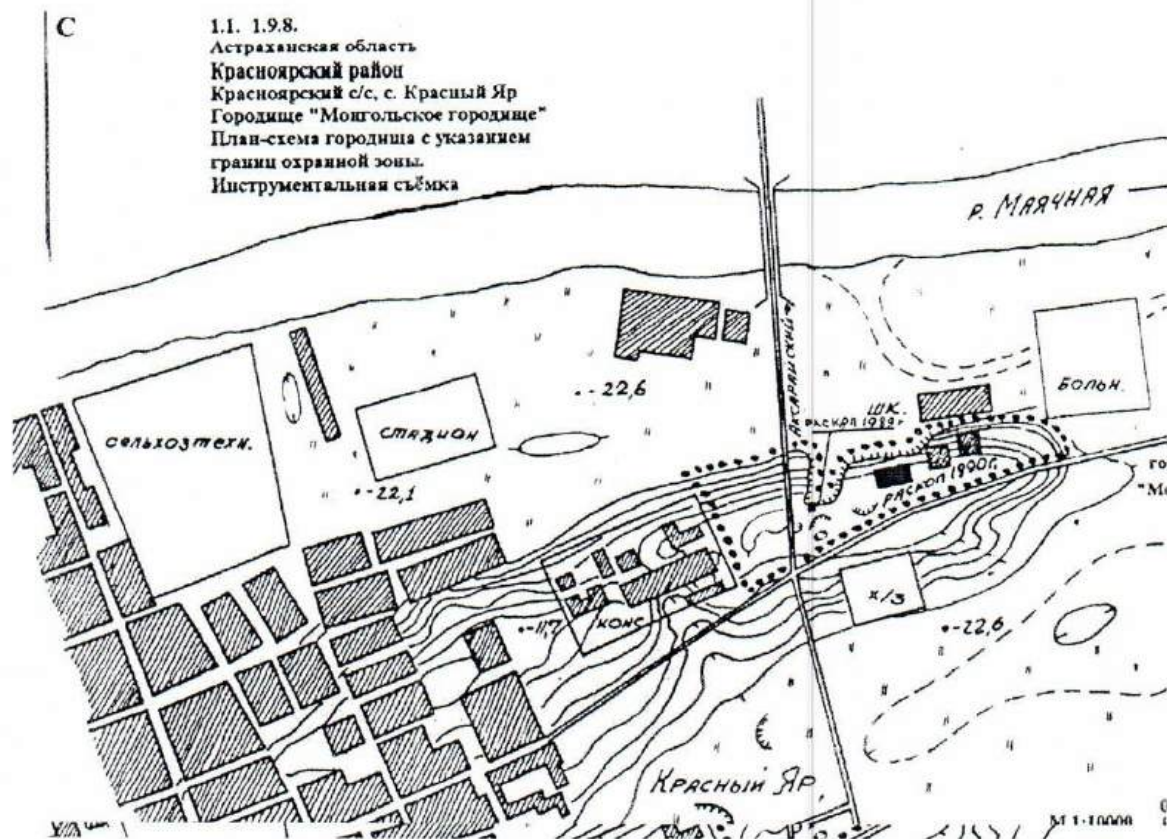


Приложение № 219
к постановлению службы
государственной охраны
объектов культурного наследия
Астраханской области
от «30» 11 2018 № 09-11

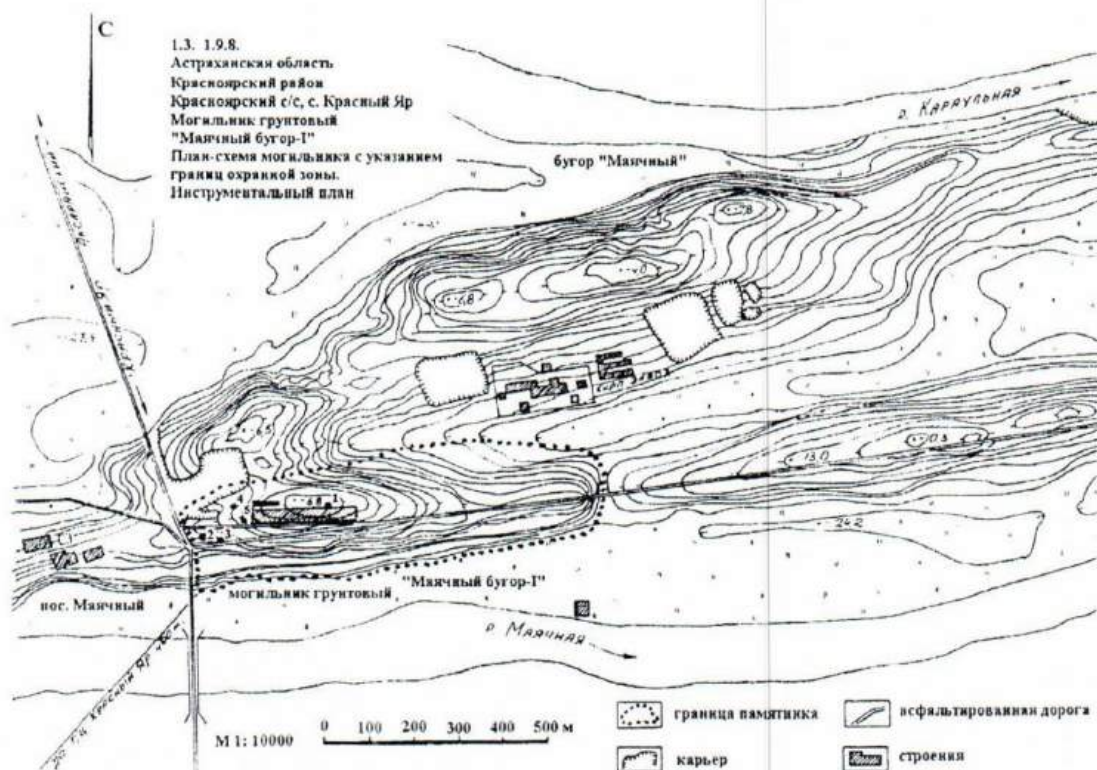




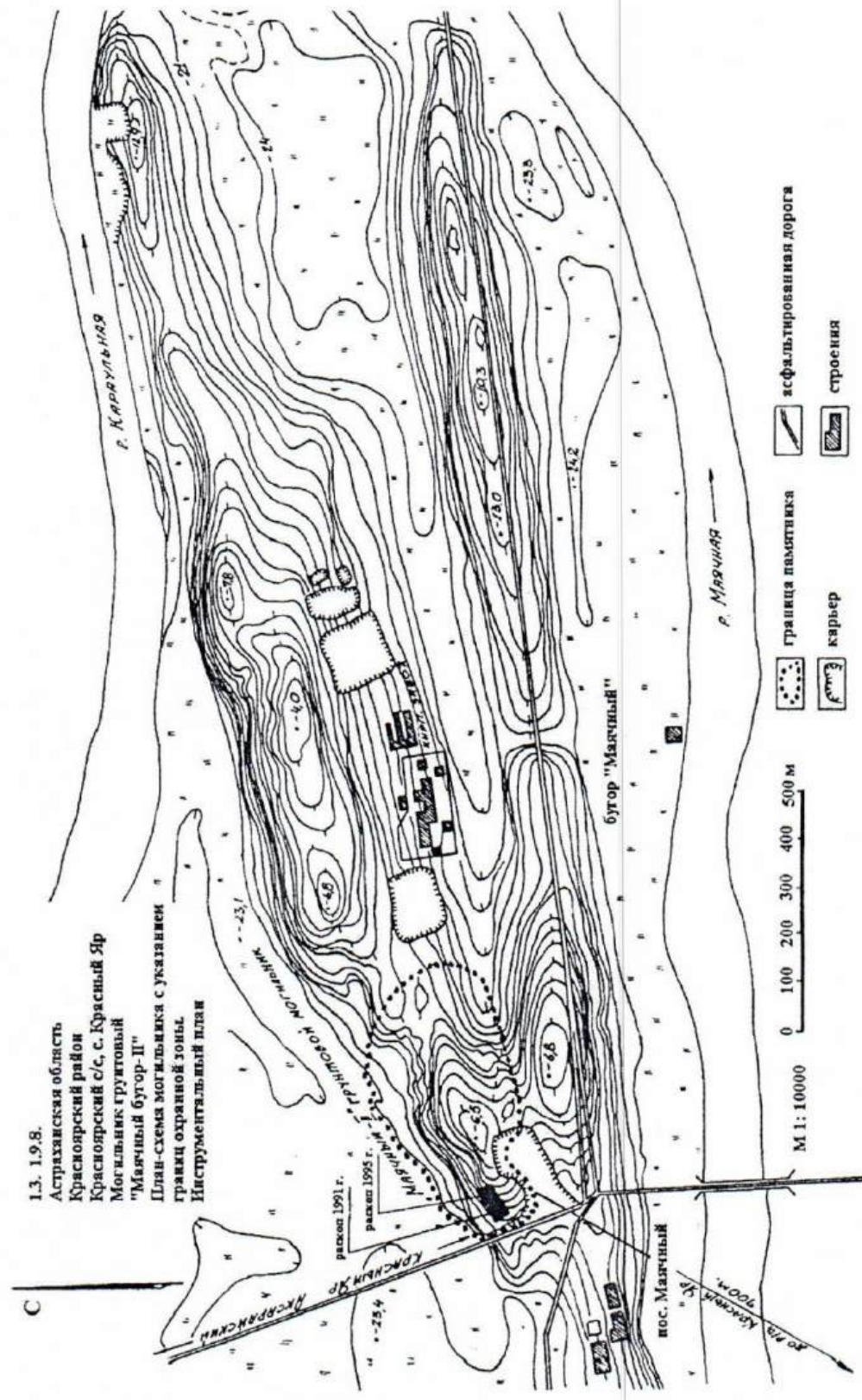
Приложение № 221
к постановлению службы
государственной охраны
объектов культурного наследия
Астраханской области
от «30» 11 2018 № 09-П



Приложение № 222
к постановлению службы
государственной охраны
объектов культурного наследия
Астраханской области
от «30» 11 2018 № 09-П

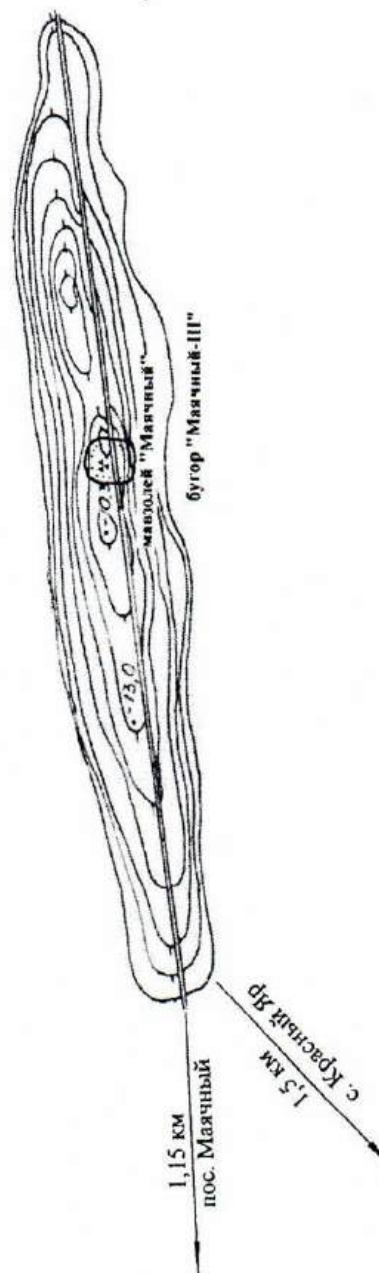


Приложение № 223
к постановлению службы
государственной охраны
объектов культурного наследия
Астраханской области
от «30» 11 2018 № 09-17



1.3. 1.9.8.
Астраханская область
Красноярский район
с. Красный Яр
Мавзолеев "Маячный"
План-схема мавзолея с указанием
границ охранной зоны
Инструментальный план

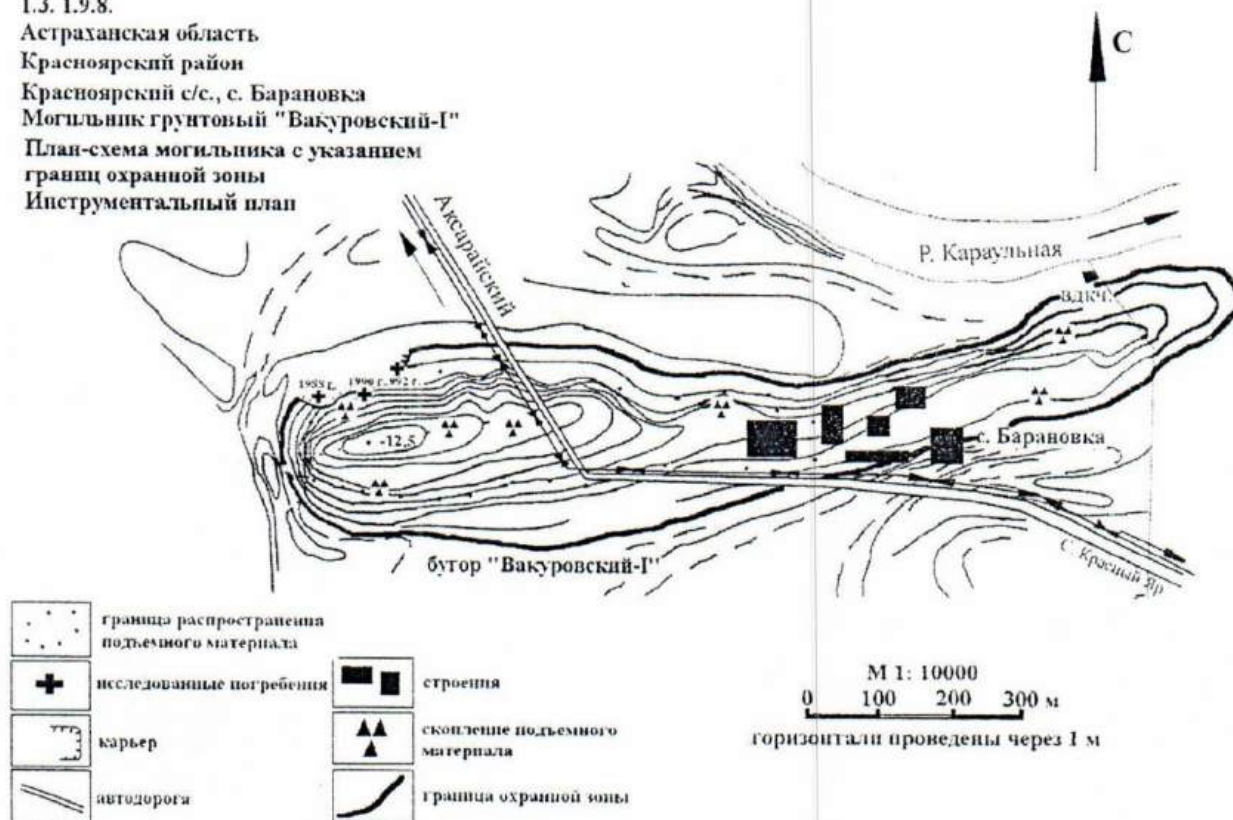
С



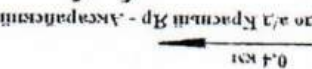
Приложение № 224
к постановлению службы
государственной охраны
объектов культурного наследия
Астраханской области
от «30» 11 2018 №09-П

Приложение № 225
к постановлению службы
государственной охраны
объектов культурного наследия
Астраханской области
от «30» 11 2018 №09-П








1.3. 1.9.8.
Астраханская область
Красноярский район
Красноярский с/с, с. Барановка
Могильник грунтовый "Вакуровский-Г"
План-схема могильника с указанием
границ охранной зоны
Инструментальный план



от «30» 11 2018 № 09-11



1.3. 1.9.8.
Астраханская область.
Красноярский район
Красноярский с/с, с. Барановка
Мощные грунтовый "Вахровский-II"
План-схема могильника с указанием
зона охранной зоны
Инструментальный план

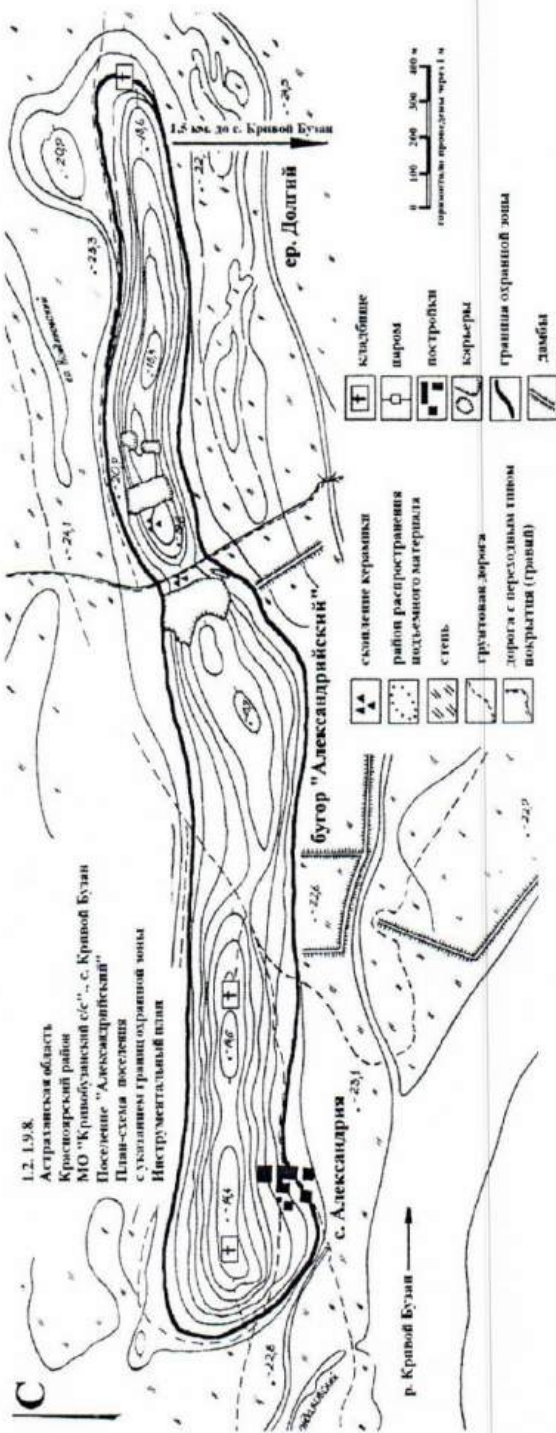
	строения
	существование подземного материала
	граница охранный зоны
	граница распространения подземного материала
	исследованные пути решения
	карьер
	автодорога

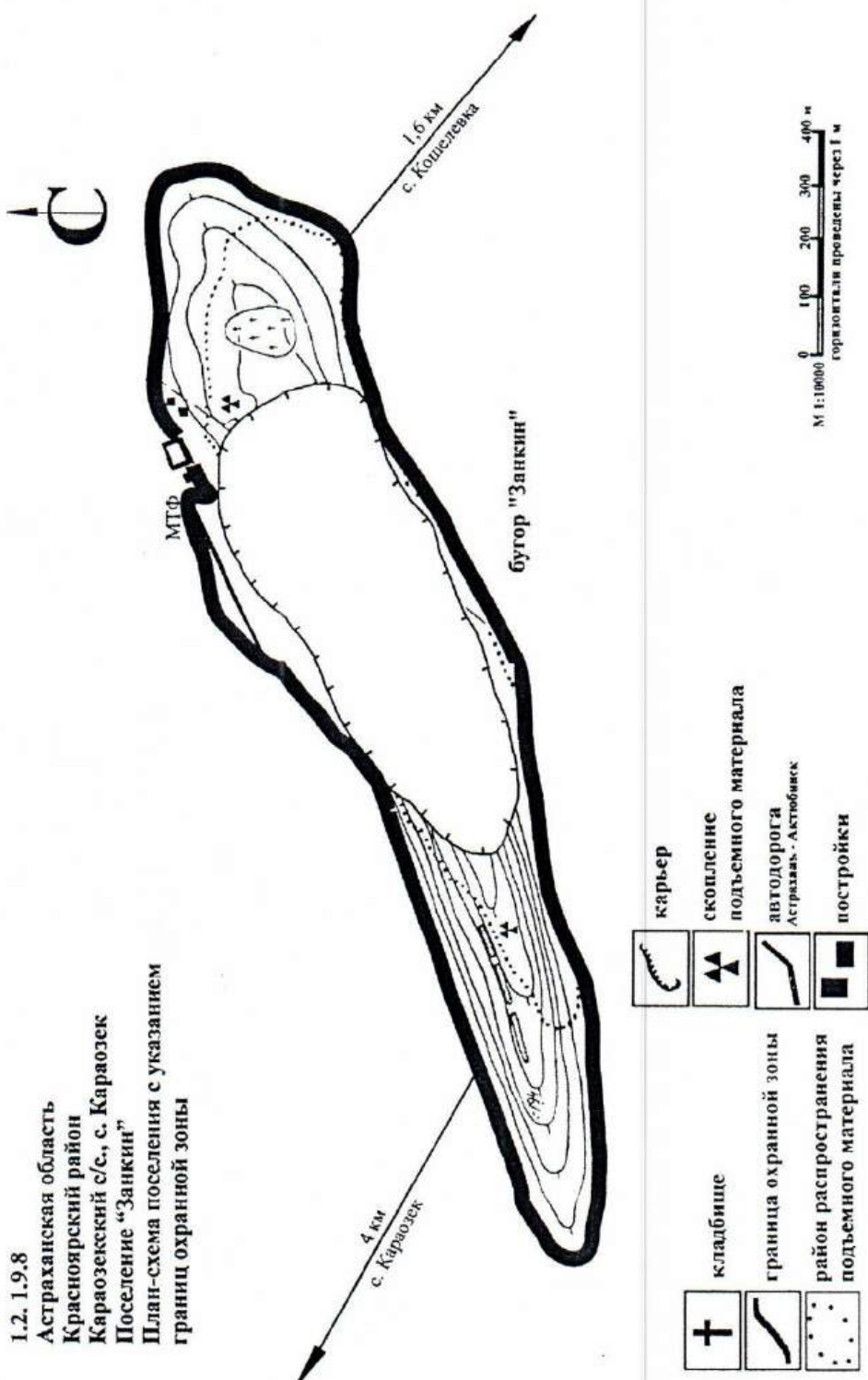
М 1:5000

0 50 100 150 м

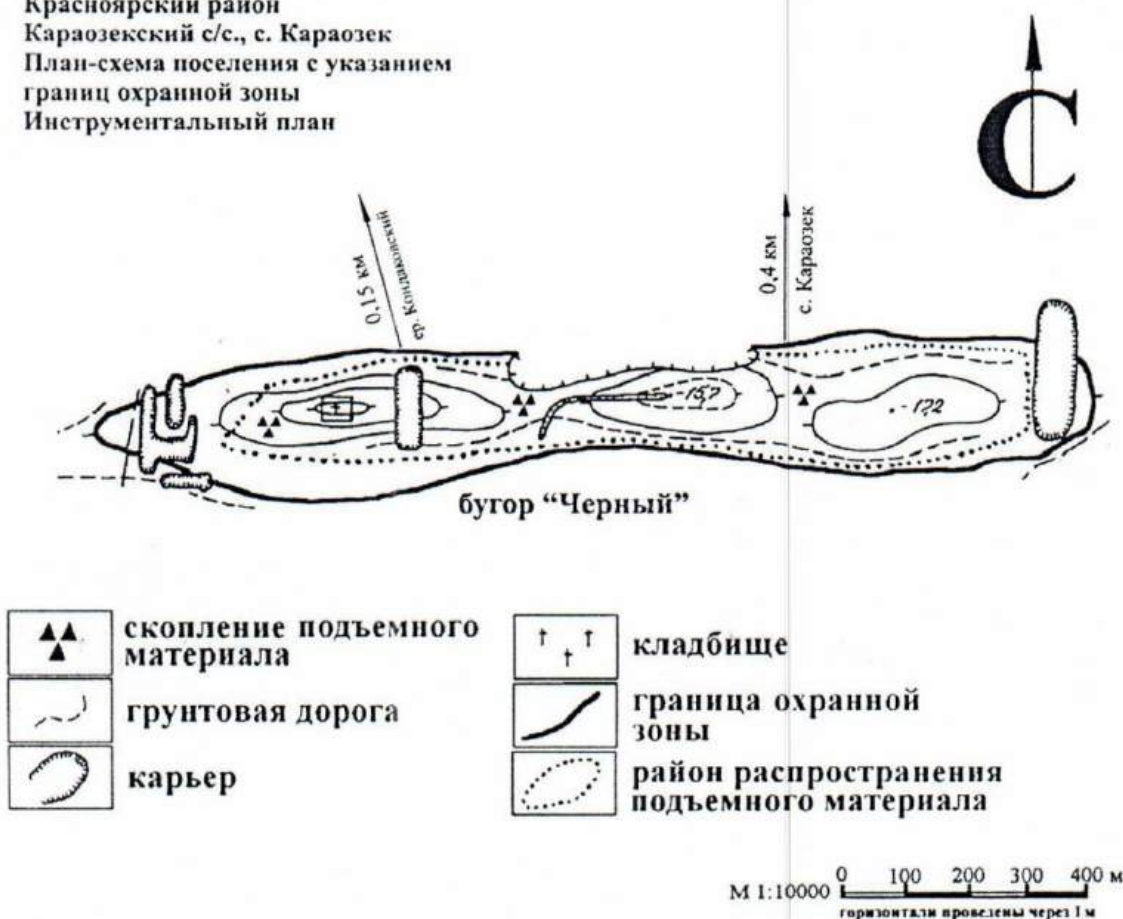
горизонталн проведениы через 1 м

от «30» 11 2018 № 09-П






1.2. 1.9.8.
Астраханская область
Красноярский район
Караозекский с/с., с. Караозек
План-схема поселения с указанием
границ охранной зоны
Инструментальный план



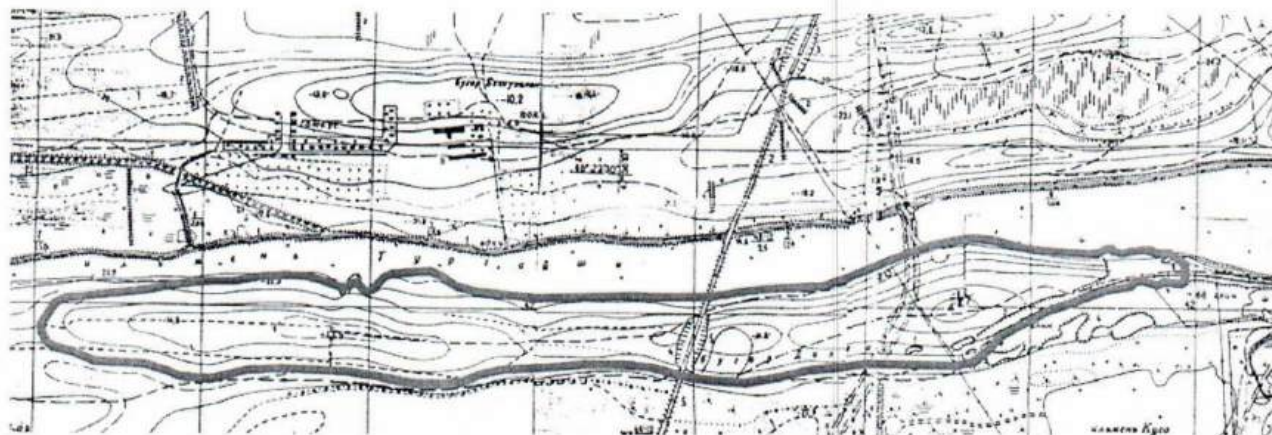
от « 30 » 11 2018 № 09-11



ОТ «30» 11 2018 № 09-н



Приложение № 232
к постановлению службы
государственной охраны
объектов культурного наследия
Астраханской области
от «30» 11 2018 № 09-П

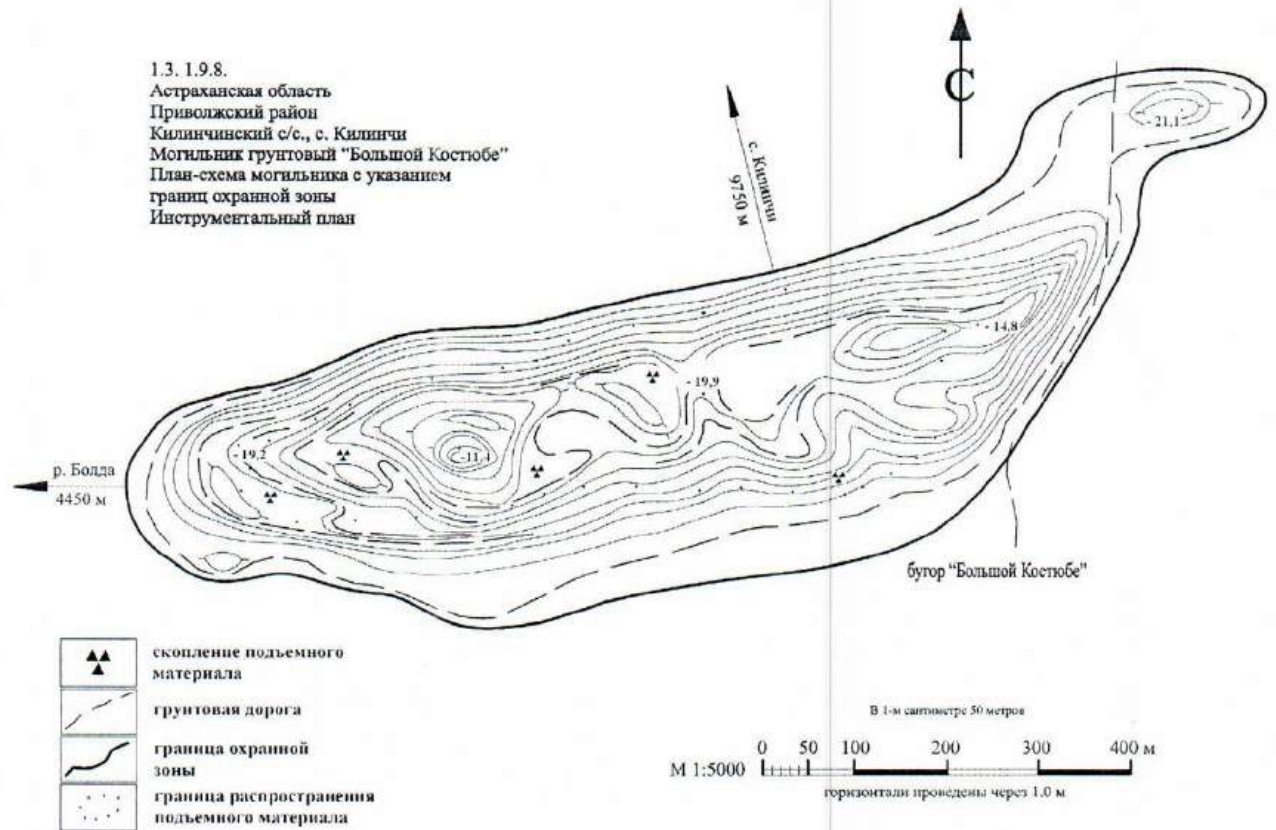


Приложение № 233
к постановлению службы
государственной охраны
объектов культурного наследия
Астраханской области
от « 30 » 11 2018 № 09-11

1.2. 1.9.8.
Астраханская область
Наримановский район
Солянский с/с., с. Солянка
Поселение "Кизелькуль"
План-схема поселения с указанием
границ охранной зоны
Инструментальный план

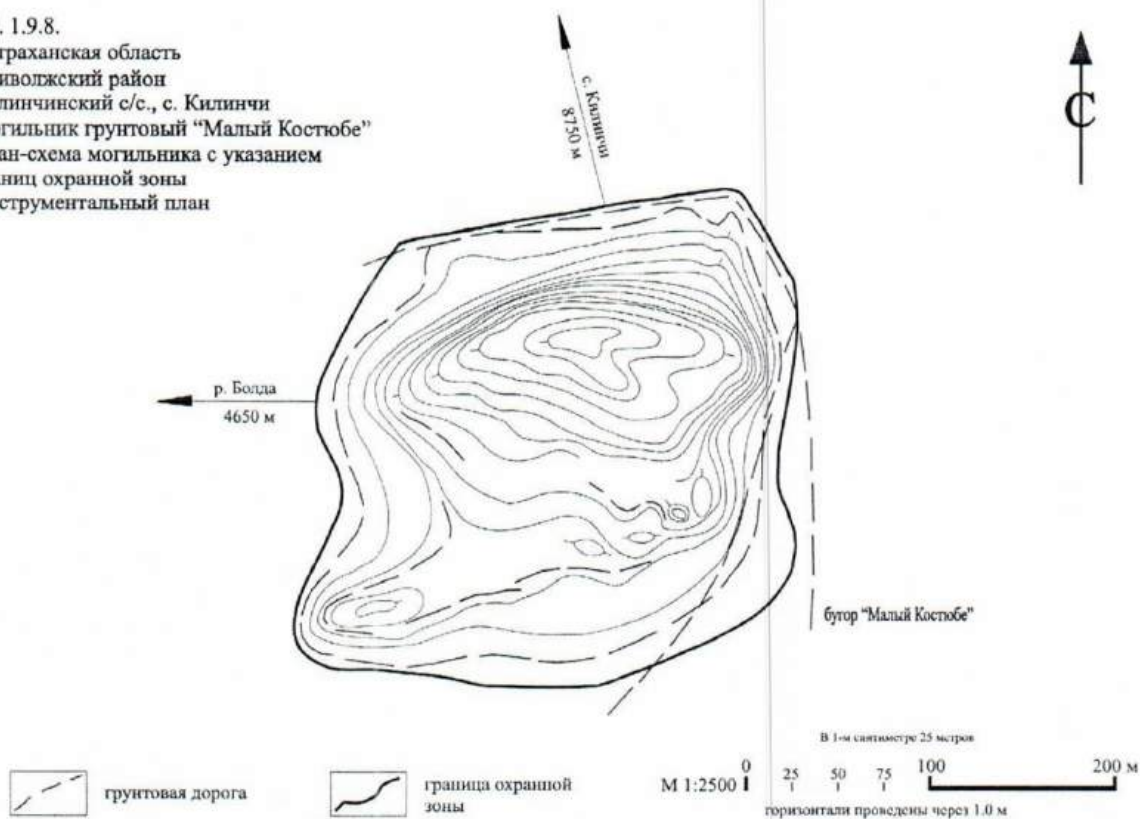


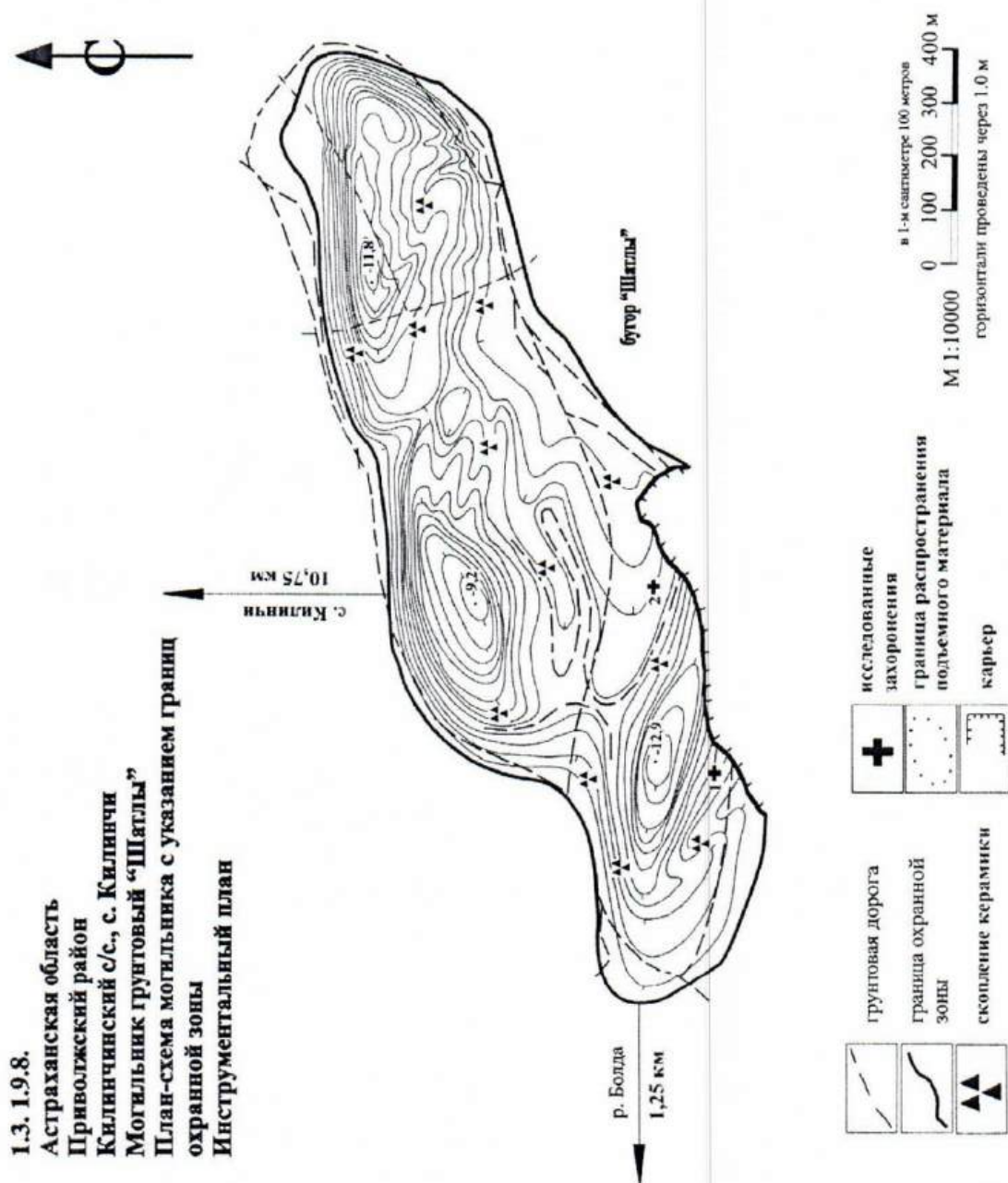
Приложение № 234
к постановлению службы
государственной охраны
объектов культурного наследия
Астраханской области
от «30» 11 2018 № 09-17



Приложение № 235
к постановлению службы
государственной охраны
объектов культурного наследия
Астраханской области
от «30» 11 2018 № 09-П

1.3. 1.9.8.
Астраханская область
Приволжский район
Килинчинский с/с., с. Килинчи
Могильник грунтовый "Малый Костюбе"
План-схема могильника с указанием
границ охранной зоны
Инструментальный план

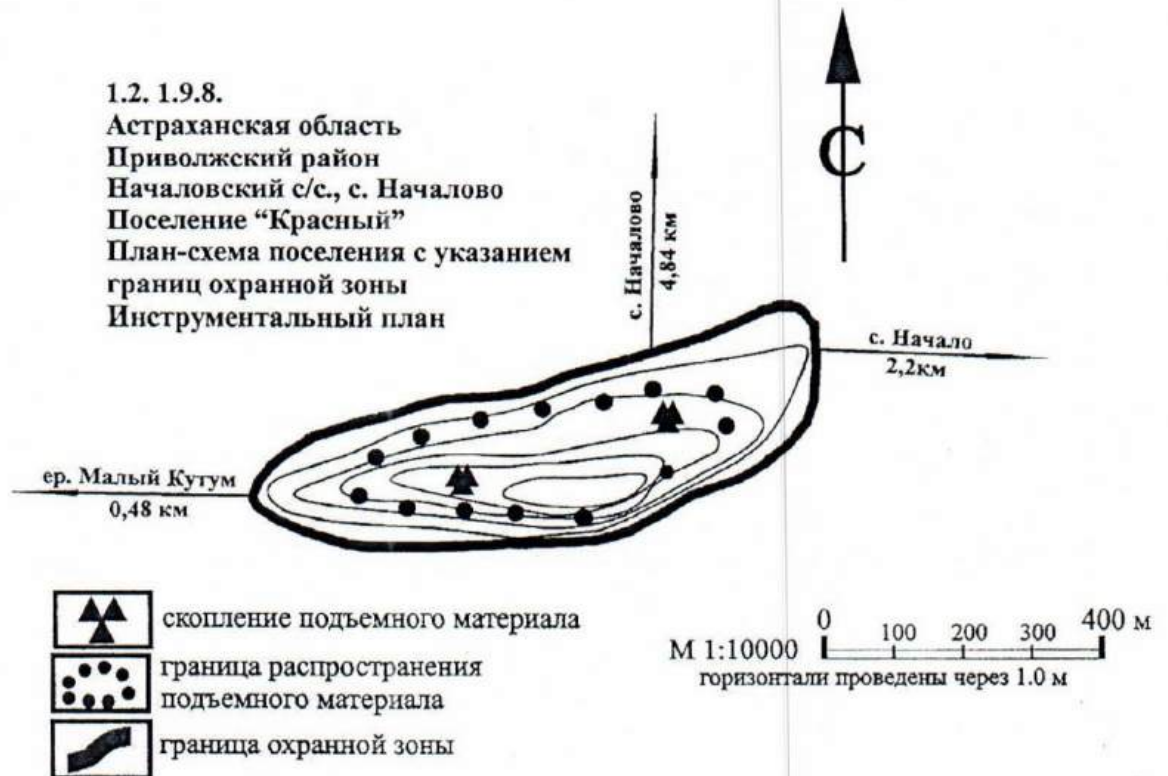




Приложение № 237
к постановлению службы
государственной охраны
объектов культурного наследия
Астраханской области
от «30» 11 2018 № 09-17



1.2. 1.9.8.
Астраханская область
Приволжский район
Началовский с/с., с. Началово
Поселение “Красный”
План-схема поселения с указанием
границ охранной зоны
Инструментальный план



от «30» 11 2018 №09-17



Приложение № 240
к постановлению службы
государственной охраны
объектов культурного наследия
Астраханской области
от «30» 11 2018 № 09-П

1.3. 1.9.8.
Астраханская область
Приволжский район
Началовский с/с, с. Началово
Могильник грунтовый "Началовский-II"
План-схема могильника с указанием
границ охранной зоны
Инструментальный план

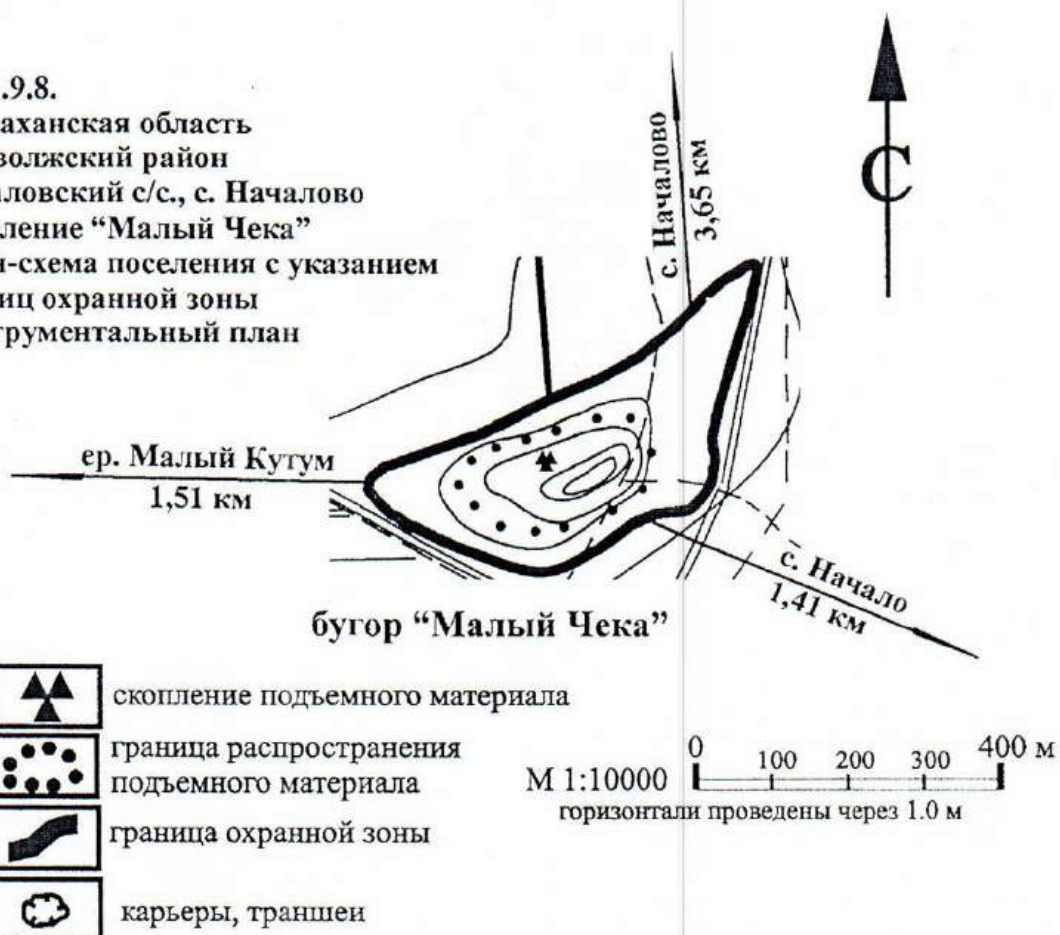


1.2. 1.9.8.

Астраханская область
Приволжский район
Началовский с/с., с. Началово
Поселение "Большой Чека"
План-схема поселения с указанием
границ охранной зоны
Инструментальный план



1.2. 1.9.8.
Астраханская область
Приволжский район
Началовский с/с., с. Началово
Поселение “Малый Чека”
План-схема поселения с указанием
границ охранной зоны
Инструментальный план



1.2. 1.9.8.
Астраханская область
Приволжский район
Началовский с/с., с. Началово
Поселение "Болдинский"
План-схема поселения с указанием
границ охранной зоны
Инструментальный план



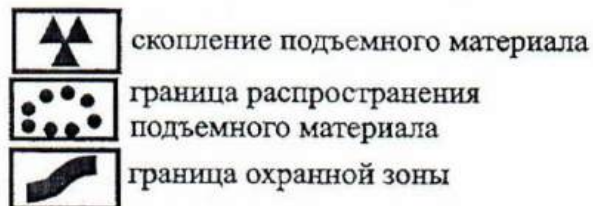
скопление подъемного материала

граница распространения
подъемного материала

граница охранной зоны

М 1:10000 0 100 200 300 400 м
горизонтالي проведены через 1.0 м

1.3. 1.9.8.
Астраханская область
Приволжский район
Началовский с/с., с. Началово
Могильник грунтовый "Артельный"
План-схема могильника с указанием
границ охранной зоны
Инструментальный план



М 1:10000 0 100 200 300 400 м
горизонтالي проведены через 1.0 м

1.3. 1.9.8.

Астраханская область
Приволжский район
Началовский с/с., с. Началово
Могильник грунтовый "Бараний"
План-схема могильника с указанием
границ охранной зоны
Инструментальный план



скопление подъемного материала



граница распространения
подъемного материала



граница охранной зоны



карьеры, траншеи

М 1:10000
горизонтالي проведены через 1.0 м



1.3. 1.9.8.
Астраханская область
Приволжский район
Началовский с/с., с. Началово
Могильник грунтовый "Черный"
План-схема могильника с указанием
границ охранной зоны
Инструментальный план



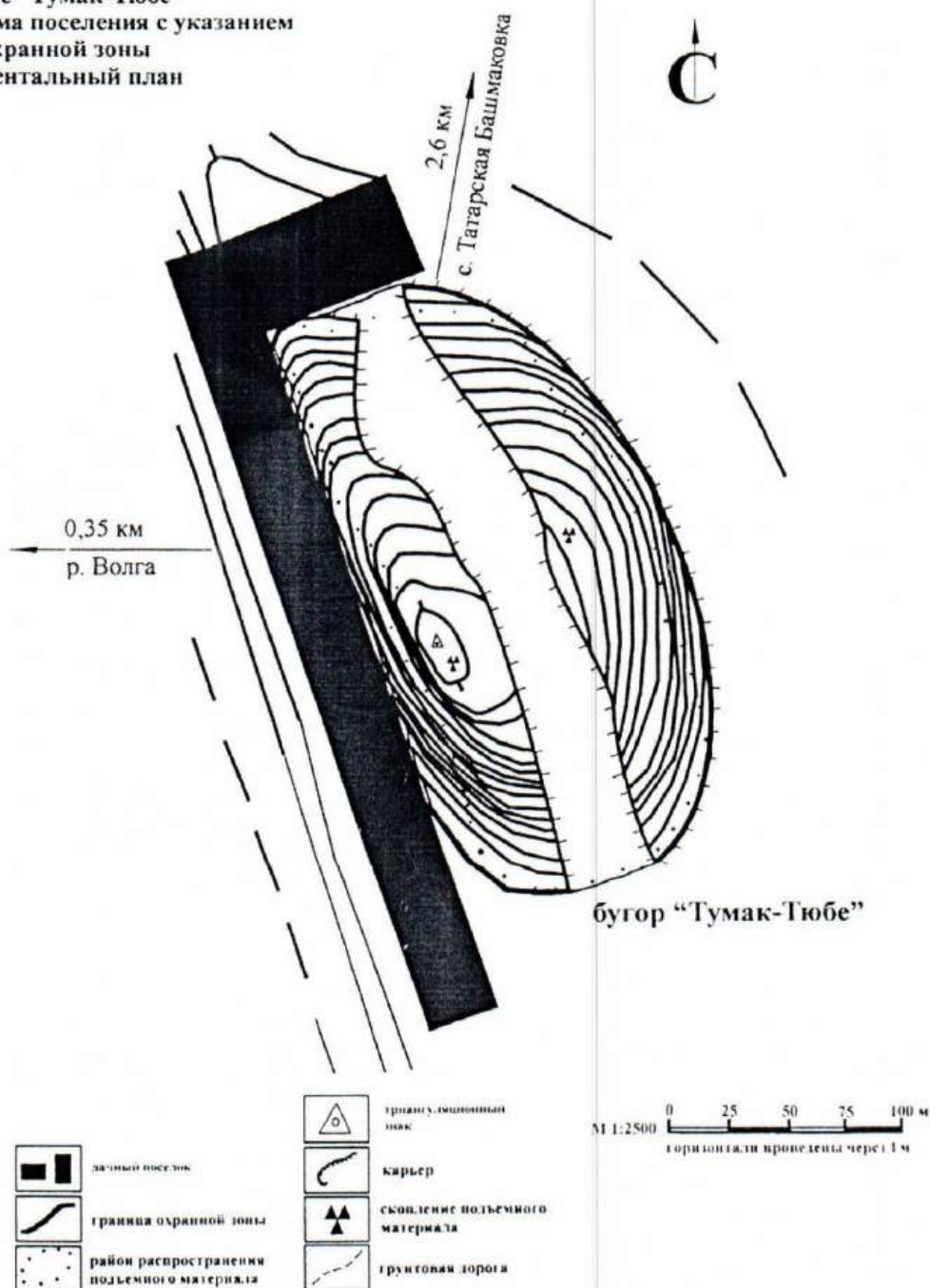
бугор "Черный"

- | | |
|--|--|
| | скопление подъемного материала |
| | граница распространения подъемного материала |
| | граница охранной зоны |
| | карьеры, траншеи |
| | триангуляционный знак |

М 1:10000
горизонтالي проведены через 1.0 м

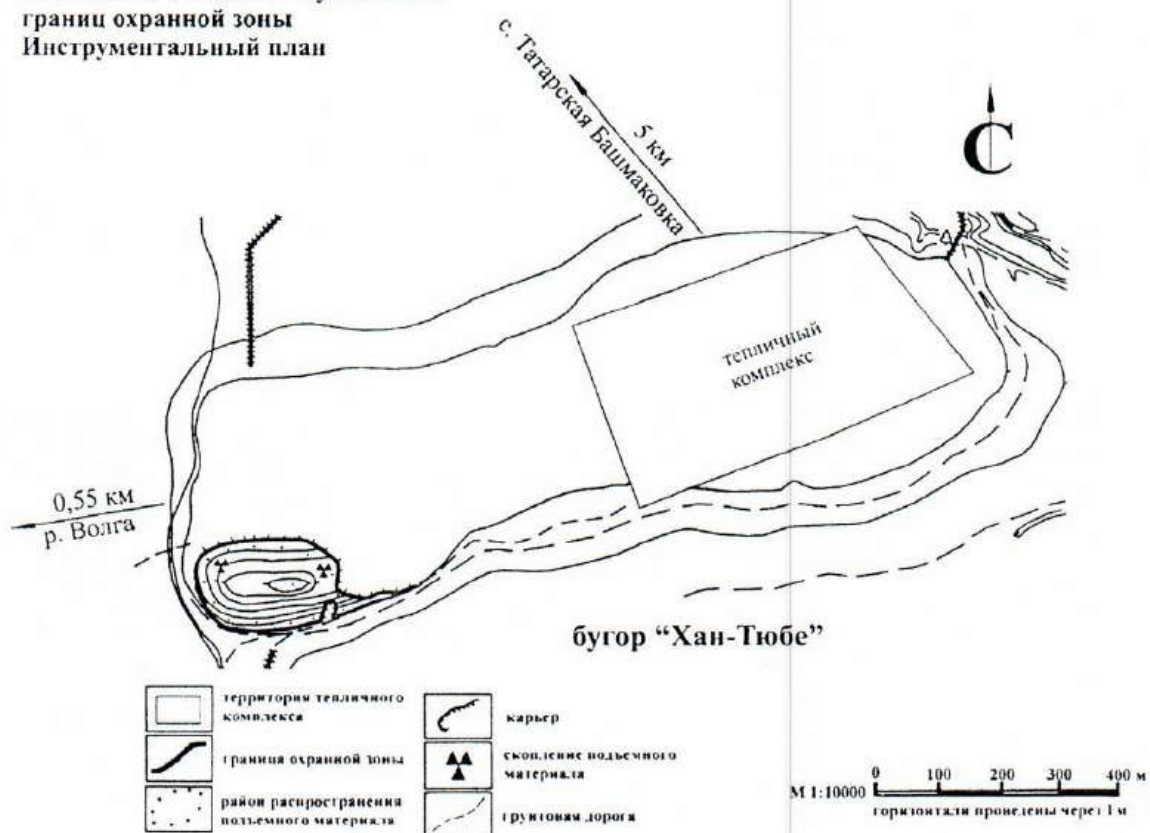
Приложение № 248
к постановлению службы
государственной охраны
объектов культурного наследия
Астраханской области
от «30» 11 2018 № 09-11

1.2. 1.9.8.
Астраханская область
Приволжский район
Татаробашмаковский с/с., с. Татарская Башмаковка
Поселение "Тумак-Тюбе"
План-схема поселения с указанием
границ охранной зоны
Инструментальный план



Приложение № 249
к постановлению службы
государственной охраны
объектов культурного наследия
Астраханской области
от «30» 11 2018 № 09-П

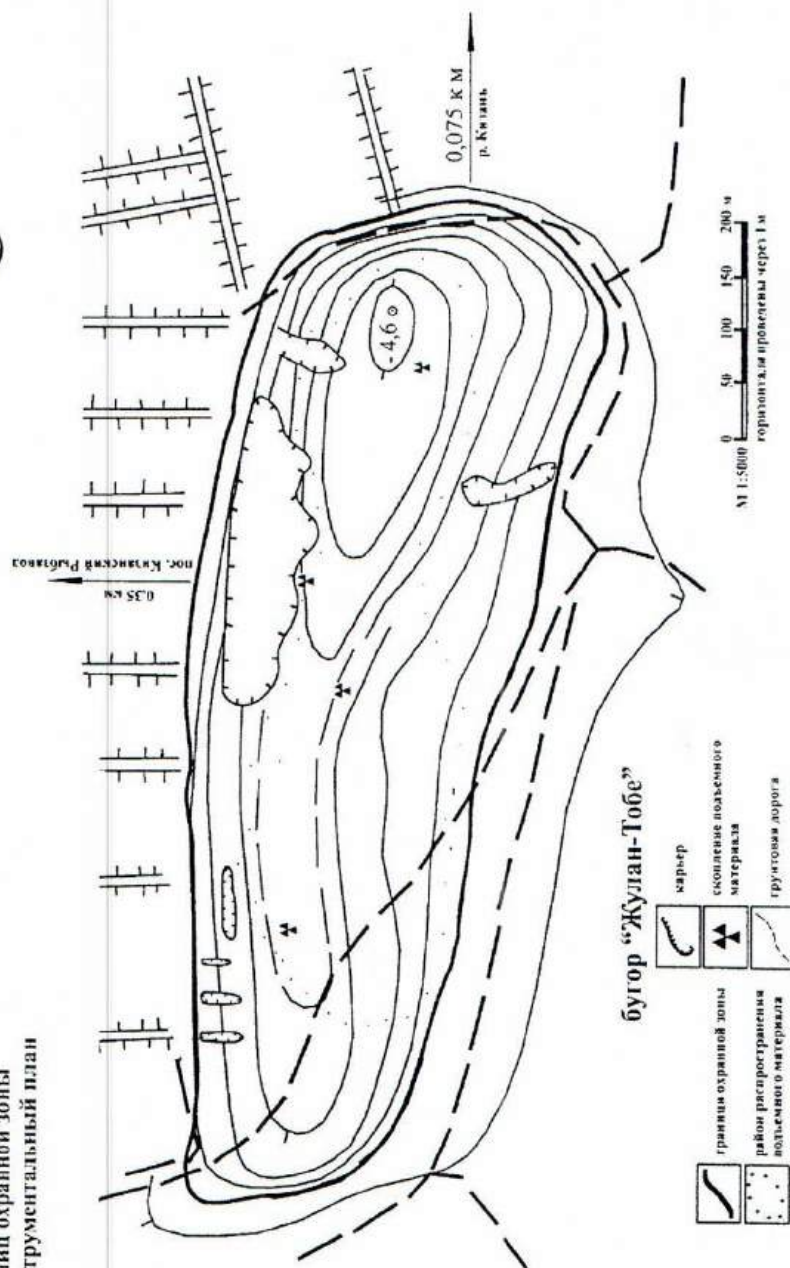
1.2. 1.9.8.
Астраханская область
Приволжский район
Татаробашмаковский с/с., с. Татарская Башмаковка
Поселение “Хан-Тюбе”
План-схема поселения с указанием
границ охранной зоны
Инструментальный план



Приложение № 250
к постановлению службы
государственной охраны
объектов культурного наследия
Астраханской области
от «30» 11 2018 № 09-П

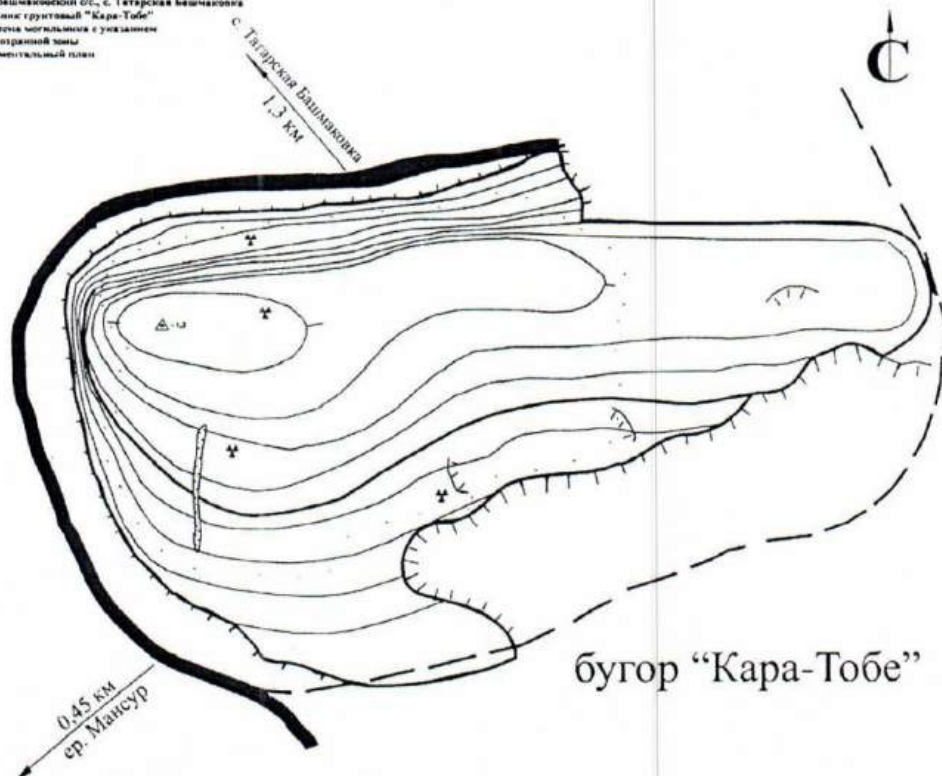


1.3.1.9.8.
Астраханская область
Приволжский район
Татаровашмаковский с/с., пос. Кизанский Рыбавод
Могильник грунтовый "Жулан-Тобе"
План-схема могильника с указанием
границ охранной зоны
Инструментальный план



Приложение № 252
к постановлению службы
государственной охраны
объектов культурного наследия
Астраханской области
от «30» 11 2018 № 09-П

1:3, 1:9,8.
Астраханская область.
Приморский район
Татарово-Мамышевский с/п.с., с. Татарская Башмаковка
Масляные грунты «Кара-Тобе»
План-схема охранный с указанием
границы охранный зоны
Инструментальный план



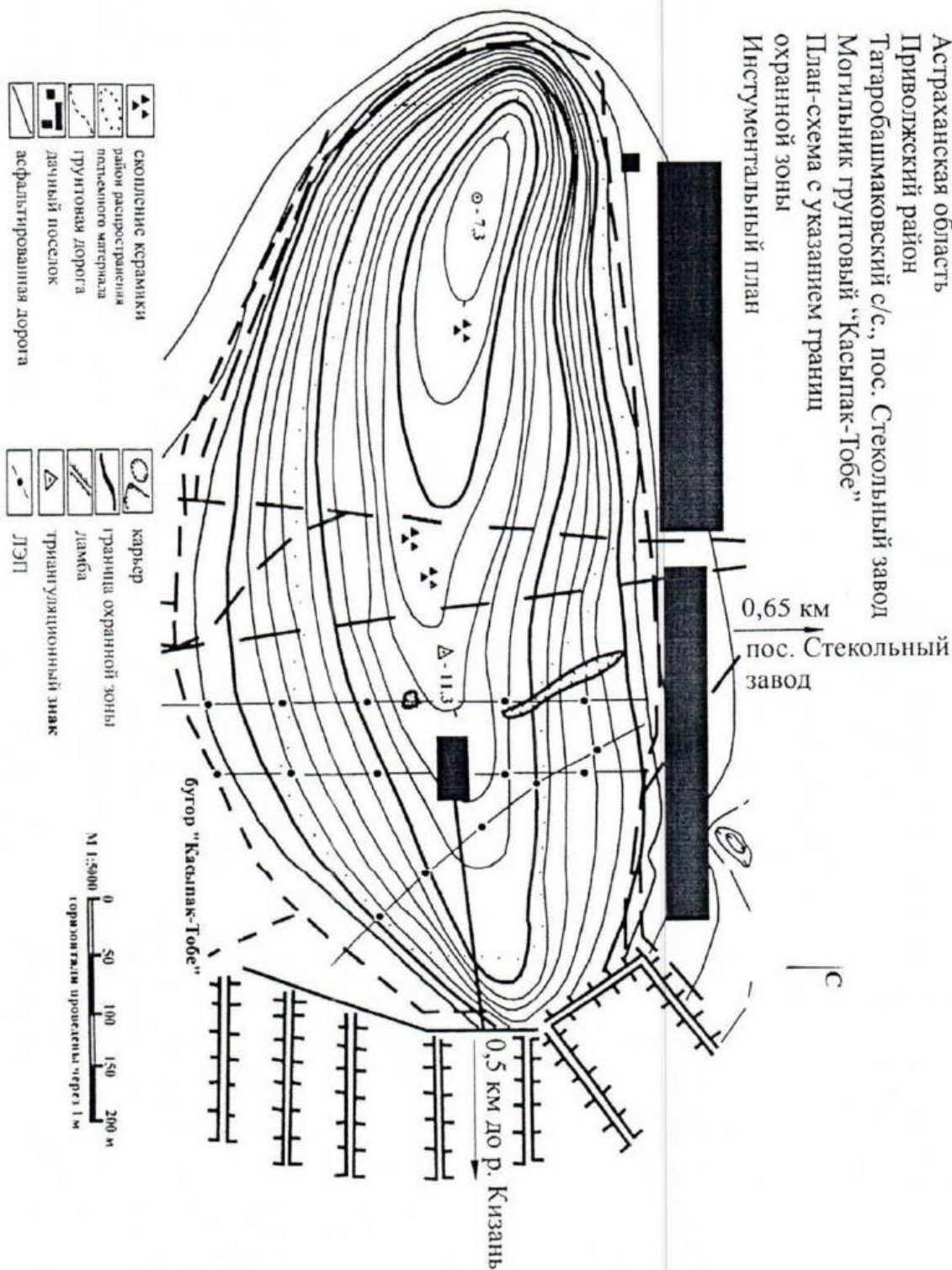
бугор "Кара-Тобе"

	триангуляционный знак		карьер
	асфальтированная дорога		схождение подземного материала
	граница охранный зоны		грунтовая дорога
	район распространения подземного материала		

М 1:5000
горизонталы проведены через 1 м

Приложение № 253
к постановлению службы
государственной охраны
объектов культурного наследия
Астраханской области
от «30» 11 2018 № 09-П

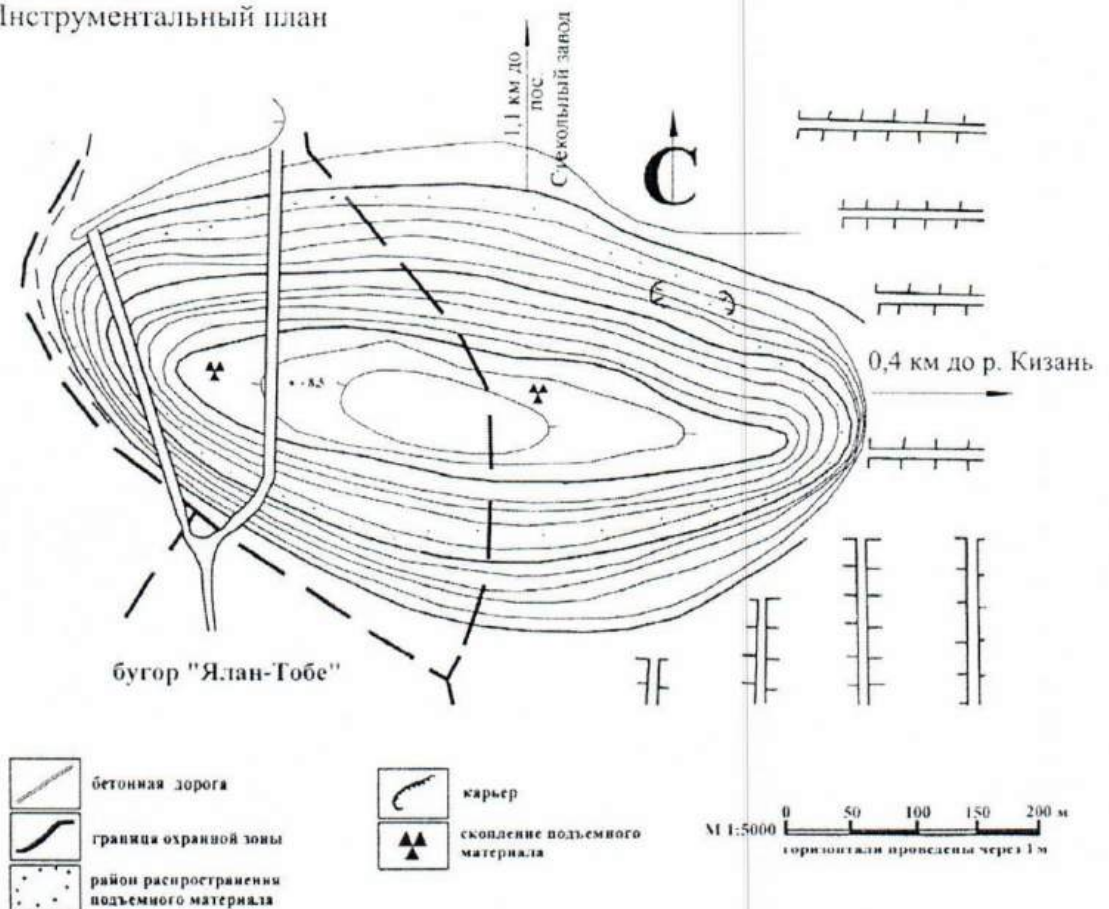
1.3.1.9.8.
Астраханская область
Приволжский район
Татаробашмаковский с/с., пос. Стекольный завод
Могильник грунтовый "Касыпак-Тобе"
План-схема с указанием границ
охранной зоны
Инструментальный план



1.3. 1.9.8.
Астраханская область
Приволжский район
Татаробашмаковский с/с., с. Татарская Башмаковка
Могильник грунтовый "Кось-Тобе"
План-схема могильника с указанием
границ охранной зоны
Инструментальный план



1.3. 1.9.8.
Астраханская область
Приволжский район
Татаробанимаковский с/с., пос. Стекольный завод
Могильник грунтовый "Ялан-Тобе"
План-схема могильника с указанием
границ охранной зоны
Инструментальный план



1.3. 1.9.8.

Астраханская область

Приволжский район

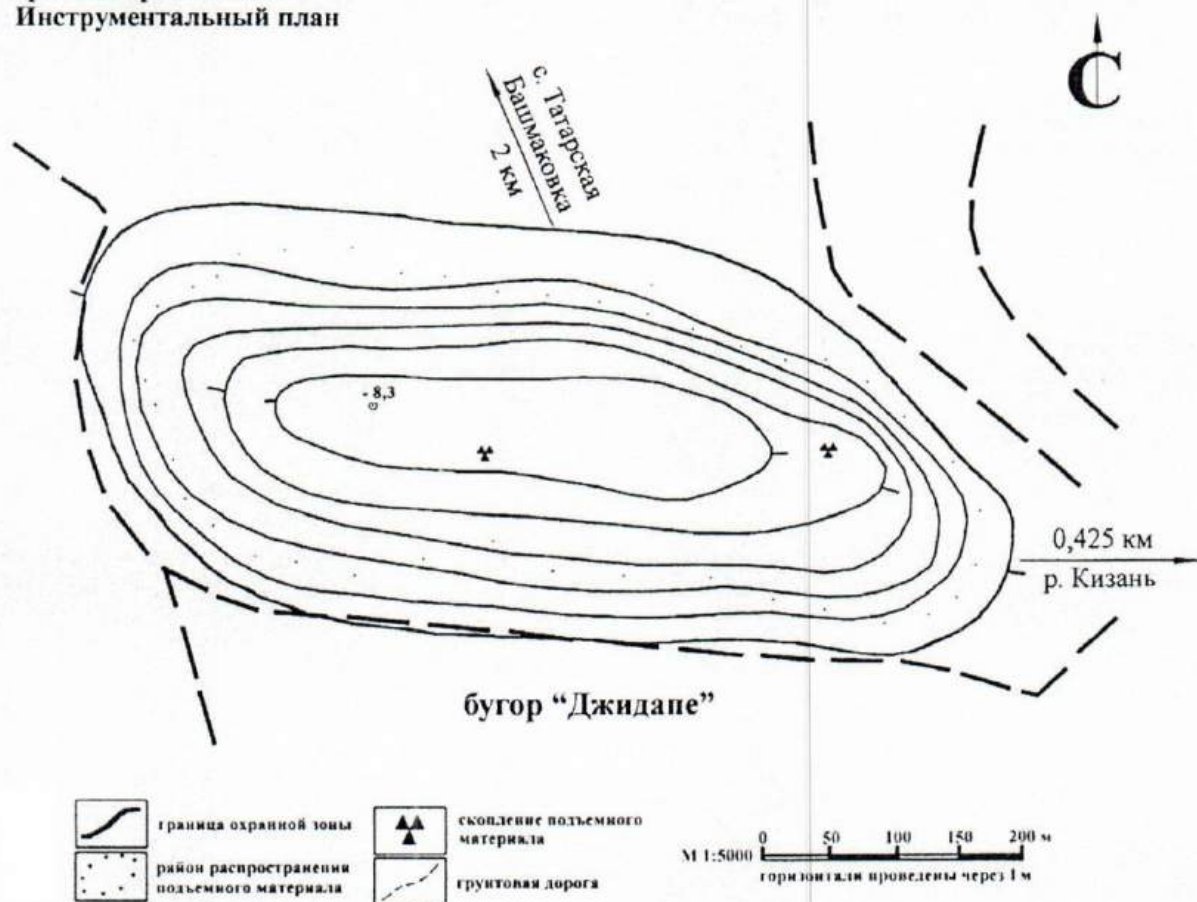
Татаробашмаковский с/с., с. Татарская Башмаковка

Могильник грунтовый "Джидане"

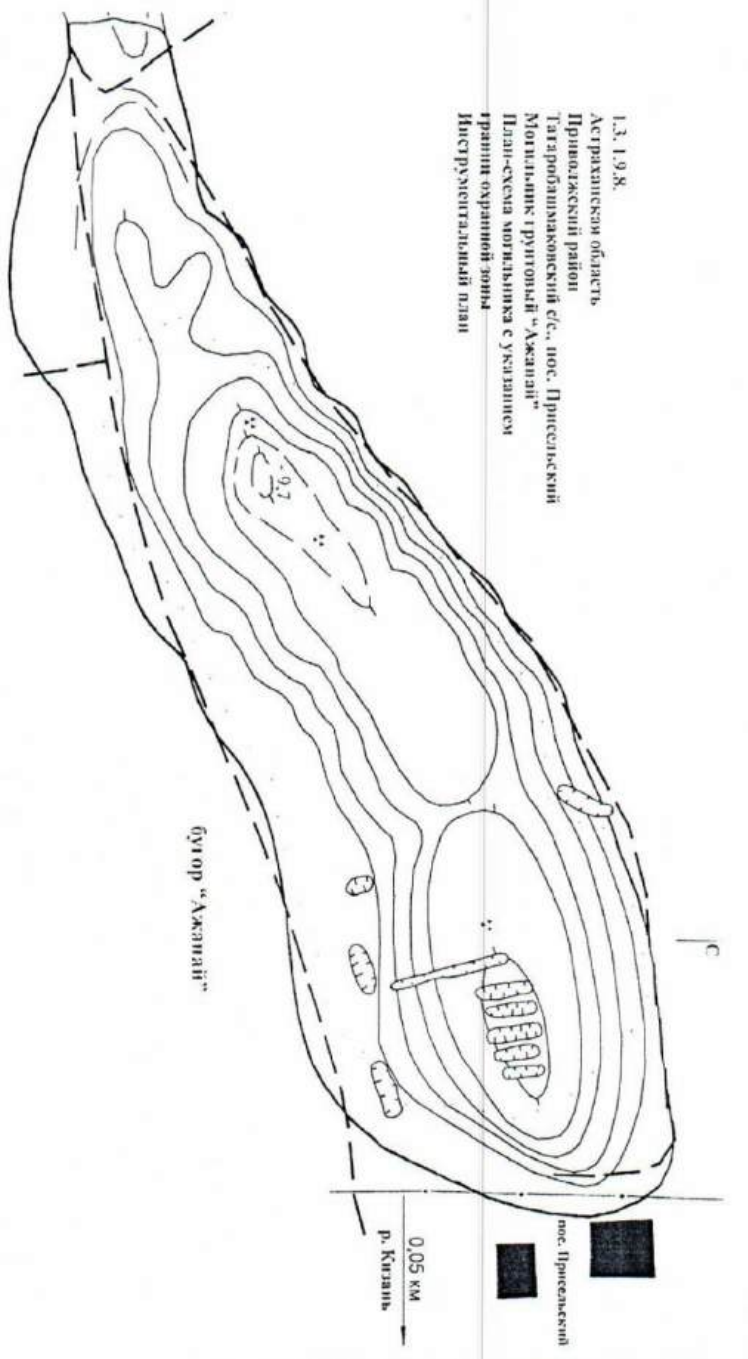
План-схема могильника с указанием

границ охранной зоны

Инструментальный план



Приложение № 257
к постановлению службы
государственной охраны
объектов культурного наследия
Астраханской области
от «30» 11 2018 № 09-П



И.З. 19.8.
Астраханская область
Приволжский район
Татарово-Александровский с/с, пос. Присельский
Мемориальный комплекс "Ажман"
План-схема мемориала с указанием
границ охранной зоны
Инструментальный план

1.3. 1.9.8.

Астраханская область

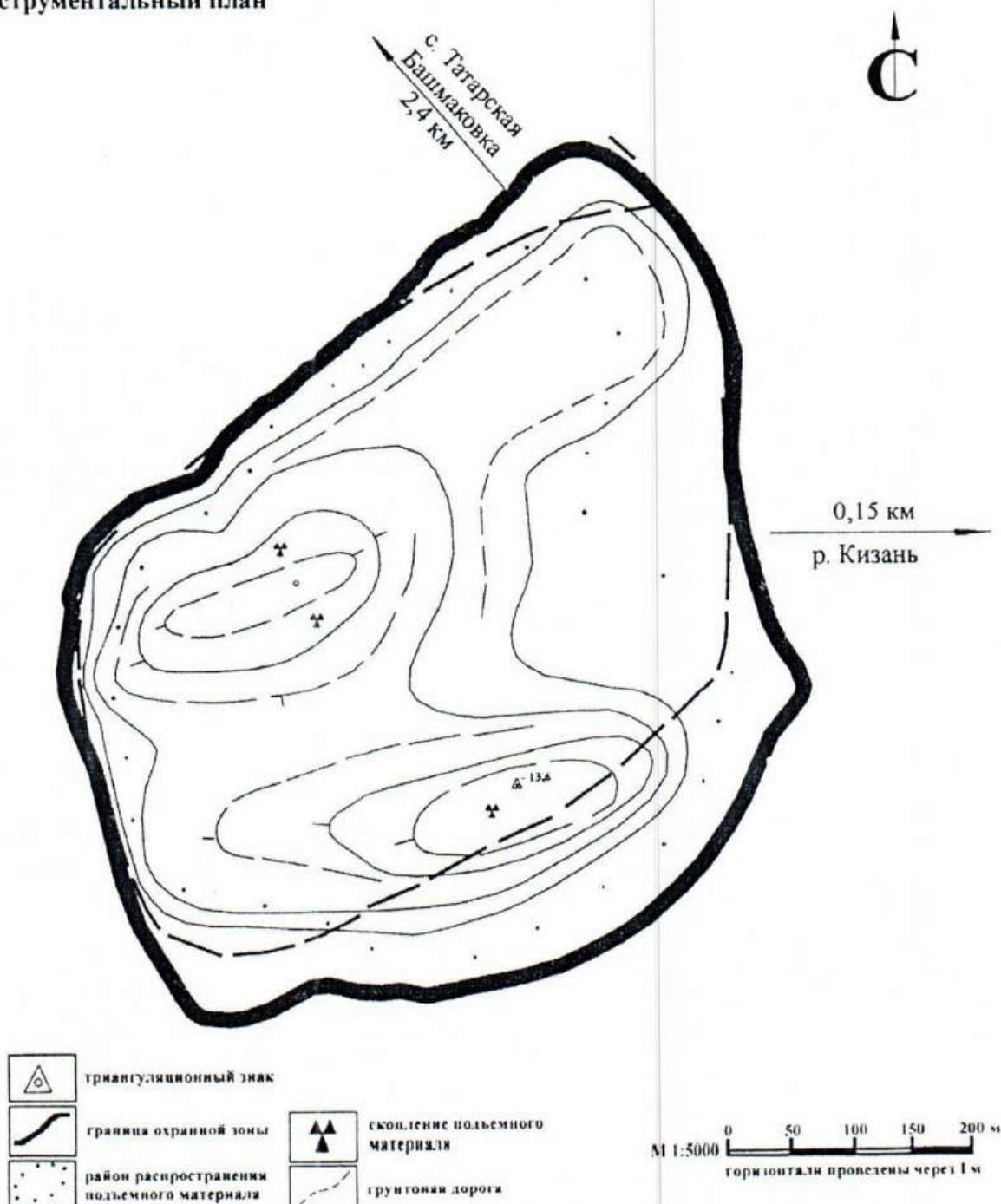
Приволжский район

Татаробашмаковский с/с., с. Татарская Башмаковка

Могильник грунтовый "Карачук"

План-схема могильника с указанием
границ охранной зоны

Инструментальный план



1.3. 1.9.8.

Астраханская область
Приволжский район
Татаробашмаковский с/с., пос. Присельский
Могильник грунтовый "Кюзене"
План-схема могильника с указанием
границ охранной зоны
Инструментальный план



Приложение № 260
к постановлению службы
государственной охраны
объектов культурного наследия
Астраханской области
от «30» 11 2018 № 09-П

1.3. 1.9.8.

Астраханская область

Приволжский район

Татаробашмаковский с/с., с. Татарская Башмаковка

Могильник грунтовый "Промысловый"

План-схема могильника с указанием
границ охранной зоны

Инструментальный план



Приложение № 261
к постановлению службы
государственной охраны
объектов культурного наследия
Астраханской области
от «30» 11 2018 № 09-П

1.2. 1.9.8.

Астраханская область

Приволжский район

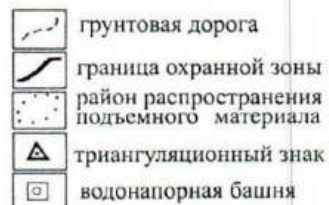
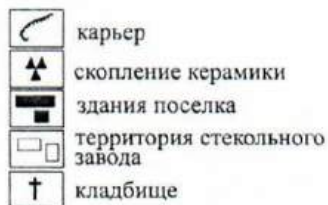
Татаробашмаковский с/с., пос. Стекольный завод

Поселение "Стекольный"

План-схема поселения с указанием

границ охранной зоны

Инструментальный план



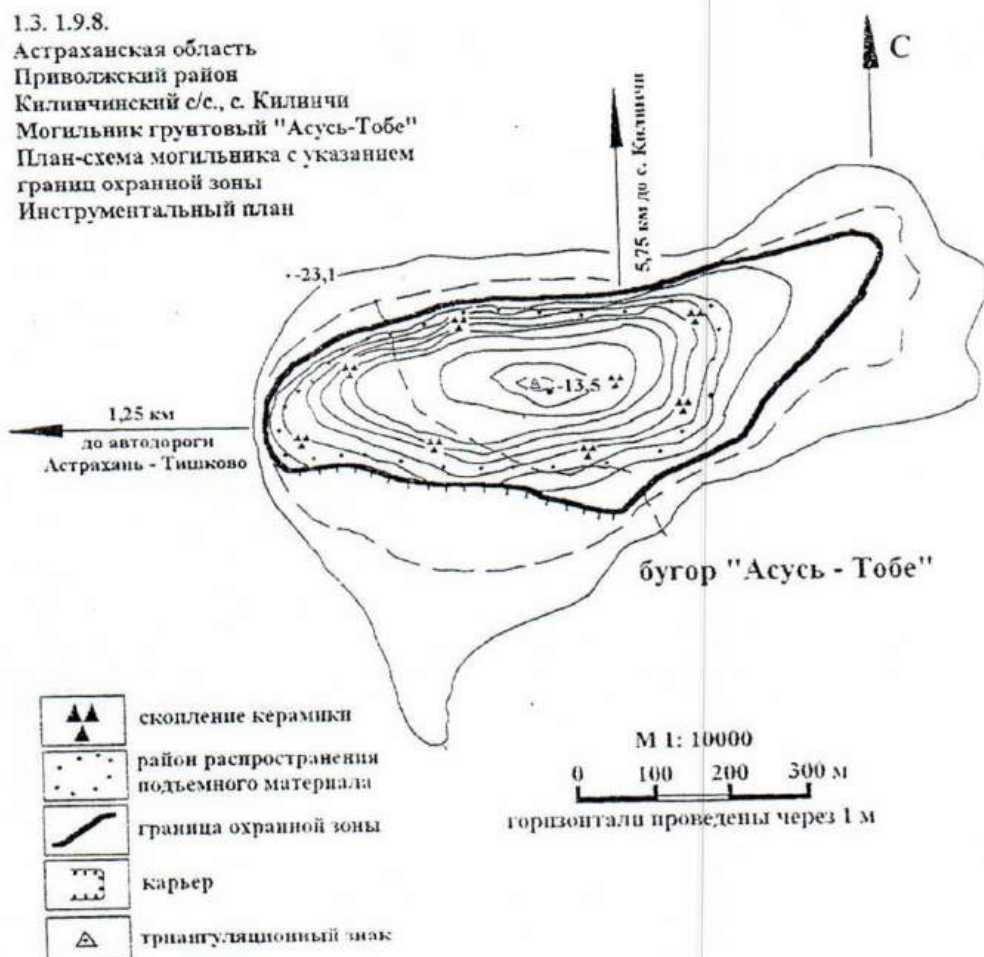
М 1:5000
горизонтали проведены через 1 м

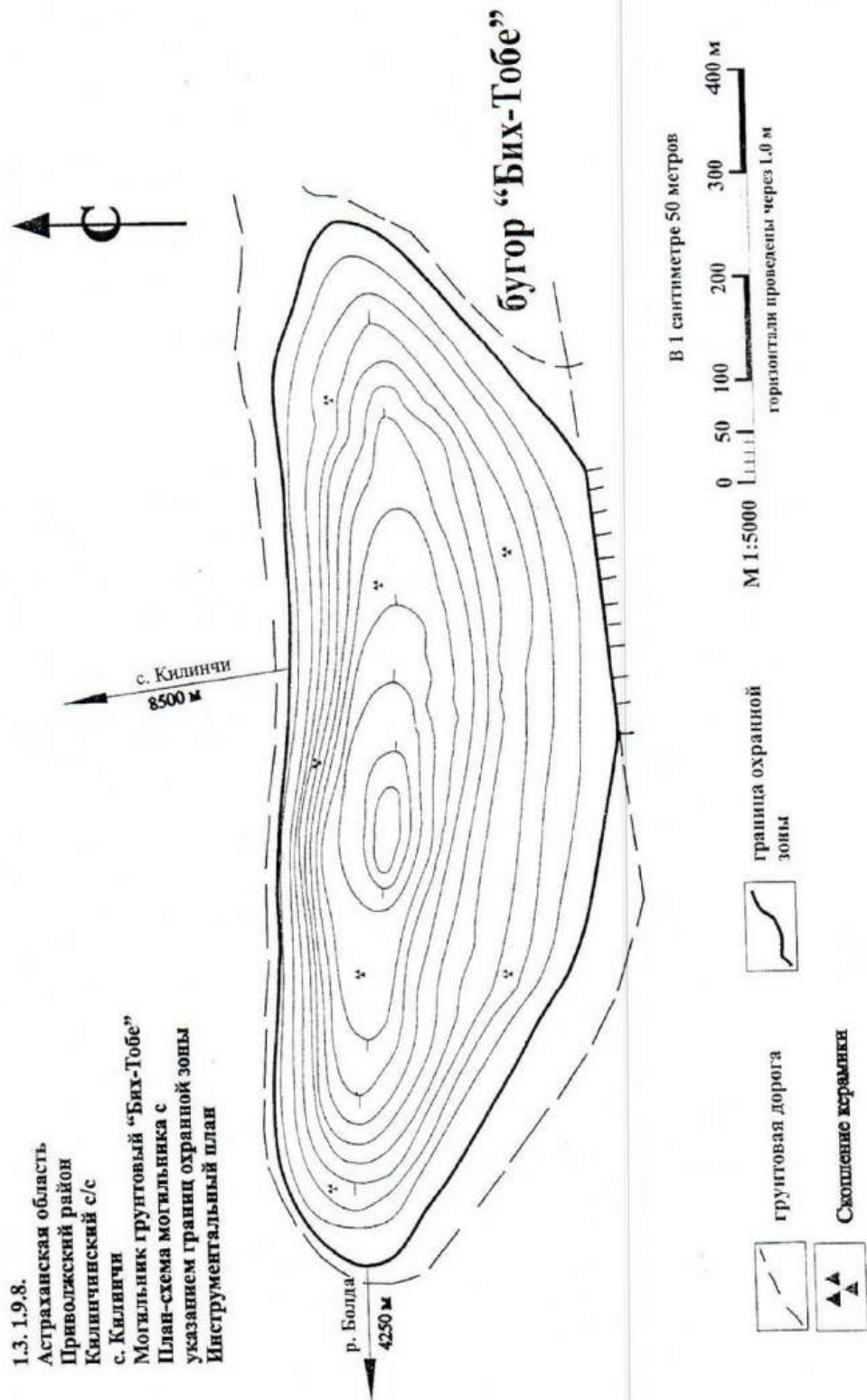
Приложение № 262
к постановлению службы
государственной охраны
объектов культурного наследия
Астраханской области
от «30» 11 2018 № 09-П



Приложение № 263
к постановлению службы
государственной охраны
объектов культурного наследия
Астраханской области
от «30» 11 2018 № 09-П

1.3. 1.9.8.
Астраханская область
Приволжский район
Киливчинский с/с., с. Киливчи
Могильник грунтовый "Асусь-Тобе"
План-схема могильника с указанием
границ охранной зоны
Инструментальный план





от « 30 » 11 2018 № 09-П

1.3. 1.9.8.

Астраханская область

Приволжский район

Килинчинский с/с., с. Килинчи

Могильник грунтовый "Большой Кара-Тобе"

План-схема могильника с указанием

границ охранной зоны

Инструментальный план



грунтовая дорога



скопление подъемного
материала



дамба



Граница распространения
подъемного материала



карьер, траншея



граница охранной зоны

M 1: 10000

0 100 200 300 M

горизонталли проведены через 1 м

Приложение № 266
к постановлению службы
государственной охраны
объектов культурного наследия
Астраханской области
от «30» 11 2018 № 09-П



Приложение № 267
к постановлению службы
государственной охраны
объектов культурного наследия
Астраханской области
от «30» 11 2018 № 09-П

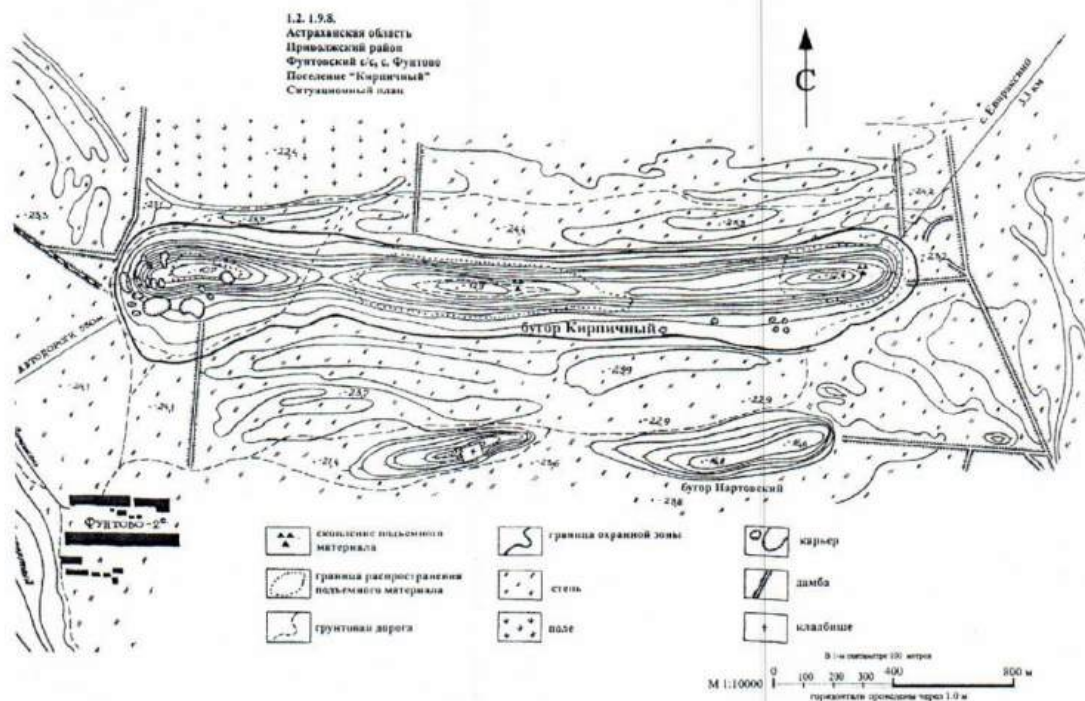


Приложение № 268
к постановлению службы
государственной охраны
объектов культурного наследия
Астраханской области
от «30» 11 2018 № 09-П

1.3. 1.9.8.
Астраханская область
Приволжский район
Килинчинский с/с., с. Килинчи
Могильник грунтовый "Тамикле-Тобе"
План-схема могильника с указанием
границ охранной зоны
Инструментальный план

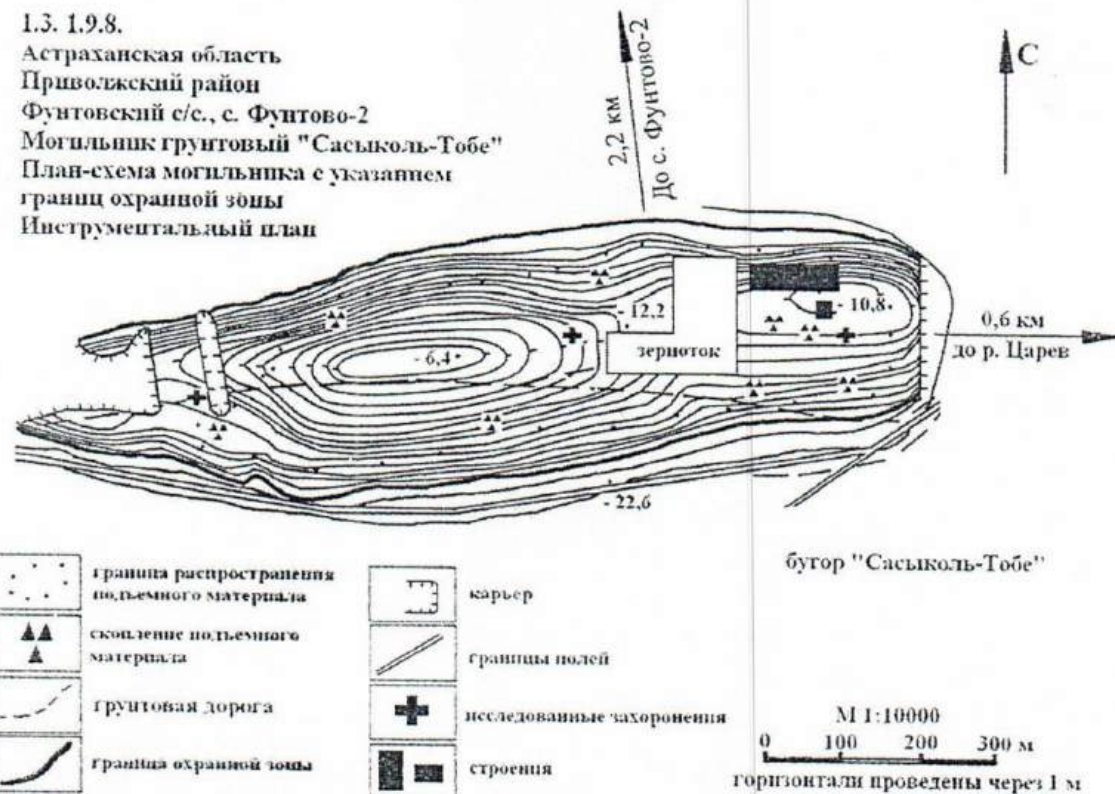


Приложение № 269
к постановлению службы
государственной охраны
объектов культурного наследия
Астраханской области
от «30» 11 2018 № 09-П

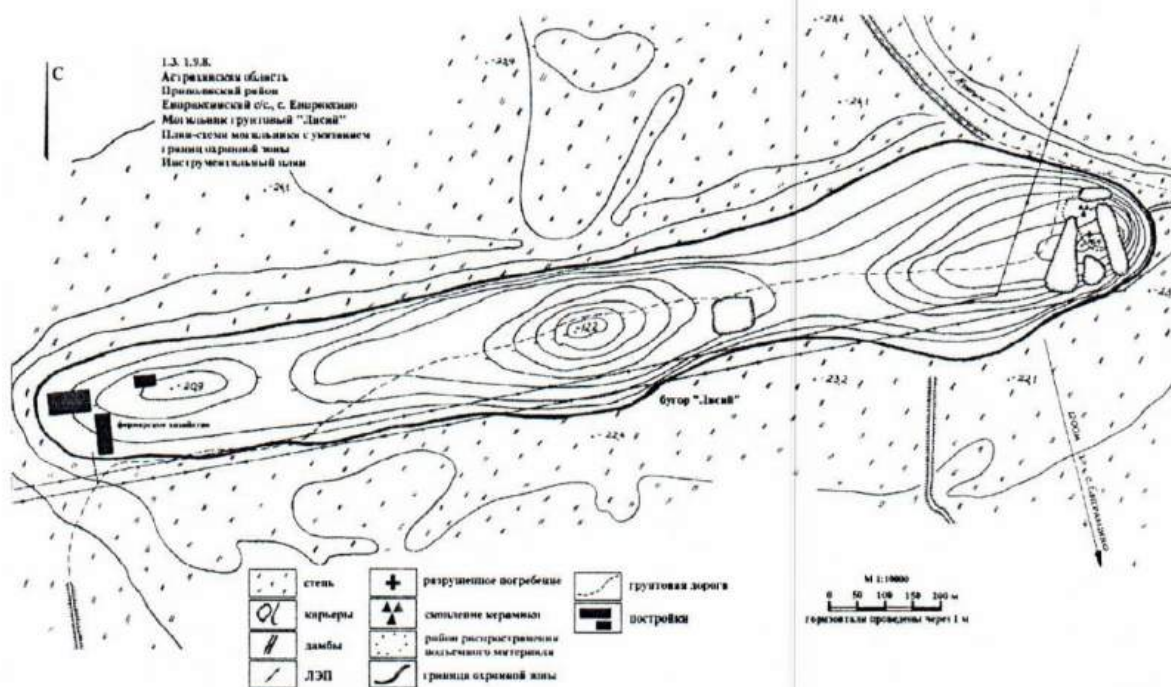


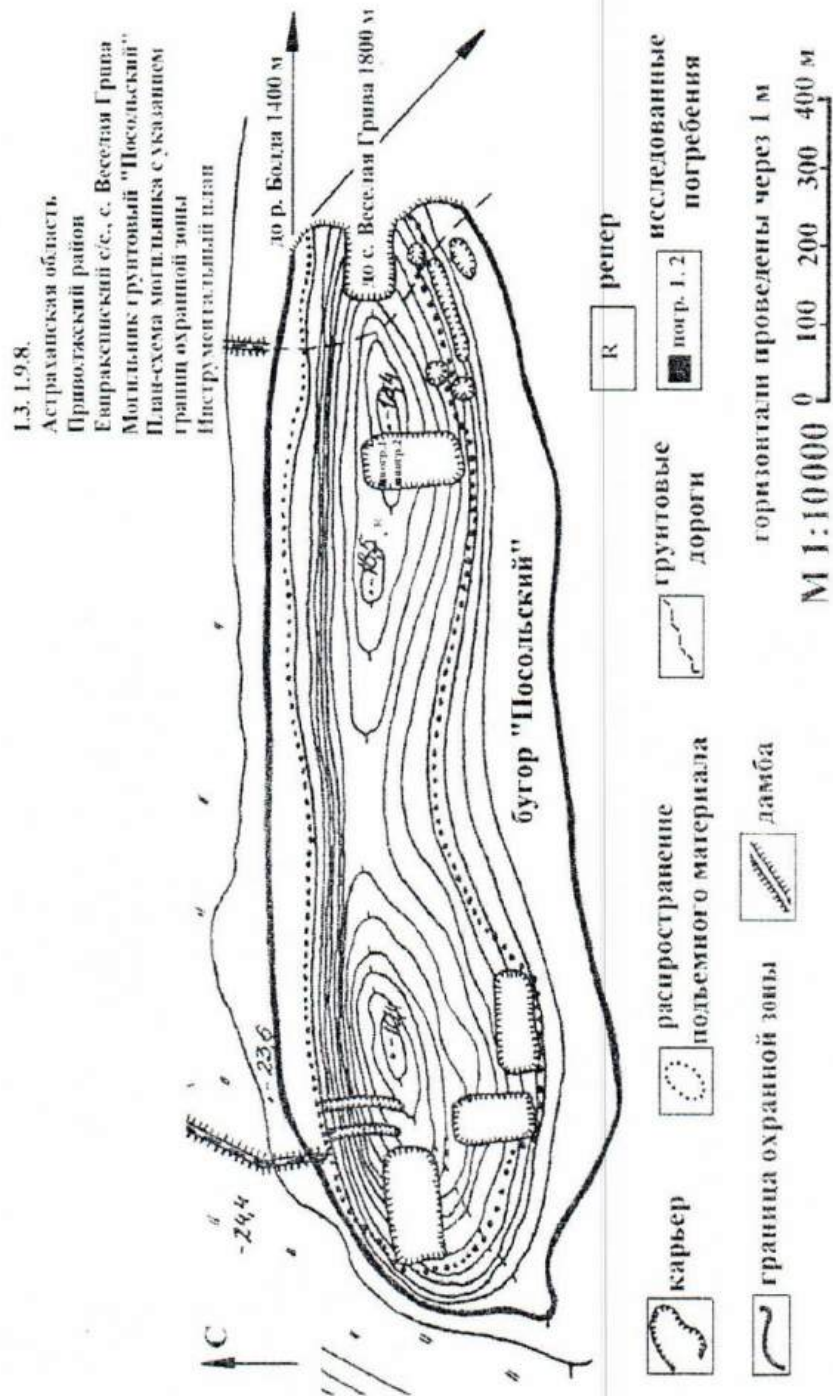
Приложение № 270
к постановлению службы
государственной охраны
объектов культурного наследия
Астраханской области
от «30» 11 2018 № 09-П

1.3. 1.9.8.
Астраханская область
Приволжский район
Фунтовский с/с., с. Фунтово-2
Могильник грунтовый "Сасыколь-Тобе"
План-схема могильника с указанием
границ охранной зоны
Инструментальный план



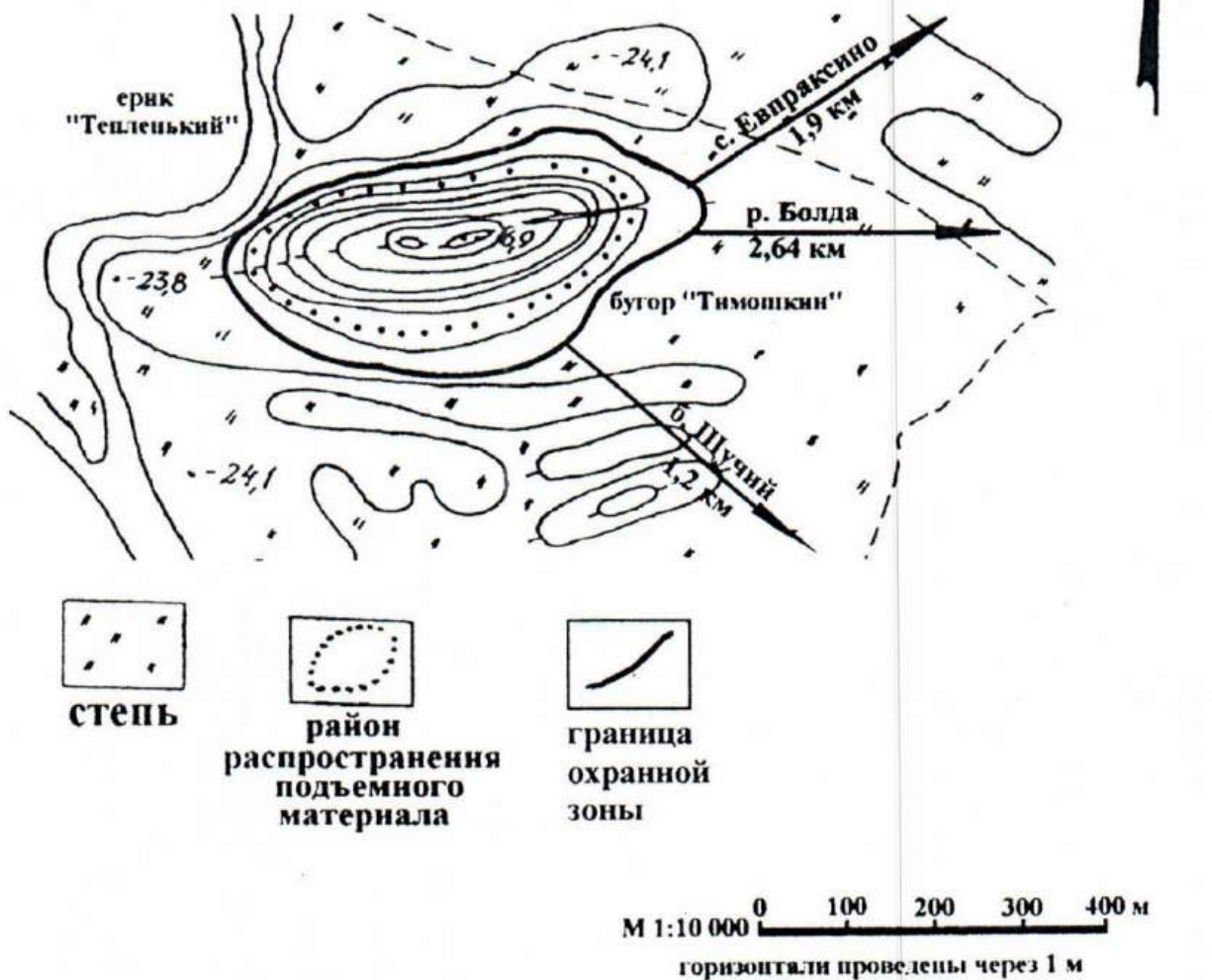
Приложение № 271
к постановлению службы
государственной охраны
объектов культурного наследия
Астраханской области
от «30» 11 2018 № 09-П

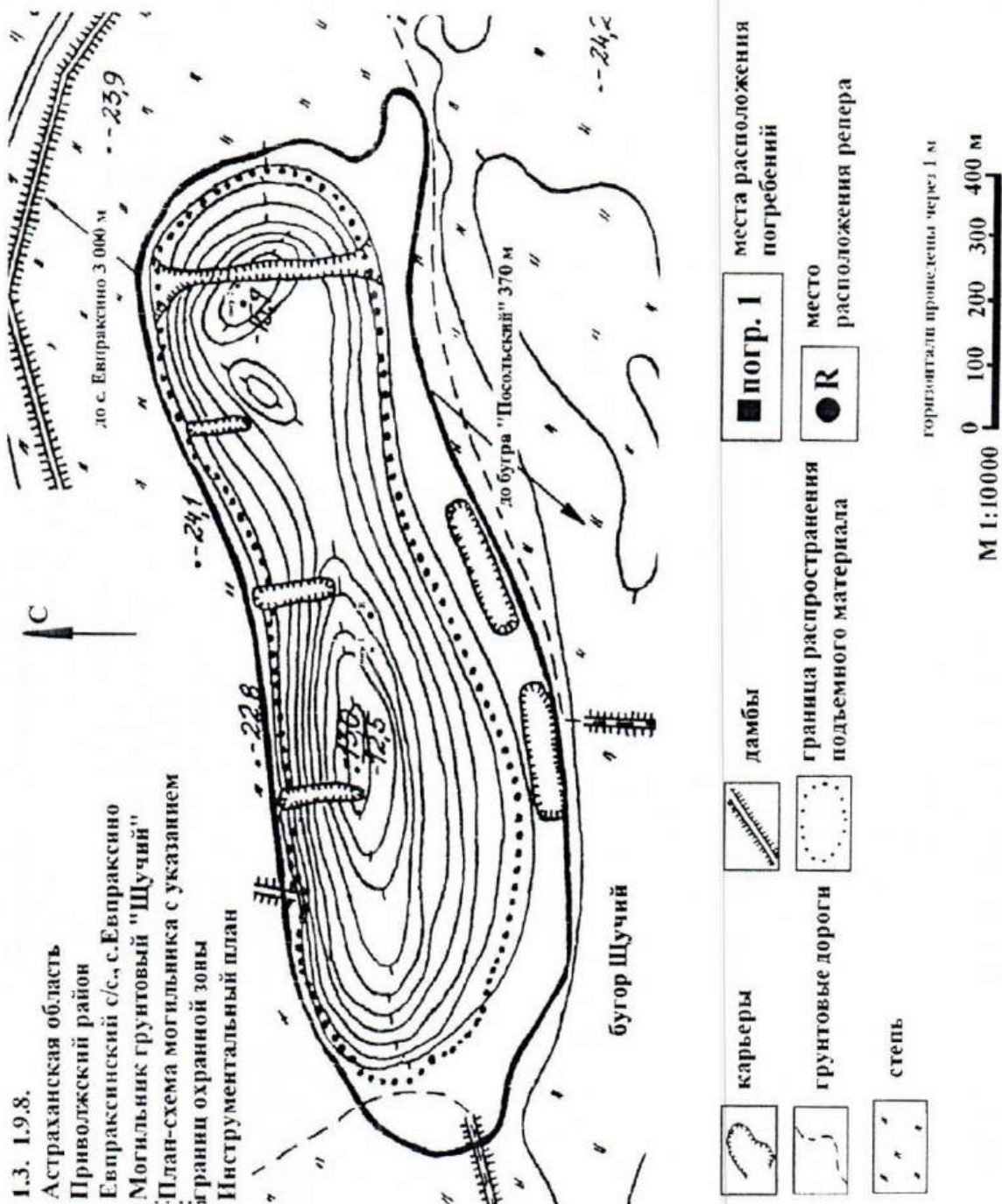




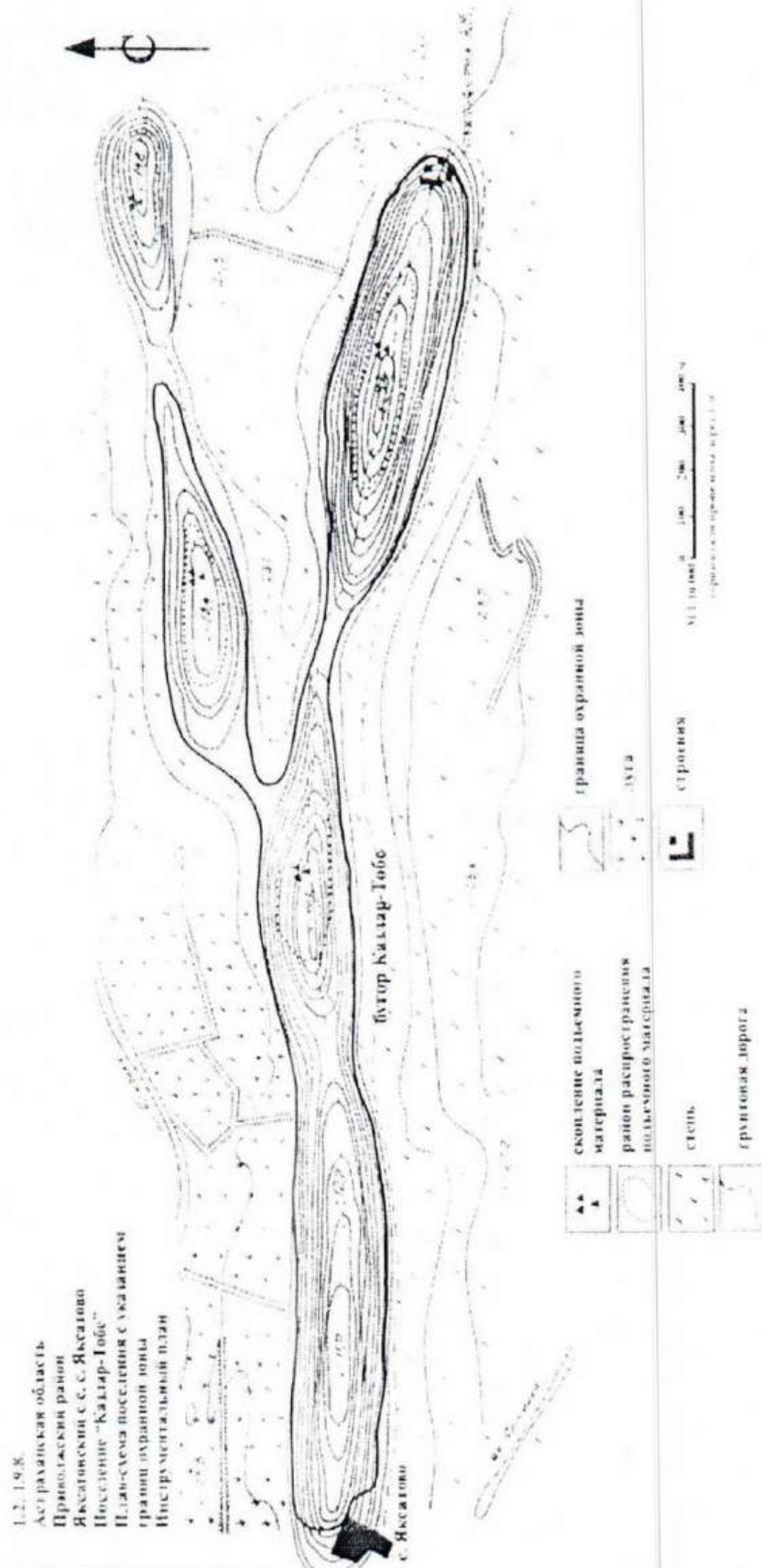
1.3. 1.9.8.

Астраханская область
Приволжский район
Евпраксинский с/с, с. Евпраксино
Могильник грунтовый "Тимошкин"
План-схема могильника с
указанием границ охранной зоны
Инструментальный план

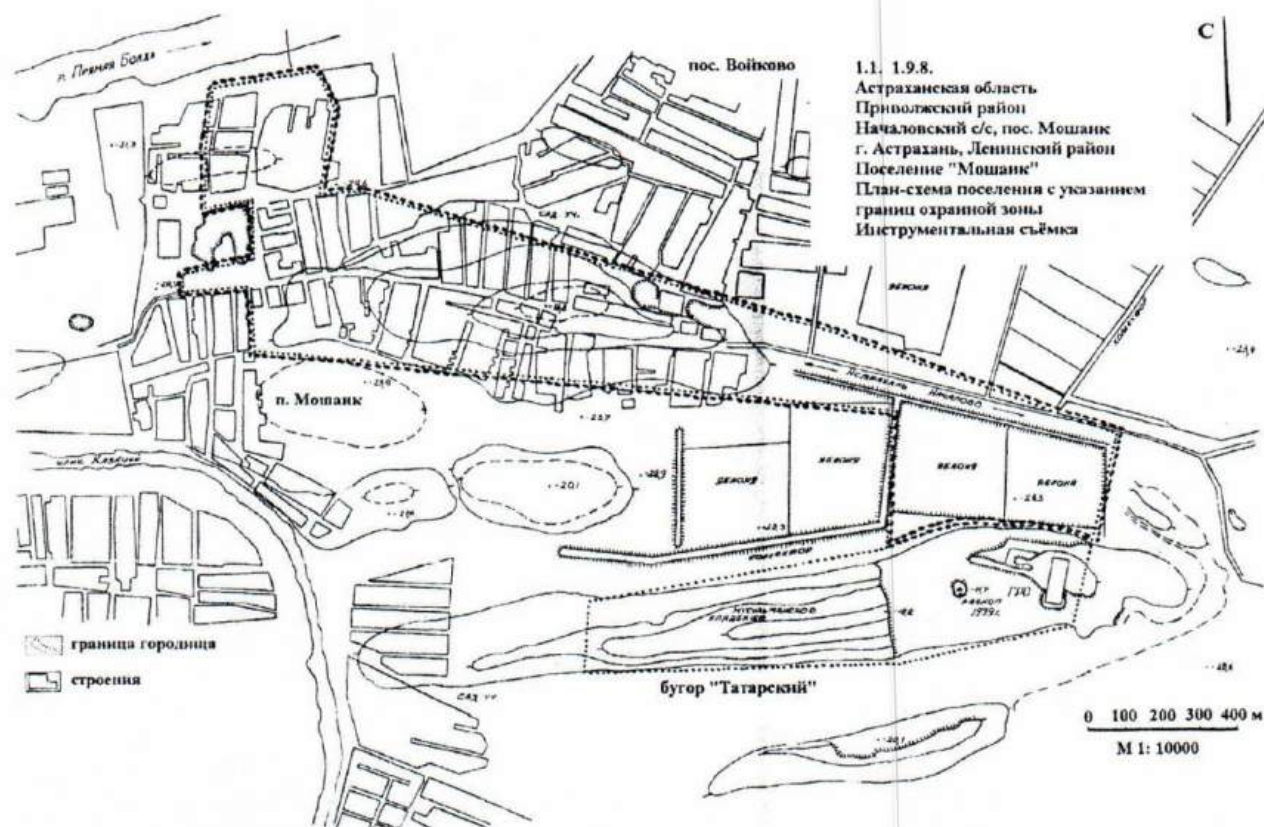




Приложение № 275
к постановлению службы
государственной охраны
объектов культурного наследия
Астраханской области
от «30» 11 2018 № 09-П



Приложение № 276
к постановлению службы
государственной охраны
объектов культурного наследия
Астраханской области
от «30» 11 2018 № 09-П



Описание режима использования территорий объектов культурного наследия, расположенных в городе Астрахани

В целях сохранения объектов культурного наследия расположенных в городе Астрахани, устанавливаются режим научной реставрации для использования их территорий.

Режим научной реставрации предусматривает:

- запрет на возведение объектов капитального строительства в границах территории объекта культурного наследия, изменение, уничтожение предметов охраны объекта культурного наследия, искажение исторически сложившихся габаритов и иных технических характеристик здания-памятника, композиции застройки, характеристик природного ландшафта, композиционно связанного с объектом культурного наследия;

- возможность проведения работ по реставрации, консервации и приспособлению объекта культурного наследия, благоустройство и озеленение территории в порядке предусмотренным действующим законодательством об охране объектов культурного наследия; осуществление музеефикации и экспонирование здания-памятника, обеспечение сохранения традиционного визуального восприятия объекта культурного наследия с основных видовых точек, обеспечение мер сохранности объекта культурного наследия, его пожарной безопасности, защиты от динамических воздействий; учет мер по обеспечению пожарной безопасности;

- восстановление утраченных элементов застройки, реконструкцию инженерных сетей и дорог, не нарушающую целостность объектов культурного наследия и не создающую угрозы его повреждения, разрушения или уничтожения.