

**Акт**

государственной историко-культурной экспертизы  
документации, обосновывающей меры по обеспечению сохранности  
включенного в реестр объекта археологического наследия – «Могильник  
грунтовый «Маячный-II», XIII–XIV вв.» при хозяйственном освоении  
земельного участка с кадастровым номером 30:06:101109:3  
в рамках проекта «Рекультивация полигона ТБО с. Красный Яр»  
Красноярского района Астраханской области»

Настоящее заключение государственной историко-культурной экспертизы оформлено в соответствии с Федеральным законом от 25.06.2002 г. № 73-ФЗ «Об объектах культурного наследия (памятниках истории и культуры) народов Российской Федерации», Положением о государственной историко-культурной экспертизе, утвержденным постановлением Правительства Российской Федерации от 15.07.2009 г. № 569 в электронном виде и подписано усиленной квалифицированной электронной подписью.

**1. Дата начала проведения экспертизы:** 03 июня 2024 г.

**2. Дата окончания проведения экспертизы:** 10 июня 2024 г.

**3. Место проведения экспертизы:** г. Волгоград.

**4. Заказчик экспертизы:** Государственное автономное учреждение Астраханской области «Научно-производственное учреждение «Наследие». 414000, г. Астрахань, Ул. Красная Набережная, д. 24. ИНН 3015049903/ КПП 301501001.

**5. Сведения об эксперте:**

Фамилия, имя и отчество	Гуренко Леонид Валерьевич
Образование	Высшее
Специальность	История
Ученая степень (звание)	Не имеет
Стаж работы	29 лет
Место работы и должность	Начальник отдела памятников истории Государственного бюджетного учреждения «Волгоградский областной научно- производственный центр по охране

памятников истории и культуры».

Реквизиты решения Приказ Министерства культуры Российской Федерации «Об аттестации экспертов по проведению государственной историко-культурной экспертизы» от 23 июня 2021 г. № 1039.

Объекты экспертизы, на которые аттестован эксперт

- выявленные объекты культурного наследия в целях обоснования целесообразности включения данных объектов в реестр;
- документы, обосновывающие включение объектов культурного наследия в реестр;
- документы, обосновывающие исключение объектов культурного наследия из реестра;
- документация или разделы документации, обосновывающие меры по обеспечению сохранности объекта культурного наследия, включенного в реестр, выявленного объекта культурного наследия либо объекта, обладающего признаками объекта культурного наследия, при проведении земляных, мелиоративных, хозяйственных работ, указанных в статье 30 Федерального закона работ по использованию лесов и иных работ в границах территории объекта культурного наследия либо на земельном участке, непосредственно связанном с земельным участком в границах территории объекта культурного наследия;
- земли, подлежащие воздействию земляных, строительных, мелиоративных, хозяйственных работ, предусмотренных статьей 25 Лесного кодекса Российской Федерации работ по использованию лесов (за исключением работ, указанных в пунктах 3, 4 и 7 части 1 статьи 25 Лесного кодекса Российской Федерации) и иных работ, в случае, если указанные земли расположены в границах территорий, утвержденных в соответствии с пунктом 34.2 пункта 1 статьи 9 Федерального закона;

- документация, за исключением научных отчетов о выполненных археологических полевых работах, содержащая результаты исследований, в соответствии с которыми определяется наличие или отсутствие объектов, обладающих признаками объекта культурного наследия, на земельных участках, подлежащих воздействию земляных, строительных, мелиоративных, хозяйственных работ, указанных в статье 30 Федерального закона работ по использованию лесов и иных работ.

**6. Информация о том, что в соответствии с законодательством Российской Федерации эксперт несет ответственность за достоверность сведений, изложенных в заключении.**

Эксперт признает свою ответственность за соблюдение принципов проведения экспертизы, установленных статьей 29 Федерального закона от 25.06.2002 г. № 73-ФЗ «Об объектах культурного наследия (памятниках истории и культуры) народов Российской Федерации» (далее Федеральный закон от 25.06.2002 г. № 73-ФЗ) и за достоверность сведений изложенных в заключении экспертизы в соответствии с подпунктом «д» пункта 19, и обеспечивает выполнение пункта 17 «Положения о государственной историко-культурной экспертизе», утвержденного постановлением Правительства Российской Федерации от 15.07.2009 года N 569 (далее Положение об экспертизе).

Эксперт:

- не имеет родственных связей с заказчиком экспертизы (его должностными лицами или работниками);
- не состоит в трудовых отношениях с заказчиком экспертизы;
- не имеет долговых или иных имущественных обязательств перед заказчиком экспертизы (его должностными лицами или работниками);
- не владеет ценными бумагами, акциями (долями участия, паями в уставных (складочных) капиталах) заказчика экспертизы;
- не заинтересован в результатах исследований и решений, вытекающих из настоящего заключения экспертизы, с целью получения выгоды в виде денег, ценностей, иного имущества, услуг имущественного характера или имущественных прав для себя или третьих лиц.

Заказчик экспертизы (его должностные лица или работники) не имеют долговых или иных имущественных обязательств перед экспертом.

**7. Цель экспертизы.**

В соответствии со ст. 28, 30, 36 Федерального закона от 25.06.2002 г. № 73-ФЗ обеспечение сохранности включенного в реестр объекта культурного

наследия при проведении земляных, строительных, мелиоративных, хозяйственных работ, указанных в статье 30 настоящего Федерального закона работ по использованию лесов и иных работ.

Согласно п. 2. ст. 32 Федерального закона от 25.06.2002 г. № 73-ФЗ принятие соответствующим органом охраны объектов культурного наследия решения о возможности проведения землеустроительных, земляных, строительных, мелиоративных, хозяйственных и иных работ, осуществление которых может оказывать прямое или косвенное воздействие на объекты культурного наследия, а также для принятия иных решений, вытекающих из заключения историко-культурной экспертизы.

## **8. Объект экспертизы.**

Раздел обеспечения сохранности объекта культурного наследия федерального значения «Могильник грунтовый «Маячный-II», XIII–XIV вв.» в составе проектной документации по хозяйственному освоению земельного участка с кадастровым номером 30:06:101109:3, расположенного в Красноярском районе Астраханской области на бугре Маячный в 2024 году.

Разработан Государственным автономным учреждением Астраханской области «Научно-производственное учреждение «Наследие» (далее ГАУ АО «НПУ Наследие») в 2024 году (далее Раздел по обеспечению сохранности или Раздел).

Основанием для проведения экспертизы в соответствии с п. 6 и пп. б) п.7 Положения об экспертизе является договор на оказание услуг по проведению государственной историко-культурной экспертизы, заключенный между ГАУ АО «НПУ Наследие» и аттестованным экспертом Л.В.Гуренко.

## **9. Перечень документов, представленных на экспертизу заявителем.**

9.1. Раздел по обеспечению сохранности состоит из 48 страниц текста, 17 иллюстраций на 12 страницах.

Структура Раздела:

9.1.1. Введение.

9.1.2. Нормативно-правовая база

9.1.3. Физико-географическая характеристика Красноярского района Астраханской области.

9.1.4. История археологического изучения Красноярского района Астраханской области.

9.1.5. Описание участка с кадастровым номером 30:06:101109:3, отводимого под проект «Рекультивация полигона ТБО, с. Красный Яр Красноярского района Астраханской области» и объектов археологического наследия вблизи этого участка.

9.1.6. Виды и порядок проведения работ по сохранению памятника археологии «Могильник грунтовый «Маячный-II», XIII–XIV вв.» на земельном участке с кадастровым номером 30:06:101109:3, отводимом под проект «Рекультивация полигона ТБО».

9.1.7. Оценка воздействия проводимых работ на указанный объект археологического наследия.

9.1.8. Стоимость проведения авторского надзора.

9.1.9. Источники и архивные документы.

9.1.10. Иллюстративная часть в составе Раздела по обеспечению сохранности:

Рис. 1. Карта Астраханской области с указанием административных границ Красноярского района и участка рекультивации полигона ТБО, в М 1:5000000.

Рис. 2. Красноярский район Астраханской области с указанием мест расположения археологических объектов, выявленных в разные годы и места расположения полигона ТБО - участка рекультивации с кадастровым номером 30:06:101109:3, в М 1:350 000.

Рис. 3. Бэровский бугор Маячный на аэрофотосъемке 1972 года Всесоюзного института сельскохозяйственных аэрофотогеодезических изысканий министерства сельского хозяйства СССР с границами территорий археологических объектов и полигона ТБО, в М 1:10 000.

Рис. 4. Спутниковый снимок «Google Earth Pro» (дата сборки 31.07.2022 г.) бэровского бугра Маячный с указанием границ памятников археологии и территории полигона ТБО - участка рекультивации (Приложение 4).

Рис. 5. Бэровский бугор «Маячный» - старый карьер выборки грунта - участок рекультивации полигона ТБО. Вид с юга.

Рис. 6. Полигон ТБО в старом карьере выборки грунта. Вид с юга.

Рис. 7. Горящая свалка мусора в карьере выборки грунта на бугре Маячный. Фото из личного архива Д.В. Васильева сделанное в 1995 году в ходе раскопок грунтового могильника Маячный - II. Вид с ЗСЗ.

Рис. 8. Свалка мусора в карьере выборки грунта и полигон ТБО на бугре Маячный. Фото 2024 года. Вид с ЗСЗ.

Рис. 9. План-схема участка рекультивации из отчета по георадарным исследованиям полигона ТБО с указанием линий и направлений проходов с помощью георадарного комплекса «Око-2», а также разведочных зондажей (скважин), для получения профилей подземных залежей мусора с указанием границы территории грунтового могильника Маячный-II (Приложение 5).

Рис. 10. Георадарные профили по периметру полигона ТБО с указанием границы и глубины залегания погребенных бытовых отходов в старом карьере выборки грунта на территории бэровского бугра Маячный из отчета по камеральной обработке георадарных данных на территории участка отводимого под рекультивацию.

Рис. 11. Стратиграфия разведочных скважин 1а и 2 с указанием глубины и мощности слоя бытовых отходов, погребенных в старом карьере выборки грунта на территории бэровского бугра Маячный. Фото из отчета по камеральной обработке георадарных данных на территории участка отводимого под рекультивацию.

Рис. 12-17. Фото участков обследования (Приложение 6).

9.2. Выкопировка из Решения Исполнительного комитета Совета народных депутатов Астраханской области от 25.01.1990г. № 37 (Приложение 1).

9.3. Выкопировка из Постановления службы государственной охраны объектов культурного наследия Астраханской области от 30 ноября 2018 № 09-П «Об установлении границ территорий объектов культурного наследия, расположенных на территории Астраханской области (Приложение 2).

Предоставленный материал достаточен для заключения по объекту экспертизы.

## **10. Сведения об обстоятельствах, повлиявших на процесс проведения и результаты экспертизы.**

Обстоятельства, повлиявшие на процесс проведения и результаты экспертизы, отсутствуют.

## **11. Сведения о проведенных исследованиях с указанием примененных методов, объема и характера выполненных работ и их результатов.**

### 11.1. При подготовке настоящего заключения использовались.

11.1.1. Раздел по обеспечению сохранности.

11.1.2. Результаты геофизических (георадарных) исследований.

11.1.3. Материалы проектной документации.

11.1.4. Материалы предыдущих археологических экспедиций, археологическая литература.

11.1.5. Нормативные правовые акты, локальные правовые акты, иные решения и заключения органов законодательной и исполнительной власти Российской Федерации и Астраханской области .

11.1.6. Списки объектов культурного наследия Астраханской области.

### 11.2. В процессе проведения экспертизы было выполнено.

11.2.1. Рассмотрены документы, представленные заказчиком экспертизы.

11.2.2. Осуществлено сопоставление проектируемого участка с обозначенными на картографической основе и космоснимках объектами культурного наследия, выявленными объектами, объектами обладающими признаками объектов культурного наследия.

11.2.3. Проведен анализ представленной заказчиком экспертизы документации на предмет её соответствия действующему законодательству в области охраны культурного наследия.

11.2.4. Проведена оценка обоснованности принятых в документации мер по обеспечению сохранности объектов археологического наследия, при проведении земляных и иных хозяйственных работ.

11.2.5. Проведены консультации с разработчиками Раздела по обеспечению сохранности посредством телефонной связи и электронной почты.

11.2.6. Выполнено ознакомление с археологической литературой.

11.2.7. По результатам работ подготовлен настоящий Акт экспертизы.

### Примечания.

1. В настоящем Акте государственной историко-культурной экспертизы отражена информация об объектах археологического наследия, за исключением сведений, которые не подлежат опубликованию в соответствии с приказом Министерства культуры Российской Федерации от 01.09.2015 г. № 2328 «Об утверждении перечня отдельных сведений об объектах археологического наследия, которые не подлежат опубликованию», в части географических координат характерных точек границ территорий.

2. Экспертиза не проводилась в отношении стоимости проведения охранных археологических работ, указанных в Разделе по обеспечению сохранности.

## **12. Факты и сведения, выявленные и установленные в результате проведенных исследований.**

В ходе рассмотрения Раздела по обеспечению сохранности установлено следующее.

*Характеристика объекта - «Рекультивация полигона ТБО с. Красный Яр Красноярского района Астраханской области»*

Земельный участок с кадастровым номером 30:06:101109:3, отведенный под работы по проекту «Рекультивация полигона ТБО, с. Красный Яр Красноярского района Астраханской области» расположен в старом карьере выборки грунта на территории бэровского бугра Маячный к востоку от села Маячное Красноярского района Астраханской области, на левом берегу ер. Маячный (на некоторых картах он обозначен как ер. Кривой Бузан).

Бугор вытянут по линии ЗЮЗ – ВСВ. Его протяженность составляет около 3,7 км, ширина до 510 м. Бугор имеет четыре вершины в западной, центральной и восточной частях. Наибольшая высоту имеет вершина бугра в его середине, до 17 м от подошвы. Западную часть бугра занимает пос. Маячный и современное православное кладбище. Вся западная часть бугра активно застроена, исключение составляет небольшой пустырь к востоку от забора кладбища. На расстоянии около 1 км от западной оконечности бугра с севера на юг его пререзает автодорога «Красный Яр – Аксарайский», в ходе строительства и обустройства которой была срезана часть бугра, этой же дорогой бугор разделен на две части.

Объект исследования - полигон ТБО, располагается в восточной половине бугра Маячный, в старом карьере выборки грунта. Ниже дается описание только восточной части бугра. Так вдоль северного и северо-восточного склонов восточной части бугра протекает в направлении с запада на восток река Караульная. Северо-восточная часть в настоящее время занята дачным массивом садового товарищества. Рельеф местности к югу и северу

от подошвы бугра равнинный, представляет собой низину, подтапливаемую в период весеннего паводка. Северный склон бугра крутой, он изрезан многочисленными оврагами естественного и искусственного происхождения. На юго-западной оконечности восточной части бугра в начале 1990-х годов располагался автодром красноярского автоклуба «Лидер». Южный склон восточной части бугра, как и его вершина изрезаны и местами практически уничтожены многочисленными карьерами выборки грунта. Сам кирпичный завод начал свою работу 27 апреля 1944 года, как обособленное предприятие. 5 марта 1959 года, решением исполкома Красноярского районного Совета депутатов трудящихся № 75 Красноярский кирпичный завод вошел в состав Красноярского комбината бытового обслуживания. Пик деятельности завода приходится на период работы 1970-е – 1980-е гг., к тому же периоду относятся и масштабные разработки карьеров выборки грунта, так как залежи глины на бугре использовались как сырьё для изготовления кирпича. В настоящее время кирпичный завод не действует, все сооружения и постройки на территории завода находятся в руинированном состоянии.

Таким образом карьер, в котором располагается участок с кадастровым номером 30:06:101109:3, отведенный для работ по проекту «Рекультивация полигона ТБО, с. Красный Яр Красноярского района Астраханской области» появился в период деятельности кирпичного завода.

Свалка бытовых отходов на территории бугра начала образовываться с 1990-х годов. Изначально свалка села Красный Яр находилась на дне карьера оставшегося после работы кирпичного завода. В последующем, по мере накопления мусора, он сдвигался землеройной техникой под западный борт и присыпался грунтом. На современном этапе, в виду активного заполнения карьера, мусор уже не пересыпается грунтом. В настоящее время на территории полигона установлены железные ограждения для временного складирования бытового мусора, который в последующем перевозится на другой полигон.

Участок с кадастровым номером 30:06:101109:3, отведенный для осуществления работ по проекту «Рекультивация полигона ТБО, с. Красный Яр Красноярского района Астраханской области» имеет следующие координаты поворотных точек Т.1-Т.6:

Т.1 46°32'53,11 с.ш. и 48°21'17,39" в.д.

Т.2 46°32'50,59 с.ш. и 48°21'20,44" в.д.

Т.3 46°32'49,06 с.ш. и 48°21'10,94" в.д.

Т.4 46°32'50,1 с.ш. и 48°21'10,41" в.д.

Т.5 46°32'51,03 с.ш. и 48°21'11,21" в.д.

Т.6 46°32'52,67 с.ш. и 48°21'15,65" в.д.

Проектом рекультивация полигона ТБО с. Красный Яр Красноярского района Астраханской области в границах земельного участка 30:06:101109:3 предусмотрена выемка мусорных масс от уровня современной дневной поверхности на глубину от 4 до 8 метров, исключительно в границах старого карьера по добыче глины. Работы будут осуществляться в т.ч. и в границах



территории объекта культурного наследия федерального значения «Могильник грунтовый «Маячный-II». Общий объем загрязненного мусором грунта и мусора составляет около 49 000 куб.метров. Иные земляные работы в рамках данной рекультивации не предусмотрены.

*«Результаты научно-исследовательских работ в границах проектируемого объекта – «Рекультивация полигона ТБО с. Красный Яр Красноярского района Астраханской области»*

В 2024 году ГАУ АО «НПУ Наследие» был разработан Раздел, обосновывающий меры по обеспечению сохранности объекта культурного наследия федерального значения – «Могильник грунтовый «Маячный-II», XIII–XIV вв.», расположенного по адресу: Астраханская область, Красноярский район, с. Красный Яр., при проведении работ в рамках проекта – «Рекультивация полигона ТБО с. Красный Яр» Красноярского района Астраханской области», в границах земельного участка 30:06:101109:3.

В рамках данного проекта ГАУ АО «НПУ Наследие» осуществлялись следующие работы:

- выполнено ознакомление с проектными решениями, литературными и графическими материалами;
- изучен и проанализирован фондовый, архивный материал, сведения, содержащиеся в едином государственном реестре объектов культурного наследия (памятников истории и культуры) народов Российской Федерации в части Красноярского района Астраханской области, списки выявленных объектов культурного наследия;
- осуществлен осмотр земельных участков, отведенных под размещение объекта – «Рекультивация полигона ТБО с. Красный Яр» Красноярского района Астраханской области». Общая площадь участка исследования составила около 1 га;
- зафиксированы на фото участки проектируемых работ;
- на листы проектной документации нанесены границы территорий объектов культурного наследия федерального значения «Могильник грунтовый «Маячный-I», «Могильник грунтовый «Маячный-II», «Мавзолей Маячный»;
- выполнен анализ результатов георадарных исследований территории, с целью выявления границы между слоем твердых бытовых отходов и слоем суглинка;
- выполнен анализ действующего федерального и регионального законодательства по сохранению объектов культурного наследия;
- определена степень негативного воздействия намечаемых хозяйственных работ на объекты археологического наследия;
- выработан комплекс охранных мероприятий и очередность их выполнения;
- разработан Раздел по обеспечению сохранности.

*Сведения об объектах археологического наследия, расположенных на сопряженных территориях.*

Относительно участка с кадастровым номером 30:06:101109:3, отведенного под проект «Рекультивация полигона ТБО, с. Красный Яр Красноярского района Астраханской области», располагаются следующие памятники археологии.

1. Объект культурного наследия федерального значения «Могильник грунтовый «Маячный-I» находится в 70 м к югу от полигона ТБО - участка с кадастровым номером 30:06:101109:3. Памятник археологии поставлен на государственную охрану решением Исполнительного Комитета Совета народных депутатов Астраханской области от 25.01.1990 г. № 37. Постановлением Службы государственной охраны объектов культурного наследия от 30 ноября 2018 №09 - П пункт.1.222 установлены границы территории данного памятника.

2. *Характеристика включенного в реестр объекта культурного наследия федерального значения «Могильник грунтовый «Маячный-II» будет дана ниже.*

3. На восток от полигона ТБО, в юго-восточной части бугра располагается объект культурного наследия федерального значения «Мавзолей Маячный». Он находится на значительном удалении от участка земляных работ (более 500 м). Памятник археологии поставлен на государственную охрану решением Исполнительного Комитета Совета народных депутатов Астраханской области от 25.01.1990 г. № 37.

4. В западной части бугра располагается выявленный памятник археологии – «Поселение «Маячный». По мнению ряда исследователей этот памятник является ранней частью городища «Монгольское Городище», расположенного на правом берегу ер. Маячный. Он находится на значительном удалении от участка земляных работ.

В Разделе указано, что проектируемые земляные работы будут осуществляться вне границ памятников «Могильник грунтовый «Маячный-I», «Мавзолей Маячный», «Поселение «Маячный». В этой связи разработка мер по обеспечению их сохранности не входила в цели настоящей работы.

*Историко-археологическая характеристика включенного в реестр объекта археологического наследия федерального значения «Могильник грунтовый «Маячный-II»*

В Разделе по обеспечению сохранности указано следующее.

Объект «Могильник грунтовый «Маячный-II» поставлен на государственную охрану решением Исполнительного Комитета Совета народных депутатов Астраханской области от 25.01.1990 г. № 37. Пунктом 1.223 постановления Службы государственной охраны объектов культурного наследия от 30 ноября 2018 №09 установлены границы территории могильника грунтовый «Маячный-II». В едином государственном реестре

объектов культурного наследия (памятников истории и культуры) народов Российской Федерации он зарегистрирован по номером 301440358810006.

В Разделе указано, что западная и центральная части территории полигона ТБО (земельный участок с кадастровым номером 30:06:101109:3) располагаются в утвержденных границах грунтового могильника «Маячный-II».

Первые упоминания о Маячных буграх оставлены учёным-путешественником П.С. Палласом в 1793 году<sup>1</sup>.

На бугре, в местах сильно разрушенных карьерами, С.А. Котеньковым<sup>2</sup> в 1989 г. на основании найденных на поверхности фрагментов красноглиняной гончарной керамики был выявлен грунтовой могильник.

В 1991 г. экспедицией Саратовского госуниверситета под руководством С.И. Четверикова<sup>3</sup> проведены охранные раскопки западной и юго-западной частей могильника Маячный-II, в ходе которых было изучено 42 погребения.

В 1995 г. отряд Астраханской археологической экспедиции Госдирекции под руководством С.Б. Артемьева проводил раскопки на бугре Маячный-II<sup>4</sup>. Новый раскоп продолжил раскоп 1991 г. к востоку и к северу. Всего было изучено 17 погребений и большой сырцовый наземный склеп, который, возможно, являлся остатками буддистской ступы. В 1996 г. экспедицией Госдирекции под руководством С.А. Котенькова на участке к востоку и к западу от раскопа 1995 г. на бугре Маячный-II было доследовано 3 погребения. В следующем году той же экспедицией под руководством А.Д. Юрьева<sup>5</sup> были доследованы еще 3 погребения к востоку от края карьера. Это были мусульманские захоронения XIII–XIV вв.

В 2012 году Э.Д. Зиливинской были продолжены исследования на бугре Маячный. Была найдена ограда вокруг ступы, изученной в 1995 году, а также свыше 30 погребений - мусульманских и буддистских<sup>6</sup>.

В Разделе указано, что все исследованные в разное время погребения фиксировались либо на поверхности (разрушенные), либо на глубине не более 2-х метров от современного уровня степи.

Работы по выемке мусорных масс общим объемом 49 000 м<sup>3</sup>, в границах земельного участка с кадастровым номером 30:06:101109:3 в рамках проекта «Рекультивация полигона ТБО с. Красный Яр» Красноярского района

<sup>1</sup> Паллас П.С. Заметки о путешествии в южные наместничества Российской Империи в 1793 и 1794 годах. Том первый (избранное). Пер. с нем. Астрахань: ГП АО «Издательско-полиграфический комплекс «Волга», 2008. С. 47.

<sup>2</sup> Котеньков С.А. Отчёт о разведках в Красноярском районе Астраханской области в 1989 году. // Архив ИА РАН. Р-1. №№14362, 14363.

<sup>3</sup> Четвериков С.И. Отчёт об охранных раскопках грунтового могильника «Маячный-2» Красноярского района в 1991 г. // Архив ИА РАН. Р-1. № 16750

<sup>4</sup> Артемьев С.Б. Отчёт о научно-исследовательских археологических работах на грунтовом могильнике «Маячный-2» Красноярского района Астраханской области в 1995 г. // Архив ИА РАН. Р-1. № 19395, 19396

<sup>5</sup> Юрьев А.Д. Отчёт об археологических раскопках на грунтовом могильнике «Маячный бугор-1» в 1996 году // Архив ИА РАН. Р-1. № 20115, 20116.

<sup>6</sup> Зиливинская Э.Д. Отчёт об археологических исследованиях на грунтовом могильнике Маячный бугор-II в Красноярском районе Астраханской области в 2012 г. // АГОИАМЗ. Коллекция «Археология». Фонд НВ. Б/Н.

Астраханской области» будут осуществляться исключительно в границах старого карьера (не затрагивая не потревоженные участки грунтового могильника Маячный-II) по выемке глины на глубину до 8 м от современной поверхности. Таким образом указанная рекультивация полигона ТБО в с. Красный Яр непосредственной угрозы сохранности включенному в реестр памятнику археологии не несет. Но, учитывая, что земляные работы будут осуществляться в непосредственной близости от не потревоженных участков памятника в Разделе указано на необходимость проведения земляных работ в соответствии с мероприятиями, указанными в настоящем Разделе по обеспечению сохранности и согласованными соответствующим органом охраны объектов культурного наследия.

*Предложенные в Разделе меры по обеспечению сохранности включенного в реестр памятника археологии - «Могильник грунтовой «Маячный-II», XIII–XIV вв.»*

Учитывая, что работы в рамках проекта «Рекультивация полигона ТБО с. Красный Яр Красноярского района, Астраханской области» будут осуществляться в непосредственной близости от не потревоженных участков памятника «Могильник грунтовой «Маячный-II» в Разделе предложены следующие меры, направленные на обеспечение сохранности данного объекта культурного наследия.

1. Все работы по проекту «Рекультивация полигона ТБО, с. Красный Яр Красноярского района Астраханской области» необходимо производить строго в границах, определенных проектной документацией.

2. При производстве работ по рекультивации полигона ТБО, проезд машин при повороте с главной трассы к территории полигона, осуществлять исключительно по асфальтированному участку съезда с главной трассы. Это решение позволит избежать новых повреждений поверхности территории памятника.

3. Возведение временных ограждений вокруг места производства хозяйственных работ (на период производства данных работ).

4. На территории памятника археологии вводятся следующие ограничения и выполняются следующие охранные мероприятия:

- запрет на любые перемещения почвенного слоя и повреждения ее поверхности;

- работы по установке временных информационных знаков, запрещающих строительные и любые иные хозяйственные работы на территории памятника археологии – «Грунтовой могильник «Маячный-II», XIII – XIV вв.»;

- обязательное ознакомление сотрудников подрядных строительных организацией с информацией о наличии памятника археологии вблизи территории производства хозяйственных работ по проекту «Рекультивация полигона ТБО, с. Красный Яр Красноярского района Астраханской области».

В рамках инструктажа подчеркнуть ограничения, направленные на сохранение памятника археологии.

4. Осуществление археологического авторского надзора специалистом-археологом в ходе проведения работ по проекту за соблюдением условий сохранения объекта культурного наследия в соответствии с ГОСТ Р 56200-2014 «Научное руководство и авторский надзор на весь период земляных и иных хозяйственных работ на участках территории памятника с культурным слоем».

Финансирование указанных работ осуществляется за счет заказчика строительных и иных хозяйственных работ.

*Оценка воздействия проводимых работ на включенный в реестр объект археологического наследия «Грунтовый могильник «Маячный-II», XIII – XIV вв.»*

Работы в рамках проекта – «Рекультивация полигона ТБО с. Красный Яр Красноярского района, Астраханской области» будут осуществляться в т.ч. и границах территории объекта культурного наследия федерального значения «Грунтовый могильник «Маячный-II», XIII – XIV вв.» (установлены постановлением Службы государственной охраны объектов культурного наследия от 30 ноября 2018 №09). В то же время в Разделе по обеспечению сохранности отражено, что указанная рекультивация будет осуществляться исключительно в границах карьера кирпичного завода выбранного на глубину от 4-х до 8-ми метров начиная с середины по 80-е гг. XX в. Разделом по обеспечению сохранности предусмотрено, что в ходе рекультивации полигона ТБО с. Красный Яр необходимо обеспечить авторский надзор специалистом-археологом в соответствии с ГОСТ Р 56200-2014 «Научное руководство и авторский надзор на весь период земляных и иных хозяйственных работ на участках территории памятника с культурным слоем».

При условии установки временных ограждений, информационных знаков и уведомления подрядных организаций о наличии вблизи участка строительства объекта археологического наследия и об ограничениях, связанных с ними, возможно производство работ связанных с рекультивацией в пределах землеотвода проектируемого объекта.

Таким образом при соблюдении предложенных в данном Разделе решений, работы по рекультивации не окажут негативное воздействие на включенный объект археологического наследия – «Грунтовый могильник Маячный-II, XIII – XIV вв.», сохранность которого обеспечивается в полном объеме.

**13. Перечень документов и материалов, собранных и полученных при проведении экспертизы, а также использованной для нее специальной, технической и справочной литературы.**

13.1. Федеральный закон от 25.06.2002 г. № 73-ФЗ «Об объектах культурного наследия (памятниках истории и культуры) народов Российской Федерации».

13.2. Федеральный закон от 27.06.2011 № 163-ФЗ «О ратификации Европейской конвенции об охране археологического наследия (пересмотренной)».

13.3. Постановление Правительства Российской Федерации от 15.07.2009 г. № 569 «Об утверждении Положения о государственной историко-культурной экспертизе».

13.4. Закон Астраханской области от 30 декабря 2005 года N 94/2005-ОЗ «Об объектах культурного наследия (памятниках истории и культуры) народов Российской Федерации, расположенных на территории Астраханской области».

13.5. Приказ Министерства культуры Российской Федерации от 01.09.2015 г. № 2328 «Об утверждении перечня отдельных сведений об объектах археологического наследия, которые не подлежат опубликованию».

13.6. Приказ Министерства культуры Российской Федерации от 04.06.2015 г. № 1745 «Об утверждении требований к составлению проектов границ территорий объектов культурного наследия».

13.7. ГОСТ Р 56200-2014 «Научное руководство и авторский надзор при проведении работ по сохранению объектов культурного наследия. Основные положения».

13.8. ГОСТ Р 55528-2013 «Состав и содержание научно-проектной документации по сохранению объектов культурного наследия. Памятники истории и культуры. Общие требования».

13.9. Информация, размещенная на официальном сайте Службы государственной охраны объектов культурного наследия Астраханской области (<https://okn.astrobl.ru>). Дата обращения 09 июня 2024 г.

13.10. Решение Исполнительного комитета Советов народных депутатов Астраханской области от 25.01.1990 года № 37.

13.11. Решение Исполнительного Комитета Советов народных депутатов Астраханской области от 29.11.1990 года № 639.

13.12. Постановление Главы Администрации Астраханской области от 06 декабря 1993 года № 202 «Об утверждении схемы особо ценных земель, земель природно-заповедного фонда, историко-культурного назначения и других особо охраняемых территорий Астраханской области».

13.13. Публичная кадастровая карта: <http://pkk.rosreestr.ru/>. Дата обращения 09 июня 2024 г.

13.14. Геоинформационная система SAS Планета.

13.15. Официальный сайт Минкультуры России. Сведения из Единого государственного реестра объектов культурного наследия (памятников истории и культуры) народов Российской Федерации. Астраханская область (<https://opendata.mkrf.ru/>). Дата обращения 09 июня 2024 г.

13.16. Постановление Правительства РФ от 24 октября 2022 г. N 1893 “Об утверждении Правил выдачи, приостановления и прекращения действия разрешений (открытых листов) на проведение работ по выявлению и изучению объектов археологического наследия, включая работы, имеющие целью поиск и изъятие археологических предметов, и о признании утратившими силу некоторых актов Правительства Российской Федерации”

13.17. Положение о порядке проведения археологических полевых работ и составления научной отчетной документации. Утверждено постановлением бюро Отделения историко-филологических наук Российской академии наук от 12 апреля 2023 г. № 15.

### **Литература**

13.18. Книжная серия «Археология СССР». Ведущее издательство: «Наука»:

- Палеолит СССР / Отв. ред. П.И. Борисковский; авт. З.А. Абрамова, М.В. Аникович, Н.О. Бадер и др. М.: Наука, 1984. 383 с. М. Долуханов и др. М.: Наука, 1989. 352 с.;

- Неолит Северной Евразии / Отв.ред. С.В. Ошибкина; авт.: Т.Д.Белановская, В.В. Бжания, Н.Н. Гурина и др. М.: Наука, 1996. 380 с.;

- Энеолит СССР / Отв. ред. В.М. Массон, Н.Я. Мерперт; авт. В.М.Массон, Н.Я. Мерперт, Р.М. Мунчаев, Е.К. Черныш. М.: Наука, 1982. 359 с.;

- Степи европейской части СССР в скифо-сарматское время / Отв. ред. А.И. Мелюкова; авт. М.П. Абрамова, С.С. Бессонова, О.Д. Дашевская и др. М.: Наука, 1989. 464 с.;

- Степи Евразии в эпоху средневековья / Отв. ред. С.А. Плетнева; авт.А.К. Амброз, В.Б. Ковалевская, И.Л. Кызласов и др. М.: Наука, 1981. 302 с.;

13.19. Егоров В.Л. Историческая география Золотой Орды в XIII—XIV вв. М., 1985.

13.20. Федоров-Давыдов Г.А. Золотоордынские города Поволжья. М.:Изд-во МГУ, 1994.

13.21. Федоров-Давыдов Г.А. Золотоордынские города Поволжья. Керамика. Торговля. Быт. М.: Изд-во МГУ, 2001.

13.22. Лебедев Ю.С. Отчет об археологических разведках в с. Маячное Красноярского района Астраханской области. Астрахань, 2021г.

13.23. Блохин В.Г. Градостроительные традиции Золотой Орды: На материалах Нижнего Поволжья : автореферат дис. ... кандидата исторических наук : 07.00.06 / Волгогр. гос. ун-т. - Волгоград, 2001. - 22 с.

### **14. Обоснования вывода экспертизы.**

В соответствии с решением Исполнительного комитета Советов народных депутатов Астраханской области от 25.01.1990 года № 37, п. 1 ст. 64 Федерального закона от 25.06.2002 г. № 73-ФЗ «Могильник грунтовый

«Маячный-II» является включенным в реестр объектом культурного наследия федерального значения под номером 301440358810006.

Граница территории включенного в реестр памятника археологии «Могильник грунтовый «Маячный-II» установлена постановлением службы государственной охраны объектов культурного наследия Астраханской области от 30 ноября 2018 № 09-П «Об установлении границ территорий объектов культурного наследия, расположенных на территории Астраханской области».

Работы по проекту «Рекультивация полигона ТБО с. Красный Яр Красноярского района, Астраханской области» (в границах земельного участка с кадастровым номером 30:06:101109:3) будут проводиться в т.ч. в границах территории объекта культурного наследия федерального значения «Могильник грунтовый «Маячный-II», в её восточной части. В границах участка проведения работ грунтовые погребения, около погребальные сооружения, тризны, случайные находки, культурный слой и т.д. полностью отсутствуют в связи с устройством, начиная с середины XX века карьера по добыче глины на глубину от 4-х до 8-ми метров. В то же время согласно Раздела максимальная глубина исследованных погребальных комплексов не превышала 2-х м.

Пунктом 5 ст. 5.1 Федерального закона от 25.06.2002 г. № 73-ФЗ установлено, что особый режим использования земельного участка, в границах которого располагается объект археологического наследия, предусматривает возможность проведения археологических полевых работ в порядке, установленном настоящим Федеральным законом, земляных, строительных, мелиоративных, хозяйственных работ, указанных в статье 30 настоящего Федерального закона работ по использованию лесов и иных работ при условии обеспечения сохранности объекта археологического наследия, включенного в единый государственный реестр объектов культурного наследия (памятников истории и культуры) народов Российской Федерации, либо выявленного объекта археологического наследия, а также обеспечения доступа граждан к указанным объектам.

Согласно п. 3 ст. 36 Федерального закона от 25.06.2002 г. № 73-ФЗ строительные и иные работы на земельном участке, непосредственно связанном с земельным участком в границах территории объекта культурного наследия, проводятся при наличии в проектной документации разделов об обеспечении сохранности указанного объекта культурного наследия или о проведении спасательных археологических полевых работ или проекта обеспечения сохранности указанного объекта культурного наследия либо плана проведения спасательных археологических полевых работ, включающих оценку воздействия проводимых работ на указанный объект культурного наследия, согласованных с региональным органом охраны объектов культурного наследия.

Статьей 30 Федерального закона от 25.06.2002 г. № 73-ФЗ предусмотрено, что объектом историко-культурной экспертизы является, в



том числе документация или разделы документации, обосновывающие меры по обеспечению сохранности объекта культурного наследия, включенного в реестр, выявленного объекта культурного наследия либо объекта, обладающего признаками объекта культурного наследия, при проведении земляных, мелиоративных, хозяйственных работ, указанных в настоящей статье работ по использованию лесов и иных работ в границах территории объекта культурного наследия либо на земельном участке, непосредственно связанном с земельным участком в границах территории объекта культурного наследия.

Учитывая, что работы в рамках проекта «Рекультивация полигона ТБО с. Красный Яр Красноярского района, Астраханской области» будут осуществляться в непосредственной близости от не потревоженных участков памятника «Могильник грунтовый «Маячный-II», то с целью предотвращения случайного повреждения данного памятника археологии при проведении хозяйственных работ в экспертируемом Разделе предлагается обеспечить присутствие специалиста-археолога (археологический – авторский надзор) на весь период хозяйственных работ в границах его территории.

Руководствуясь, согласно статьи 29 Федерального закона от 25.06.2002 г. № 73-ФЗ, принципом презумпции сохранности объекта культурного наследия при любой намечаемой хозяйственной деятельности, ГОСТ Р 56200-2014 «Научное руководство и авторский надзор при проведении работ по сохранению объектов культурного наследия. Основные положения», осуществление авторского (археологического) надзора в экспертируемом Разделе обосновано. Но, Федеральным законом от 25.06.2002 г. № 73-ФЗ, постановлением Правительства Российской Федерации от 24 октября 2022 г. N 1893 «Об утверждении Правил выдачи, приостановления и прекращения действия разрешений (открытых листов) на проведение работ по выявлению и изучению объектов археологического наследия, включая работы, имеющие целью поиск и изъятие археологических предметов, и о признании утратившими силу некоторых актов Правительства Российской Федерации», Положением о порядке проведения археологических полевых работ и составления научной отчетной документации. Утверждено постановлением бюро Отделения историко-филологических наук Российской академии наук от 12 апреля 2023 г. № 15 авторский надзор, как вид археологических полевых работ не предусмотрен, порядок его проведения не регламентирован. В то же время пунктом 11) статьи 9.2 Федерального закона от 25.06.2002 г. № 73-ФЗ установлено, что к полномочиям органов государственной власти субъекта Российской Федерации в области сохранения, использования, популяризации и государственной охраны объектов культурного наследия относится установление требований к сохранению объектов культурного наследия федерального значения, требований к содержанию и использованию объектов культурного наследия федерального значения. В этой связи, вопрос о проведении авторского

(археологического) надзора при осуществлении хозяйственных работ находится в компетенции органа охраны объектов культурного наследия Астраханской области.

Экспертизой установлено, что предложенные в Разделе другие мероприятия, направленные на обеспечение сохранности объекта археологического наследия «Могильник грунтовый «Маячный-II» достаточны, обоснованы и отвечают принципу презумпции сохранности объектов культурного наследия при любой намечаемой хозяйственной деятельности, установленному ст. 29 Федерального закона от 25.06.2002 г. № 73-ФЗ.

### **15. Вывод экспертизы.**

Принимая во внимание, что работы в рамках проекта «Рекультивация полигона ТБО с. Красный Яр Красноярского района, Астраханской области» (в границах земельного участка с кадастровым номером 30:06:101109:3) будут выполняться исключительно на участках с полностью утраченным в ходе земляных работ (карьер кирпичного завода) археологическим, антропологическим, палеозоологическим материалом, предложенные в Разделе обосновывающие меры по обеспечению сохранности памятника федерального значения, меры обеспечивают сохранность включенного в реестр объекта археологического наследия – «Могильник грунтовый «Маячный-II», расположенного по адресу: Астраханская область, Красноярский район, с. Красный Яр.

В этой связи эксперт по проведению государственной историко-культурной экспертизы делает вывод о возможности (**положительное заключение**) обеспечения сохранности включенного в реестр объекта археологического наследия – «Могильник грунтовый «Маячный-II», XIII–XIV вв. при проведении земляных, строительных, мелиоративных и (или) хозяйственных работ, предусмотренных статьей 25 Лесного кодекса Российской Федерации работ по использованию лесов и иных работ в границах земельных участков, отведенных под размещение объекта – «Рекультивация полигона ТБО с. Красный Яр Красноярского района, Астраханской области» (в границах земельного участка с кадастровым номером 30:06:101109:3).

Аттестованный эксперт рекомендует органу охраны объектов культурного наследия Астраханской области принять решение, в соответствии с действующим законодательством, о согласовании указанной документации.

В случае изменения границ земельного участка подлежащего хозяйственному освоению, в связи с его расширением, либо другой производственной необходимостью, такие изменения должны быть дополнительно согласованы с государственным органом охраны объектов культурного наследия.

Аттестованный эксперт информирует собственника (ов) (пользователя (ей)) земельных участков о содержании пункта 4 статьи 36 Федерального закона от 25.06.2002 г. № 73-ФЗ, что в случае обнаружения в ходе проведения изыскательских, проектных, земляных, строительных, мелиоративных, хозяйственных работ объекта, обладающего признаками объекта культурного наследия, в том числе объекта археологического наследия, заказчик указанных работ, технический заказчик (застройщик) объекта строительства, лицо, проводящее указанные работы, обязаны незамедлительно приостановить указанные работы и в течение трех дней со дня обнаружения такого объекта направить в региональный орган охраны объектов культурного наследия письменное заявление об обнаруженном объекте культурного наследия либо заявление в форме электронного документа, подписанного усиленной квалифицированной электронной подписью в соответствии с требованиями Федерального закона от 6 апреля 2011 года N 63-ФЗ «Об электронной подписи».

#### **16. Перечень приложений к заключению экспертизы.**

16.1. Выкопировка из решения Исполнительного комитета Советов народных депутатов Астраханской области от 25.01.1990 года № 37, на 2-х л.

16.2. Выкопировка из постановления Службы государственной охраны объектов культурного наследия Астраханской области от 30 ноября 2018 № 09-П «Об установлении границ территорий объектов культурного наследия, расположенных на территории Астраханской области», на 3-х л.

16.3. Сведения из Единого государственного реестра объектов культурного наследия (памятников истории и культуры) народов Российской Федерации. Астраханская область, «Могильник грунтовый «Маячный-II», на 2-х л.

16.4. Раздел по обеспечению сохранности. Рис. 4. Спутниковый снимок «Google Earth Pro» (дата сборки 31.07.2022 г.) бэровского бугра Маячный с указанием границ памятников археологии и территории полигона ТБО - участка рекультивации, на 1-м л.

16.5. Раздел по обеспечению сохранности. Рис. 9. План-схема участка рекультивации из отчета по георадарным исследованиям полигона ТБО с указанием линий и направлений проходов с помощью георадарного комплекса «Око-2», а также разведочных зондажей (скважин), для получения профилей подземных залежей мусора с указанием границы территории грунтового могильника Маячный-II, на 1-м л.

16.6. Раздел по обеспечению сохранности. Рис. 12, 13. Фото участков обследования, на 1-м л.

#### **17. Дата оформления заключения экспертизы – 10 июня 2024 г.**

АСТРАХАНСКИЙ ОБЛАСТНОЙ СОВЕТ НАРОДНЫХ ДЕПУТАТОВ  
ИСПОЛНИТЕЛЬНЫЙ КОМИТЕТ

Р Е Ш Е Н И Е

от 25.01.90 № 37

О ставках арендной платы  
за нежилые помещения.

Во исполнение решения облисполкома № 509 от 25.08.89 "О  
реорганизации производственного бюро охраны памятников истории  
и культуры" исполком Астраханского областного Совета народных  
депутатов

Р Е Ш И Л :

1. Утвердить список зданий-памятников, стоящих на госохране  
(приложение 1).

2. Разрешить Государственной дирекции взимать с организаци  
арендаторов указанных зданий-памятников арендную плату в соот-  
ветствии с прилагаемыми ставками постановления Совета Министров  
РСФСР № 642 от 21 ноября 1969 года (приложение 2).

3. Объединениям, предприятиям и учреждениям, а также арен-  
даторам зданий, находящихся на государственной охране или рас-  
положенных в исторической части города Астрахани, проектные и  
ремонтно-реставрационные работы производить по согласованию с  
Государственной дирекцией охраны памятников управления культуры  
облисполкома.

4. Присвоить зданиям, городищам, могильникам, поселениям  
статус памятников истории и культуры местного значения с при-  
нятием под государственную охрану в соответствии с Законом РСФ  
"Об охране и использовании памятников истории и культуры (при-  
ложение 3).

Председатель исполкома

Секретарь исполкома

А.П.Гужвин

С.А.Орлов

Приложение 3 38 86  
к решению облисполкома  
№ 37 от "25" 01 1990г.

### Здания-памятники архитектуры

- |                                      |                              |
|--------------------------------------|------------------------------|
| 1. Бывший дом Кондратьева.           | Набережная I Мая, 3          |
| 2. -" Журавского.                    | Набережная I Мая, 5          |
| 3. -" Смолянинова.                   | Набережная I Мая, 7          |
| 4. -" Бекумова.                      | Набережная I Мая, 15         |
| 5. -" Кузьминой.                     | Набережная I Мая, 17         |
| 6. -" Смирновых.                     | Набережная I Мая, 18         |
| 7. -" Осминой.                       | Набережная I Мая, 19         |
| 8. -" Осиповой.                      | Набережная I Мая, 25         |
| 9. -" Рожковой.                      | Набережная I Мая, 27         |
| 10. -" Бабиной.                      | Набережная I Мая, 29         |
| 11. Жилой дом XIX в. <i>улицы С.</i> | Набережная I Мая, 31         |
| 12. -" Донцовой.                     | Набережная I Мая, 37         |
| 13. -" Рыбиной.                      | Набережная I Мая, 39         |
| 14. -" Эльдарова.                    | Набережная I Мая, 53         |
| 15. -" Васильевой.                   | Набережная I Мая, 59         |
| 16. -" Кравченко.                    | Набережная I Мая, 67         |
| 17. -" Будаговых.                    | Набережная I Мая, 127        |
| 18. Татарское подворье.              | ул. Чернышевского, 2         |
| 19. Усадьба Багирова.                | ул. Красная Набережная, 40   |
| 20. Городской ломбард.               | ул. Красная Набережная, 44   |
| 21. Бывший дом Шелехова.             | ул. Красная Набережная, 45   |
| 22. -" Жильцовой.                    | ул. Красная Набережная, 50   |
| 23. -" Веровой.                      | ул. Красная Набережная, 74   |
| 24. -" Везелевой.                    | ул. Красная Набережная, 76   |
| 25. Особняк Бойко.                   | ул. Бориса Сергеева, 13      |
| 26. Дом Мадатова.                    | ул. Красная Набережная, 96/2 |
| 27. Жилой дом XIX в.                 | ул. Раскольников, 53         |

### Памятники археологии

#### Красноярский район

- |                                      |  |
|--------------------------------------|--|
| 1. Могильник грунтовой "Маячный-I".  | Памятник расположен в 0,3 км к востоку от пос. Маячный, на левом берегу р. Маячная.        |
| 2. Могильник грунтовой "Маячный-II". | Памятник расположен в 0,3 км к северо-востоку от пос. Маячный, на левом берегу р. Маячная. |

3. Мавзолей "Маячный". Памятник расположен в 1,15 км к востоку от пос. Маячный, на левом берегу р. Маячная.
4. Могильник грунтовой "Мечетный-I". Памятник расположен в 1,5 км к востоку от с. Красный Яр.
5. Могильник грунтовой "Мечетный-II". Памятник расположен в 1,68 км к востоку от с. Красный Яр.
6. Могильник грунтовой "Вакуровский". Памятник расположен в 1,5 км к северу от пос. Маячный, на левом берегу р. Ахтуба.
7. Мавзолей "Караульный". Памятник расположен в 0,3 км к востоку от пос. Барановка, на левом берегу р. Караульная.
8. Городище "Соляное". Памятник расположен в 1,5 км к северо-востоку от пос. Барановка, на левом берегу р. Караульная.
9. Городище "Альча". Памятник расположен в 5 км северо-восточнее пос. Барановка, на правом берегу р. Альча.
10. Могильник грунтовой "Калмыцкий". Памятник расположен в 3,5 км к северу пос. Барановка, на правом берегу р. Альча.

#### Икрянинский район

11. Мавзолей "Габбас-Тюбе". Памятник расположен в 1,36 км к юго-востоку от пос. Новые Булгары, на левом берегу р. Бахтемир.
12. Могильник грунтовой "Малый Маячный". Памятник расположен в 1 км к востоку от пос. Маячный, на левом берегу р. Бахтемир.
13. Поселение "Ильинка". Памятник расположен в 0,625 км к востоку от пос. Ильинка, на правом берегу р. Бахтемир.
14. Могильник грунтовой "Большой Хаджи". Памятник расположен в 5 км к северо-востоку от пос. Маячный, на левом берегу р. Бахтемир.
15. Поселение "Большое Маячное". Памятник расположен на северо-восточной окраине пос. Маячный, на левом берегу р. Бахтемир.
16. Поселение "Малый Хаджи". Памятник расположен в 6 км к северо-востоку от пос. Маячный, на левом берегу р. Бахтемир.
17. Местонахождение средневековой керамики. Памятник расположен в 0,9 км к востоку от фермы к/за ХХ парт-съезда, бугор "Постовой", на левом берегу р. Бахтемир.
18. Могильник грунтовой "Дачный". Памятник расположен в 2,5 км к югу от с. Икряное, на левом берегу р. Хурдун.



СЛУЖБА  
ГОСУДАРСТВЕННОЙ ОХРАНЫ  
ОБЪЕКТОВ КУЛЬТУРНОГО НАСЛЕДИЯ  
АСТРАХАНСКОЙ ОБЛАСТИ

ПОСТАНОВЛЕНИЕ

30 ноября 20 18

№ 09-П

**Об установлении границ территорий объектов культурного наследия,  
расположенных на территории Астраханской области**

В соответствии с Федеральным законом от 25.06.2002 № 73-ФЗ «Об объектах культурного наследия (памятниках истории и культуры) народов Российской Федерации», Законом Астраханской области от 30.12.2005 № 94/2005-ОЗ «Об объектах культурного наследия (памятниках истории и культуры) народов Российской Федерации, расположенных на территории Астраханской области» служба государственной охраны объектов культурного наследия Астраханской области ПОСТАНОВЛЯЕТ:

1.1. Установить границы территории объекта культурного наследия регионального значения «Контора пароходного общества «Кавказ и Меркурий», нач. XX в.», расположенного в городе Астрахани по адресу: ул. Адмиралтейская, 1 (Набережная р. Волги, 17-я пристань) согласно описанию границ, приведённому в п. 2.1 настоящего постановления, и плану усадебного участка по данным технической инвентаризации (приложение № 1).

1.2. Установить границы территории объекта культурного наследия регионального значения «Церковь во имя Трёх Святителей, 1902 – 1904 гг.», расположенного в с. Большой Могой, Володарский район согласно описанию границ, приведённому в п. 2.2 настоящего постановления, и плану усадебного участка по данным технической инвентаризации (приложение № 2).

1.3. Установить границы территории объекта культурного наследия регионального значения «Дом жилой, кон. XIX в.», расположенного в городе Астрахани по адресу: ул. Бабушкина, 72 (Лит. «А», «а», «А¹», «А²»), согласно описанию границ, приведённому в п. 2.3 настоящего постановления, и плану усадебного участка по данным технической инвентаризации (приложение № 3).

1.4. Установить границы территории объекта культурного наследия регионального значения «Маяк «Вышка» на острове Четыре Бугра, 1872 – 1876 гг.», расположенного в с. Вышка, Лиманский район, согласно описанию границ,

000156

**Выкопировка из текста постановления Службы государственной охраны объектов культурного наследия Астраханской области от 30 ноября 2018 № 09-П**

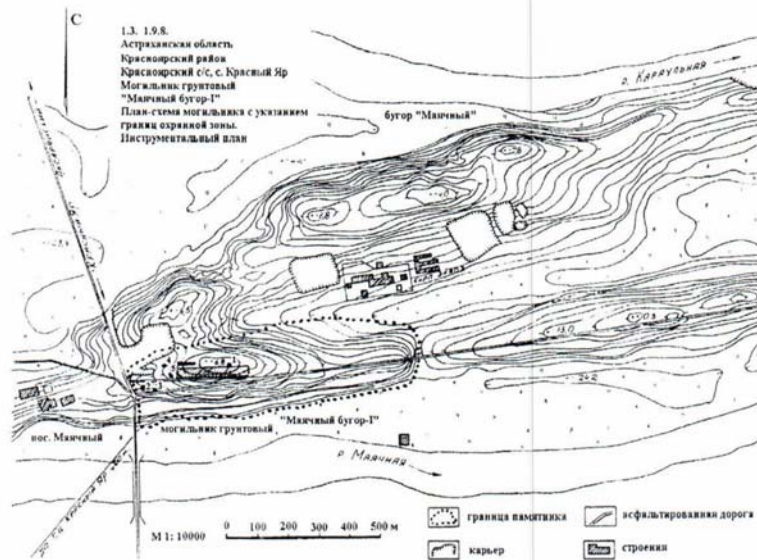
2.222. Границы территории объекта культурного наследия федерального значения «Могильник грунтовый «Маячный - I», 2-я пол. XIII - 1-я четв. XIV вв.», имеющего адресные ориентиры: в 0,3 км к востоку от пос.Маячный, на левом берегу реки Маячная, Красноярский район устанавливаются по подошве бугра, согласно схеме.

2.223. Границы территории объекта культурного наследия федерального значения «Могильник грунтовый «Маячный - II», XIII - XIV вв.», имеющего адресные ориентиры: в 0,3 км к северо-востоку от пос.Маячный, на левом берегу реки Маячная, Красноярский район устанавливаются по подошве бугра, согласно схеме.

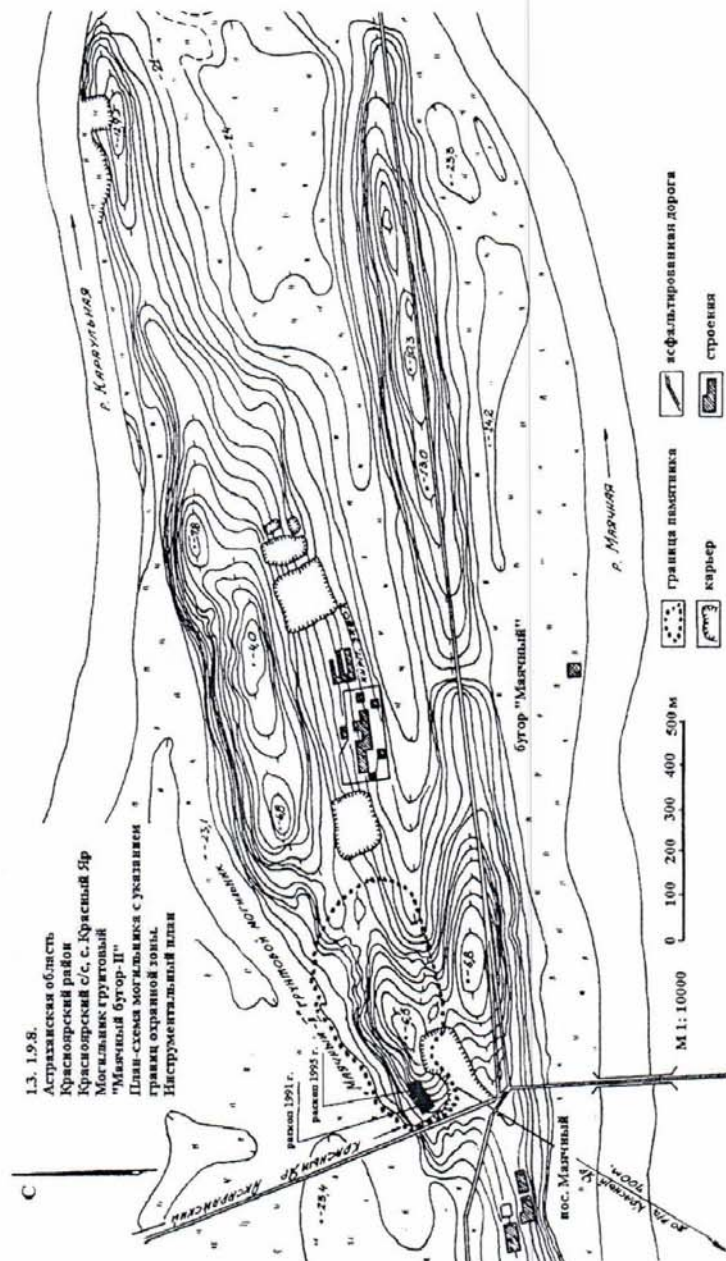
2.224. Границы территории объекта культурного наследия федерального значения «Мавзолей «Маячный», XIII — XIV вв.», имеющего адресные ориентиры: в 1,15 км к востоку от пос. Маячный, на левом берегу реки Маячная, Красноярский район устанавливаются согласно схеме.



Приложение № 222  
к постановлению службы  
государственной охраны  
объектов культурного наследия  
Астраханской области  
от «30» 11 2018 № 09-П



Приложение № 223  
к постановлению службы  
государственной охраны  
объектов культурного наследия  
Астраханской области  
от «30» 11 2018 № 09-П



Приложение № 224  
к постановлению службы  
государственной охраны  
объектов культурного наследия  
Астраханской области  
от «30» 11 2018 № 09-П

1.3. 1.9.8.

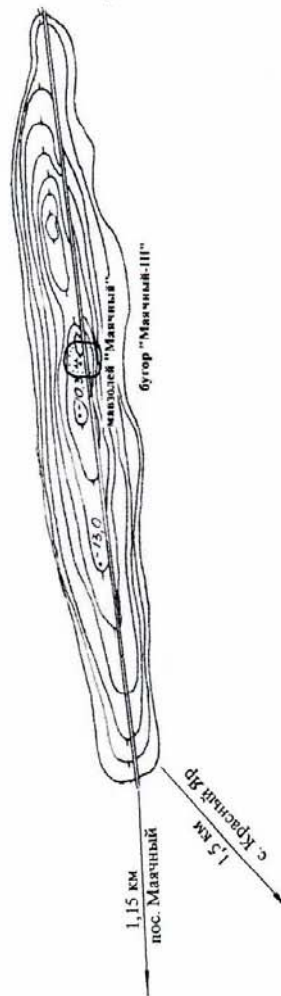
Астраханская область  
Красноярский район

с. Красный Яр

Мавзолей "Маячный"

План-схема мавзолея с указанием  
границ охранной зоны  
Инструментальный план

С



Приложение № 3 к акту государственной  
историко-культурной экспертизы  
от « 10 » июня 2024 г.

Сведения об объекте

Объект

Могильник грунтовый «Маячный-II»

Номер в реестре

301440358810006

Регион расположения объекта

Id-Регион

30

Регион

Астраханская область

учетный номер

30-23727

Категория историко-культурного значения

Id-Категория историко-культурного значения

1

Категория историко-культурного значения

Федерального значения

Вид объекта

Id-Вид объекта

1

Вид объекта

Памятник

общая видовая принадлежность

тип памятника

Id-общая видовая принадлежность

1

общая видовая принадлежность

Памятник археологии

Принадлежность к Юнеско

Id-Принадлежность к Юнеско

2

Принадлежность к Юнеско

нет

Особо ценный объект

Id-Особо ценный объект

2

Особо ценный объект

нет

дата создания

XIII-XIV вв.

документы о постановке на охрану

Items

наименование документа

Приказ Министерства культуры РФ

номер документа

19301-р

дата

2015-11-20

Items

наименование документа

Решение Астраханского областного совета народных депутатов

Идентификатор документа

номер документа **37**

дата **1990-01-25**

Id - идентификатор **190949**

признак актуальности **1**

год постановки ОКН на Госохрану **1990**

описание объекта

относительный URL объекта **/cdm/v2/heritages/1/190949**

категория объекта **heritage**

дата обновления объекта **2023-07-13T15:12:21Z**

Приложение № 4 к акту государственной  
историко-культурной экспертизы  
от « 10 » июня 2024 г.

АЭ - ААН 2024  
Астраханская область  
Красноярский район  
Бэровский бугор Маячный

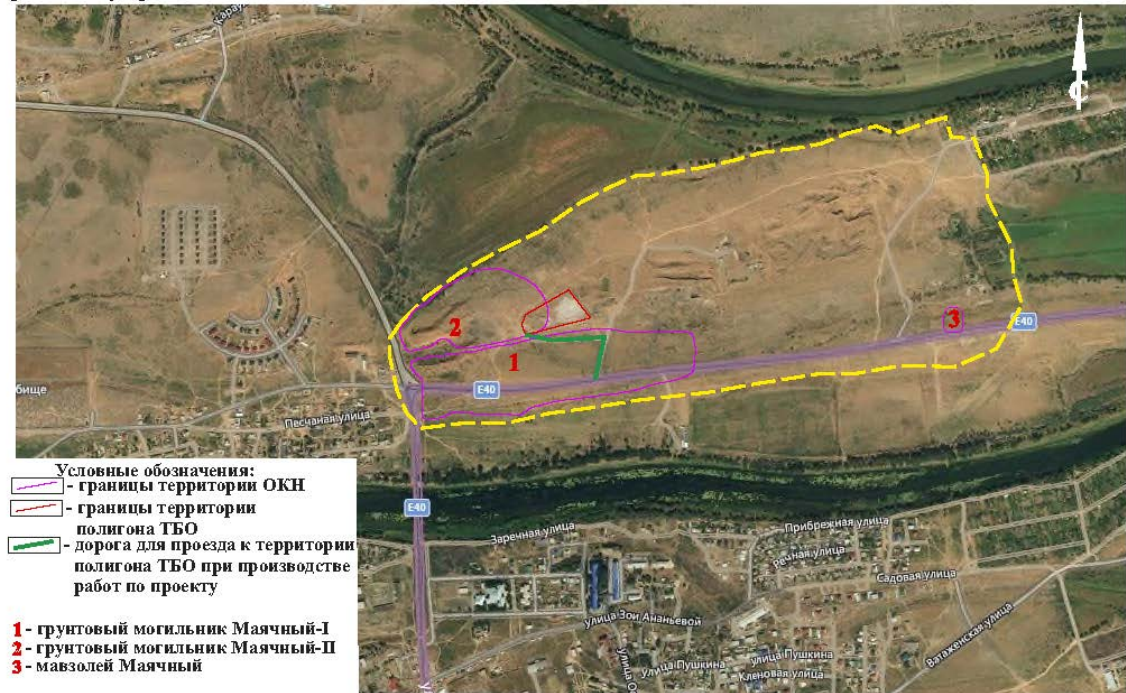
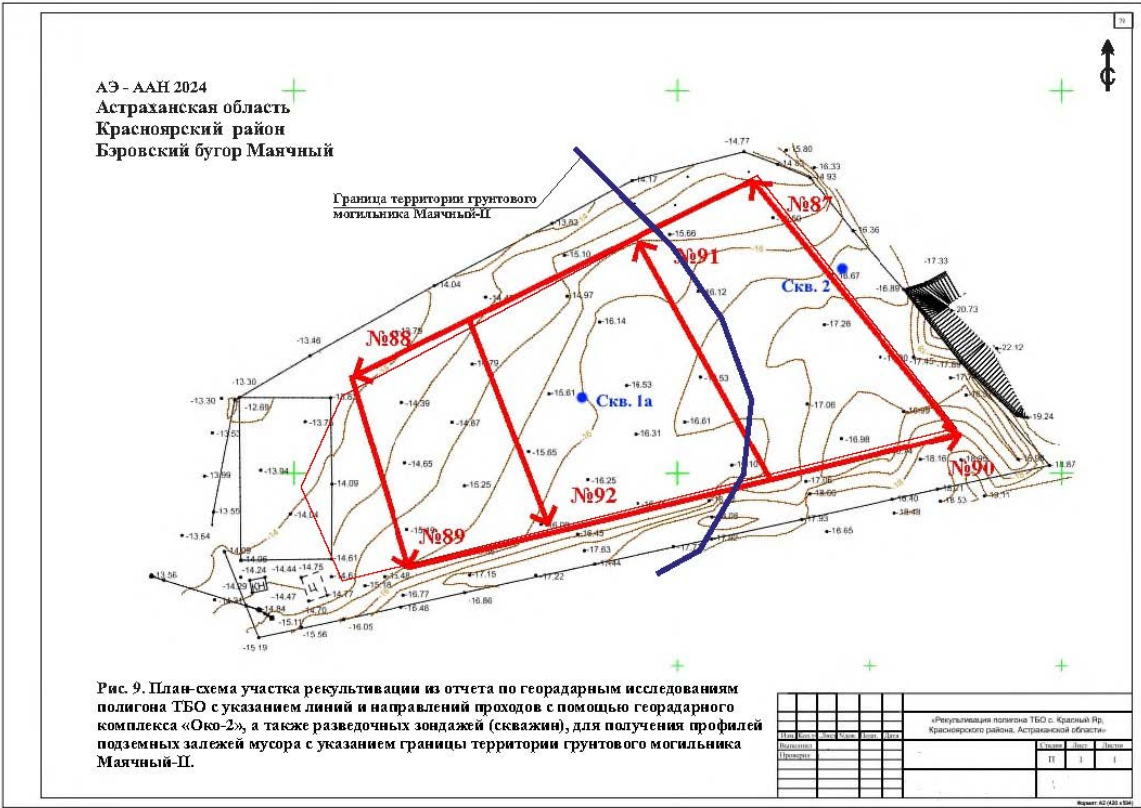


Рис. 4. Спутниковый снимок «Google Earth Pro» (дата сборки 31.07.2022 г.) бэровского бугра Маячный с указанием границ памятников археологии и территории полигона ТБО - участка рекультивации.





АЭ - ААН 2024  
Астраханская область  
Красноярский район  
Бэровский бугор Маячный



Рис. 12. Восточная часть старого карьера выборки грунта по георадарному профилю №87, заполненная бытовым мусором . Вид с востока.



Рис. 13. Северная часть старого карьера выборки грунта по георадарному профилю №88, заполненная бытовым мусором. Вид с севера.